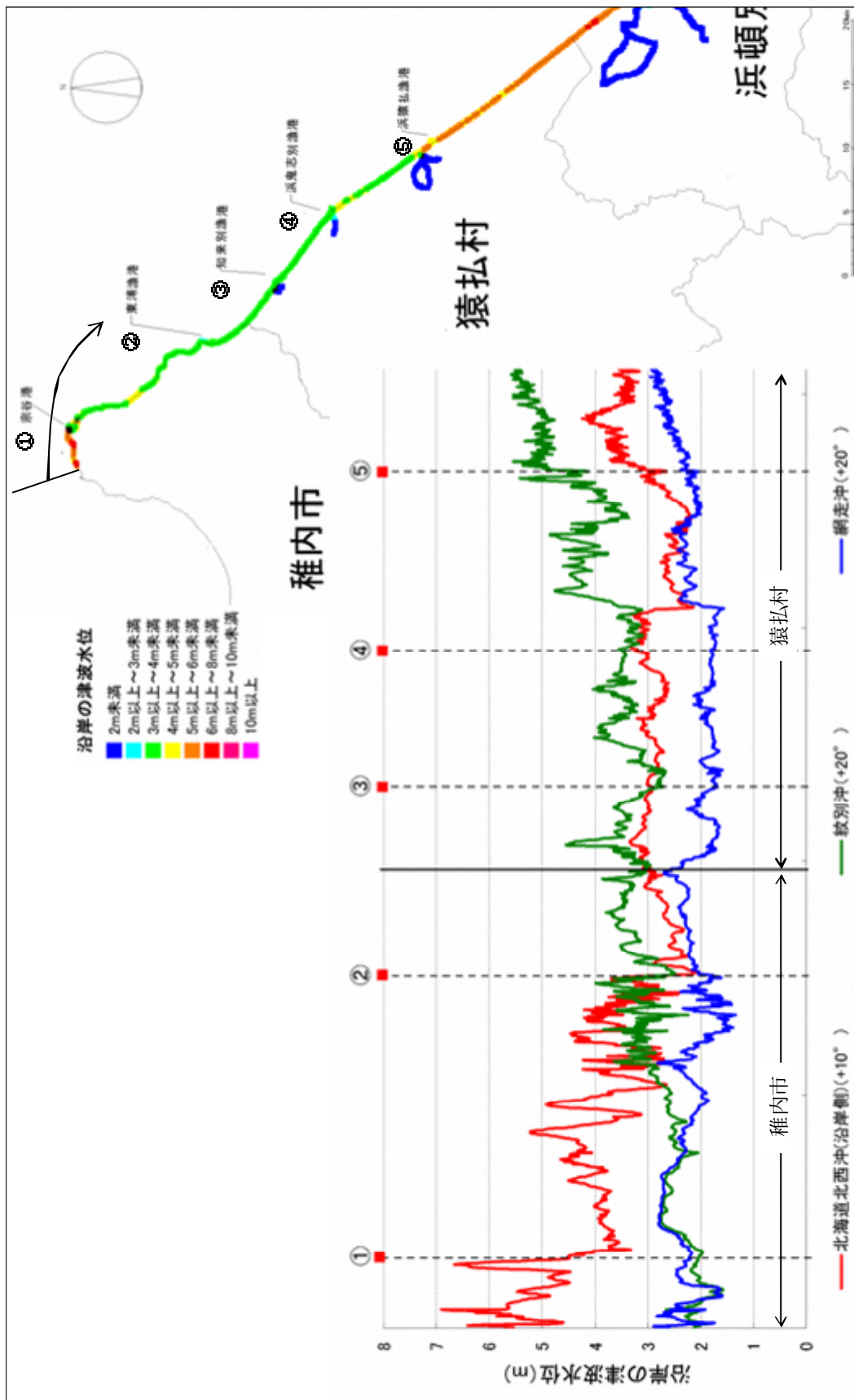
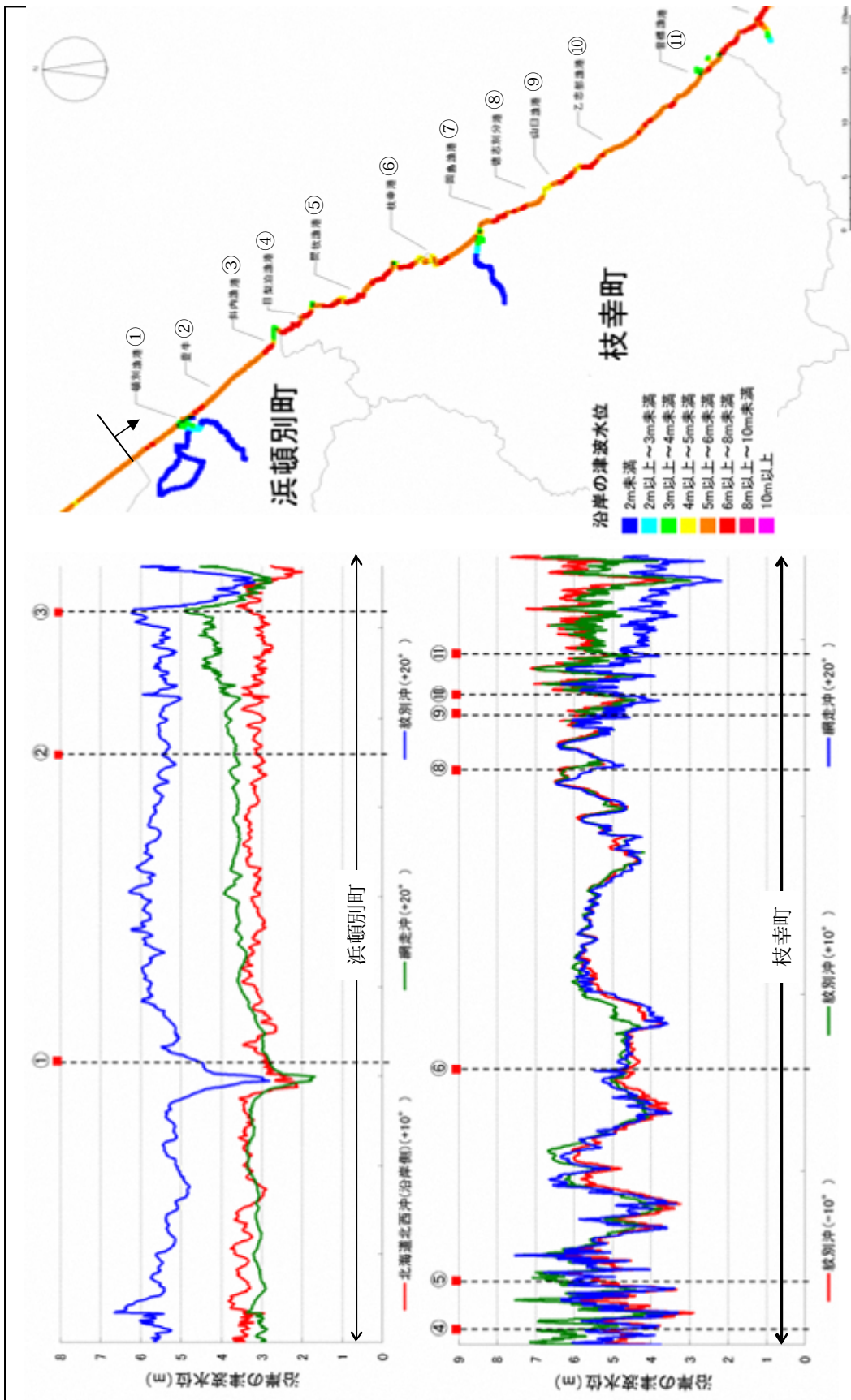


第6 津波被害予測（オホーツク海沿岸）

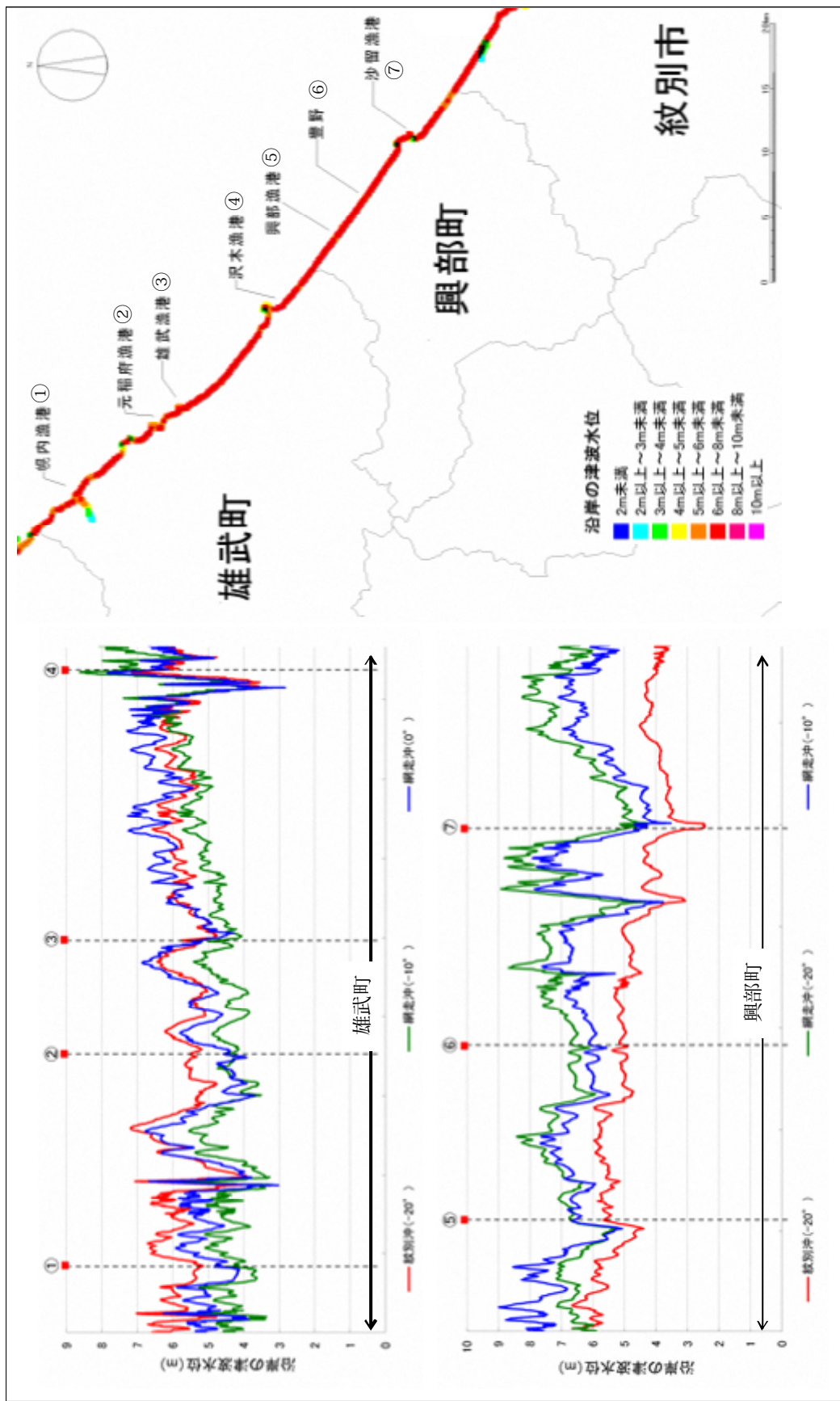
- ・平成22年度津波シミュレーション及び被害想定調査業務（オホーツク海沿岸）報告書より抜粋



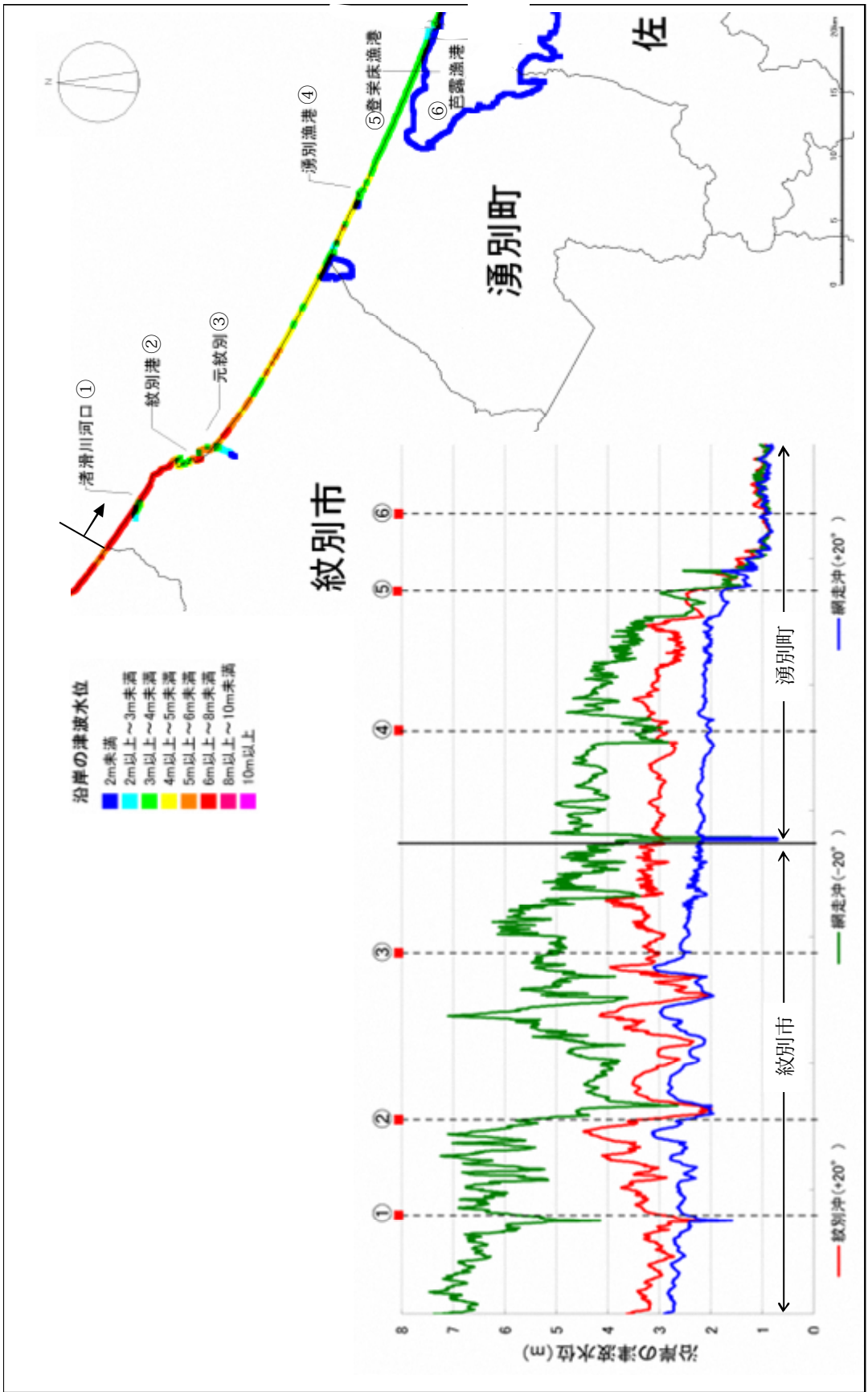
参考図 6-1-1 北海道オホーツク海沿岸各想定地震による津波の海岸における最大水位の予測結果



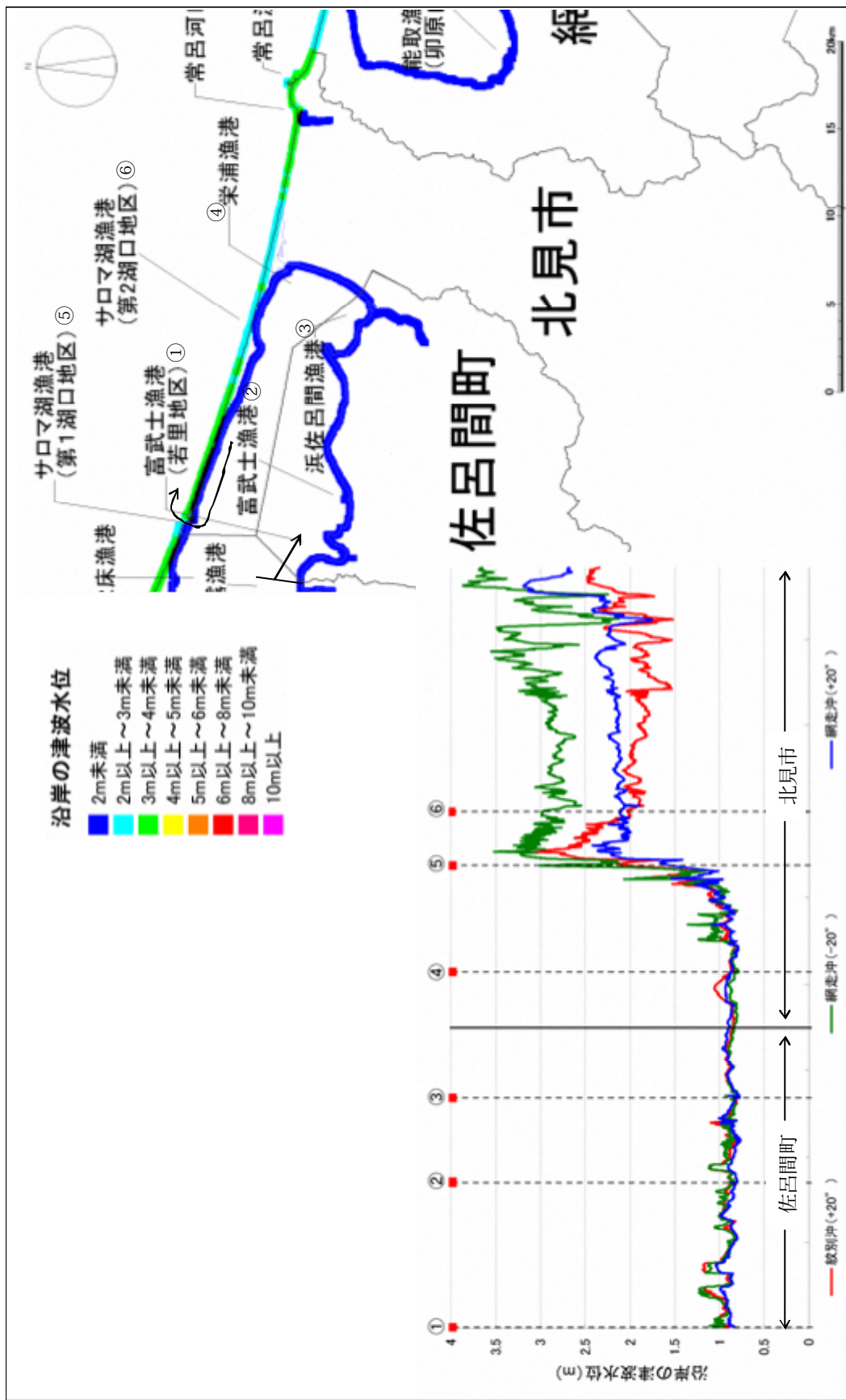
参考図 6-1-2 北海道オホーツク海沿岸各想定地震による津波の海岸における最大水位の予測結果



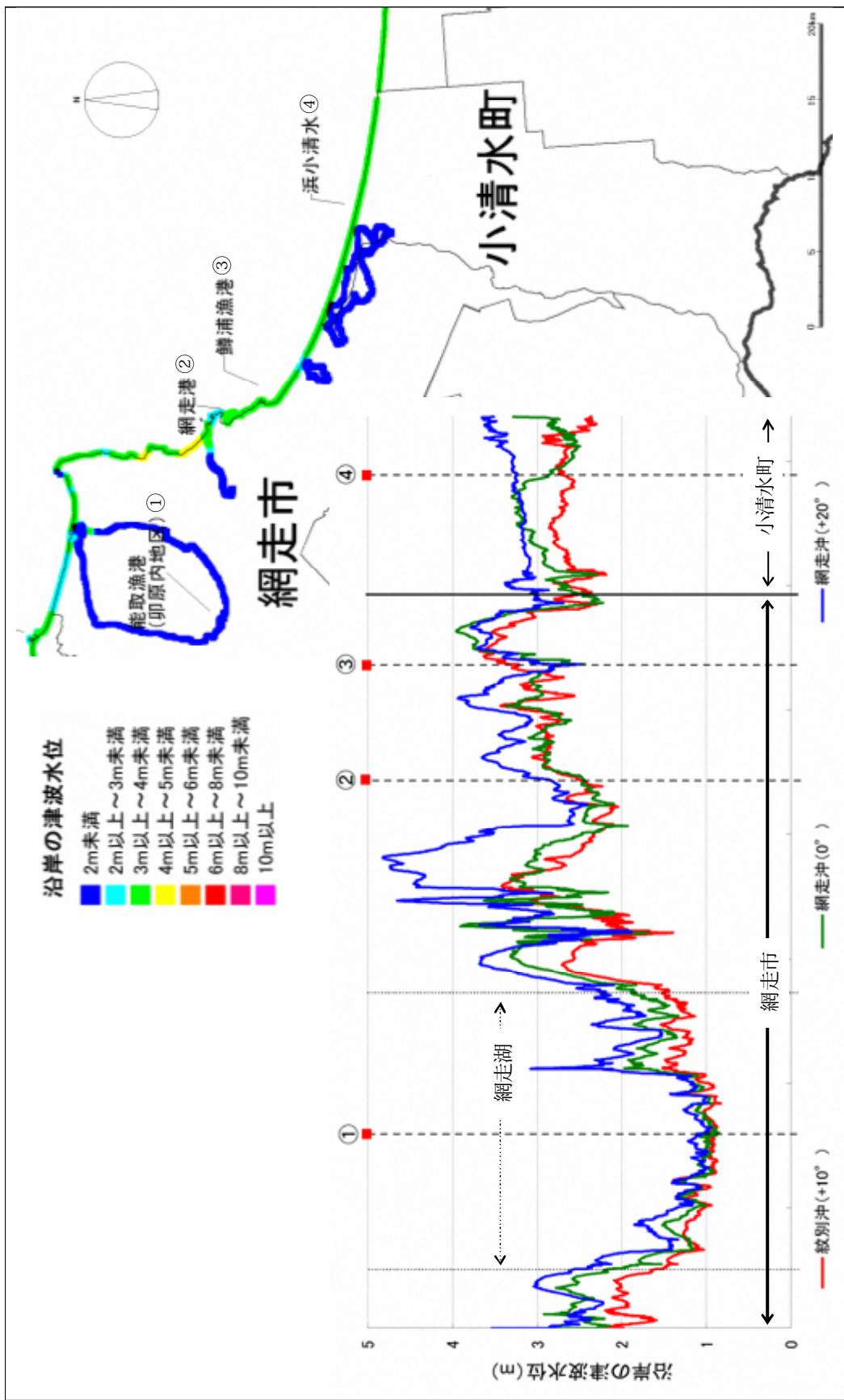
参考図 6-1-3 北海道オホーツク海沿岸各想定地震による津波の海岸における最大水位の予測結果



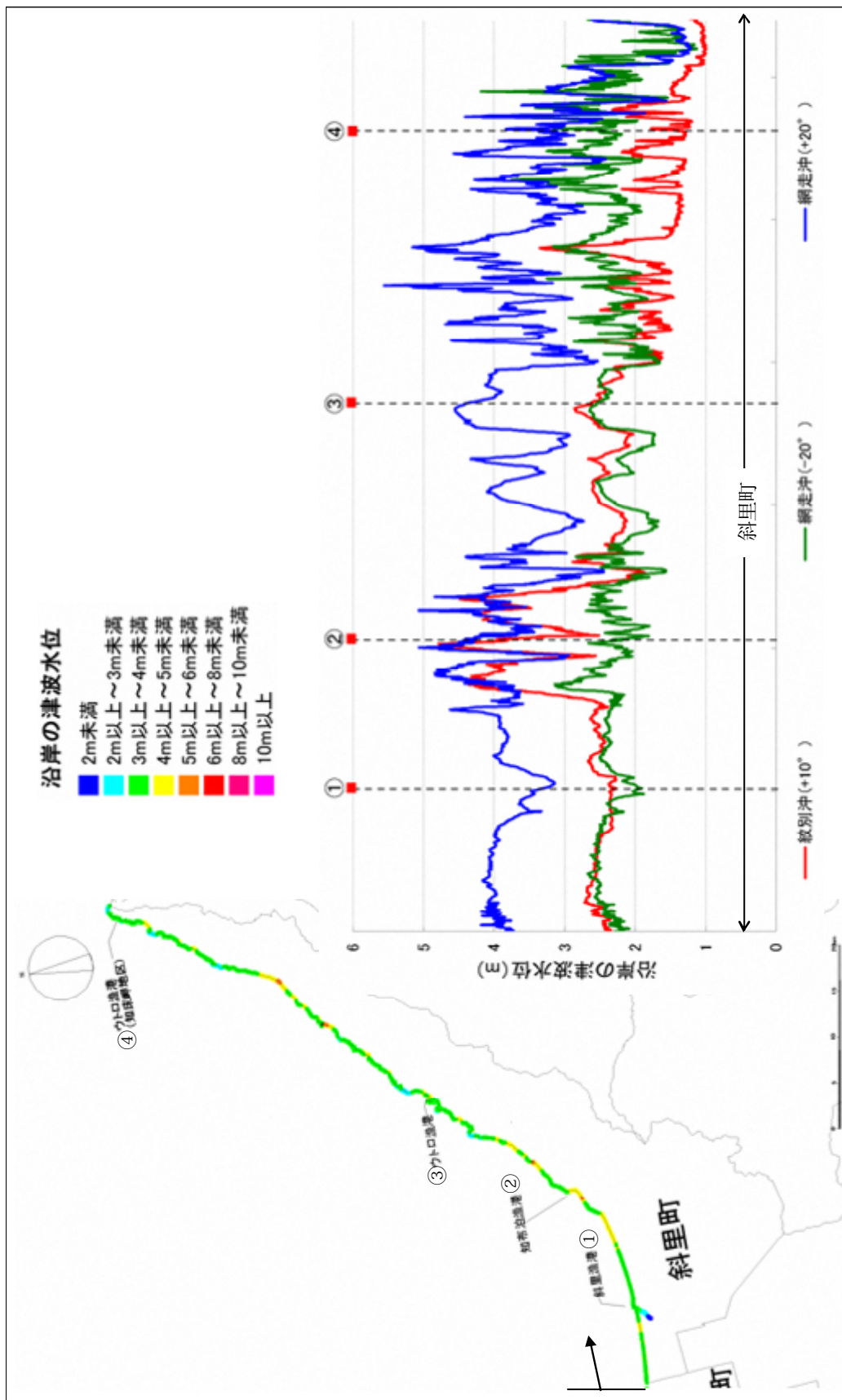
参考図 6-1-4 北海道オホーツク海沿岸各想定地震による津波の海岸における最大水位の予測結果



参考図 6-1-5 北海道オホーツク海沿岸各想定地震による津波の海岸における最大水位の予測結果



参考図 6-1-6 北海道オホーツク海沿岸各想定地震による津波の海岸における最大水位の予測結果



参考図 6-1-7 北海道オホーツク海沿岸各想定地震による津波の海岸における最大水位の予測結果