



多面的機能支払交付金


比布町広域協定

とんぼダム取組概要



< 次第 >

1. 組織概要
2. 取組開始前の状況や課題
3. 取組内容
4. 取組の効果
5. 今後の課題



1. 組織概要

(1) 活動期間 平成19年から令和4年(既取組年数16年)

(2) 協定面積 田:2006.05ha

(3) 交付金額 75,066,270円

(4) 協定施設 用水路:217.1km 排水路:267.2km
農道:187.8km

(5) 構成員数 234名(農業者219名、農業者以外11名、集落内団体2名、団体2名)

比布町農業者数推移表

年 度	人 数	5年対比
H14	441名	
H19	381名	-60名
H24	315名	-66名
H29	275名	-40名
R4	219名	-56名
R14(10年後)	108名	-111名
合 計		-333名

比布町農業者数推移グラフ




組織構成図

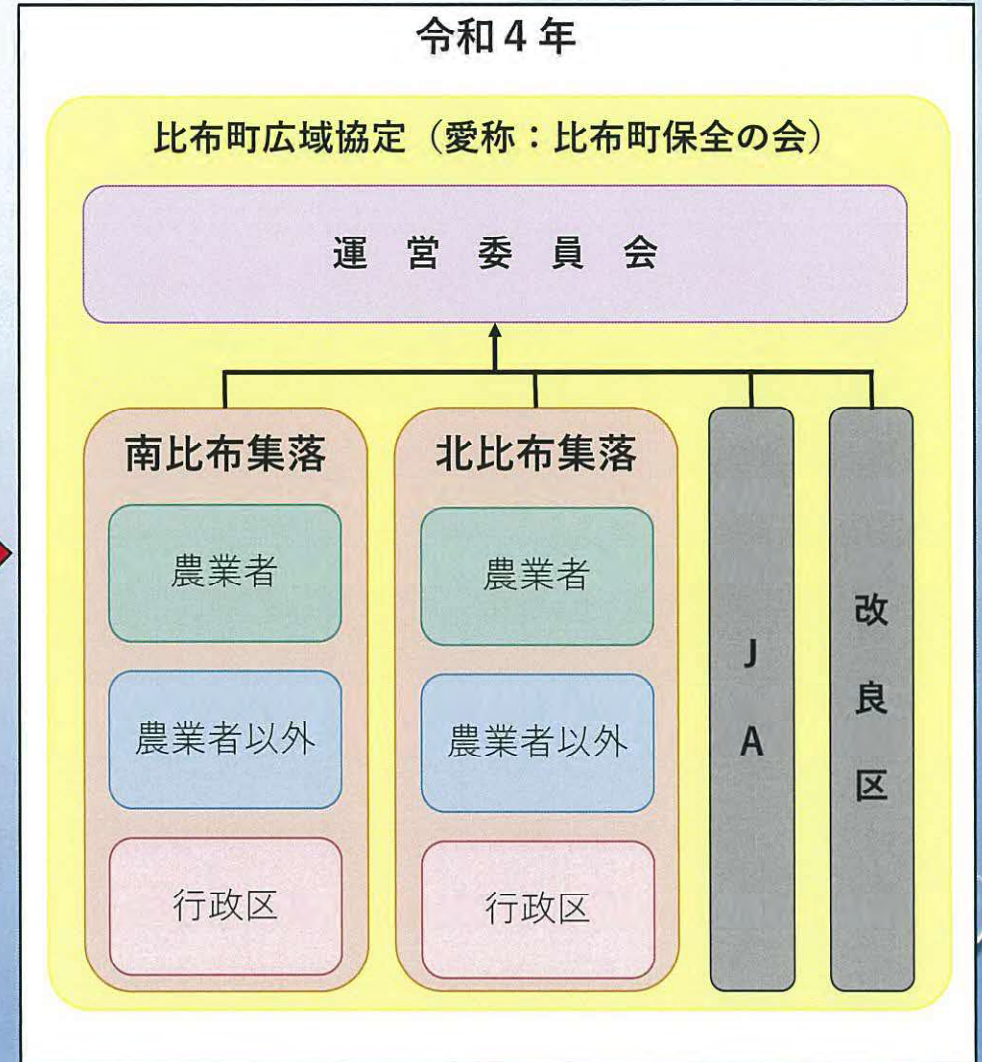
平成19年～令和3年



広域化



令和4年



2. 取組開始前の状況や課題

本地域は、石狩川、比布川、蘭留川、比布ウツペツ川などの流域に囲まれており、平坦な地形であることから、小河川や排水路の溢水など洪水対策が地域の大きな課題となっていた。

また、施設の老朽化に加え、近年の集中豪雨により、排水路の倒壊や法崩れが度々発生していた。

