

区画漁業権免許漁場図

室海区第1号

漁場の位置

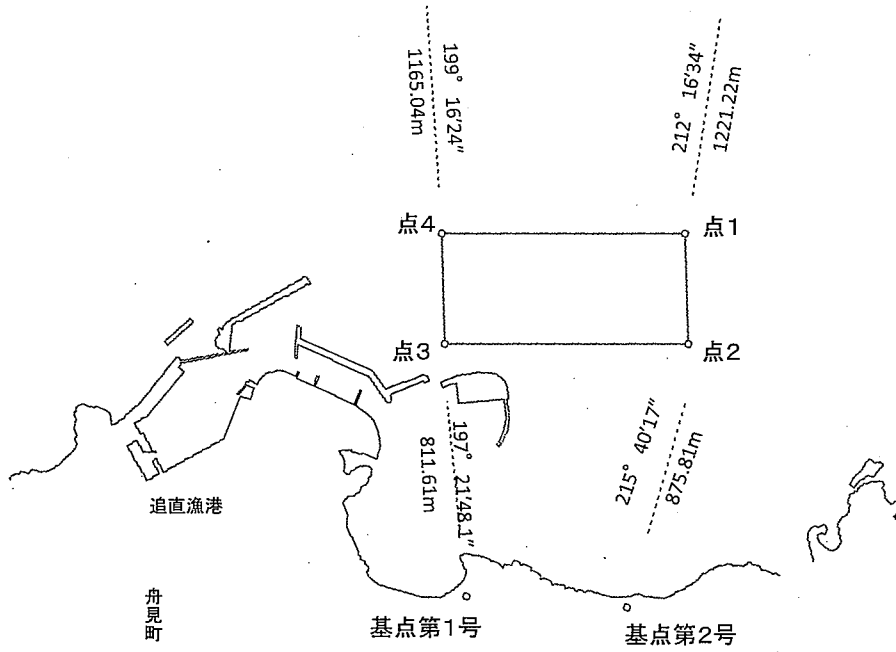
室蘭市地先

漁場の区域

次の点1、点2、点3、点4及び点1の各点を順次に結んだ線によって囲まれた区域

基点第1号	国土地理院三角点 室蘭山から	144度18分45秒	928.61メートルの点
基点第2号	国土地理院三角点 室蘭山から	172度52分00秒	530.12メートルの点
点1	基点第2号から	212度16分34.0秒	1,221.22メートルの点
点2	基点第2号から	215度40分17.0秒	875.81メートルの点
点3	基点第1号から	197度21分48.1秒	811.61メートルの点
点4	基点第1号から	199度16分24.0秒	1,165.04メートルの点

縮尺



区画漁業権免許漁場図

室海区第2号

漁場の位置

室蘭市地先

漁場の区域

次の点1、点2、点3、点4及び点1の各点を順次に結んだ線によって囲まれた区域

基点第1号 北海道水産林務部図根点 No. 2(北海道水産部三角点 水D6～)から
21度15分 160メートルの点

基点第2号 北海道水産林務部図根点 No. 12(北海道水産部三角点 水D6～)

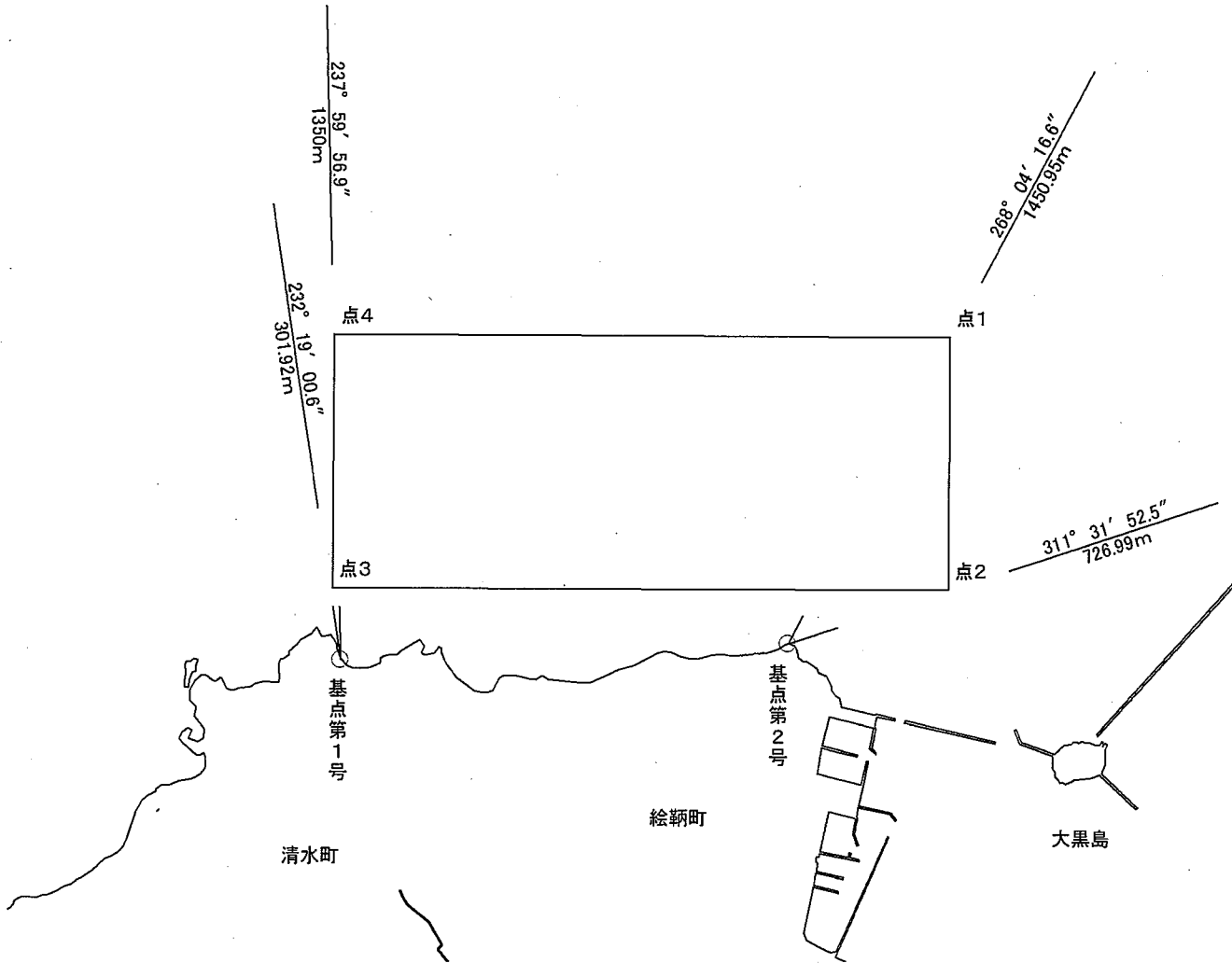
点1 基点第2号から 268度 4分16.6秒 1,450.95メートルの点

点2 基点第2号から 311度31分52.5秒 726.99メートルの点

点3 基点第1号から 232度19分 0.6秒 301.92メートルの点

点4 基点第1号から 237度59分56.9秒 1,350.00メートルの点

縮尺



区画漁業権免許漁場図

室海区第3号

漁場の位置

室蘭市地先

漁場の区域

次の点1、点2、点3、点4及び点1の各点を順次に結んだ線によって囲まれた区域
(世界測地系 12系)

基点第1号 北海道水産林務部図根点 No. 12(北海道水産部三角点 水D15～)から
318度02分 110メートルの点

基点第2号 室蘭市と伊達市の境界線と最大高潮時海岸線との交点

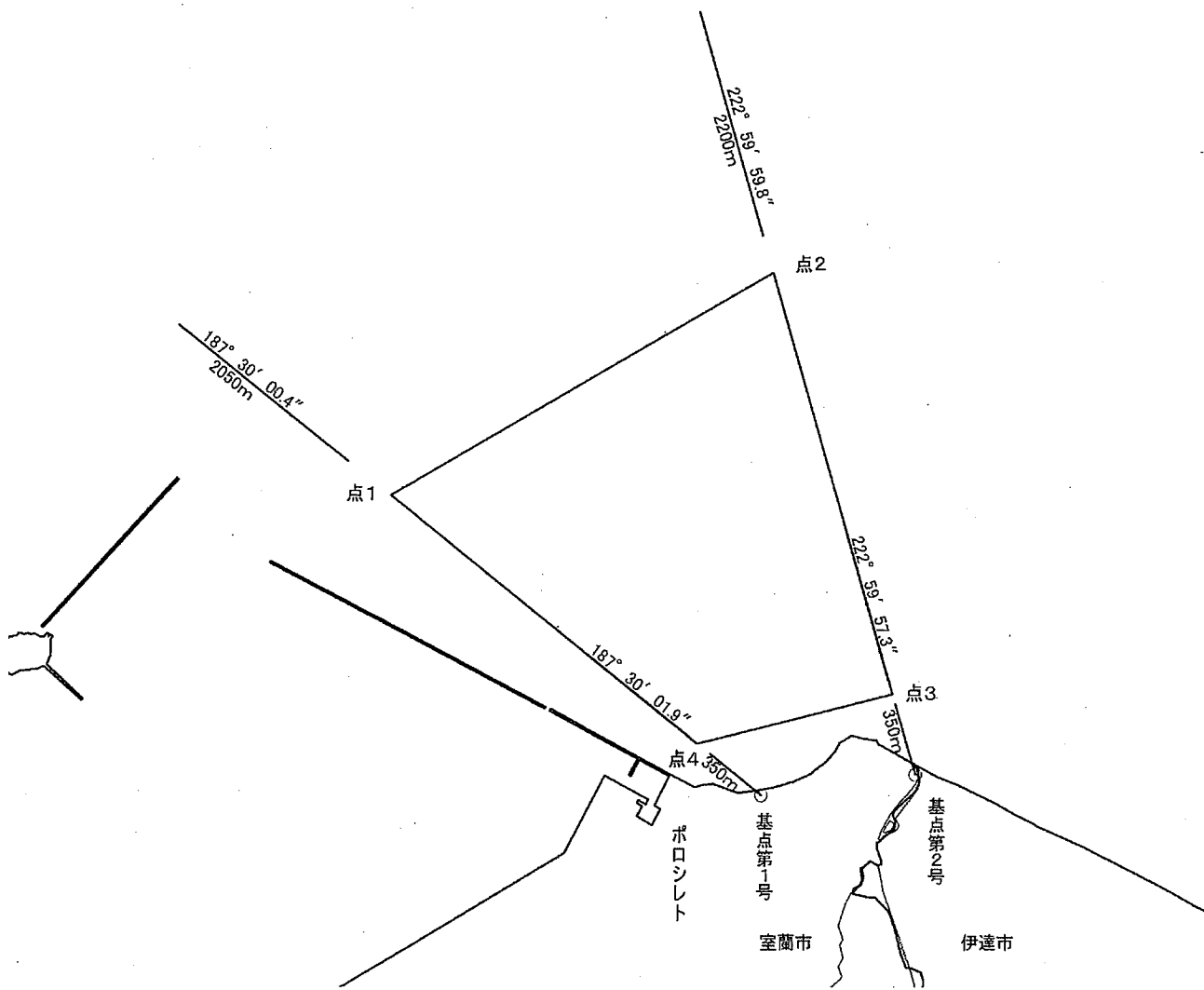
点1 基点第1号から 187度30分 0.4秒 2,050メートルの点

点2 基点第2号から 222度59分59.8秒 2,200メートルの点

点3 基点第2号から 222度59分57.3秒 350メートルの点

点4 基点第1号から 187度30分 1.9秒 350メートルの点

縮尺



区画漁業権免許漁場図

伊海区第1号

漁場の位置

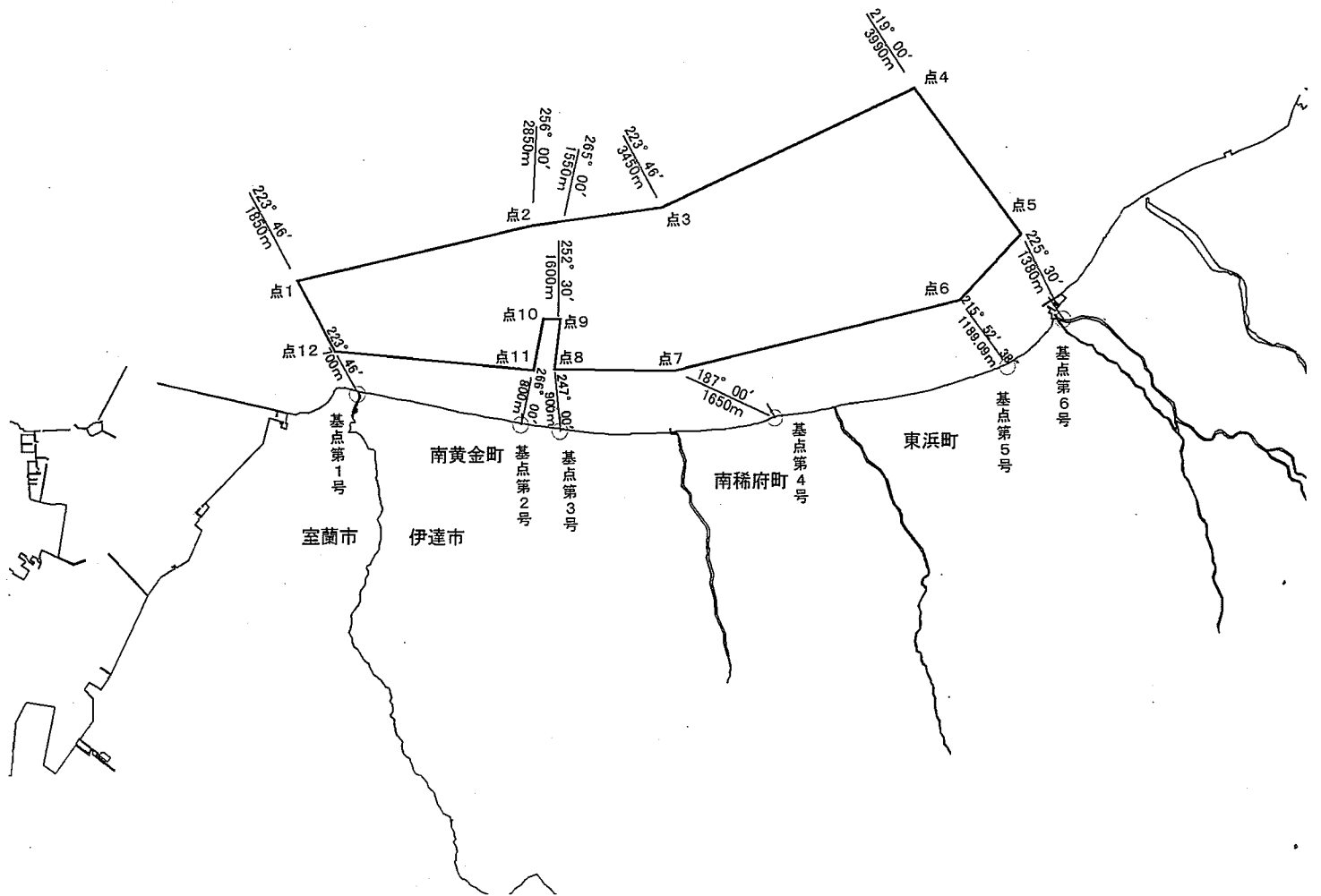
伊達市地先

漁場の区域

次の点1、点2、点3、点4、点5、点6、点7、点8、点9、点10、点11、点12及び点1の各点を順次に結んだ線によって囲まれた区域
(世界測地系 11系)

基点第1号	室蘭市と伊達市の境界線と最大高潮時海岸線との交点
基点第2号	国土地理院三角点 北黄金から196度05分19秒1, 154. 28メートルの点
基点第3号	国土地理院三角点 北黄金から217度59分28秒 657. 07メートルの点
基点第4号	国土地理院三角点 稀府から314度13分19秒 472. 27メートルの点
基点第5号	国土地理院三角点 東浜
基点第6号	国土地理院三角点 東浜から303度55分03秒 1, 066. 67メートルの点
点1	基点第1号から 223度46分 1, 850メートルの点
点2	基点第2号から 256度00分 2, 850メートルの点
点3	基点第4号から 223度46分 3, 450メートルの点
点4	基点第6号から 219度00分 3, 990メートルの点
点5	基点第6号から 225度30分 1, 380メートルの点
点6	基点第5号から 215度52分38秒 1, 189. 09メートルの点
点7	基点第4号から 187度00分 1, 650メートルの点
点8	基点第3号から 247度00分 900メートルの点
点9	基点第3号から 252度30分 1, 600メートルの点
点10	基点第2号から 265度00分 1, 550メートルの点
点11	基点第2号から 266度00分 800メートルの点
点12	基点第1号から 223度46分 700メートルの点

縮尺



区画漁業権免許漁場図

伊海区第2号

漁場の位置

伊達市地先

漁場の区域

次の点1、点2、点3、点4、点5、点6及び点1の各点を順次に結んだ線によって囲まれた区域
(世界測地系 11系)

基点第1号 北海道水産林務部図根点 No. 6(国土地理院三角点 東浜～)から
285度37分00秒 80メートルの点

基点第2号 国土地理院三角点 川口から185度46分36秒 144.06メートルの点

基点第3号 国土地理院三角点 館山から283度01分50秒 4, 117.61メートルの点

点1 基点第1号から 214度00分 3, 600メートルの点

点2 基点第2号から 221度30分 3, 150メートルの点

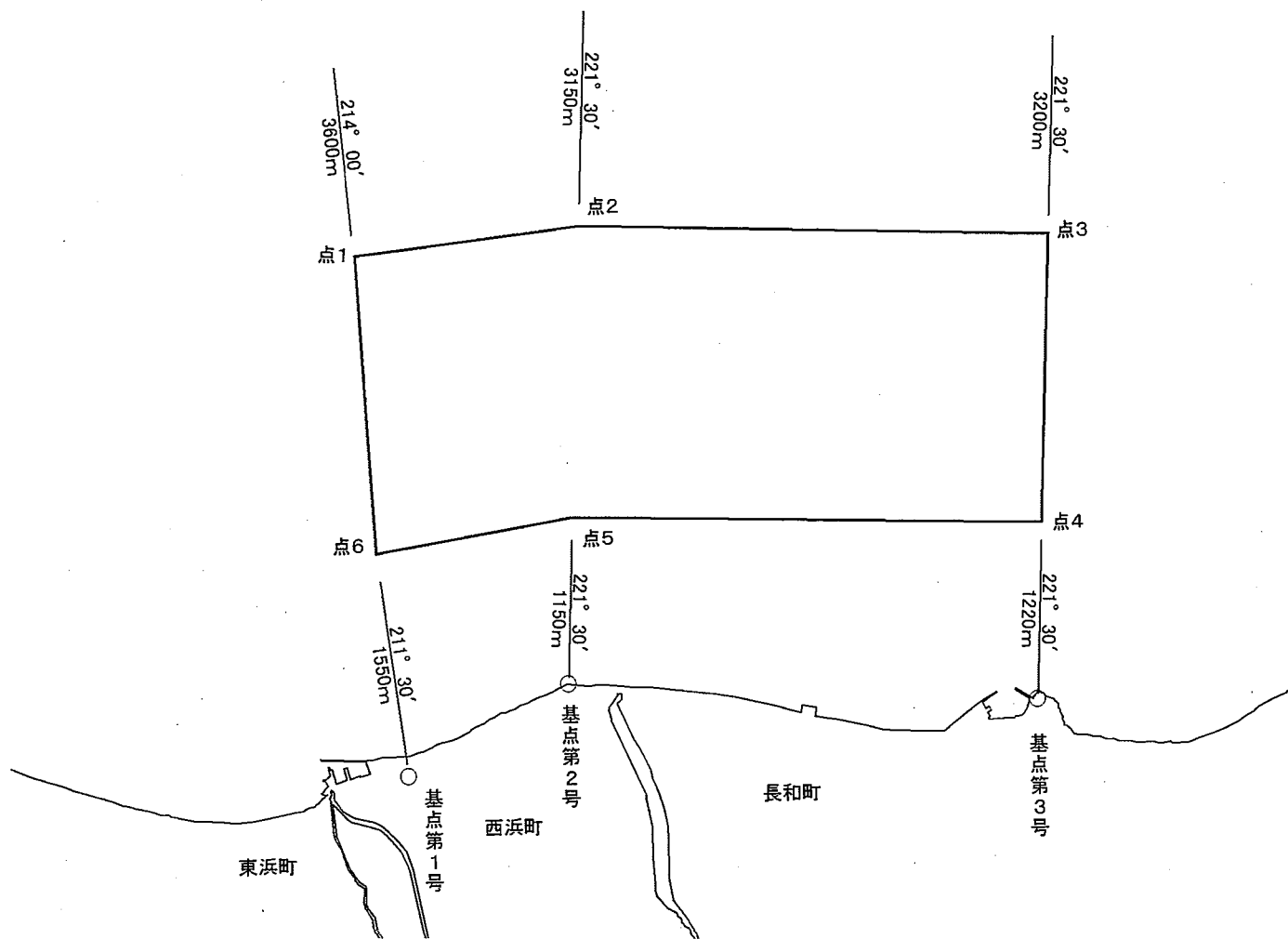
点3 基点第3号から 221度30分 3, 200メートルの点

点4 基点第3号から 221度30分 1, 220メートルの点

点5 基点第2号から 221度30分 1, 150メートルの点

点6 基点第1号から 211度30分 1, 550メートルの点

縮尺



区画漁業権免許漁場図

伊海区第3号

漁場の位置

伊達市地先

漁場の区域

次の点1、点2、点3、点4、点5、点6、点7、点8、点9、点10、点11、点12及び点1の各点を順次に結んだ線によって囲まれた区域
(世界測地系 11系)

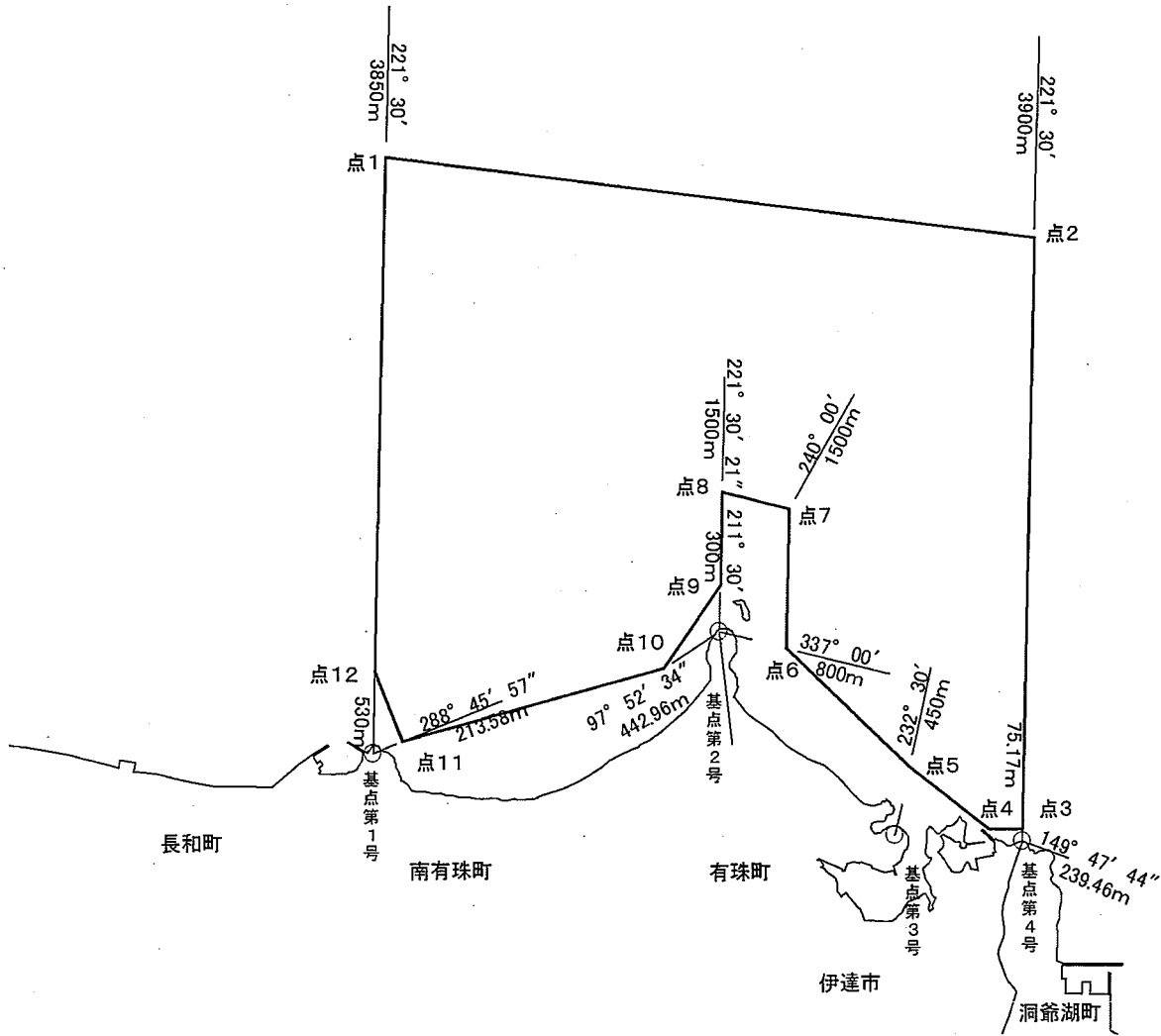
基点第1号 国土地理院三角点 館山から283度01分50秒 4, 117. 61メートルの点

基点第2号 国土地理院三角点 アルトリ岬から221度26分15秒
179. 985メートルの点

基点第3号 国土地理院三角点 白山

基点第4号 伊達市と洞爺湖町の境界線と最大高潮時海岸線との交点

点1	基点第1号から	221度30分	3, 850メートルの点
点2	基点第4号から	221度30分	3, 900メートルの点
点3	基点第4号から	221度30分	75. 17メートルの点
点4	基点第4号から	149度47分44秒	239. 46メートルの点
点5	基点第3号から	232度30分	450メートルの点
点6	基点第2号から	337度00分	800メートルの点
点7	基点第2号から	240度00分	1, 500メートルの点
点8	基点第2号から	221度20分21秒	1, 500メートルの点
点9	基点第2号から	211度30分	300メートルの点
点10	基点第2号から	97度52分34秒	442. 96メートルの点
点11	基点第1号から	288度45分57秒	213. 58メートルの点
点12	基点第1号から	221度30分	500メートルの点



区画漁業権免許漁場図

伊海区第4号

漁場の位置

伊達市地先

漁場の区域

次の点1、点2、点3、点4及び点1の各点を順次に結んだ線によって囲まれた区域

基点第1号 国土地理院三角点 館山から283度01分50秒 4, 117. 61メートルの点

基点第2号 国土地理院三角点 アルトリ岬から221度26分15秒
179. 985メートルの点

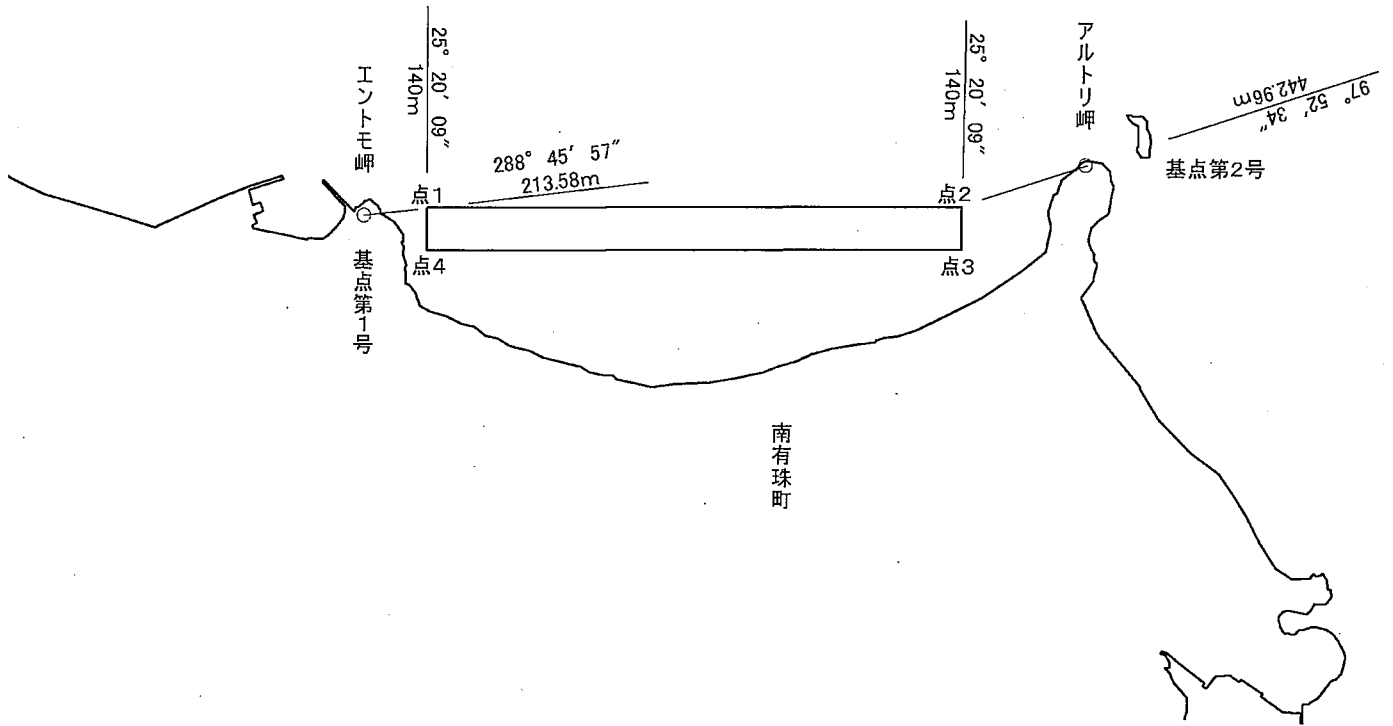
点1 基点第1号から 288度45分57秒 213. 58メートルの点

点2 基点第2号から 97度52分34秒 442. 96メートルの点

点3 点2から 25度20分09秒 140メートルの点

点4 点1から 25度20分09秒 140メートルの点

縮尺



区画漁業権免許漁場図

虻海区第1号

漁場の位置

虻田郡洞爺湖町地先

漁場の区域

次の点1、点2、点3、点4、点5、点6及び点1の各点を順次に結んだ線によって囲まれた区域
(世界測地系 11系)

基点第1号 伊達市と洞爺湖町の境界線と最大高潮時海岸線との交点

基点第2号 国土地理院三角点 入江から 154度46分27秒 680.05メートルの点

基点第3号 国土地理院三角点 浜町から 315度30分 540メートルの点

点1 基点第1号から 221度30分 1,600メートルの点

点2 基点第1号から 244度00分 2,900メートルの点

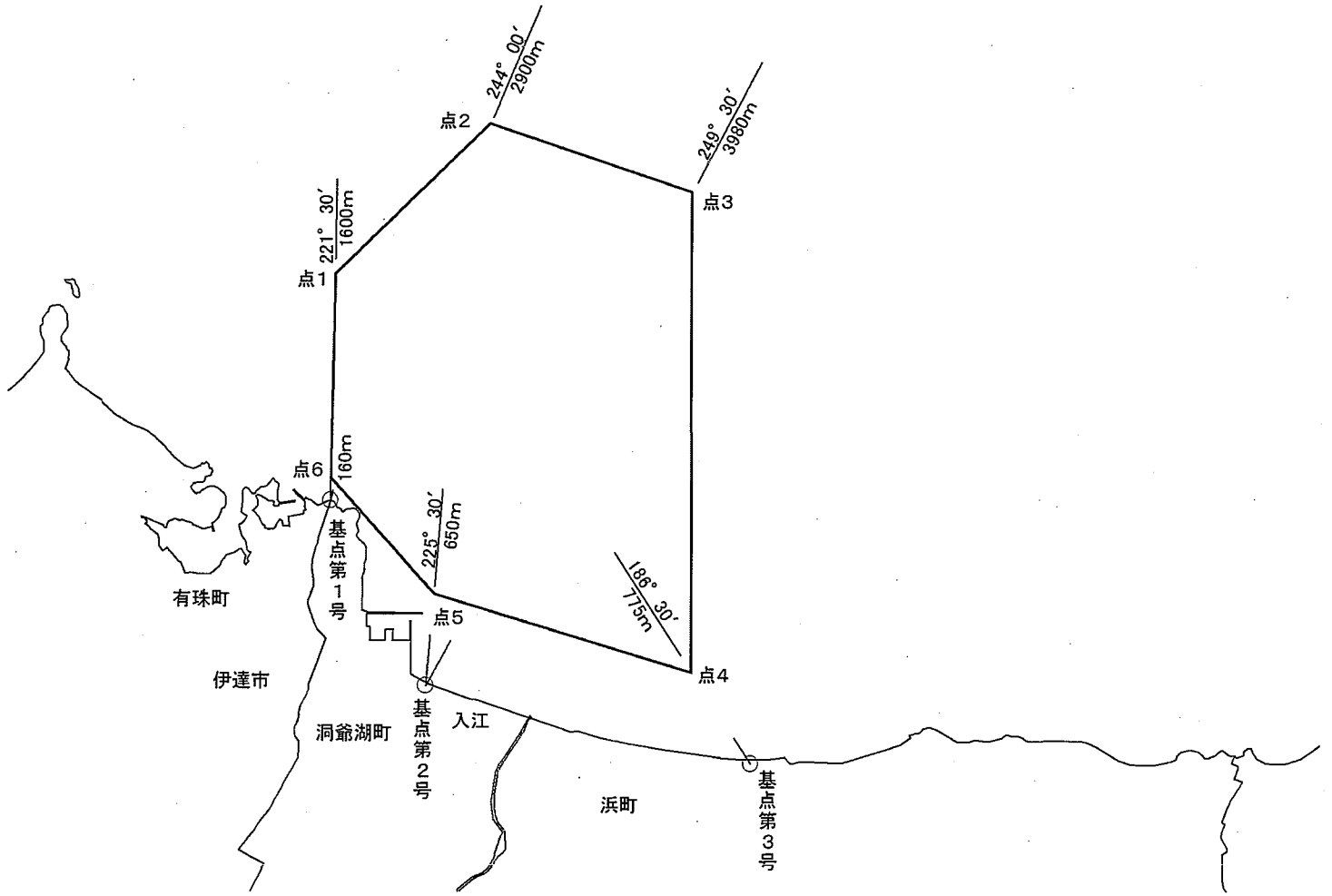
点3 基点第2号から 249度30分 3,980メートルの点

点4 基点第3号から 186度30分 775メートルの点

点5 基点第2号から 225度30分 650メートルの点

点6 基点第1号から 221度30分 160メートルの点

縮尺



区画漁業権免許漁場図

虻海区第2号

漁場の位置

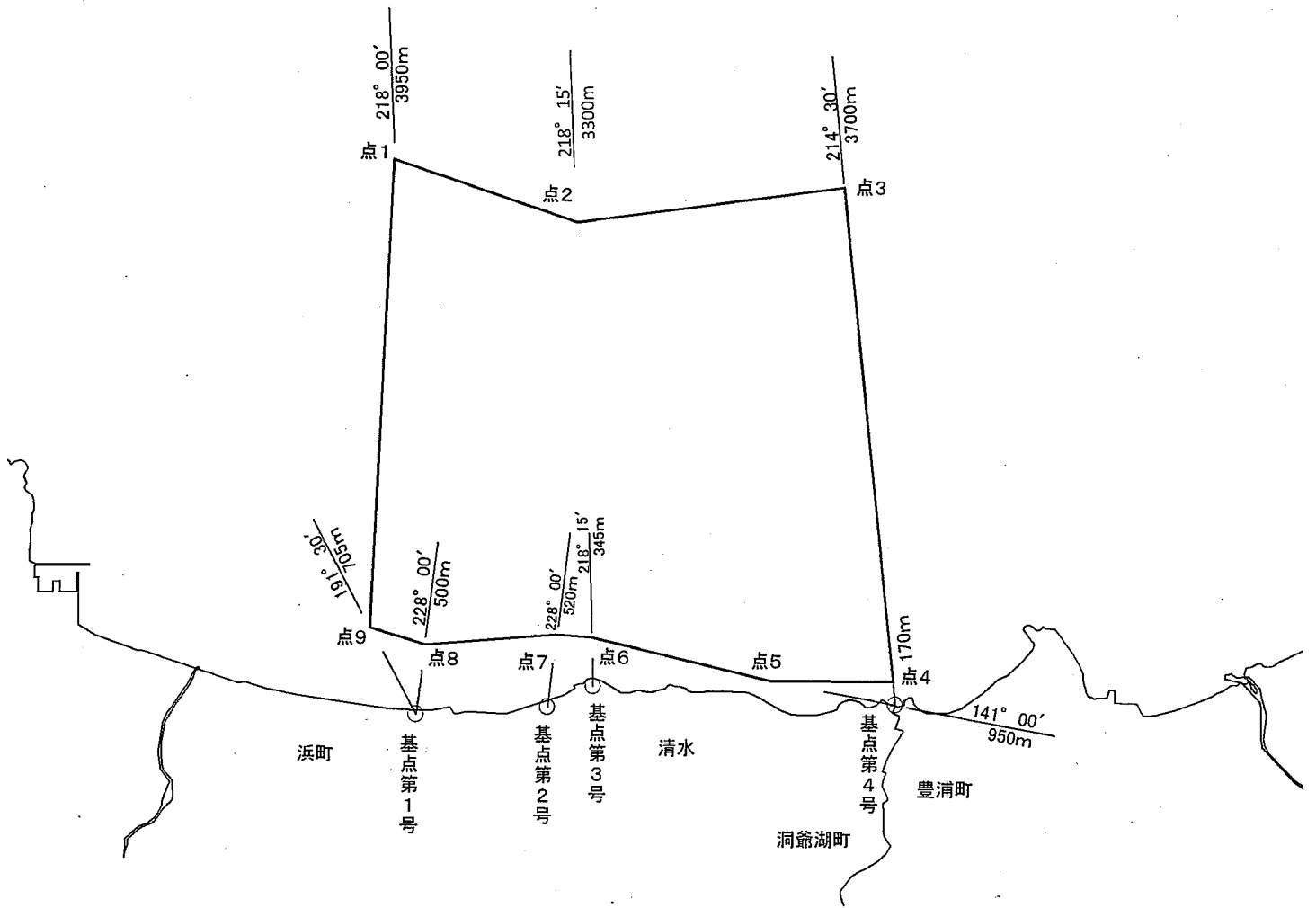
虻田郡洞爺湖町地先

漁場の区域

次の点1、点2、点3、点4、点5、点6、点7、点8、点9及び点1の各点を順次に結んだ線によって囲まれた区域
(世界測地系 11系)

- 基点第1号 国土地理院三角点 浜町から 315度30分 540メートルの点
基点第2号 北海道水産林務部図根点 №.9(北海道水産林務部三角点 水D2～)
基点第3号 北海道水産林務部三角点 水D3
基点第4号 洞爺湖町と豊浦町の境界線と最大高潮時海岸線との交点
- | | | | |
|----|---------|---------|-------------|
| 点1 | 基点第1号から | 218度00分 | 3,950メートルの点 |
| 点2 | 基点第3号から | 218度15分 | 3,300メートルの点 |
| 点3 | 基点第4号から | 214度30分 | 3,700メートルの点 |
| 点4 | 基点第4号から | 214度30分 | 170メートルの点 |
| 点5 | 基点第4号から | 141度00分 | 950メートルの点 |
| 点6 | 基点第3号から | 218度15分 | 345メートルの点 |
| 点7 | 基点第2号から | 228度00分 | 520メートルの点 |
| 点8 | 基点第1号から | 228度00分 | 500メートルの点 |
| 点9 | 基点第1号から | 191度30分 | 705メートルの点 |

縮尺



区画漁業権免許漁場図

豊浦海区第1号

漁場の位置

虻田郡豊浦町地先

漁場の区域

次の点1、点2、点3、点4、点5、点6、点7、点8、点9、点10及び点1の各点を順次に結んだ線によって囲まれた区域
(世界測地系 11系)

基点第1号 洞爺湖町と豊浦町の境界線と最大高潮時海岸線との交点

基点第2号 北海道水産林務部図根点 No.31(北海道水産林務部三角点 水D3～)

基点第3号 北海道水産林務部図根点 No.35(北海道水産林務部三角点 水D3～)

基点第4号 国土地理院三角点 弁辺から 218度00分 330メートルの点

基点第5号 北海道水産林務部三角点 水D4

点1 基点第1号から 214度30分 3,700メートルの点

点2 基点第4号から 214度30分 3,500メートルの点

点3 基点第5号から 296度00分 680メートルの点

点4 基点第5号から 214度30分 300メートルの点

点5 基点第4号から 214度30分 211メートルの点

点6 基点第4号から 91度00分 60メートルの点

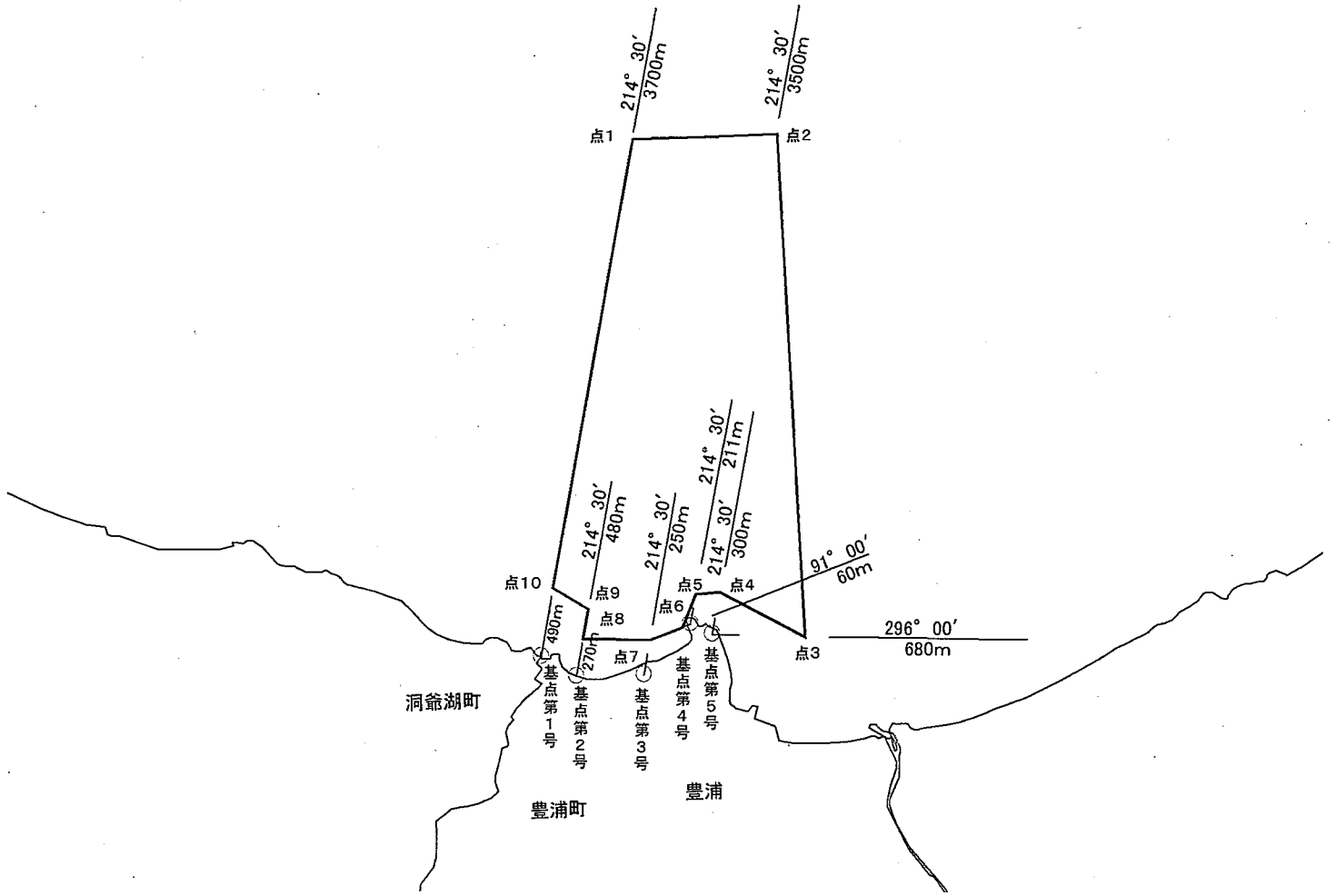
点7 基点第3号から 214度30分 250メートルの点

点8 基点第2号から 214度30分 270メートルの点

点9 基点第2号から 214度30分 480メートルの点

点10 基点第1号から 214度30分 490メートルの点

縮尺



区画漁業権免許漁場図

豊浦海区第2号

漁場の位置

虻田郡豊浦町地先

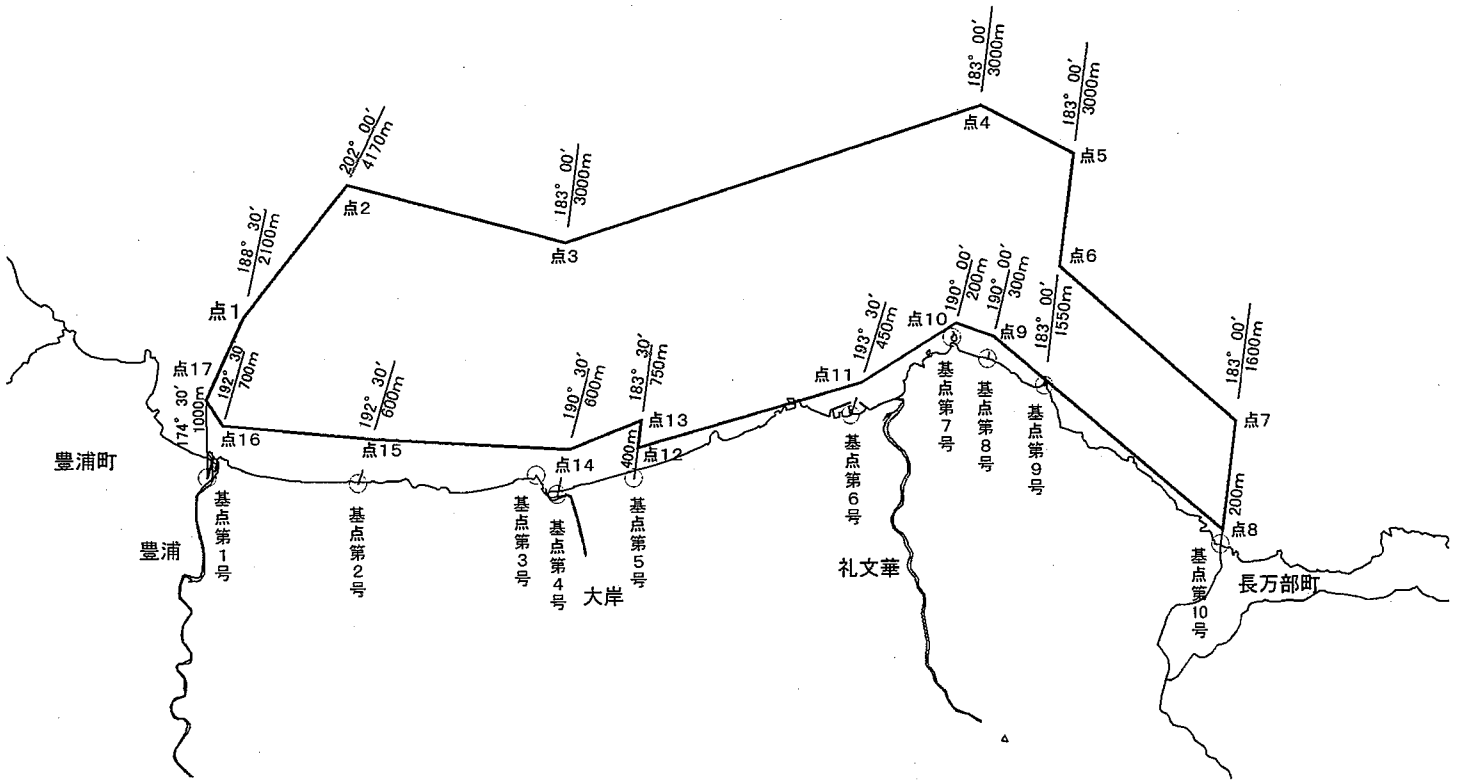
漁場の区域

次の点1、点2、点3、点4、点5、点6、点7、点8、点9、点10、点11、点12、点13、点14、点15、点16、点17及び点1の各点を順次に結んだ線によって囲まれて区域(世界測地系 11系)

- 基点第1号 北海道水産林務部図根点 No.3(北海道水産林務部三角点 水D5～)
- 基点第2号 北海道水産林務部図根点 No.2(北海道水産林務部三角点 水D6～)から
287度00分 47メートルの点
- 基点第3号 北海道水産林務部図根点 No.13(北海道水産林務部三角点 水D6～)
- 基点第4号 北海道水産林務部三角点 水D8
- 基点第5号 国土地理院三角点 大岸海岸
- 基点第6号 礼文漁港原点から 262度00分 275メートルの点
- 基点第7号 北海道水産林務部三角点 水D10
- 基点第8号 北海道水産林務部図根点 No.3(北海道水産林務部三角点 水D10～)
- 基点第9号 北海道水産林務部図根点 No.7(北海道水産林務部三角点 水D10～)
- 基点第10号 豊浦町と長万部町の境界線と最大高潮時海岸線との交点
- | | | | |
|-----|----------|---------|--------------|
| 点1 | 基点第1号から | 188度30分 | 2, 100メートルの点 |
| 点2 | 基点第1号から | 202度00分 | 4, 170メートルの点 |
| 点3 | 基点第3号から | 183度00分 | 3, 000メートルの点 |
| 点4 | 基点第7号から | 183度00分 | 3, 000メートルの点 |
| 点5 | 基点第9号から | 183度00分 | 3, 000メートルの点 |
| 点6 | 基点第9号から | 183度00分 | 1, 550メートルの点 |
| 点7 | 基点第10号から | 183度00分 | 1, 600メートルの点 |
| 点8 | 基点第10号から | 183度00分 | 200メートルの点 |
| 点9 | 基点第8号から | 190度00分 | 300メートルの点 |
| 点10 | 基点第7号から | 190度00分 | 200メートルの点 |
| 点11 | 基点第6号から | 193度30分 | 450メートルの点 |
| 点12 | 基点第5号から | 183度30分 | 400メートルの点 |
| 点13 | 基点第5号から | 183度30分 | 750メートルの点 |
| 点14 | 基点第4号から | 190度30分 | 600メートルの点 |
| 点15 | 基点第2号から | 192度30分 | 600メートルの点 |

点16	基点第1号から	192度30分	700メートルの点
点17	基点第1号から	174度30分	1,000メートルの点

縮尺



共同漁業権免許漁場図

渡胆海共第1号

漁場の位置

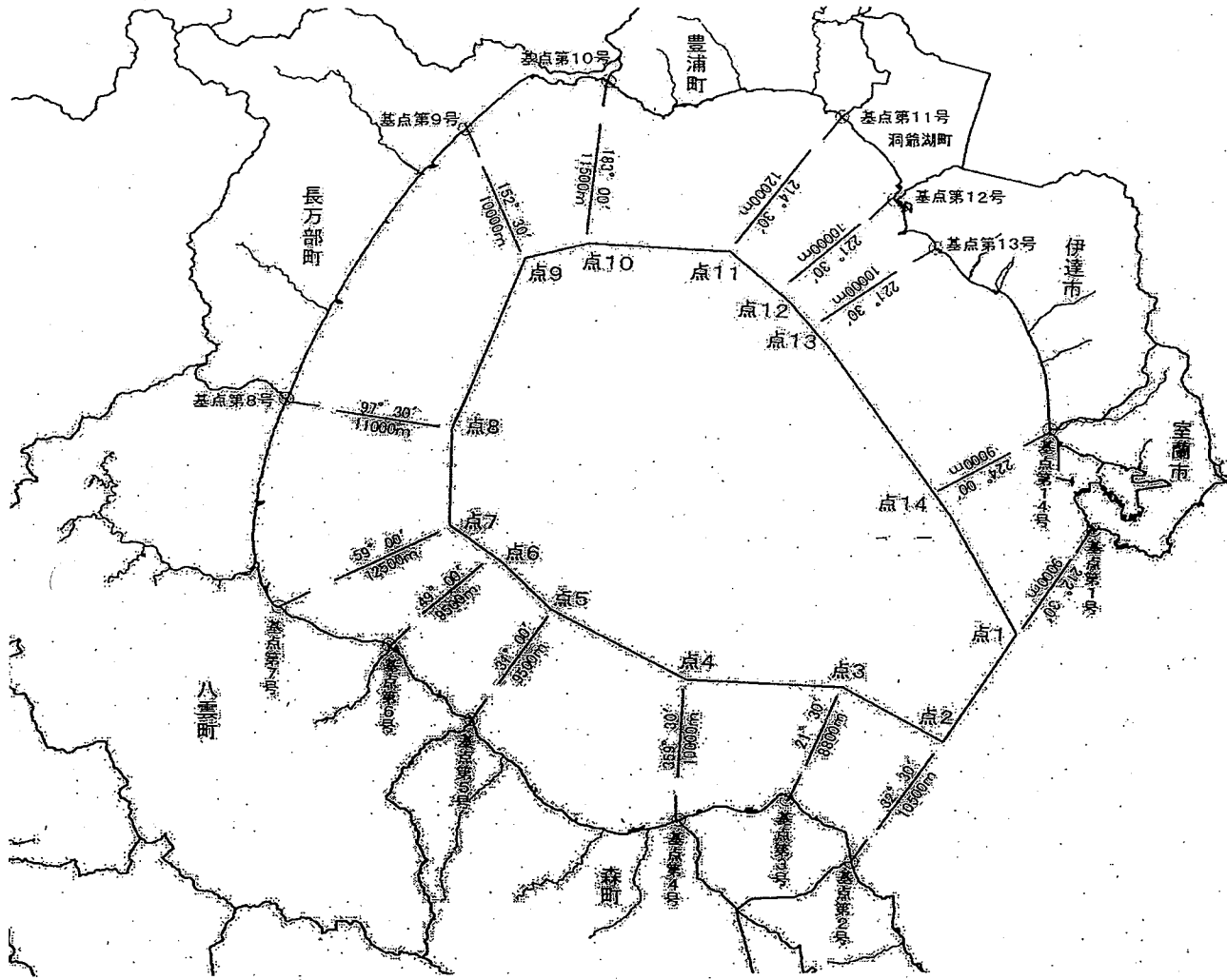
室蘭市、伊達市、虻田郡洞爺湖町及び豊浦町、山越郡長万部町、二海郡八雲町並びに茅部郡森町地先

漁場の区域

次の点1、点2、点3、点4、点5、点6、点7、点8、点9、点10、点11、点12、点13、点14及び点1の各点を順次に結んだ線によって囲まれた区域

基点第1号	北海道水産林務部三角点 水D6から 190度 230メートルの点
基点第2号	森町と鹿部町の境界線と最大高潮時海岸線との交点
基点第3号	国土地理院三角点 砂崎
基点第4号	森町字尾白内町と字砂原の境界線と最大高潮時海岸線との交点
基点第5号	八雲町と森町の境界線と最大高潮時海岸線との交点
基点第6号	八雲町野田生と東野の境界線と最大高潮時海岸線との交点
基点第7号	八雲町内浦町第3区と浜松の境界線と最大高潮時海岸線との交点
基点第8号	長万部町と八雲町の境界線と最大高潮時海岸線との交点
基点第9号	長万部町字静狩と字共立の境界線と最大高潮時海岸線との交点
基点第10号	豊浦町と長万部町の境界線と最大高潮時海岸線との交点
基点第11号	洞爺湖町と豊浦町の境界線と最大高潮時海岸線との交点
基点第12号	伊達市と洞爺湖町の境界線と最大高潮時海岸線との交点
基点第13号	国土地理院三角点 館山から 283度01分50秒 4, 117. 61メートルの点
基点第14号	室蘭市と伊達市の境界線と最大高潮時海岸線との交点
点1	基点第1号から 212度 30分 9, 000メートルの点
点2	基点第2号から 32度 30分 10, 500メートルの点
点3	基点第3号から 21度 30分 8, 800メートルの点
点4	基点第4号から 359度 30分 10, 000メートルの点
点5	基点第5号から 31度 00分 9, 500メートルの点
点6	基点第6号から 49度 00分 9, 500メートルの点
点7	基点第7号から 59度 00分 12, 500メートルの点
点8	基点第8号から 97度 30分 11, 000メートルの点
点9	基点第9号から 152度 30分 10, 000メートルの点
点10	基点第10号から 183度 00分 11, 500メートルの点
点11	基点第11号から 214度 30分 12, 000メートルの点
点12	基点第12号から 221度 30分 10, 000メートルの点
点13	基点第13号から 221度 30分 10, 000メートルの点
点14	基点第14号から 224度 00分 9, 000メートルの点

縮尺



共同漁業権免許漁場図

渡胆海共第2号

漁場の位置

室蘭市、伊達市、虻田郡洞爺湖町及び豊浦町、山越郡長万部町、二海郡八雲町並びに茅部郡森町地先

漁場の区域

次の点1、点2、点3、点4、点5、点6、点7、点8、点9、点10、点11、点12、点13、点14及び点1の各点を順次に結んだ線によって囲まれた区域

- | | |
|--------|--|
| 基点第1号 | 北海道水産林務部三角点 水D6から 190度 230メートルの点 |
| 基点第2号 | 森町と鹿部町の境界線と最大高潮時海岸線との交点 |
| 基点第3号 | 国土地理院三角点 砂崎 |
| 基点第4号 | 森町字尾白内町と字砂原の境界線と最大高潮時海岸線との交点 |
| 基点第5号 | 八雲町と森町の境界線と最大高潮時海岸線との交点 |
| 基点第6号 | 八雲町野田生と東野の境界線と最大高潮時海岸線との交点 |
| 基点第7号 | 八雲町内浦町第3区と浜松の境界線と最大高潮時海岸線との交点 |
| 基点第8号 | 長万部町と八雲町の境界線と最大高潮時海岸線との交点 |
| 基点第9号 | 長万部町字静狩と字共立の境界線と最大高潮時海岸線との交点 |
| 基点第10号 | 豊浦町と長万部町の境界線と最大高潮時海岸線との交点 |
| 基点第11号 | 洞爺湖町と豊浦町の境界線と最大高潮時海岸線との交点 |
| 基点第12号 | 伊達市と洞爺湖町の境界線と最大高潮時海岸線との交点 |
| 基点第13号 | 国土地理院三角点 館山から 283度01分50秒
4, 117. 61メートルの点 |
| 基点第14号 | 室蘭市と伊達市の境界線と最大高潮時海岸線との交点 |
| 点1 | 基点第1号から 212度 30分 9, 000メートルの点 |
| 点2 | 基点第2号から 32度 30分 10, 500メートルの点 |
| 点3 | 基点第3号から 21度 30分 8, 800メートルの点 |
| 点4 | 基点第4号から 359度 30分 10, 000メートルの点 |
| 点5 | 基点第5号から 31度 00分 9, 500メートルの点 |
| 点6 | 基点第6号から 49度 00分 9, 500メートルの点 |
| 点7 | 基点第7号から 59度 00分 12, 500メートルの点 |
| 点8 | 基点第8号から 97度 30分 11, 000メートルの点 |
| 点9 | 基点第9号から 152度 30分 10, 000メートルの点 |
| 点10 | 基点第10号から 183度 00分 11, 500メートルの点 |
| 点11 | 基点第11号から 214度 30分 12, 000メートルの点 |
| 点12 | 基点第12号から 221度 30分 10, 000メートルの点 |
| 点13 | 基点第13号から 221度 30分 10, 000メートルの点 |
| 点14 | 基点第14号から 224度 00分 9, 000メートルの点 |

縮尺

