

区画漁業権免許漁場図

浜中海区第1号

漁場の位置

厚岸郡浜中町地先

漁場の区域

次の基点第1号、点1、点2、点3、点4、点5及び基点第2号の各点を順次に結んだ線と最大高潮時海岸線とによって囲まれた区域

基点第1号 国土地理院三角点 黒岩から286度00分 870メートルの点

基点第2号 点1から270度00分 3, 250メートルの点

点1 基点第1号と国土地理院三角点 霧多布を結んだ線上、基点第1号から5, 650メートルの点

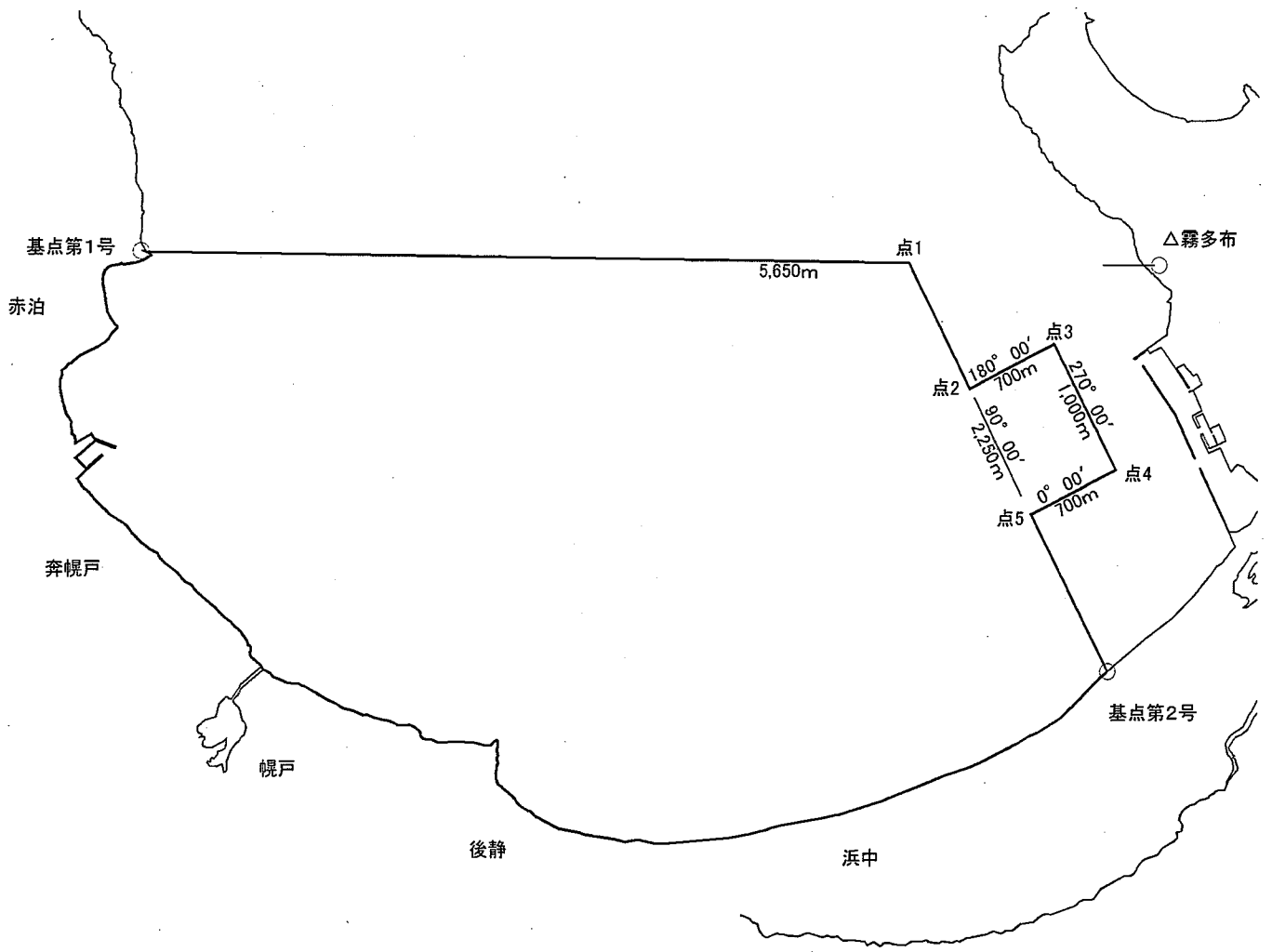
点2 基点第2号から 90度00分 2, 250メートルの点

点3 点2から 180度00分 700メートルの点

点4 点3から 270度00分 1, 000メートルの点

点5 点4から 0度00分 700メートルの点

縮尺



区画漁業権免許漁場図

浜中海区第2号

漁場の位置

厚岸郡浜中町地先

漁場の区域

次の基点第1号、点1、点2及び基点第2号の各点を順次に結んだ線、基点第3号、基点第4号及び基点第5号の各点を順次に結んだ線、基点第6号と基点第7号を結んだ線並びに最大高潮時海岸線とによって囲まれた区域

基点第1号 国土地理院三角点 霧多布から263度20分 1,594メートルの点

基点第2号 点2から13度15分 850メートルの点

基点第3号 北海道水産林務部三角点 水D15

基点第4号 北海道水産林務部三角点 水D15から200度00分 520メートルの点

基点第5号 北海道水産林務部三角点 水D18

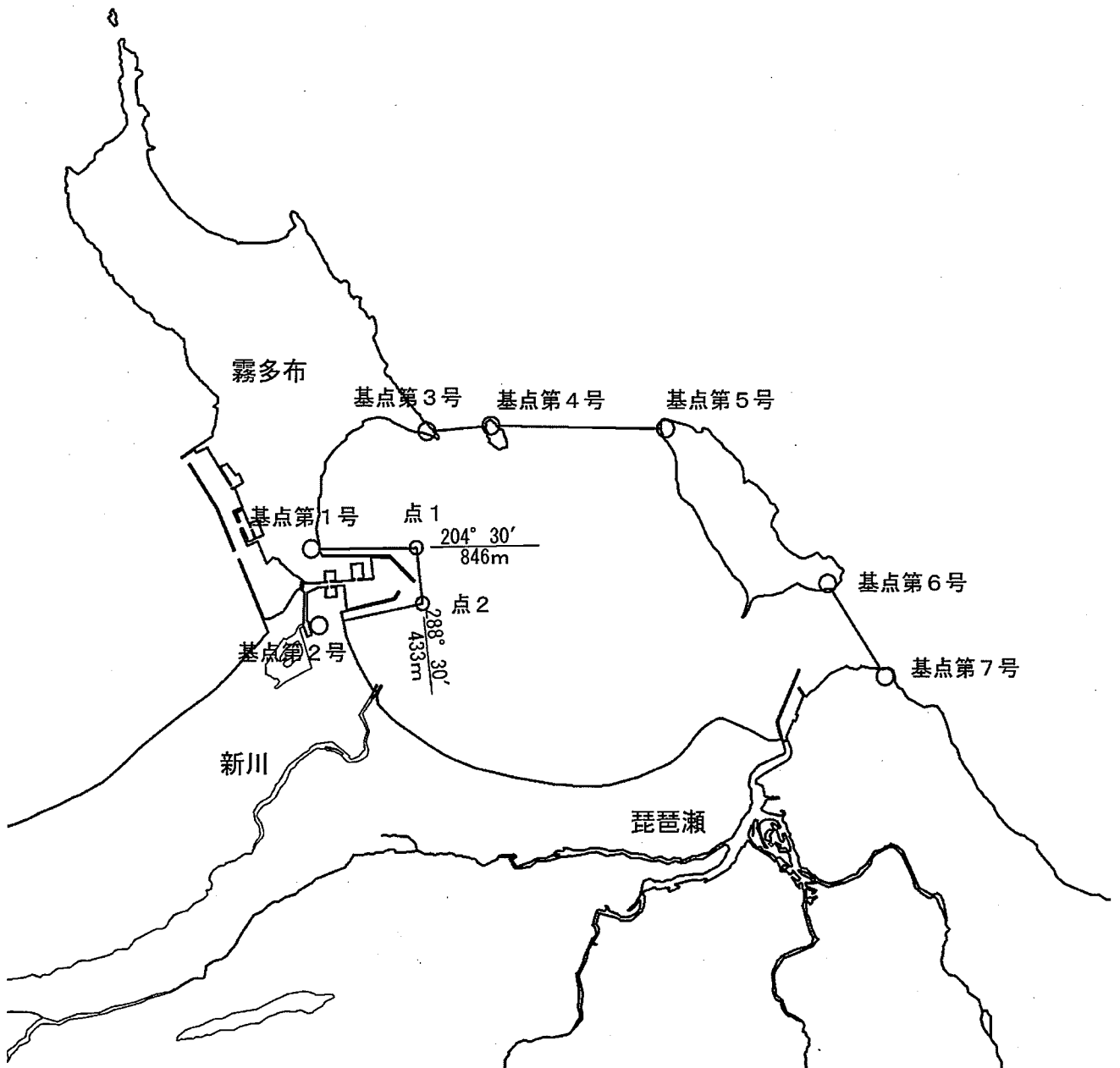
基点第6号 北海道水産林務部三角点 水D19

基点第7号 国土地理院三角点 琵琶瀬崎から180度00分 550メートルの点

点1 基点第1号から 204度 30分 846メートルの点

点2 点1から 288度 30分 433メートルの点

縮尺



区画漁業権免許漁場図

厚岸海区第1号

漁場の位置

厚岸郡厚岸町地先

漁場の区域

次の基点第1号と基点第2号、基点第3号と基点第4号をそれぞれ結んだ線及び最大高潮時海岸線とによって囲まれた厚岸湖の区域

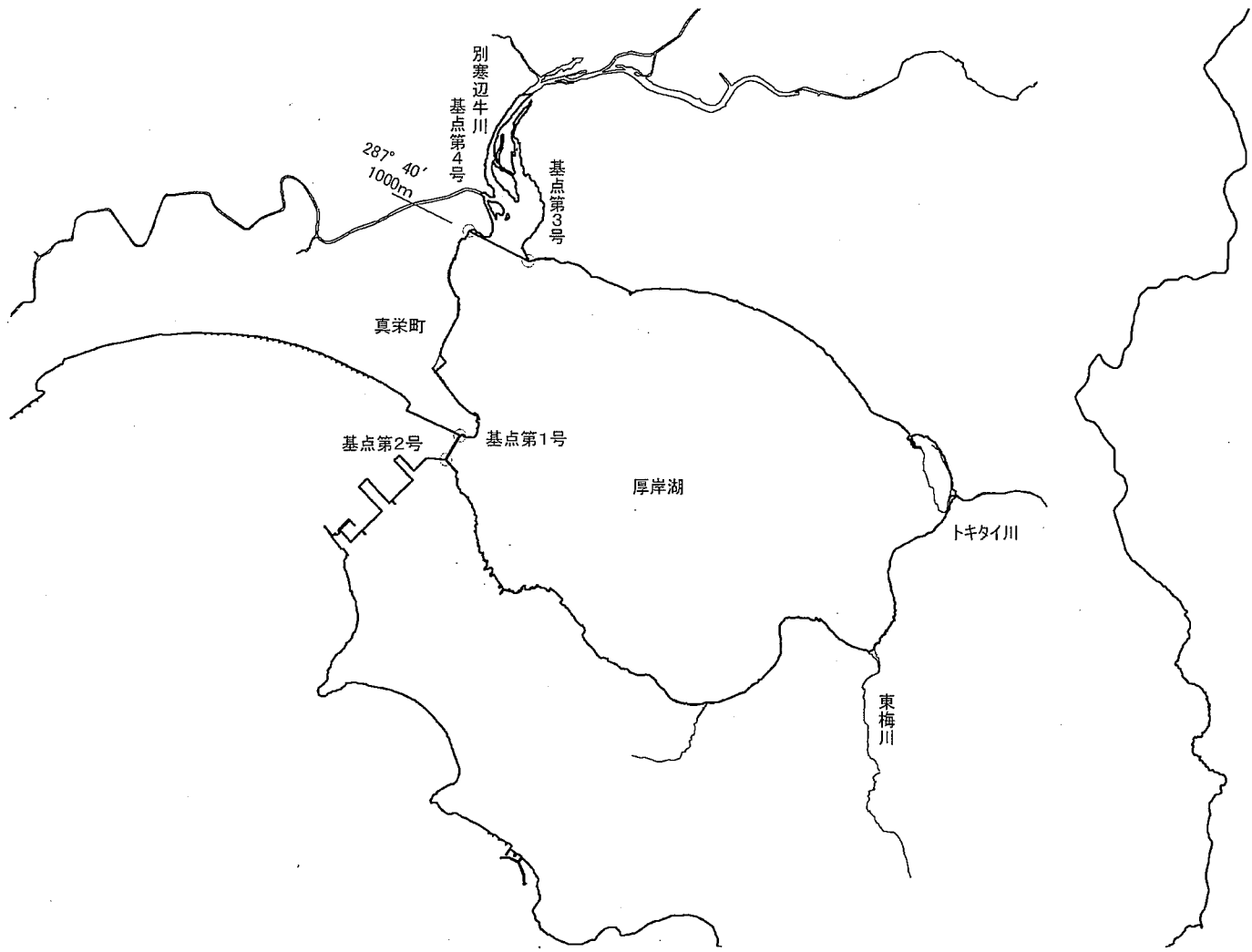
基点第1号 厚岸大橋北東端

基点第2号 厚岸大橋南東端

基点第3号 北海道水産林務部三角点 水D43

基点第4号 基点第3号から287度40分 1,000メートルの点

縮尺



区画漁業権免許漁場図

厚岸海区第2号

漁場の位置

厚岸郡厚岸町地先

漁場の区域

次の基点第1号、点1、点2、点3、点4及び基点第2号の各点を順次に結んだ線、基点第4号と基点第5号を結んだ線及び最大高潮時海岸線とによって囲まれた区域

基点第1号 浜中町と厚岸町の境界線と最大高潮時海岸線との交点

基点第2号 厚岸町と釧路町の境界線と最大高潮時海岸線との交点

基点第3号 尻羽岬東端

基点第4号 厚岸大橋南東端

基点第5号 厚岸大橋北東端

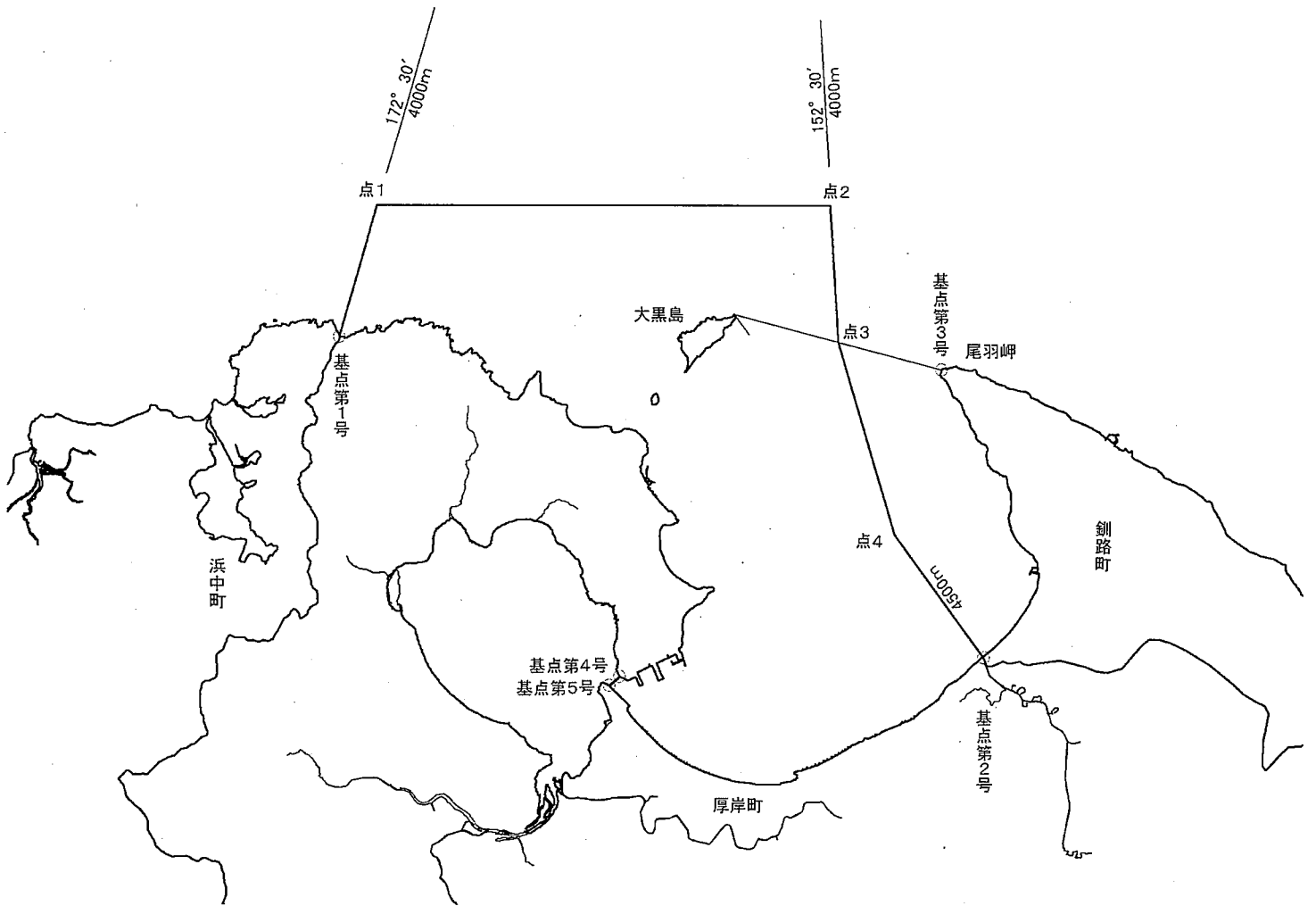
点1 基点第1号から 172度30分 4,000メートルの点

点2 点3から 152度30分 4,000メートルの点

点3 基点第3号と大黒島南端を結んだ線の中点

点4 基点第2号と大黒島南端を結んだ線上、基点第2号から4,500メートルの点

縮尺



区画漁業権免許漁場図

昆海区第1号

漁場の位置

釧路郡釧路町地先

漁場の区域

次の基点第1号、点1、点2及び基点第2号の各点を順次に結んだ線と最大高潮時海岸線とによって囲まれた区域

基点第1号 厚岸町と釧路町の境界線と最大高潮時海岸線との交点

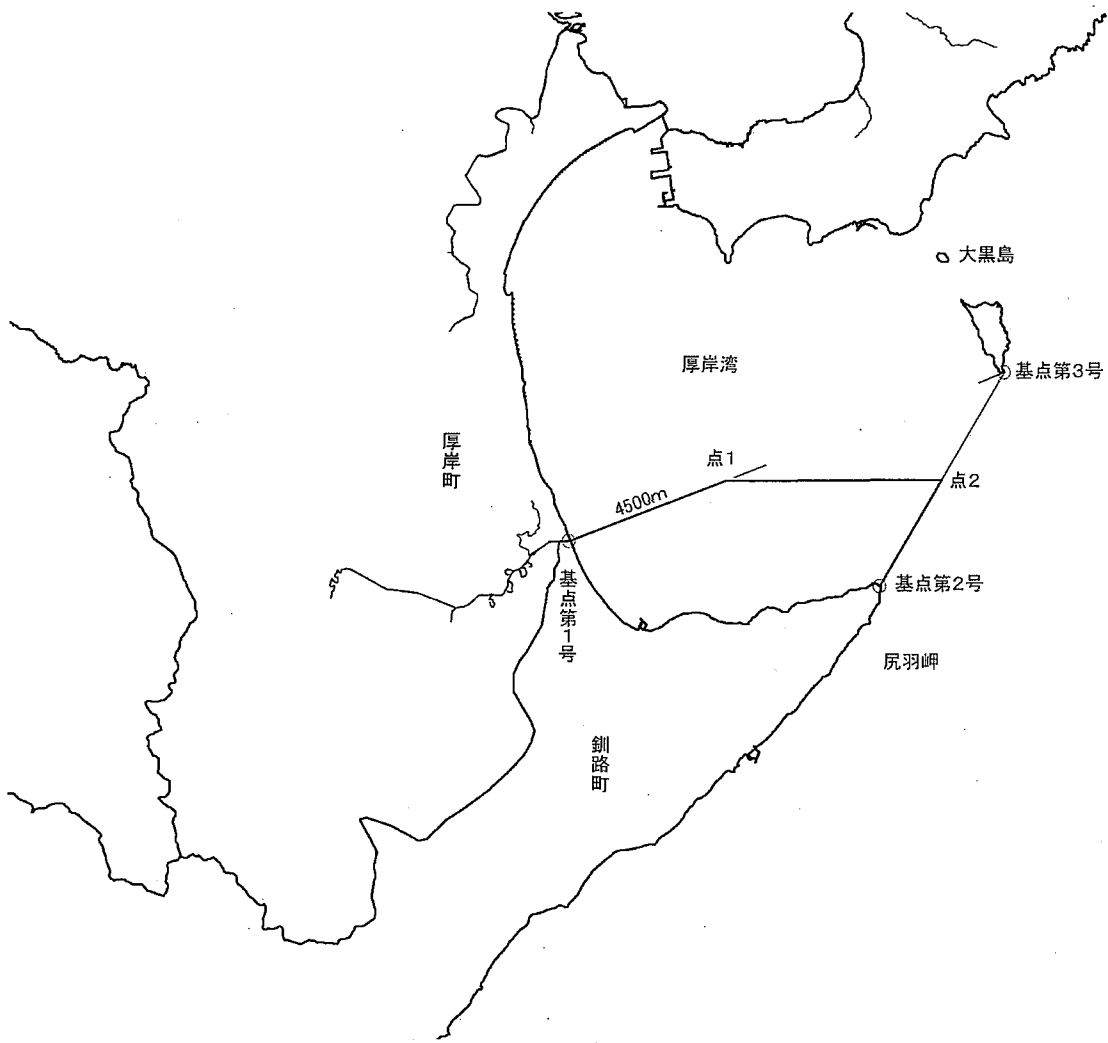
基点第2号 尻羽岬東端

基点第3号 大黒島南端

点1 基点第1号と基点第3号を結んだ線上、基点第1号から 4,500メートルの点

点2 基点第2号と基点第3号を結んだ線の中点

縮尺



区画漁業権免許漁場図

釧路海区第1号

漁場の位置

釧路市地先

漁場の区域

次の基点第1号、点1、点2及び基点第2号の各点を順次に結んだ線と最大高潮時海岸線とによって囲まれた区域

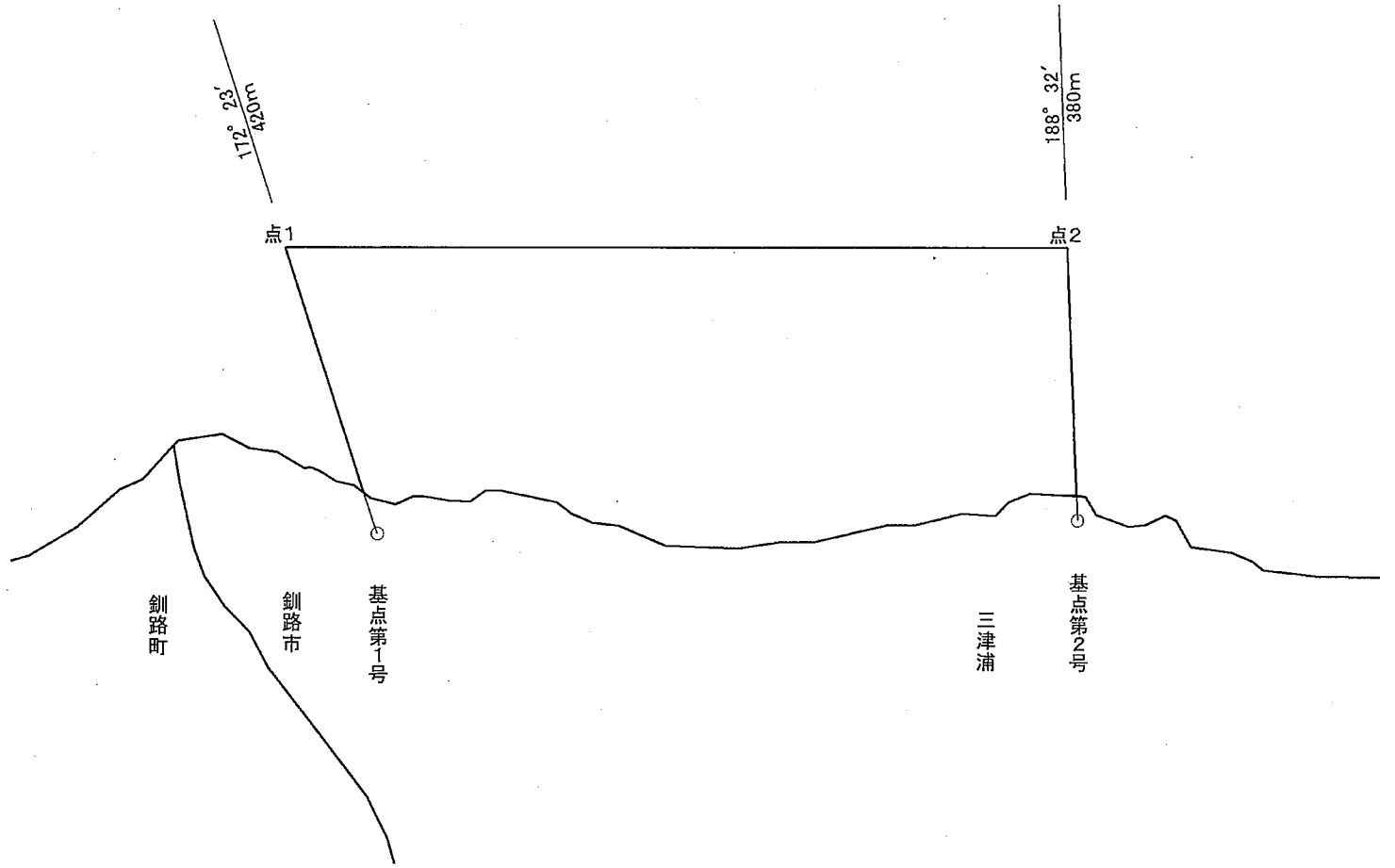
基点第1号 $X = -117605.320$ $Y = 18977.429$ (座標第13系)

基点第2号 $X = -117433.377$ $Y = 17984.800$ (座標第13系)

点1 基点第1号から 172度 23分 420メートルの点

点2 基点第2号から 188度 32分 380メートルの点

縮尺



区画漁業権免許漁場図

釧路海区第2号

漁場の位置

釧路市地先

漁場の区域

次の基点第1号、点1、点2及び基点第2号の各点を順次に結んだ線と最大高潮時海岸線とによって囲まれた区域

基点第1号 $X = -117197.682$ $Y = 16742.159$ (座標第13系)

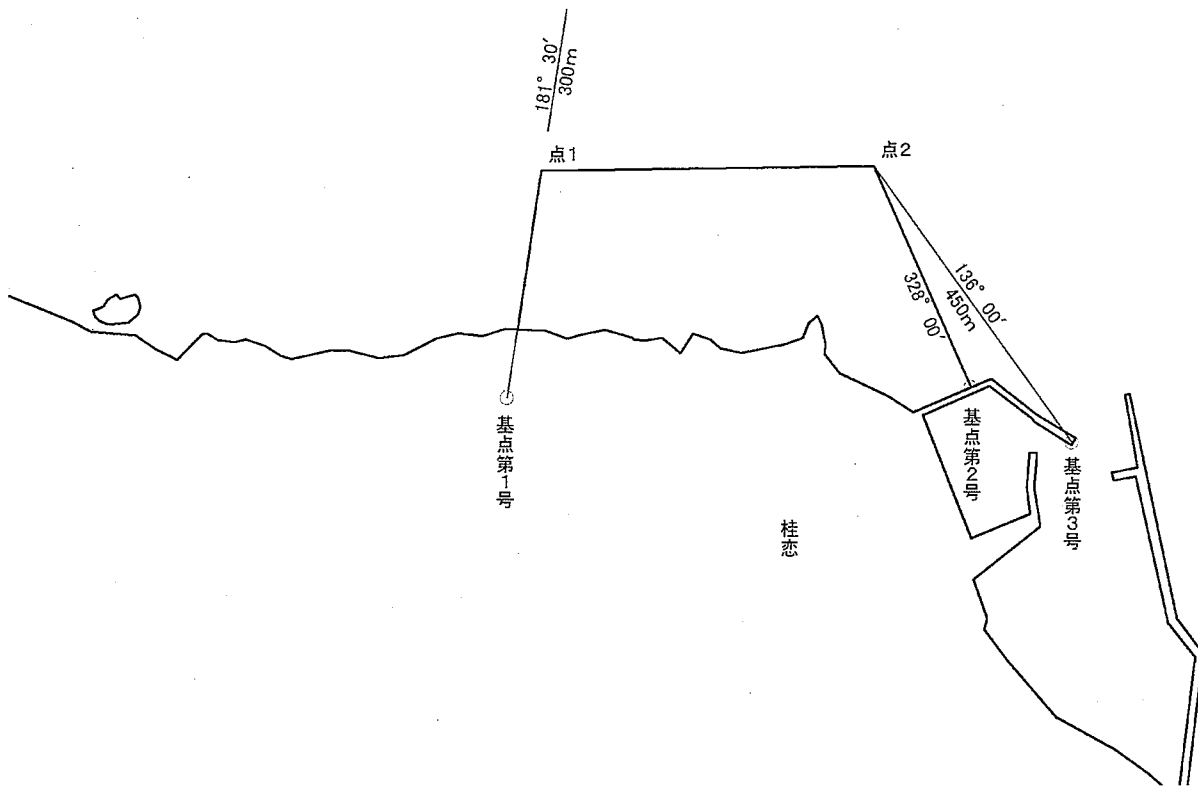
基点第2号 点2から328度00分の線と桂恋漁港東防波堤外海面との交点

基点第3号 桂恋漁港南防波堤灯台中心点
(北緯 42度56分40.23秒 東経 144度26分44.76秒)

点1 基点第1号から 181度 30分 300メートルの点

点2 基点第3号から 136度 00分 450メートルの点

縮尺



区画漁業権免許漁場図

釧路海区第3号

漁場の位置

釧路市地先

漁場の区域

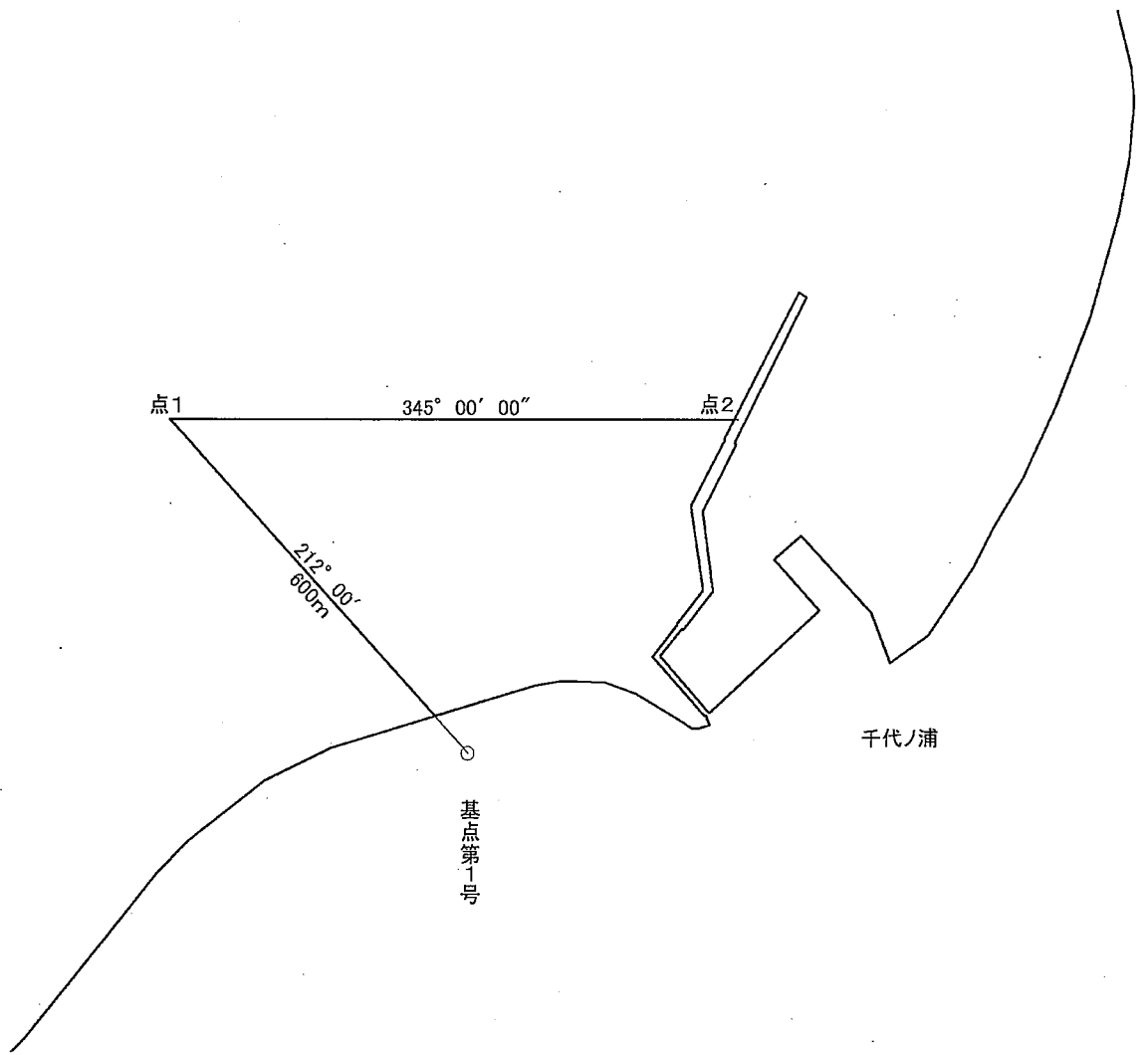
次の基点第1号、点1及び点2の各点を順次に結んだ線と最大高潮時海岸線とによって囲まれた区域

基点第1号 $X = -115157.065$ $Y = 11862.944$ (座標第13系)

点1 基点第1号から 212度00分 600メートルの点

点2 点1から345度00分の線と千代の浦漁港南防波堤外海面との交点

縮尺



区画漁業権免許漁場図

豊頃海区第1号

漁場の位置

中川郡豊頃町地先

漁場の区域

次の点1、点2、点3、点4及び点1の各点を順次に結んだ線によって囲まれた区域

基点第1号	豊頃町と大樹町の境界線と最大高潮時海岸線との交点
点1	基点第1号から 123度 40分 7,000メートルの点
点2	点1から 43度 59分 2,000メートルの点
点3	点4から 43度 59分 2,000メートルの点
点4	基点第1号から 123度 40分 8,000メートルの点

縮尺

