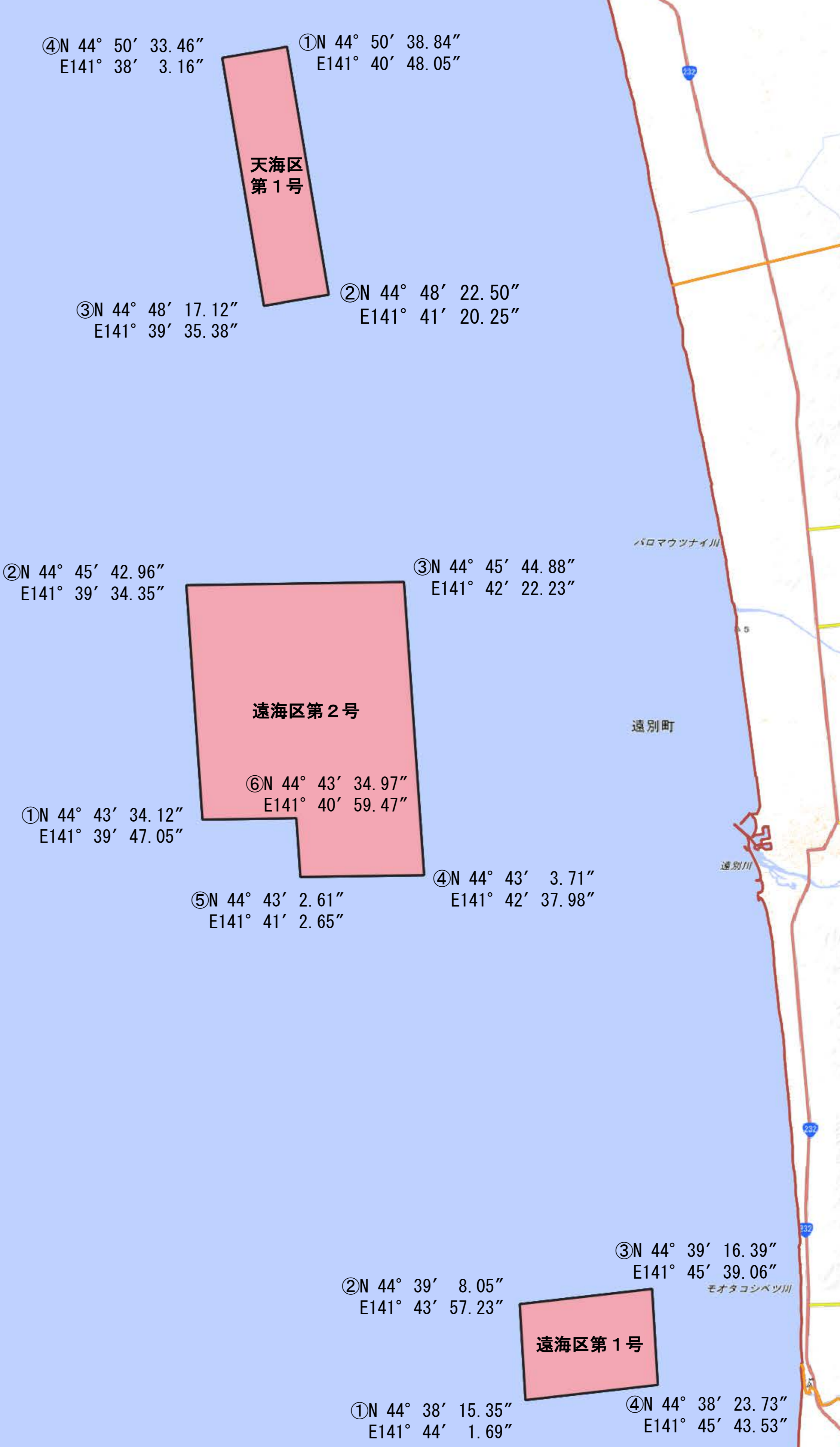
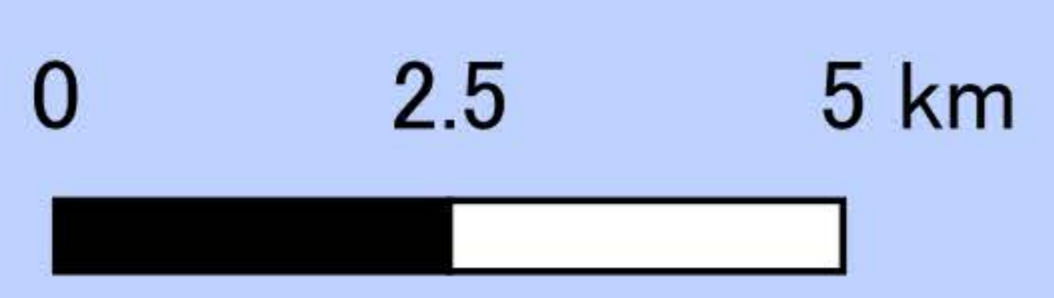


# 留萌振興局管内 天塩・遠別地域



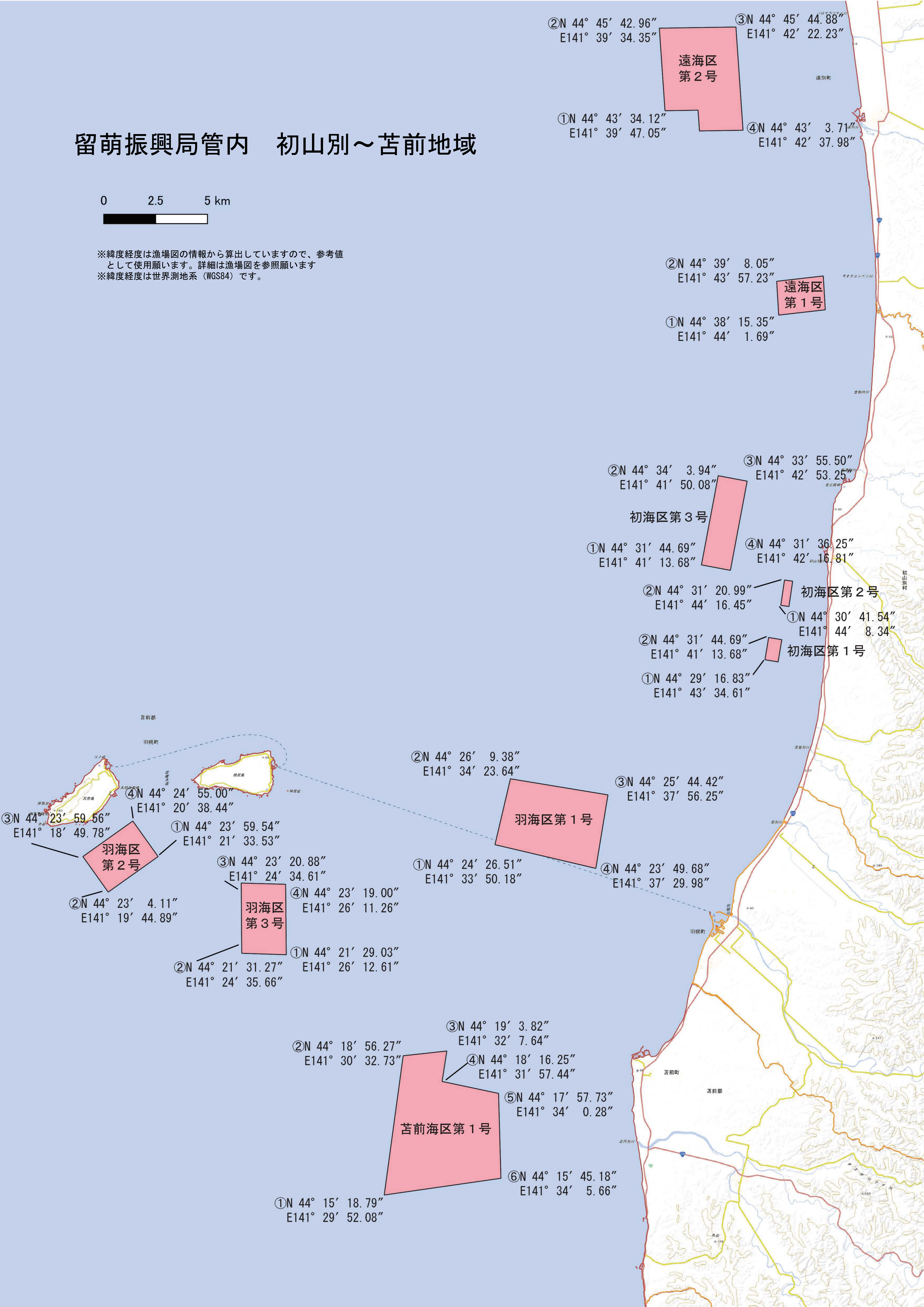
※緯度経度は漁場図の情報から算出していますので、参考値として使用願います。詳細は漁場図を参照願います  
※緯度経度は世界測地系（WGS84）です。



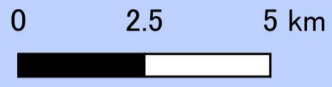
# 留萌振興局管内 初山別～苫前地域



※緯度経度は漁場図の情報から算出していますので、参考値として使用願います。詳細は漁場図を参照願います  
 ※緯度経度は世界測地系 (WGS84) です。



# 留萌振興局管内 小平・増毛地域



②N 44° 10' 53.14"  
E141° 31' 37.59"

小平海区  
第2号

③N 44° 10' 41.23"  
E141° 34' 35.35"

①N 44° 8' 42.45"  
E141° 31' 27.98"

④N 44° 8' 35.82"  
E141° 34' 23.12"

②N 44° 4' 1.33"  
E141° 32' 3.64"

小平海区  
第1号

③N 44° 3' 49.75"  
E141° 35' 31.69"

①N 44° 1' 42.60"  
E141° 31' 53.26"

④N 44° 1' 27.21"  
E141° 35' 16.82"

②N 43° 56' 11.54"  
E141° 31' 15.43"

増海区  
第1号

③N 43° 55' 34.79"  
E141° 33' 13.01"

①N 43° 55' 20.08"  
E141° 28' 46.81"

④N 43° 54' 39.31"  
E141° 34' 1.96"

⑤N 43° 53' 31.25"  
E141° 31' 6.36"

※緯度経度は漁場図の情報から算出していますので、参考値として使用願います。詳細は漁場図を参照願います  
※緯度経度は世界測地系（WGS84）です。