

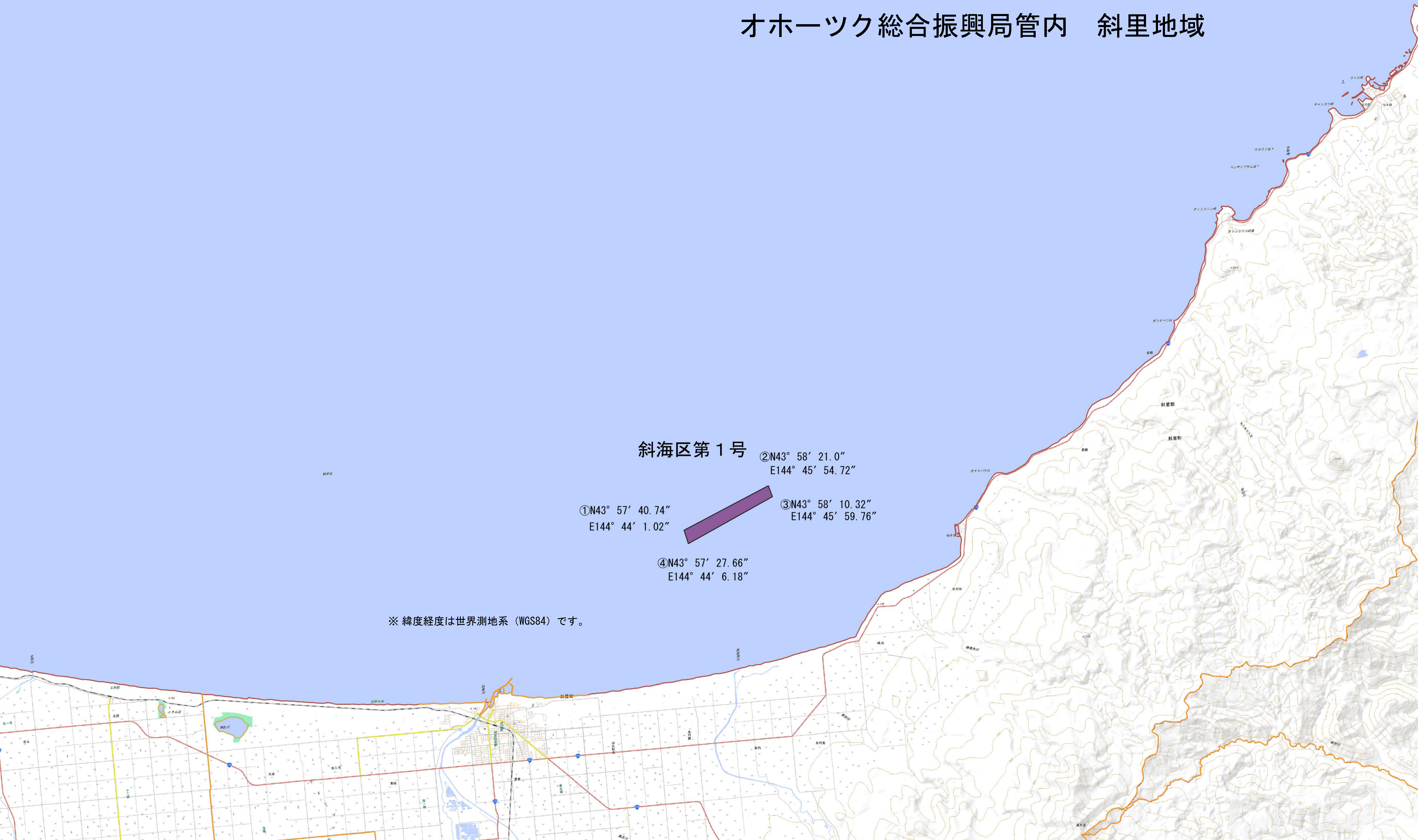


# オホーツク総合振興局管内 斜里地域

## 斜海区第1号

- ①  $N43^{\circ} 57' 40.74''$   
 $E144^{\circ} 44' 1.02''$
- ②  $N43^{\circ} 58' 21.0''$   
 $E144^{\circ} 45' 54.72''$
- ③  $N43^{\circ} 58' 10.32''$   
 $E144^{\circ} 45' 59.76''$
- ④  $N43^{\circ} 57' 27.66''$   
 $E144^{\circ} 44' 6.18''$

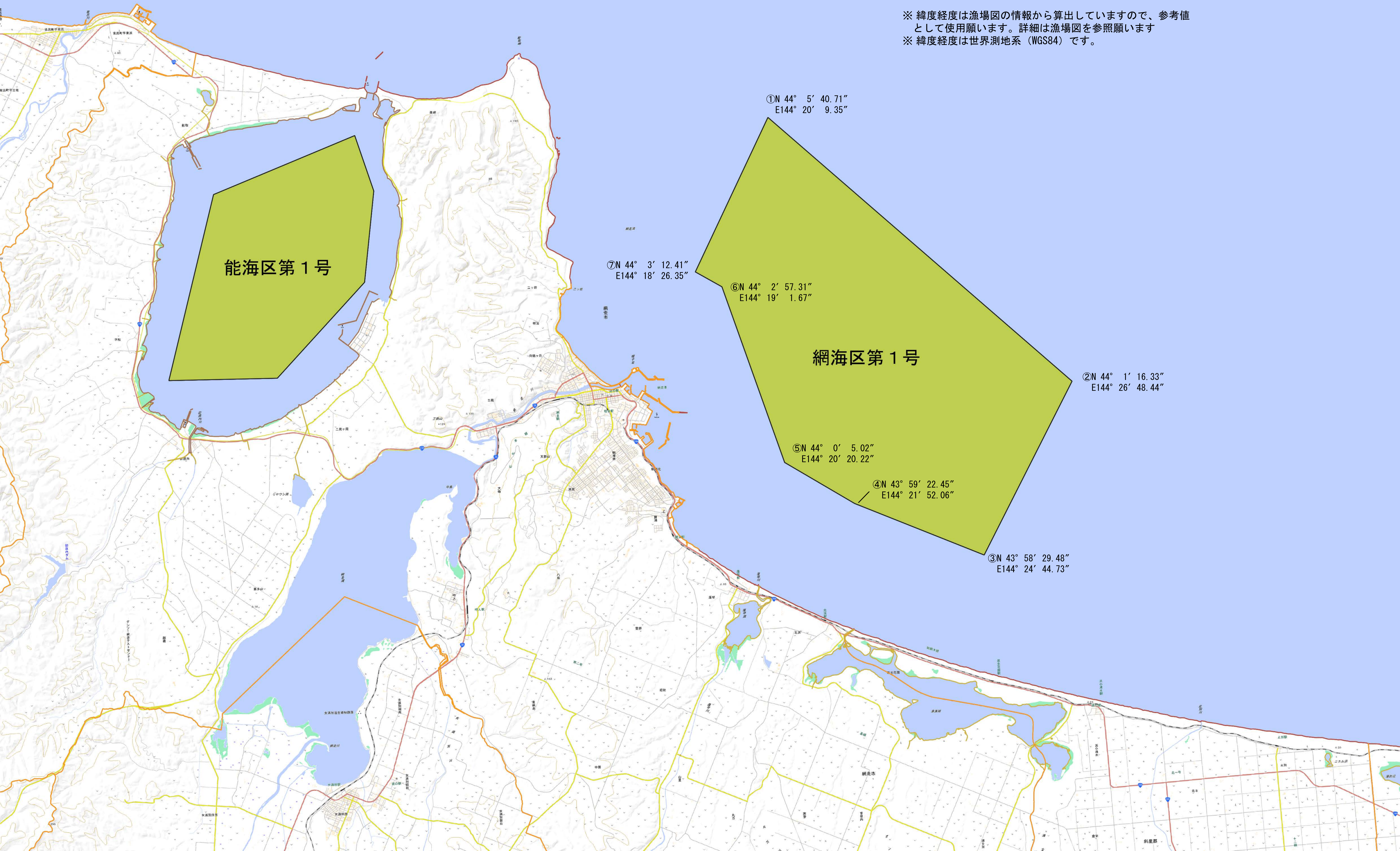
※ 緯度経度は世界測地系 (WGS84) です。



# オホーツク総合振興局管内 網走地域



※ 緯度経度は漁場図の情報から算出していますので、参考値として使用願います。詳細は漁場図を参照願います  
※ 緯度経度は世界測地系（WGS84）です。



能海区第1号

網海区第1号

⑦N 44° 3' 12.41"  
E144° 18' 26.35"

①N 44° 5' 40.71"  
E144° 20' 9.35"

⑥N 44° 2' 57.31"  
E144° 19' 1.67"

②N 44° 1' 16.33"  
E144° 26' 48.44"

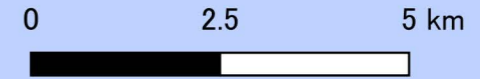
⑤N 44° 0' 5.02"  
E144° 20' 20.22"

④N 43° 59' 22.45"  
E144° 21' 52.06"

③N 43° 58' 29.48"  
E144° 24' 44.73"

雄海区第1号

# オホーツク総合振興局管内 紋別・沙留地域



※緯度経度は漁場図の情報から算出していますので、参考値として使用願います。詳細は漁場図を参照願います  
 ※緯度経度は世界測地系 (WGS84) です。

①N 44° 34' 52.71"  
E143° 11' 4.05"

⑥N 44° 33' 26.94"  
E143° 9' 43.76"

興海区第1号

②N 44° 32' 16.61"  
E143° 15' 56.35"

⑤N 44° 32' 12.42"  
E143° 12' 8.22"

⑥N 44° 32' 32.17"  
E143° 12' 33.89"

③N 44° 31' 19.10"  
E143° 14' 59.18"

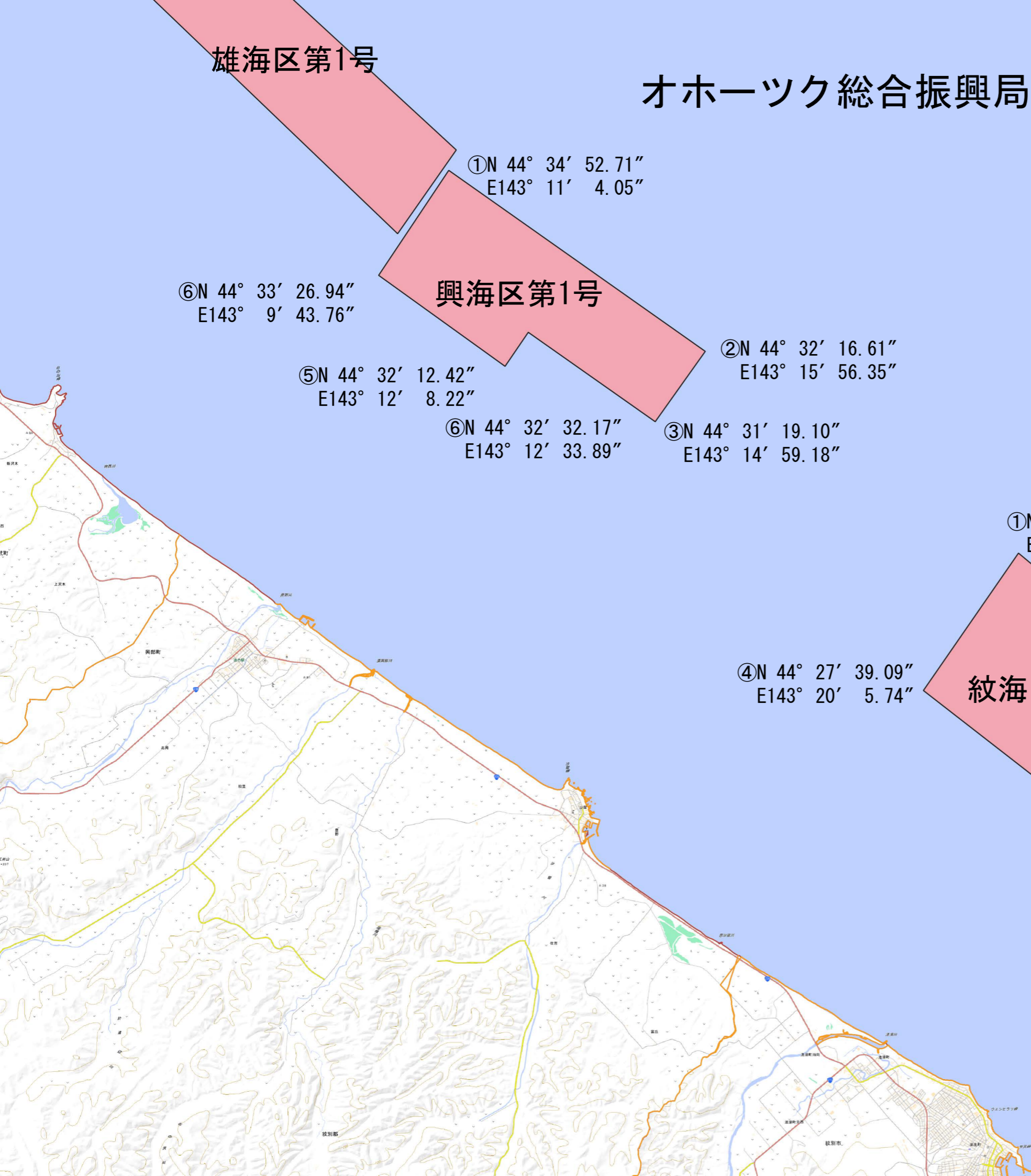
①N 44° 29' 31.36"  
E143° 21' 54.46"

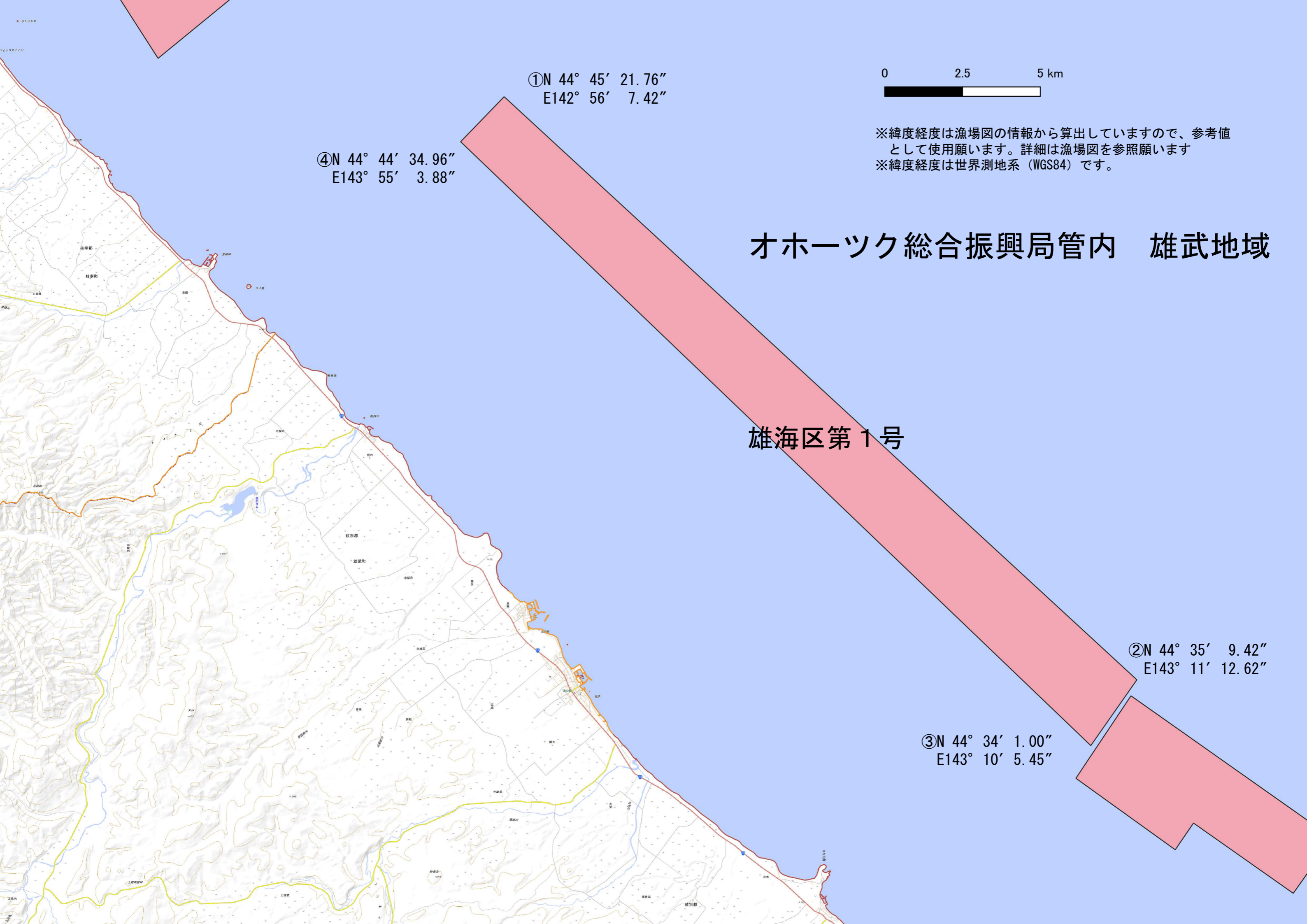
④N 44° 27' 39.09"  
E143° 20' 5.74"

紋海区第1号

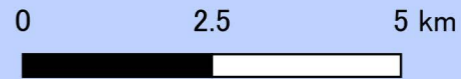
②N 44° 27' 35.98"  
E143° 25' 3.13"

③N 44° 25' 49.03"  
E143° 23' 17.96"





①N 44° 45' 21.76"  
E142° 56' 7.42"



※緯度経度は漁場図の情報から算出していますので、参考値として使用願います。詳細は漁場図を参照願います  
※緯度経度は世界測地系（WGS84）です。

④N 44° 44' 34.96"  
E143° 55' 3.88"

# オホーツク総合振興局管内 雄武地域

## 雄海区第1号

②N 44° 35' 9.42"  
E143° 11' 12.62"

③N 44° 34' 1.00"  
E143° 10' 5.45"