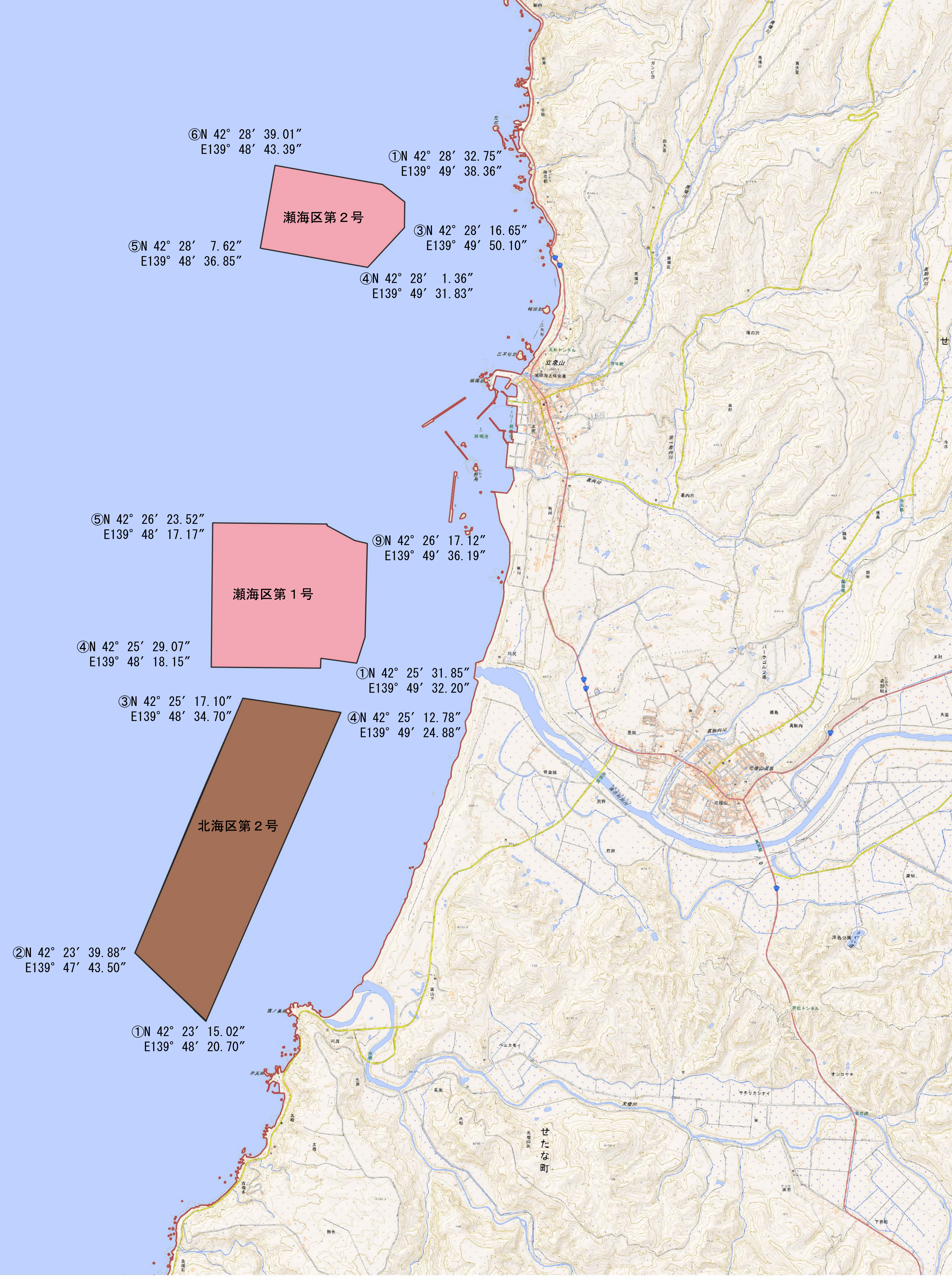


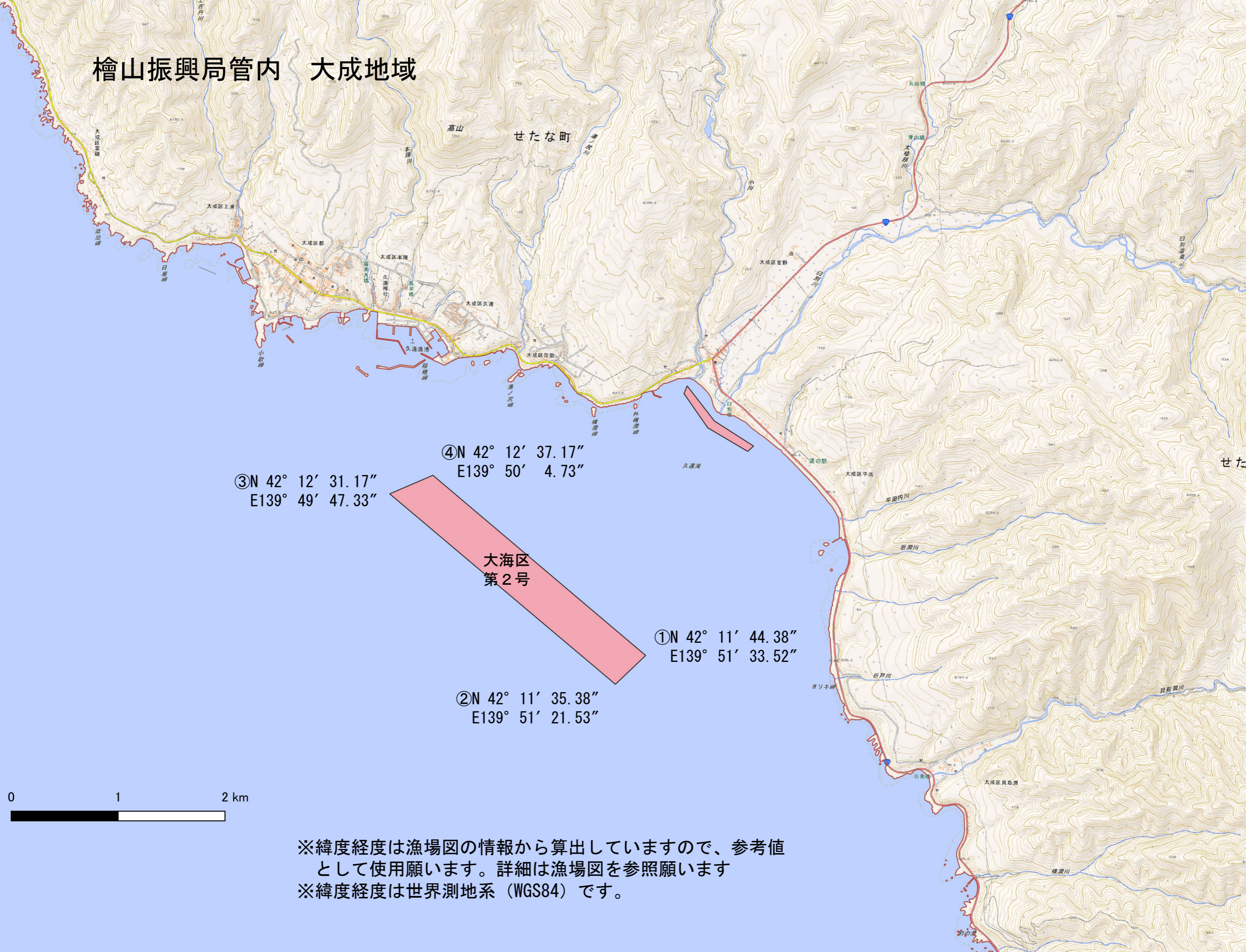
檜山振興局管内 瀬棚・北檜山地域



※緯度経度は漁場図の情報から算出していますので、参考値として使用願います。詳細は漁場図を参照願います
※緯度経度は世界測地系（WGS84）です。



檜山振興局管内 大成地域



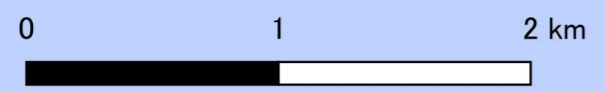
④N 42° 12' 37.17"
E139° 50' 4.73"

③N 42° 12' 31.17"
E139° 49' 47.33"

大海区
第2号

①N 42° 11' 44.38"
E139° 51' 33.52"

②N 42° 11' 35.38"
E139° 51' 21.53"



※緯度経度は漁場図の情報から算出していますので、参考値として使用願います。詳細は漁場図を参照願います
※緯度経度は世界測地系 (WGS84) です。