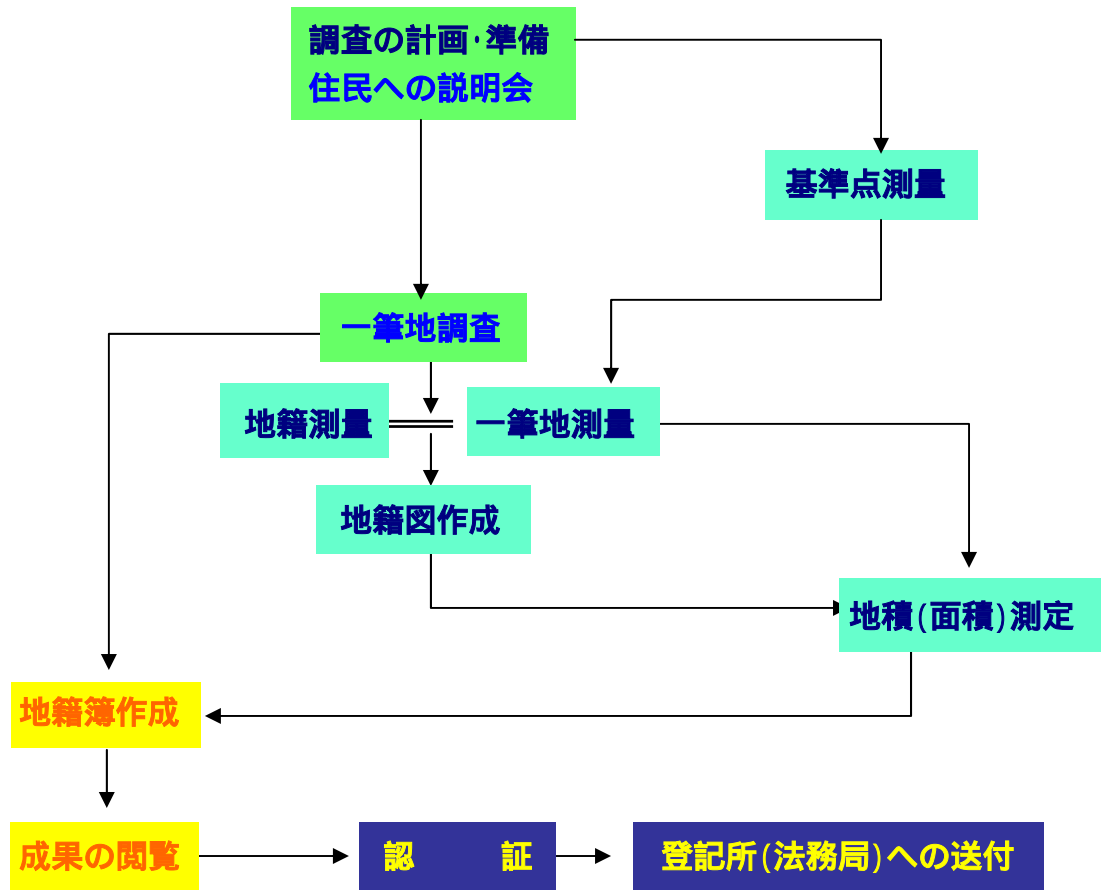
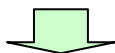


地籍調査のながれ

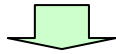


住民への説明会
調査に先立って、住民への説明会を実施します。




一筆地調査
一筆ごとの土地について、土地所有者等の立会いなどにより、所有者、地番、地目、境界の調査を実施します。





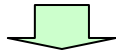
地籍測量

地球上の座標値と結びつけた、一筆ごとの正確な測量を行います。



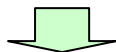
成果の閲覧・確認

地籍簿と地籍図の案を一般に閲覧し、誤り等を訂正する機会を設けています。



登記所への送付

登記所では、土地登記簿が書き改められ、地籍図が公図として備え付けられます。



成果の活用

地籍調査の成果は土地の売買、土地トラブルの未然防止、災害の復旧、各市町村の「まちづくり」等を立案する際にも利活用されます。



地籍図根点

地籍図・簿

地籍境界杭