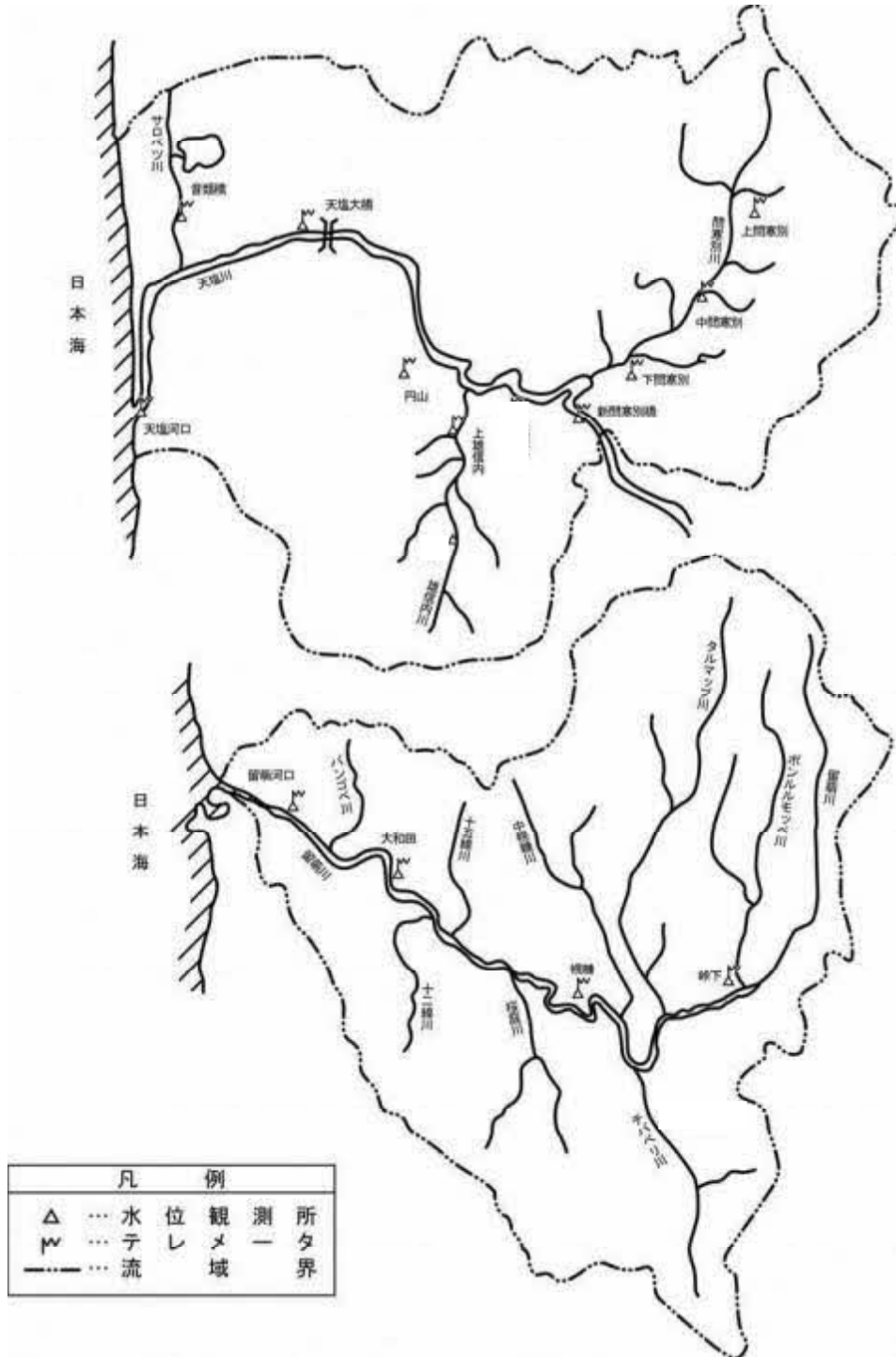


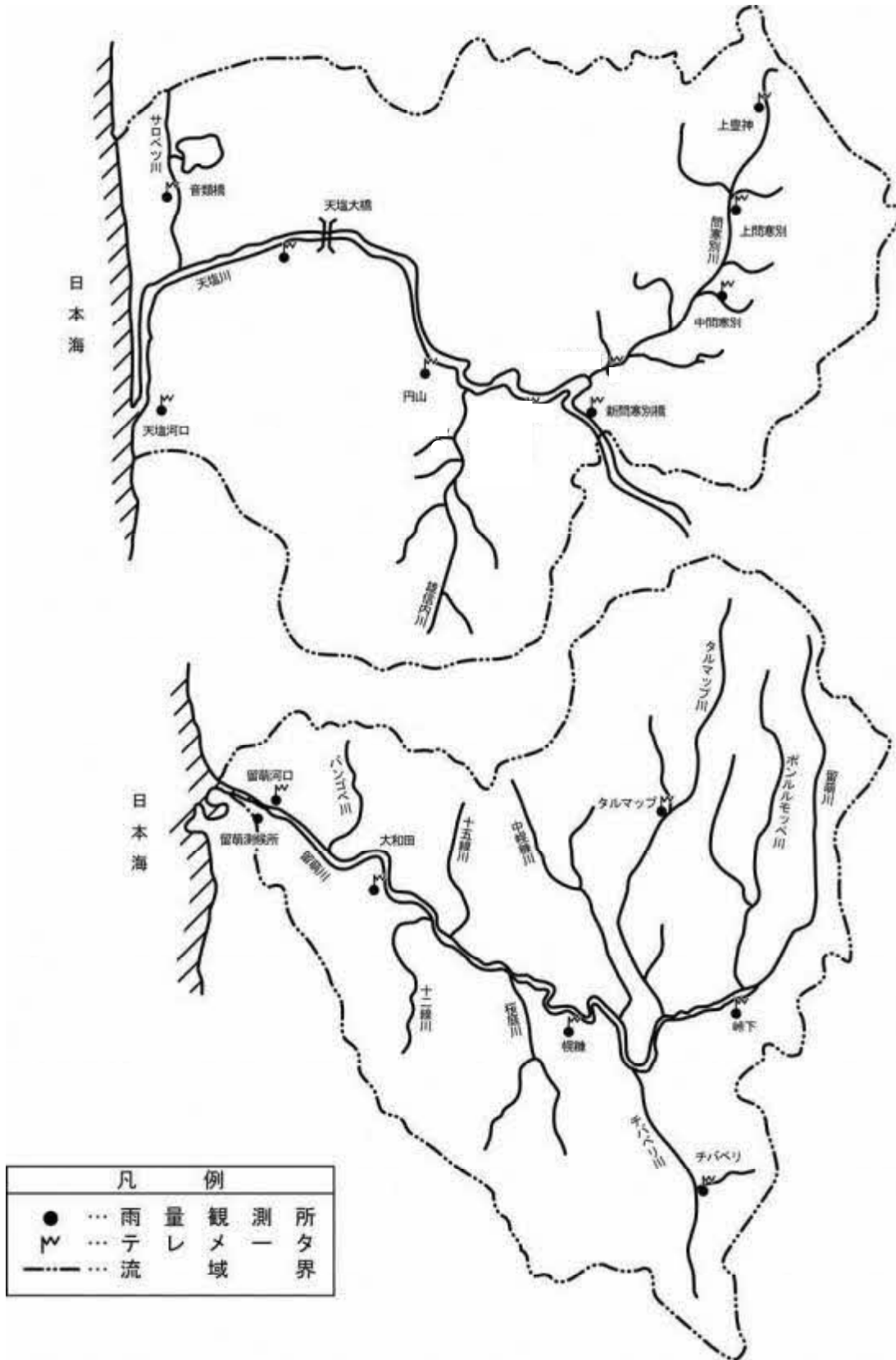
別表10

主要水位・雨量観測所位置図（北海道開発局）

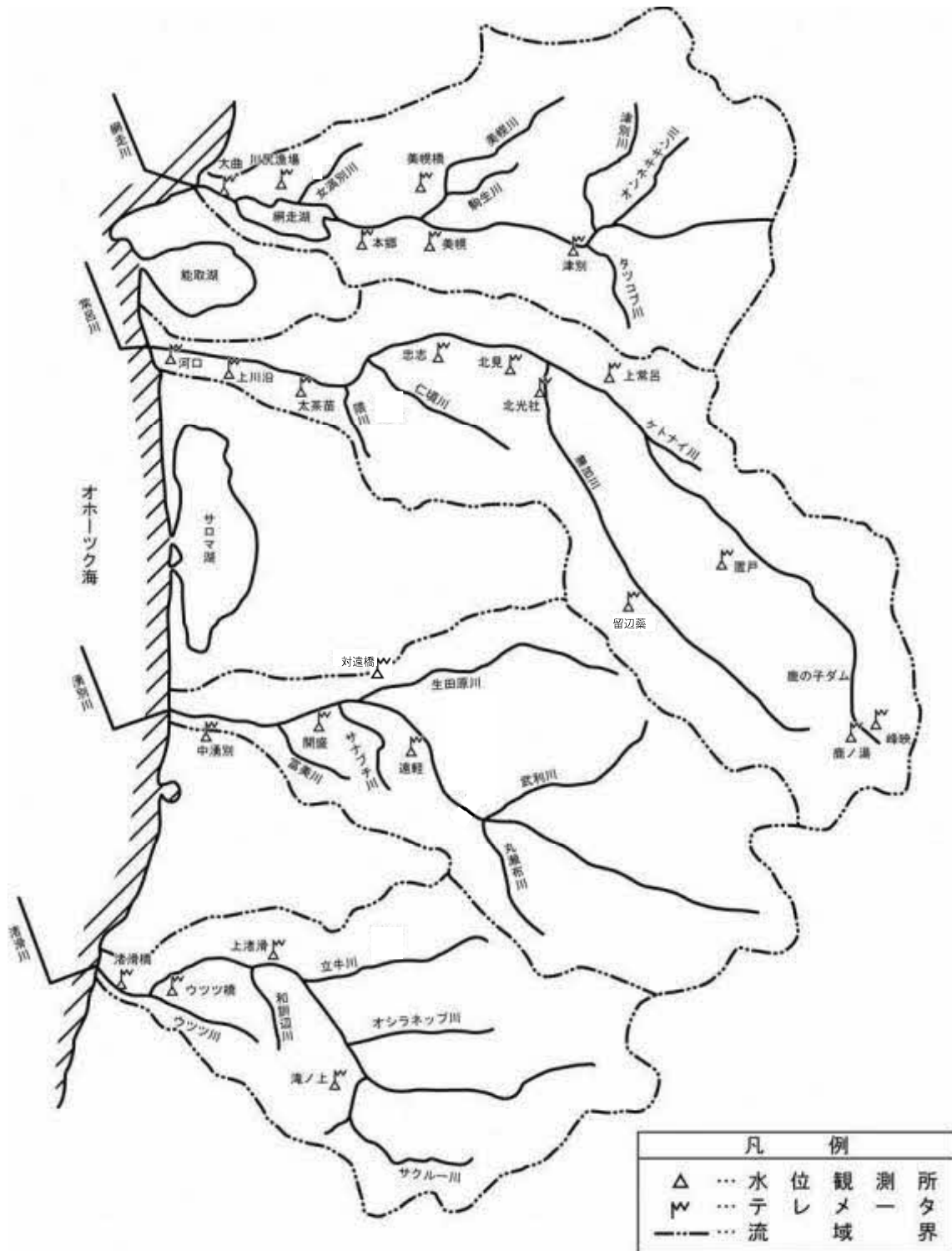
留萌川・天塩川下流 水位観測所位置図



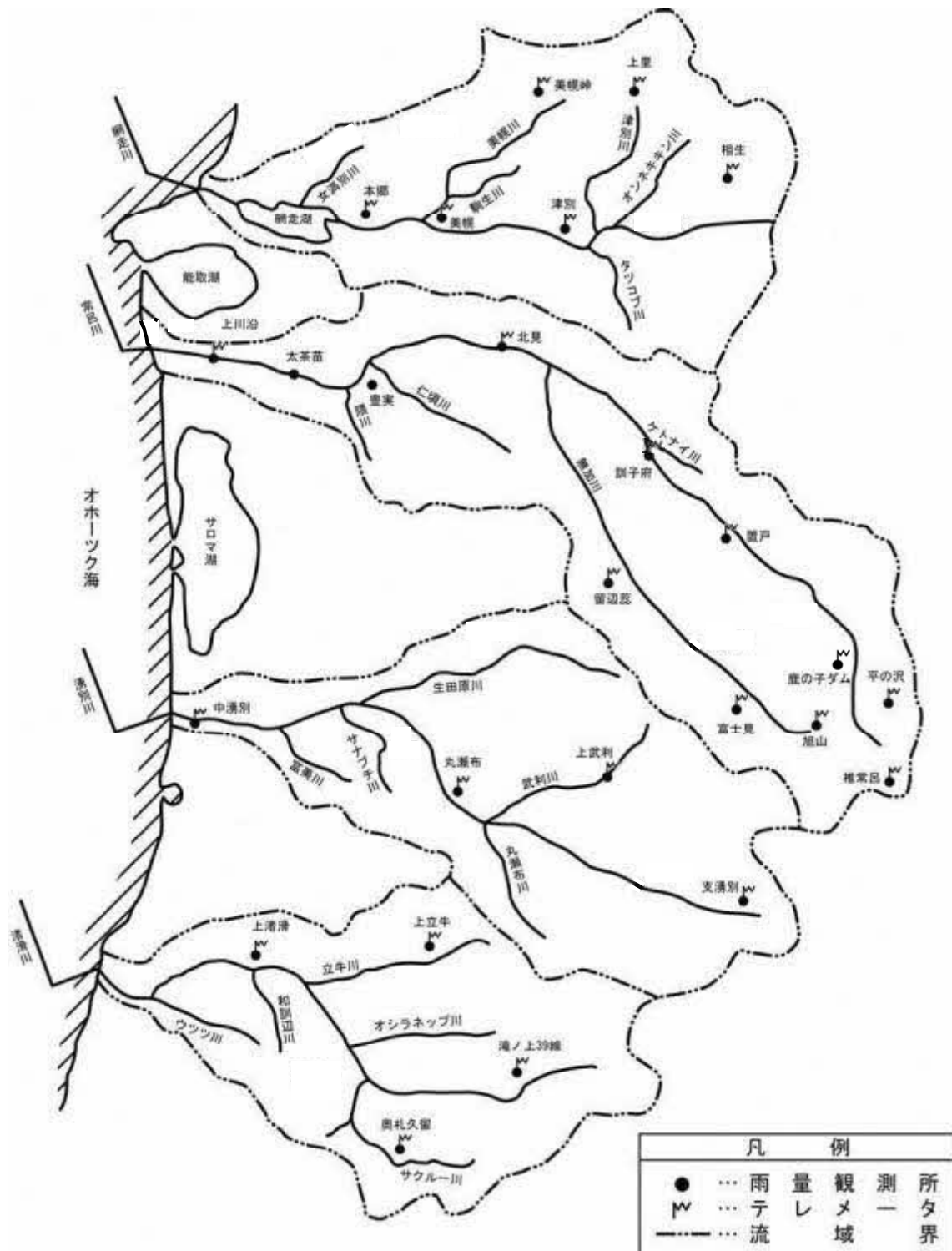
留萌川・天塩川下流 雨量観測所位置図



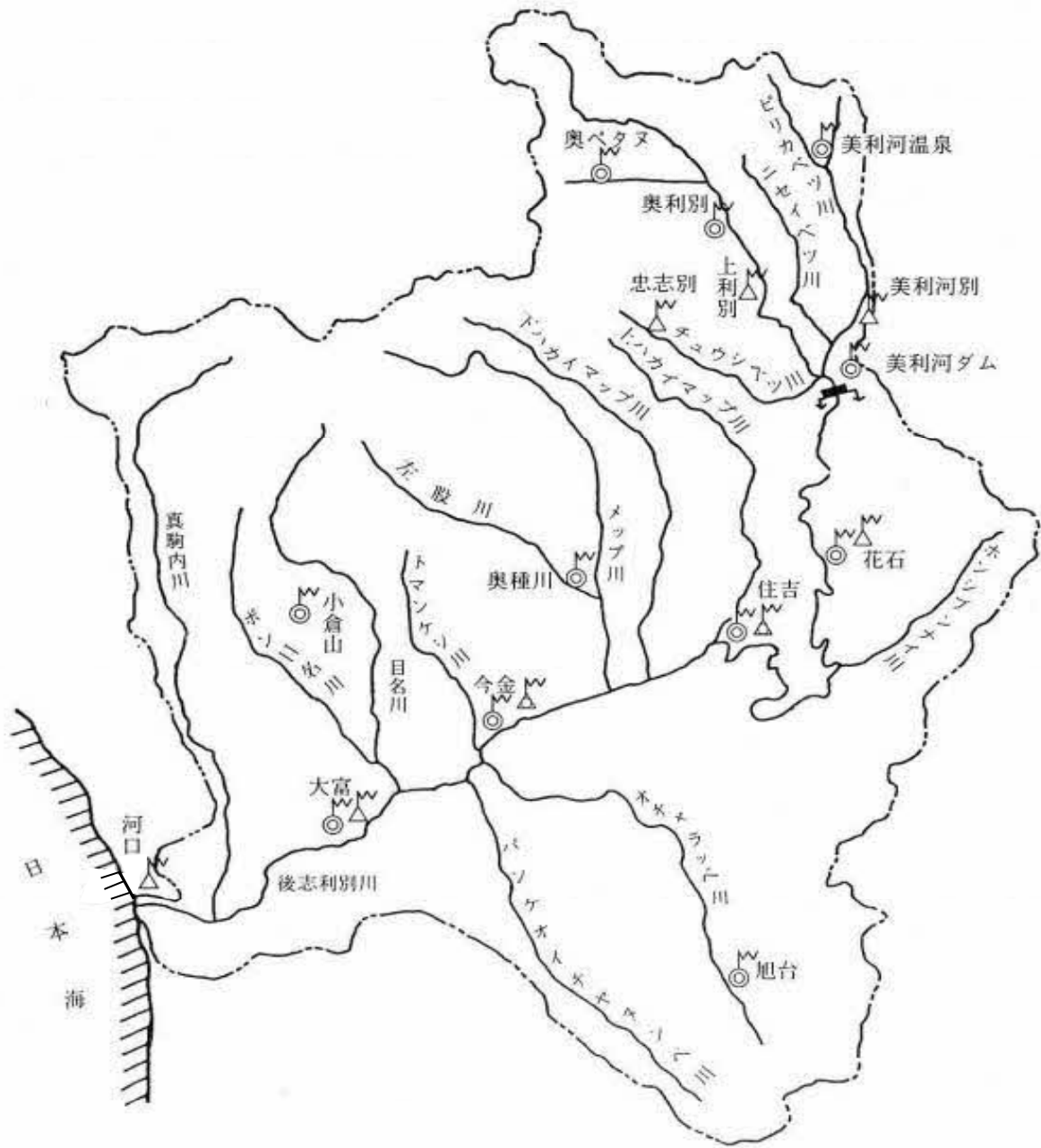
網走川・常呂川・湧別川・渚滑川 水位観測所位置図



網走川・常呂川・湧別川・渚滑川 雨量観測所位置図

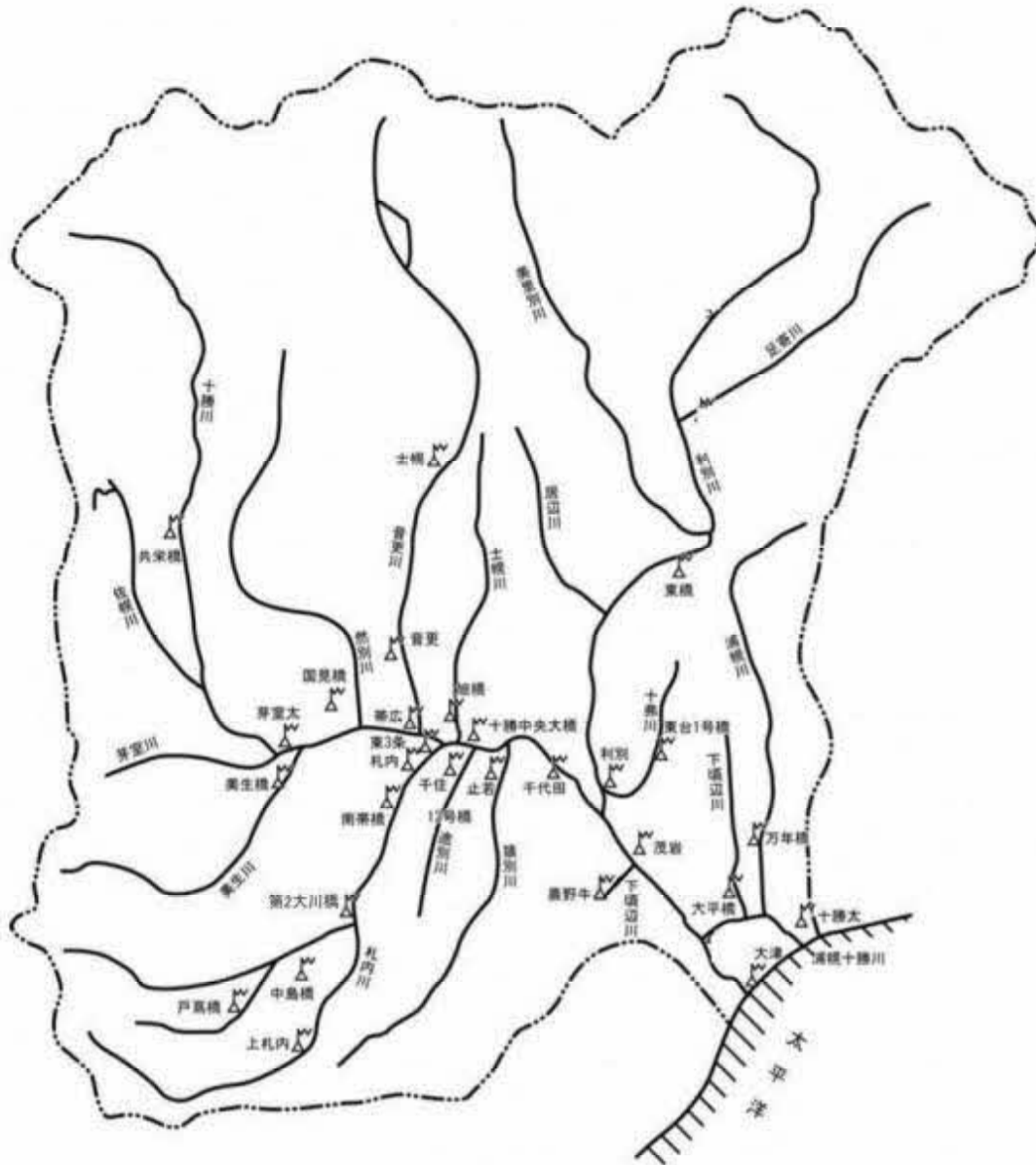


後志利別川水位・雨量観測所位置図



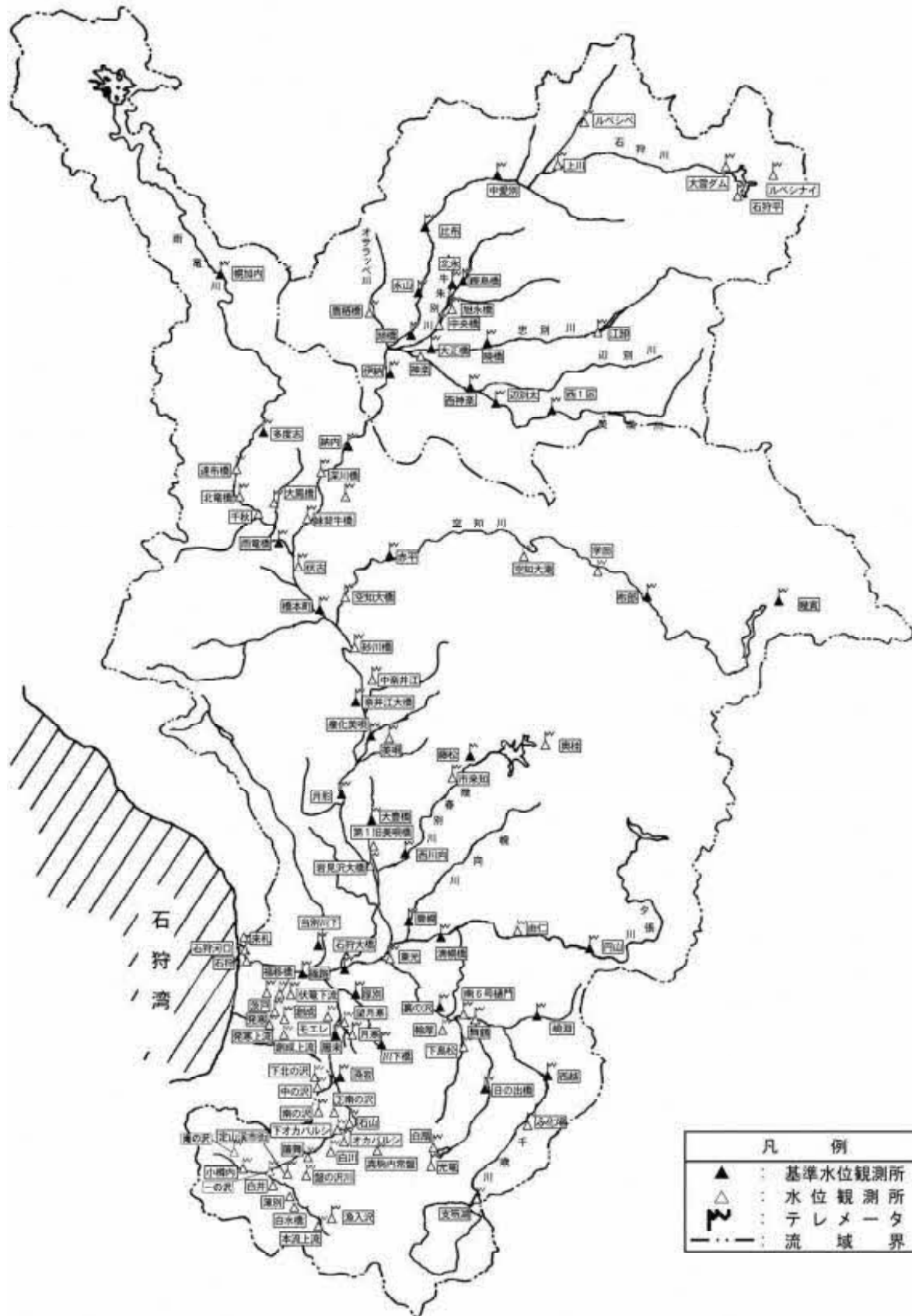
凡 例	
△	… 基準水位観測所
△	… 水位観測所
○	… 雨量観測所
W	… テレメ
---	… 流域界

十勝川 水位観測所位置図



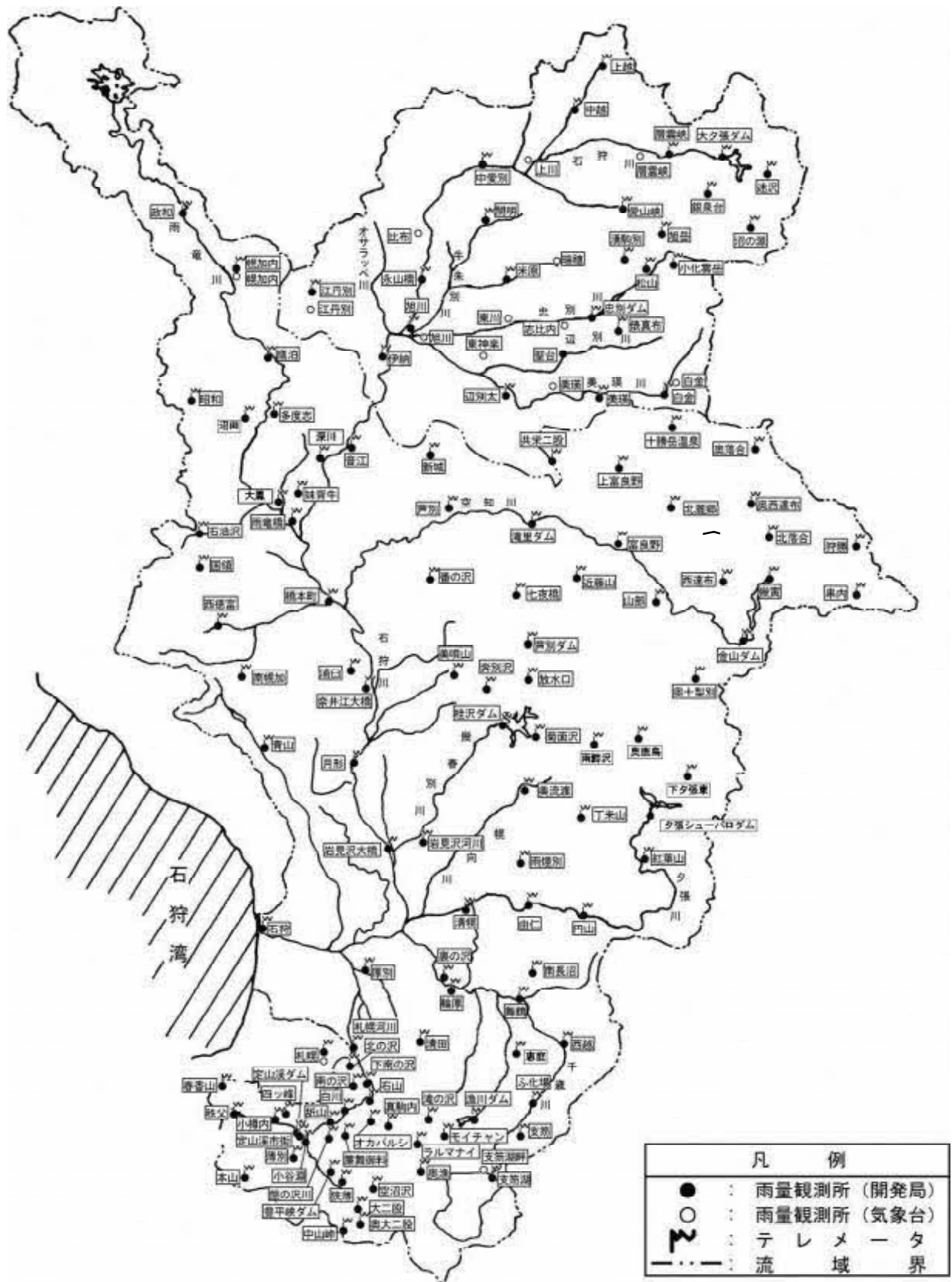
凡 例	
Δ	… 水 位 観 測 所
W	… テ レ メ 一
---	… 流 域 界

石狩川下流 水文観測所位置図

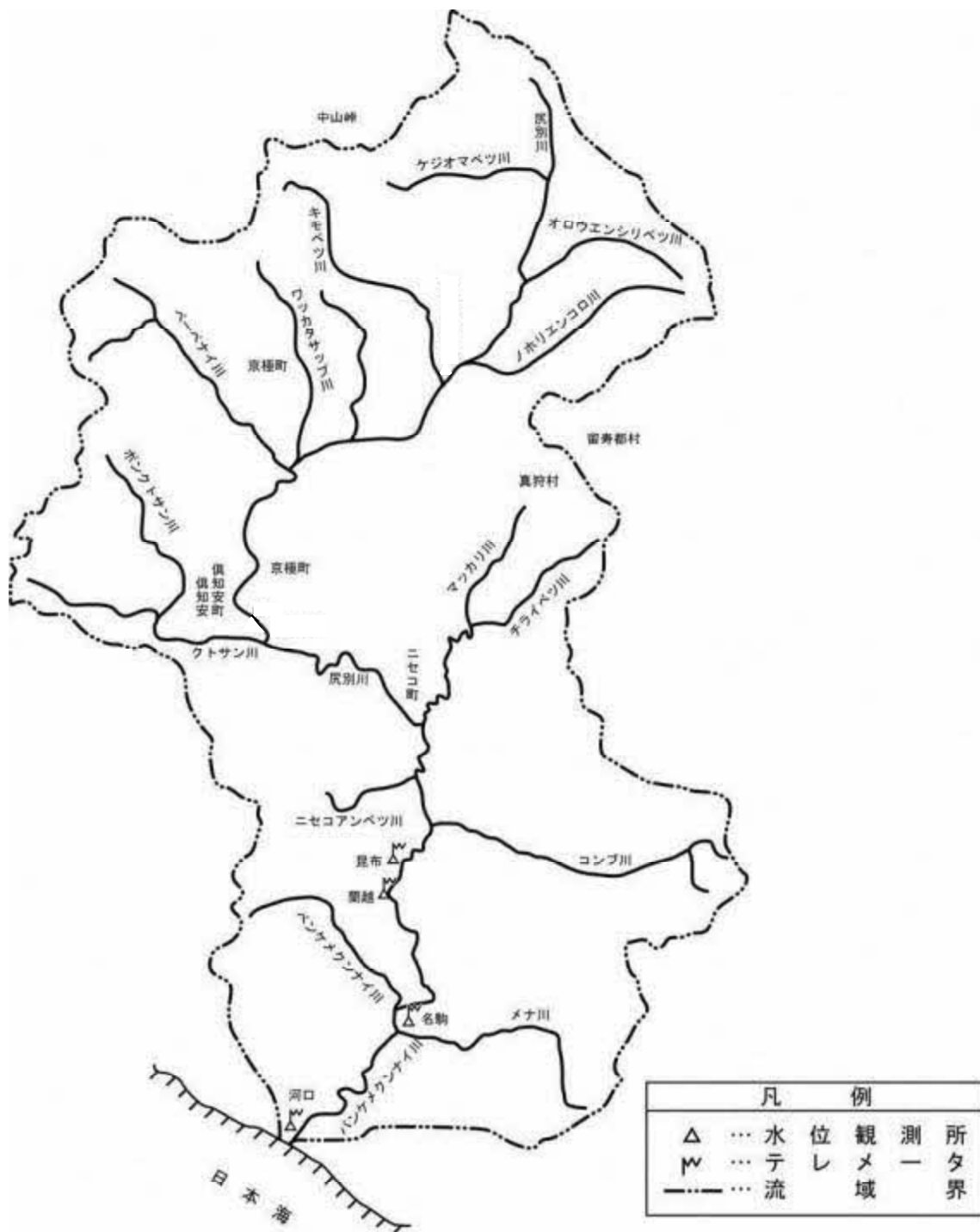


凡 例	
▲	: 基準水位観測所
△	: 水位観測所
■	: テレメータ
- - -	: 流域界

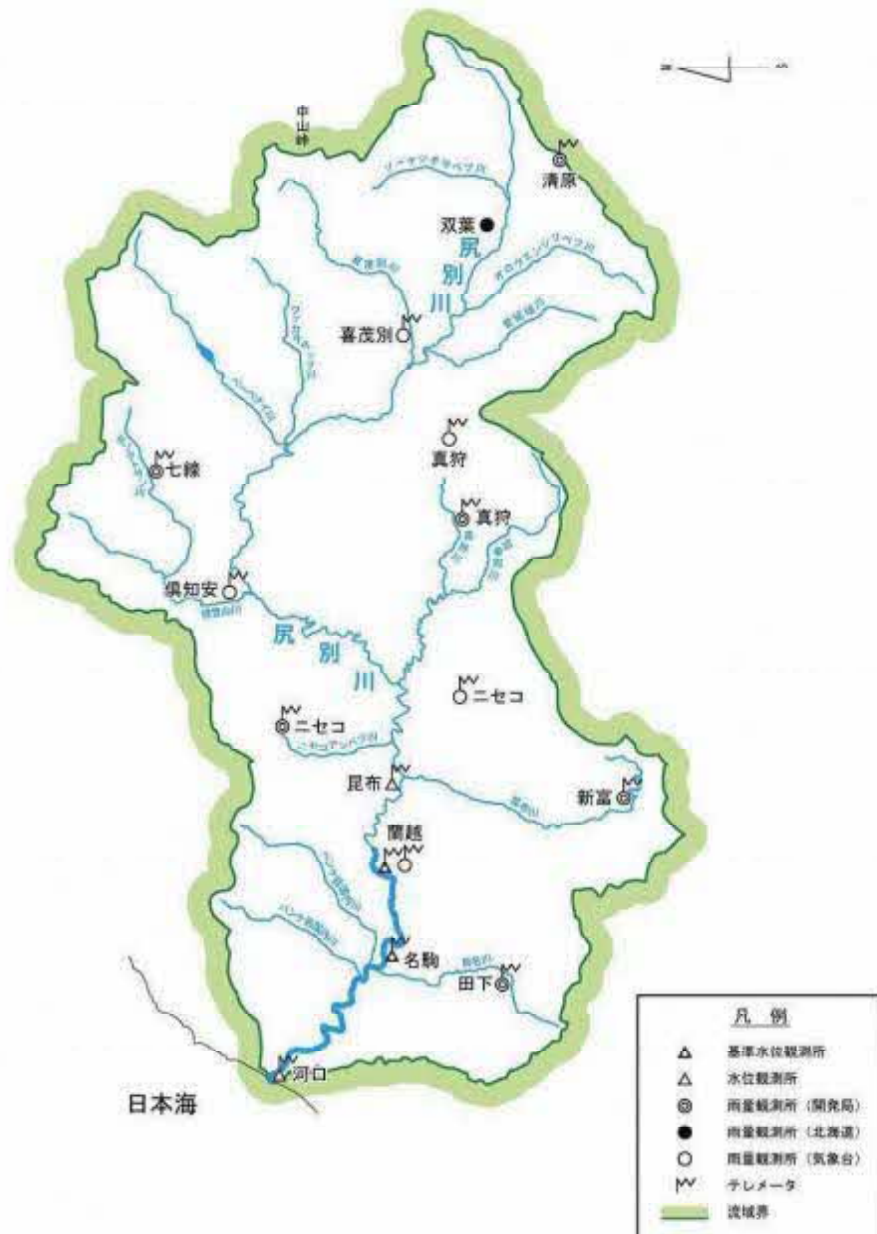
石狩川下流 雨量観測所位置図



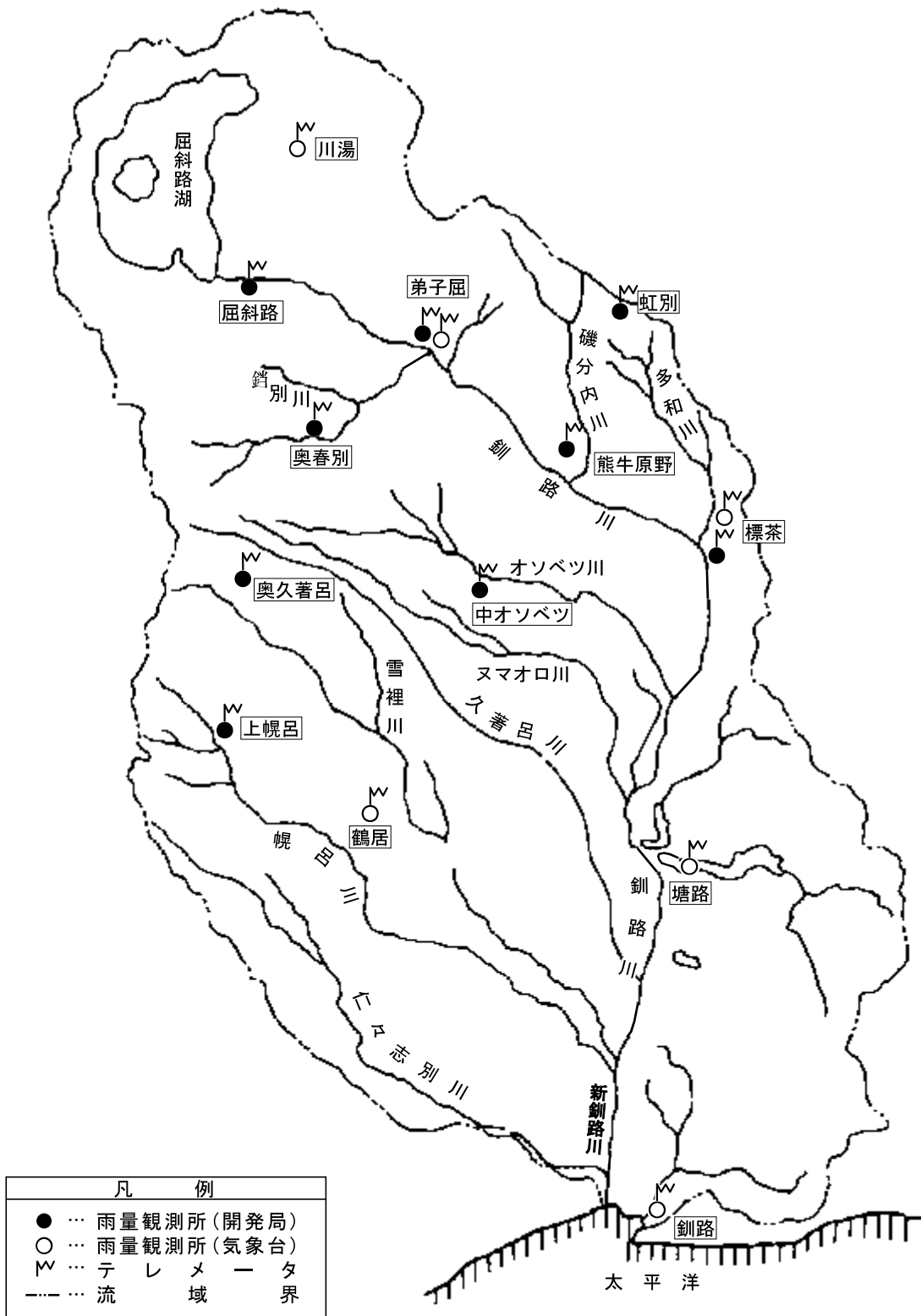
尻別川 水位観測所位置図



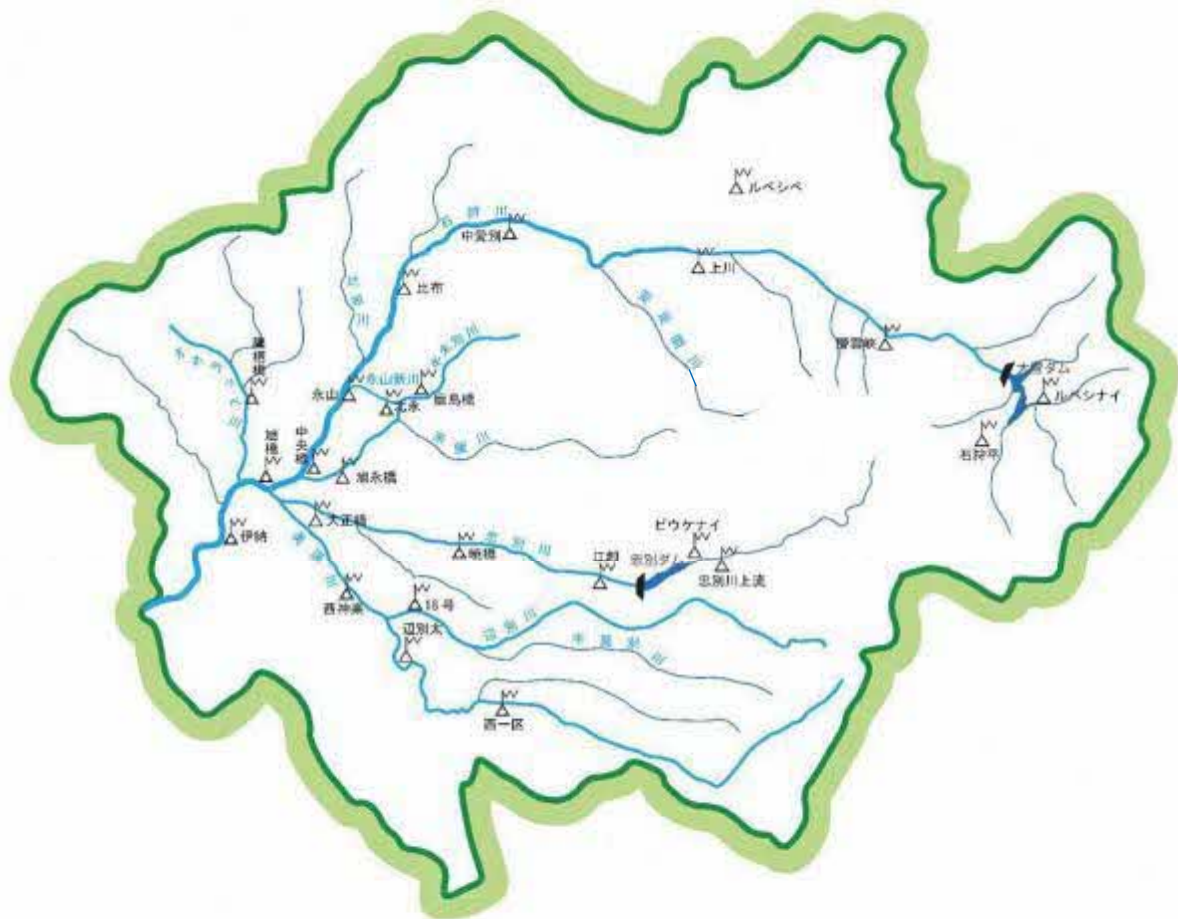
尻別川 雨量観測所位置図



釧路川・新釧路川 雨量観測所位置図

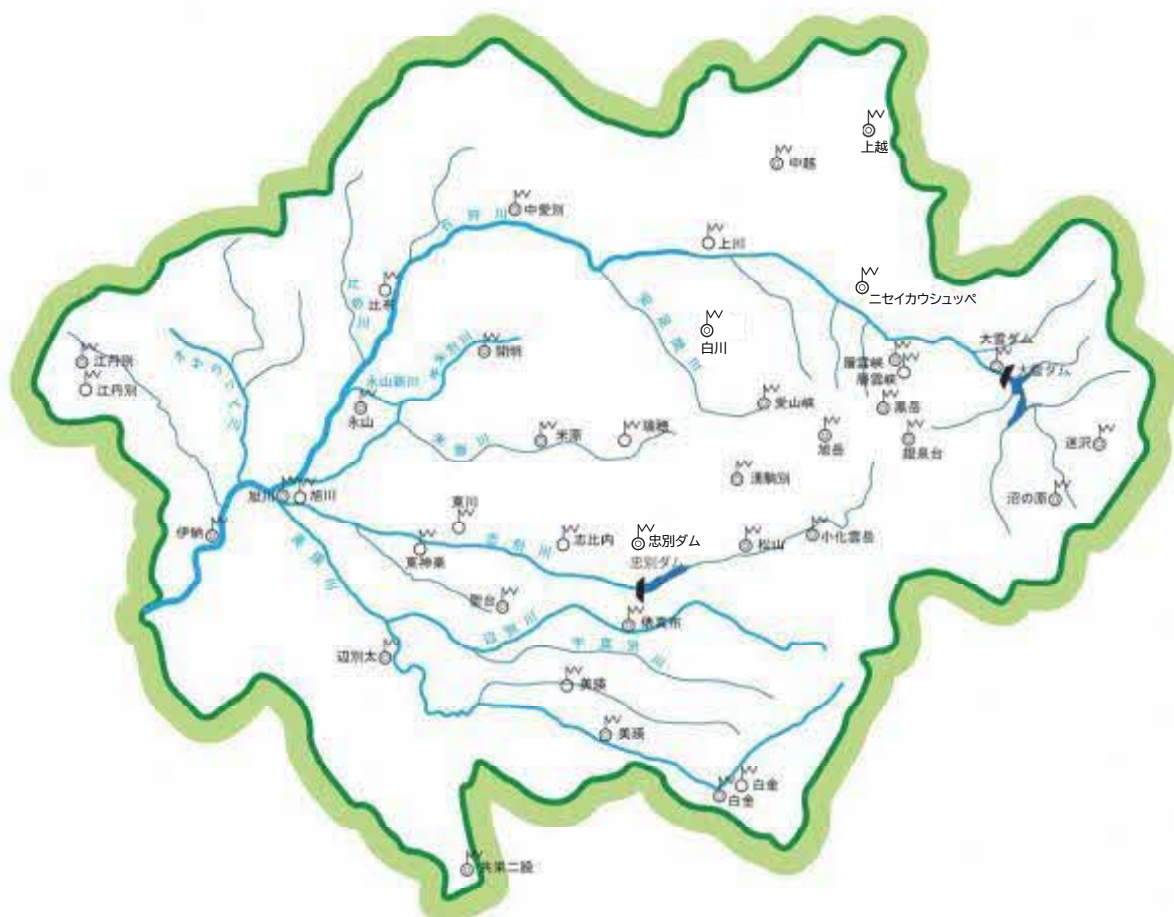


石狩川上流 水位観測所位置図



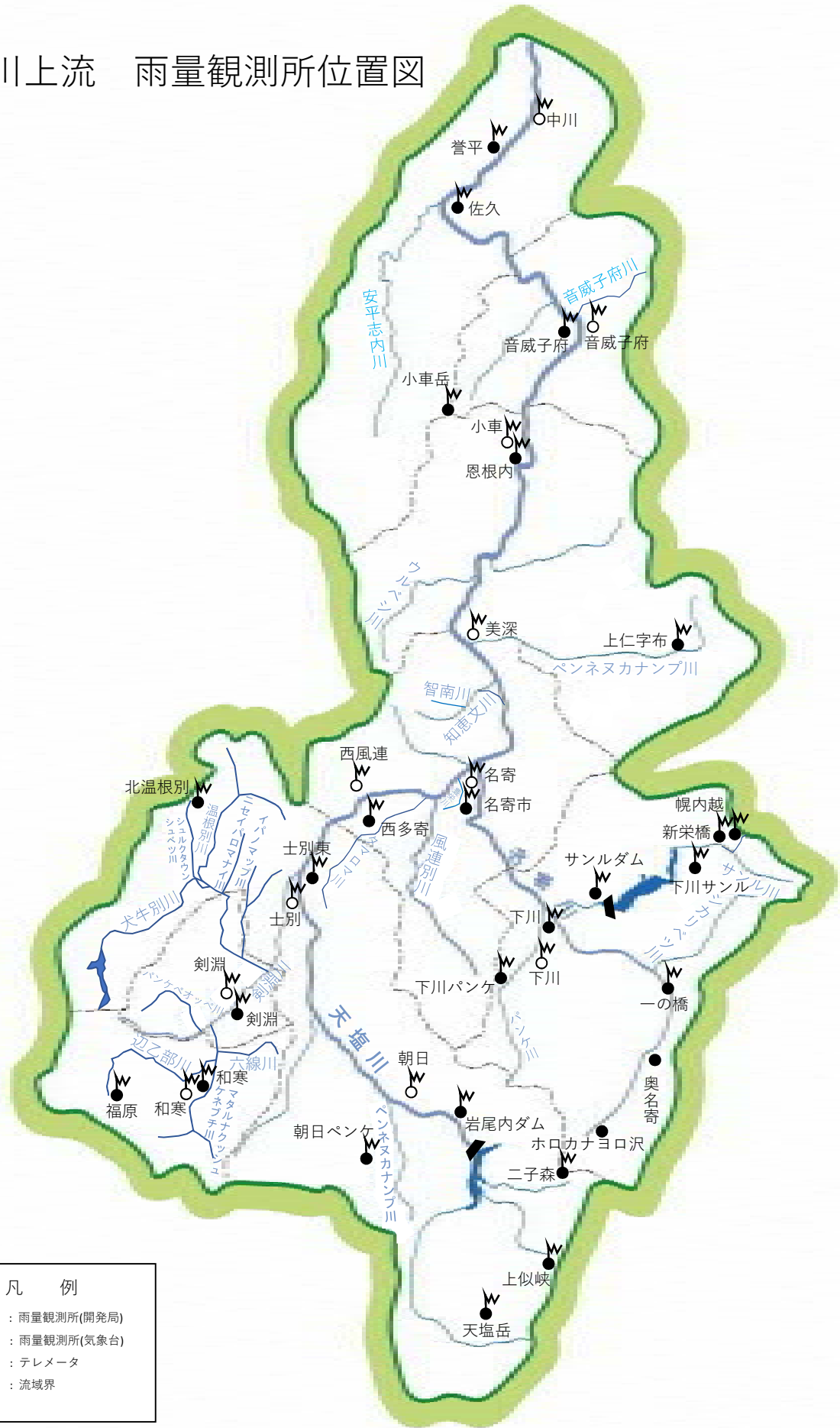
凡 例	
△	… 基準水位観測所
△	… 水位観測所
W	… テレメータ
■	… 流域界

石狩川上流 雨量観測所位置図



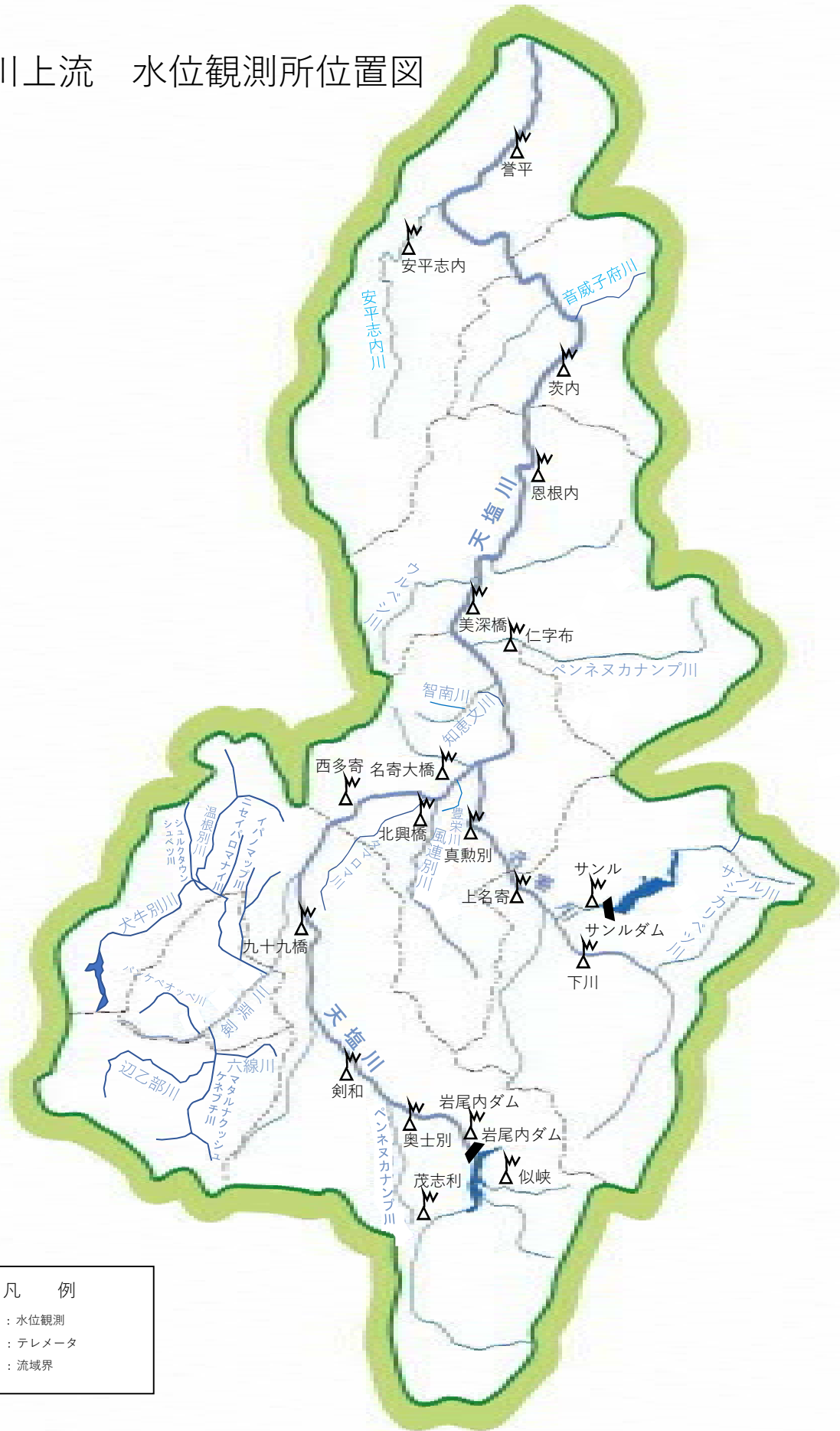
凡 例	
◎	雨量観測所 (開発局)
○	雨量観測所 (気象台)
W	テレメータ
■	流域界

天塩川上流 雨量観測所位置図



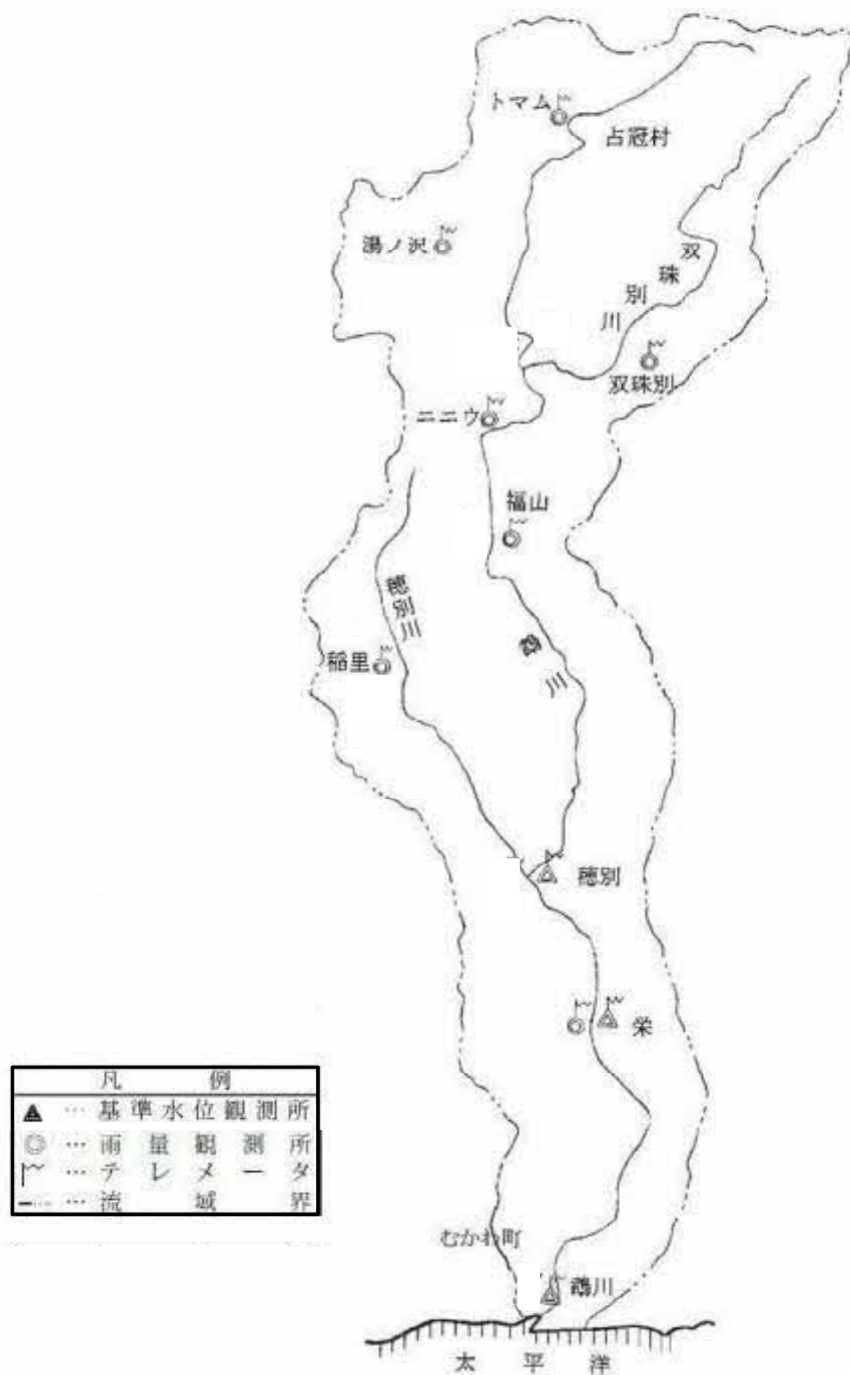
凡 例	
●	: 雨量観測所(開発局)
○	: 雨量観測所(気象台)
W	: テレメータ
— (thick green line)	: 流域界

天塩川上流 水位観測所位置図



凡 例	
△	: 水位観測
△ W	: テレメータ
— (green line)	: 流域界

鷓川水位・雨量観測所位置図



沙流川水位・雨量観測所位置図

