第5章　測定地点図

１　河川の測定地点模式図

測定地点図 (令和５年12月現在)

＜　凡　例　＞

○　：　水域類型の区分点

●　：　水域類型の区分点で環境基準点

■　：　環境基準点

□　：　補助点

△　：　その他地点

（　　）：　地点名（環境基準点）

白抜き　：　地点名（補助点、その他地点）

石　狩　川　上　流　水　域　測　定　地　点　図

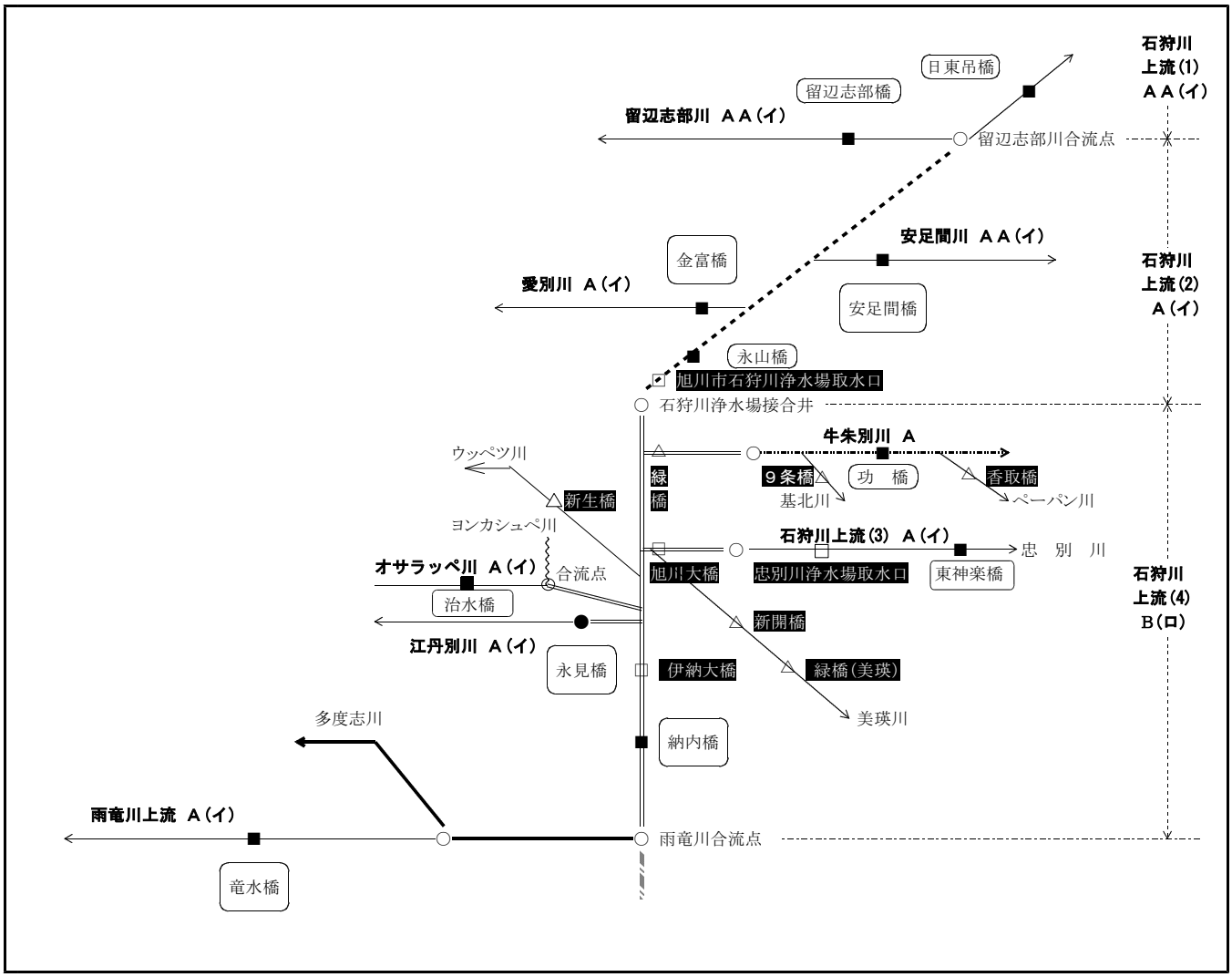

石 狩 川 中・下 流 水 系 測 定 地 点 図

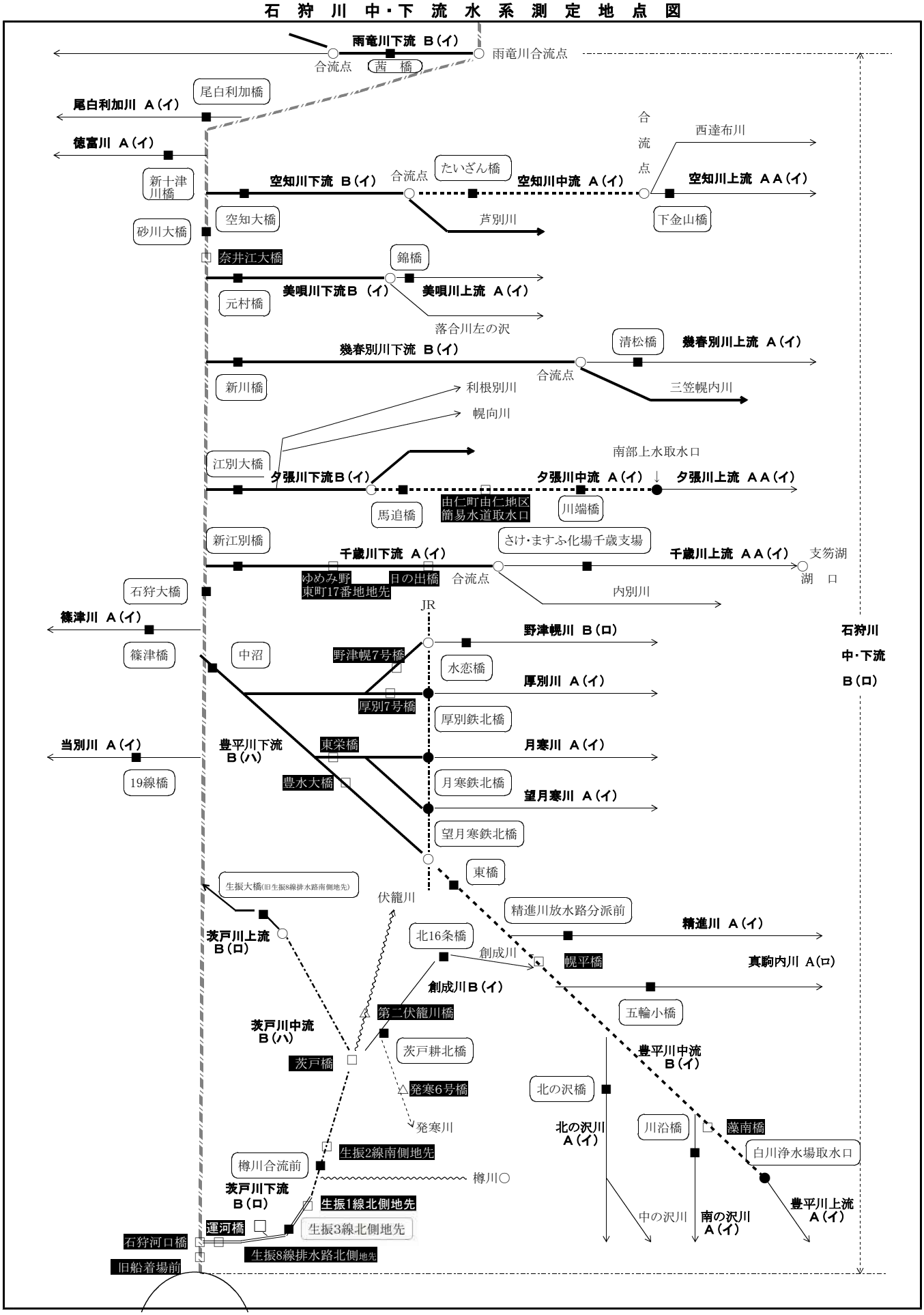

新川・星置川水系測定地点図

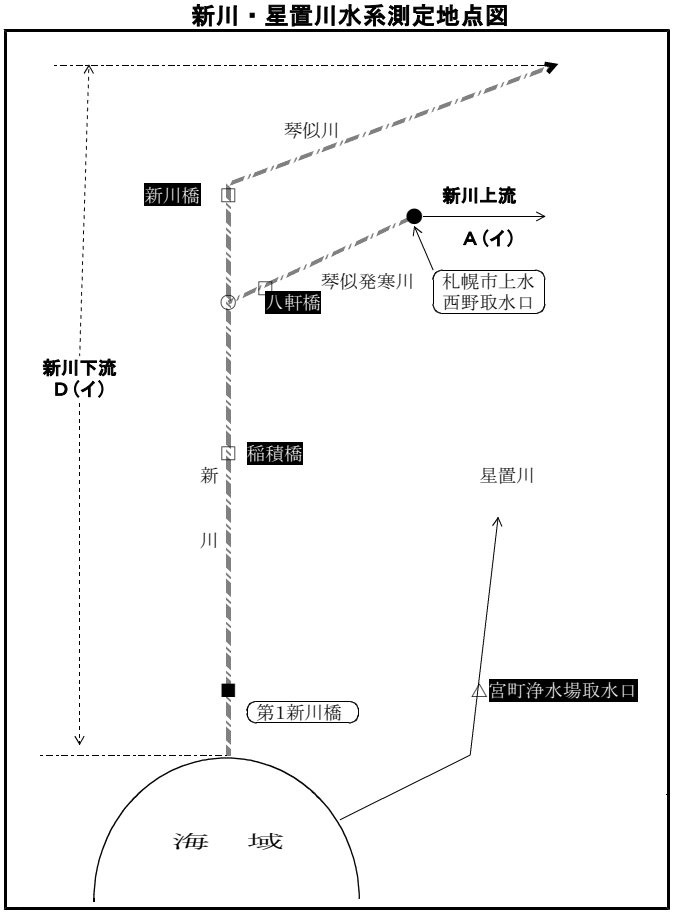

留萌川水系測定地点図

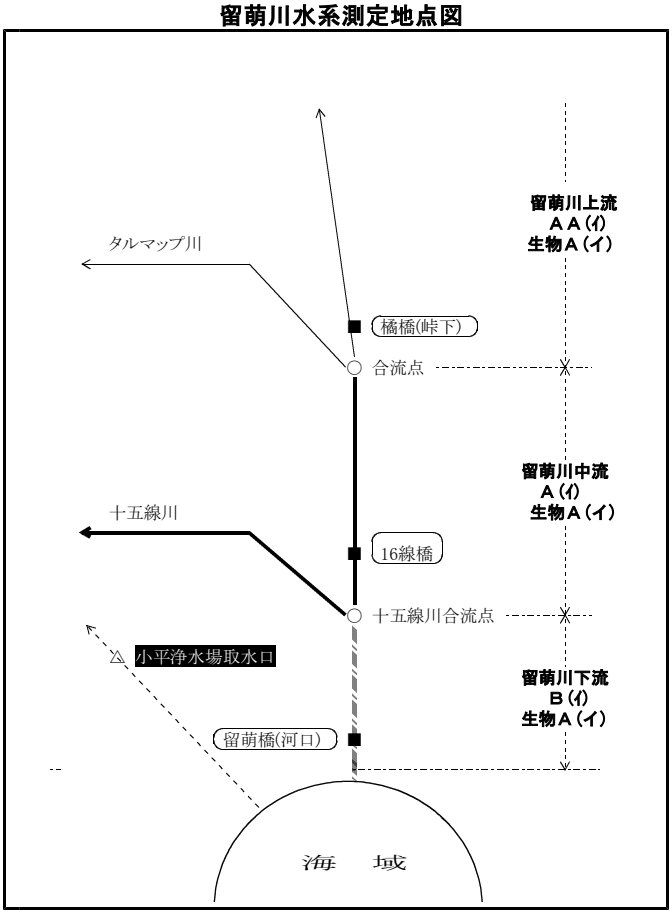

天塩川水系測定地点図

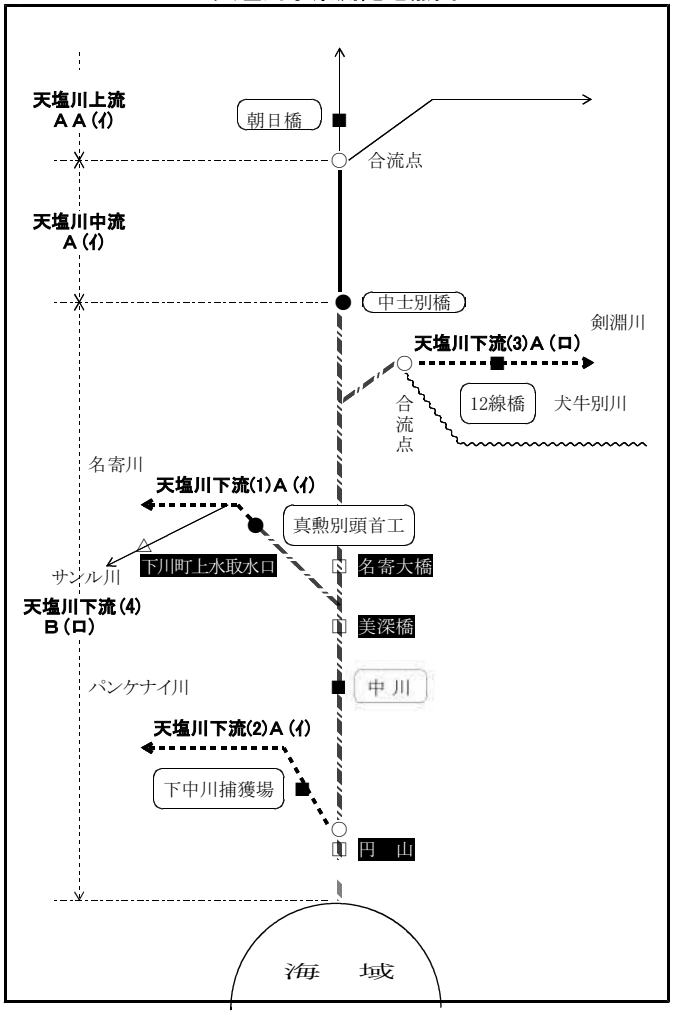

頓別川・声問川水系測定地点図

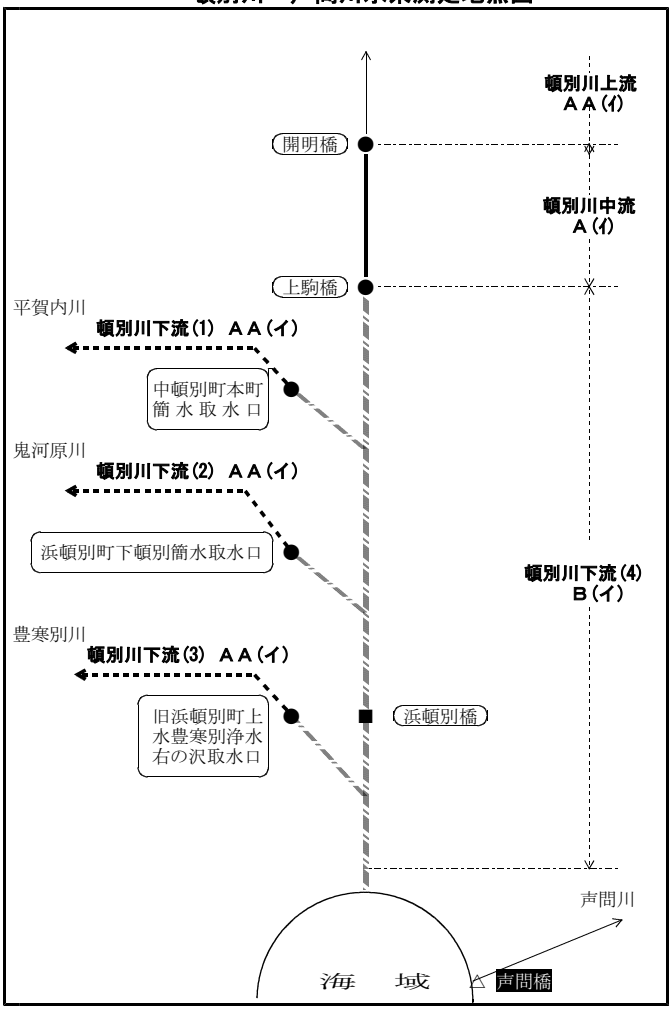

北見幌別川水系測定地点図

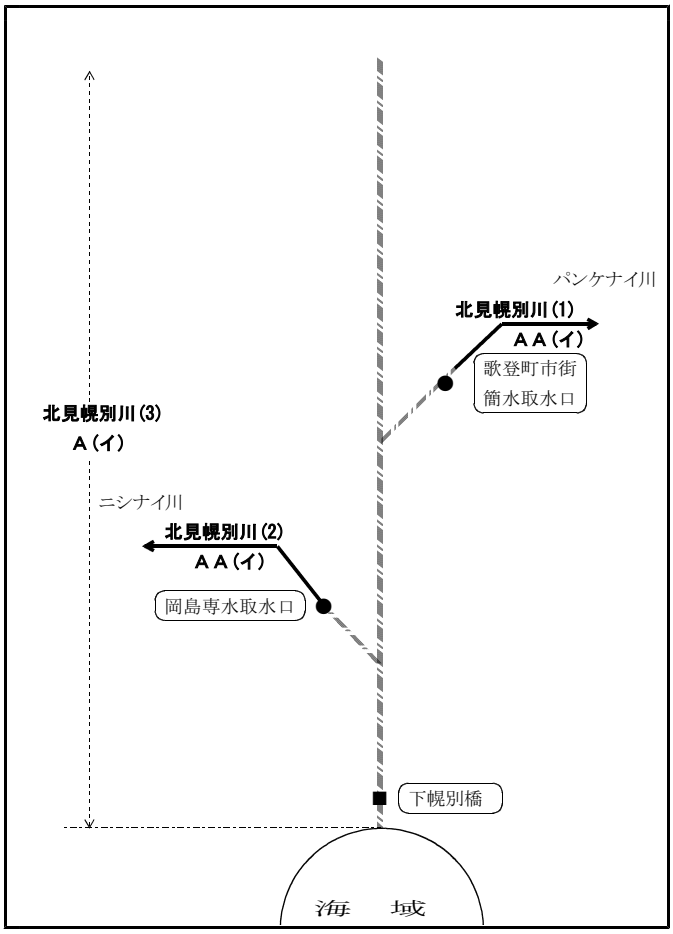

徳志別川水系測定地点図

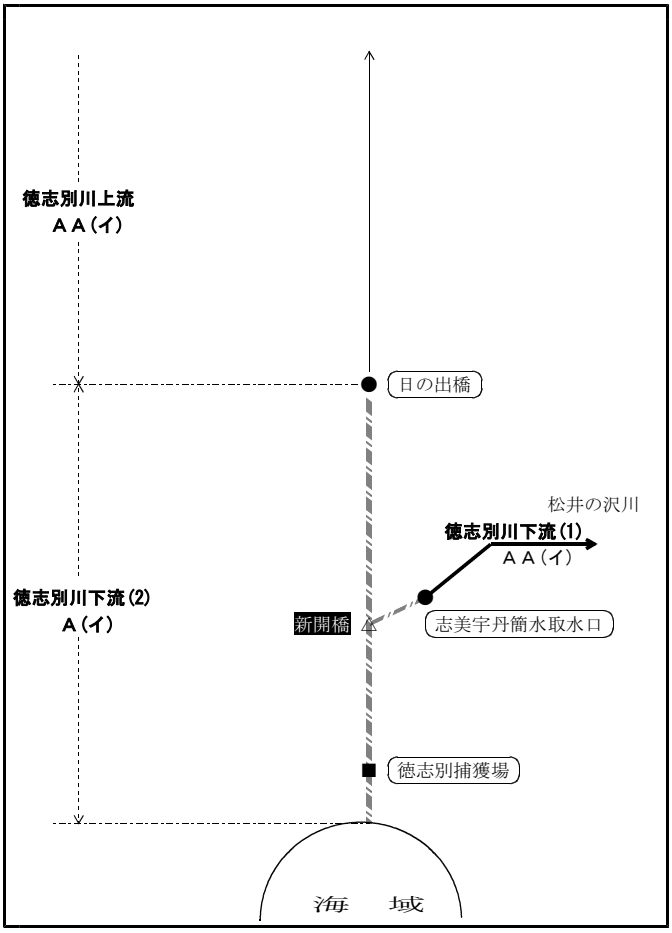

興部川水系測定地点図

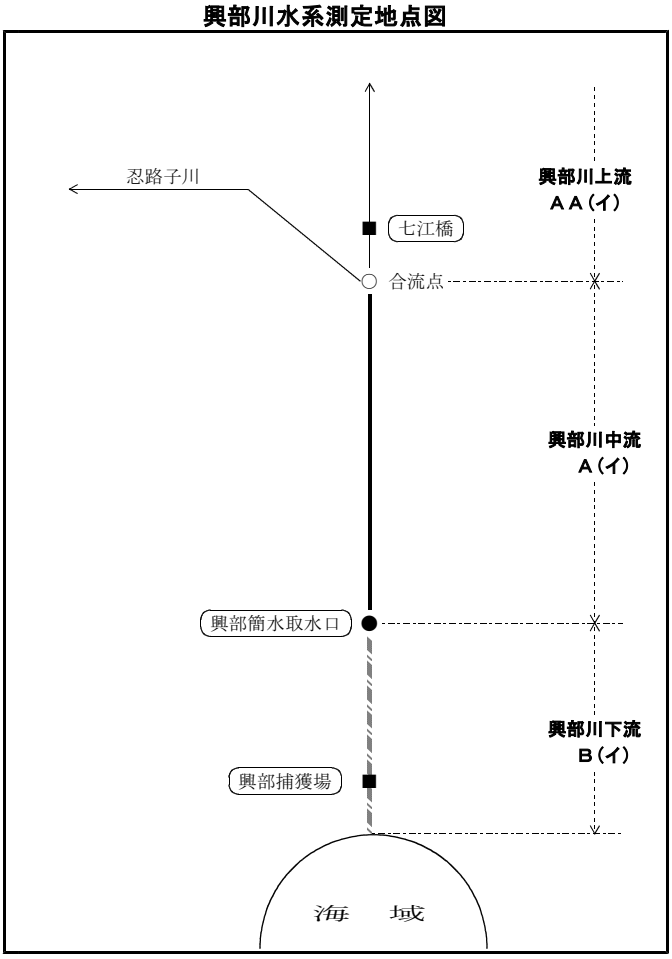

渚滑川水系測定地点図

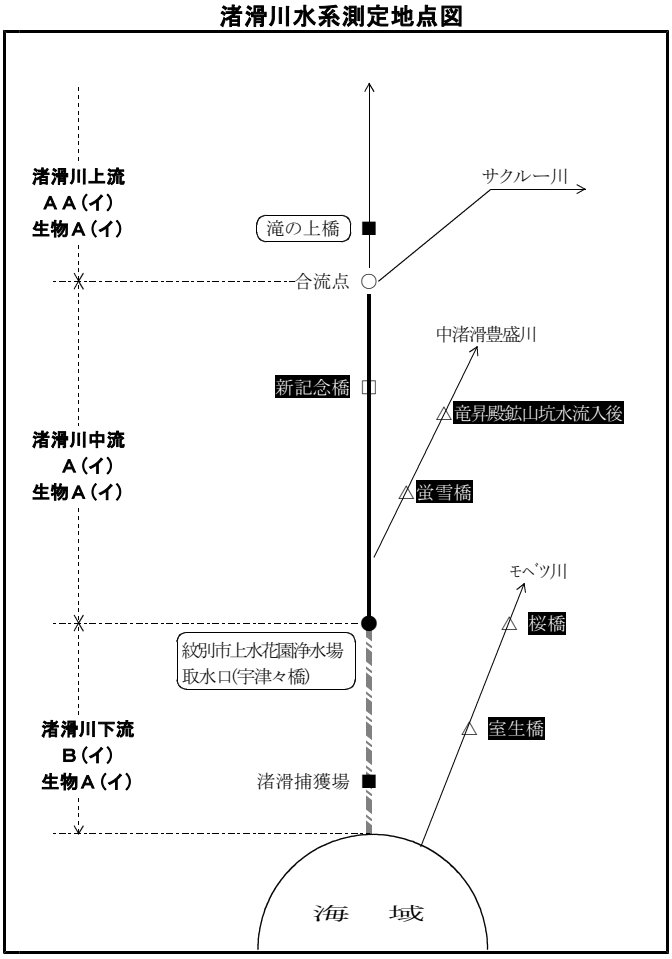

湧別川水系測定地点図

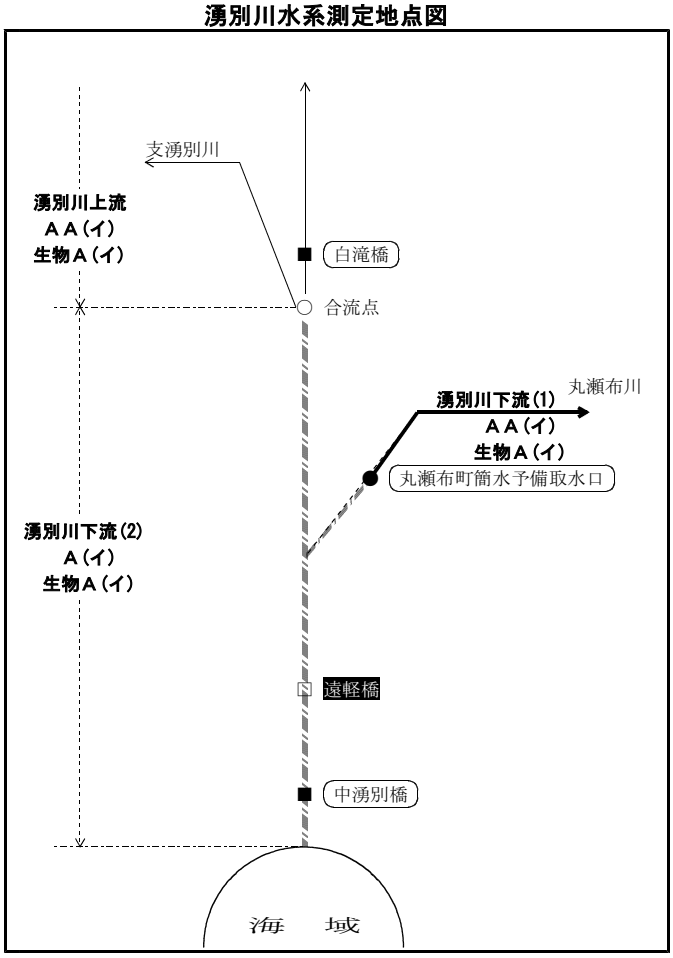

佐呂間別川水系測定地点図

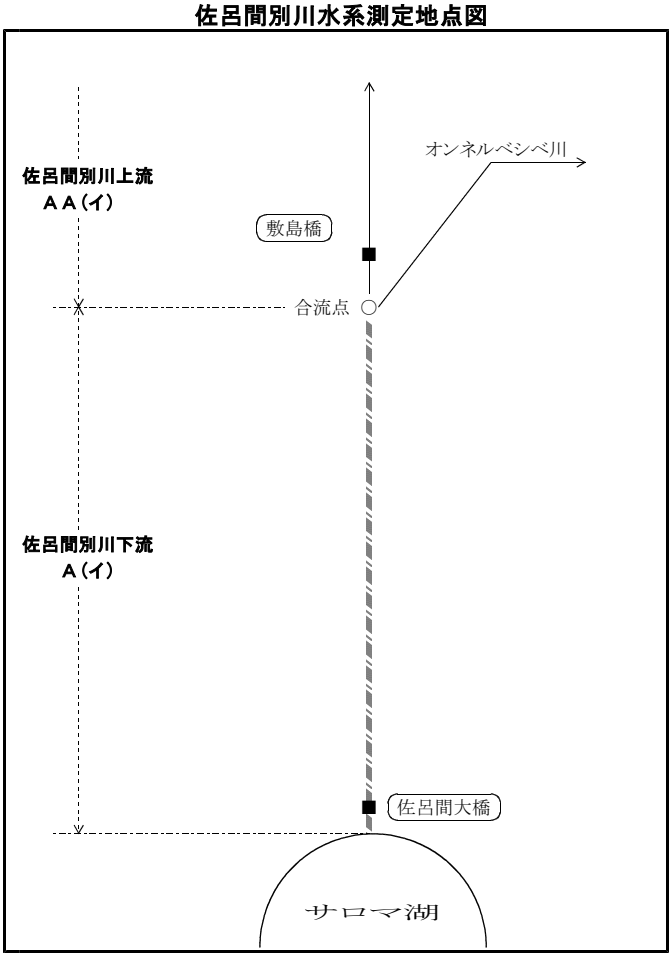

常呂川水系測定地点図

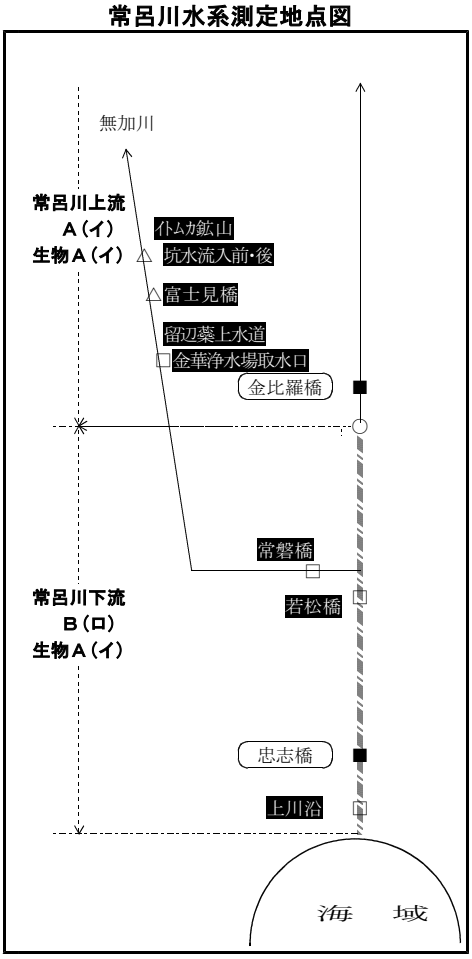

網走川水系測定地点図

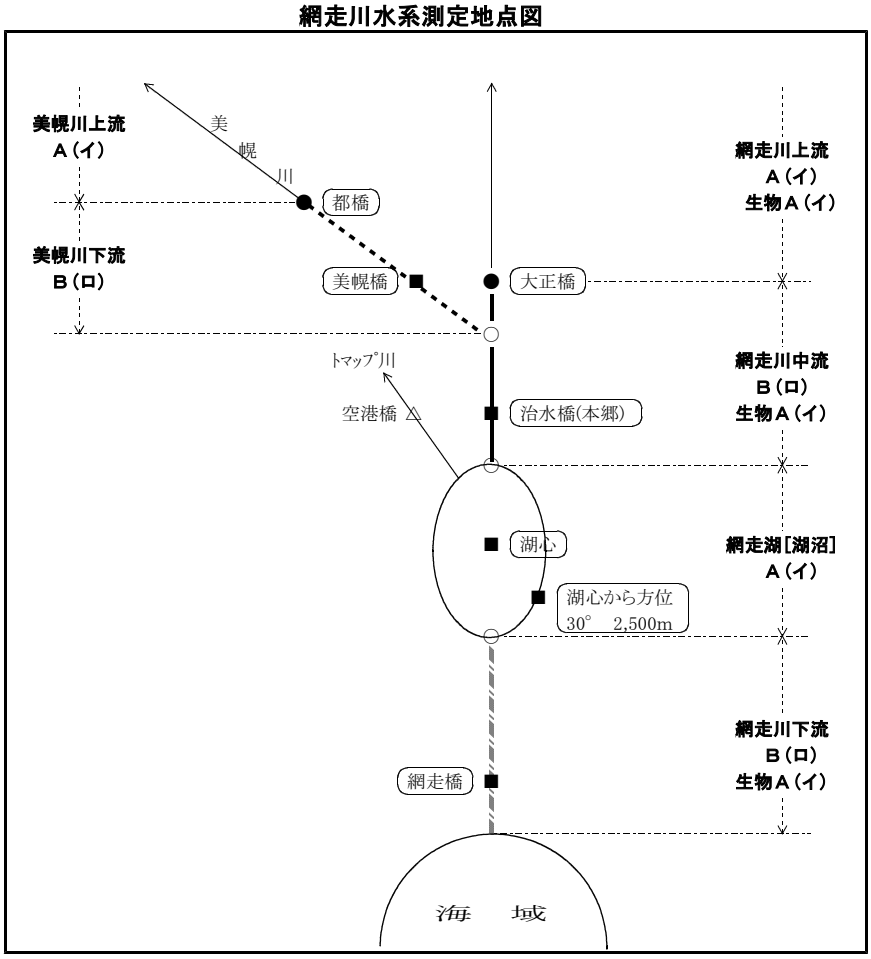

止別川水系測定地点図

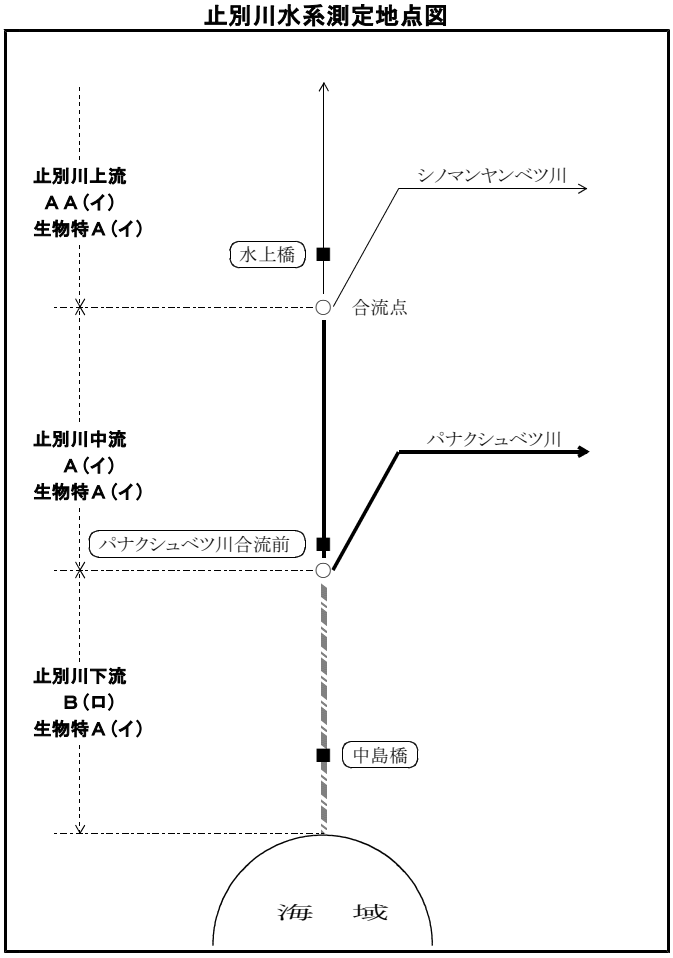

斜里川水系測定地点図

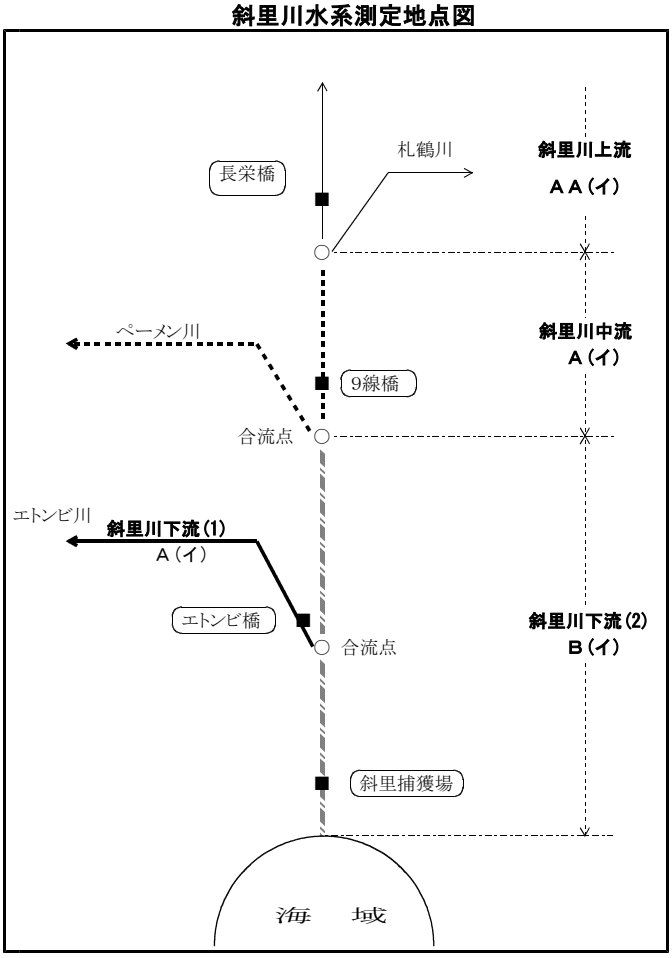

標津川水系測定地点図

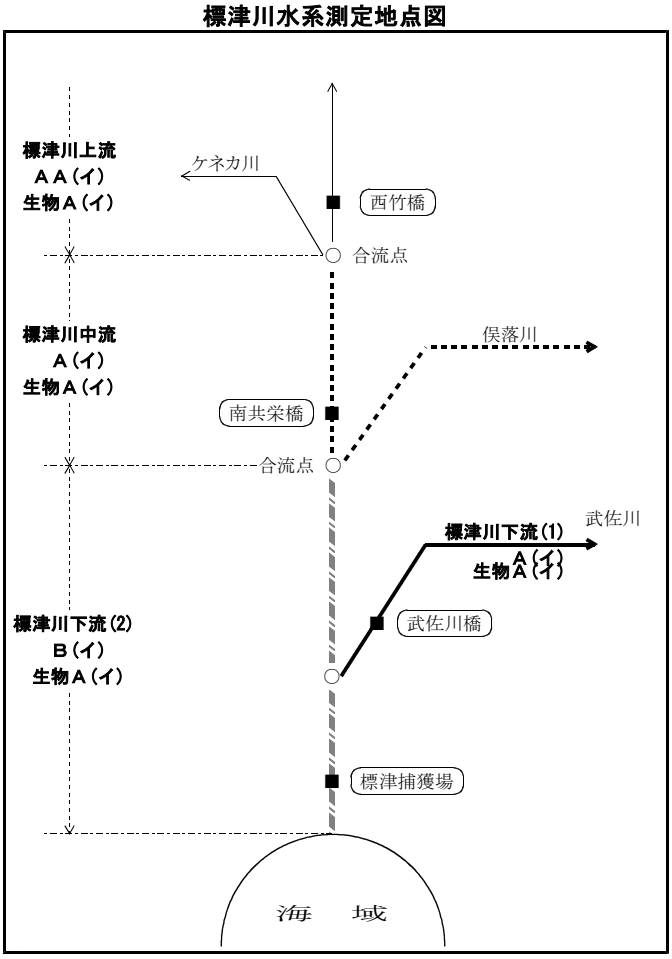

西別川水系測定地点図

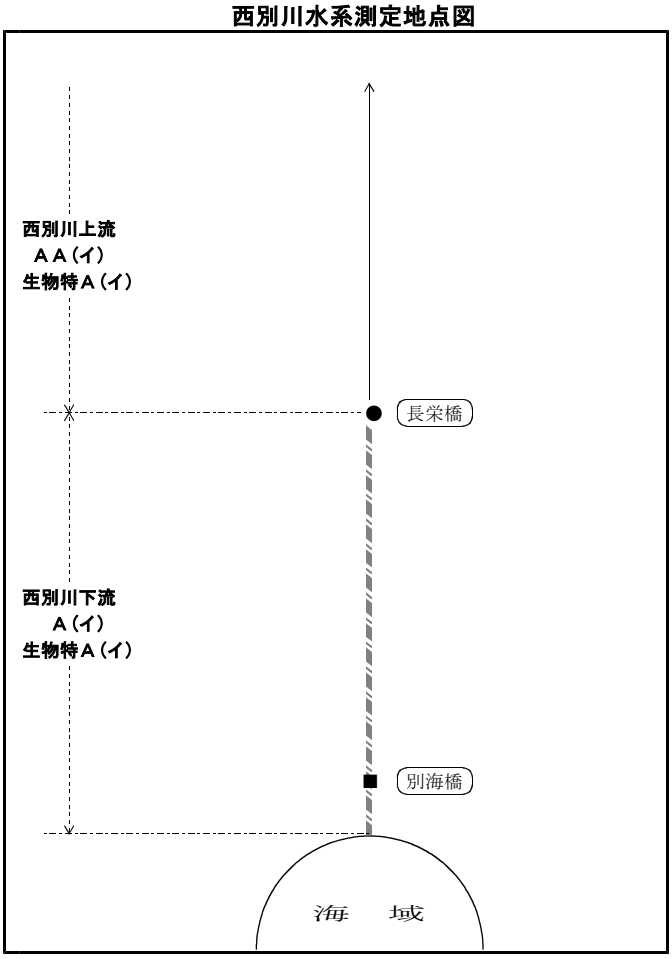

風蓮川水系測定地点図

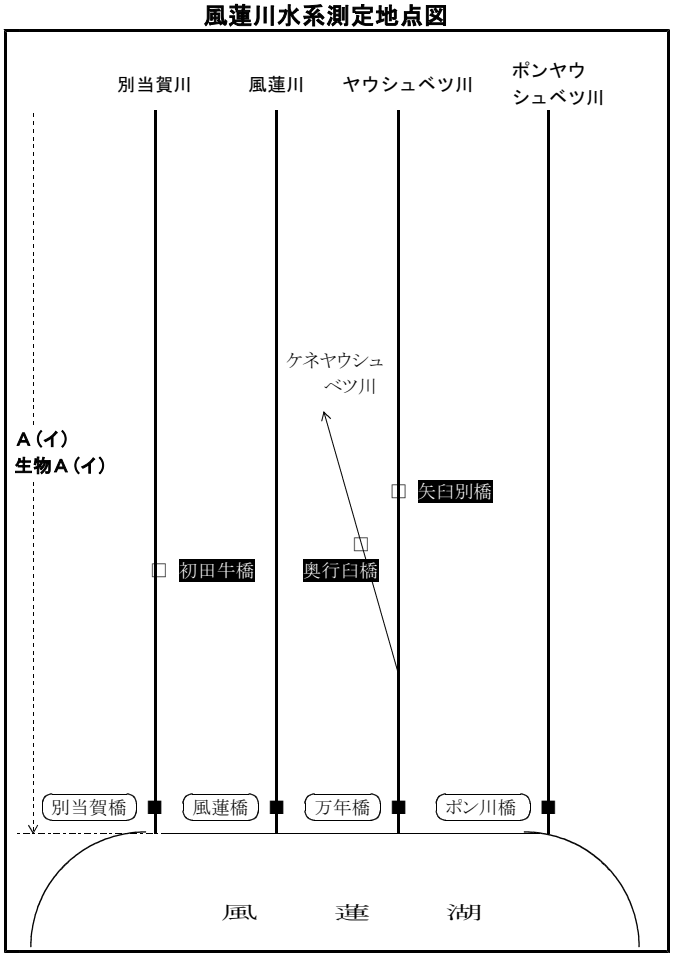

釧路川水系測定地点図

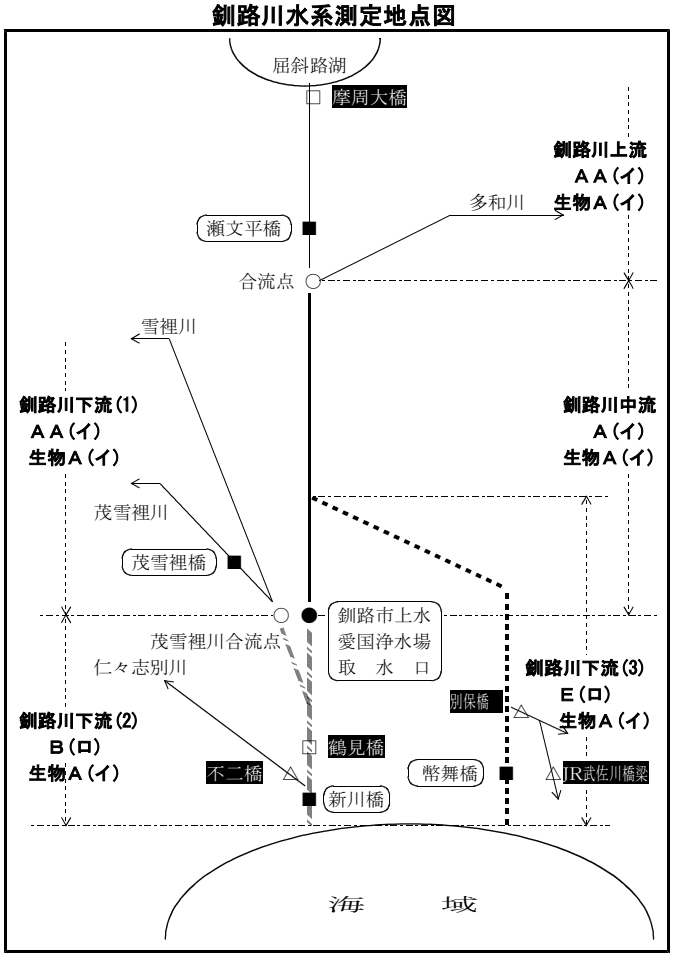

別途前川（星が浦川）水系測定地点図

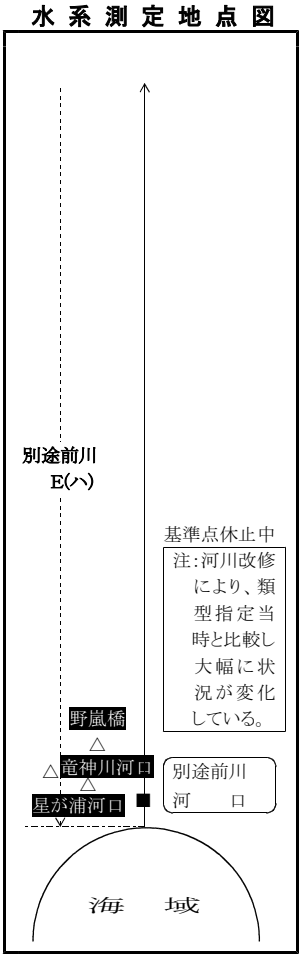

阿寒川水系測定地点図

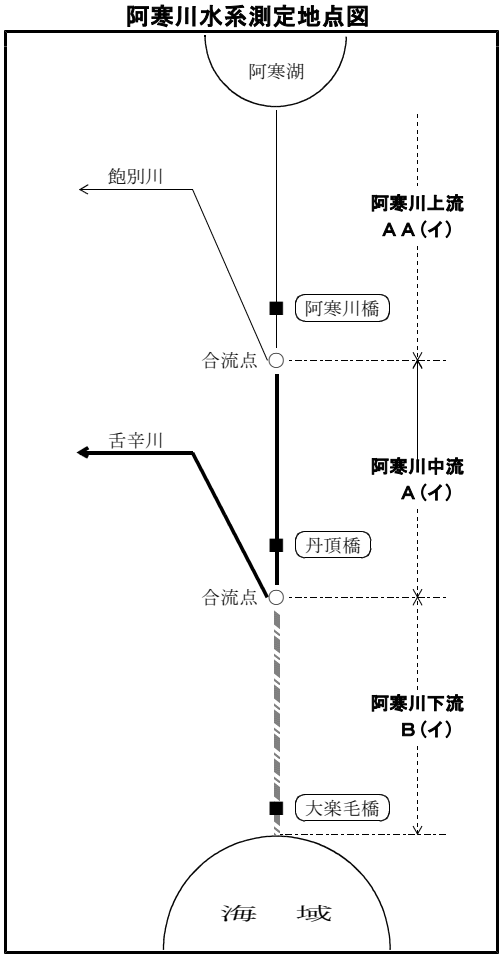

浦幌川水系測定地点図

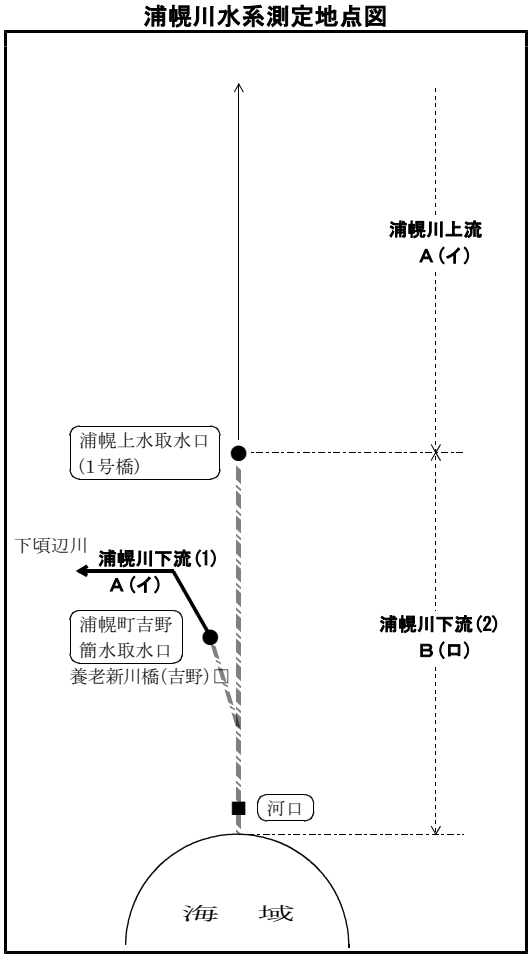

十 勝 川 水 系 測 定 地 点 図

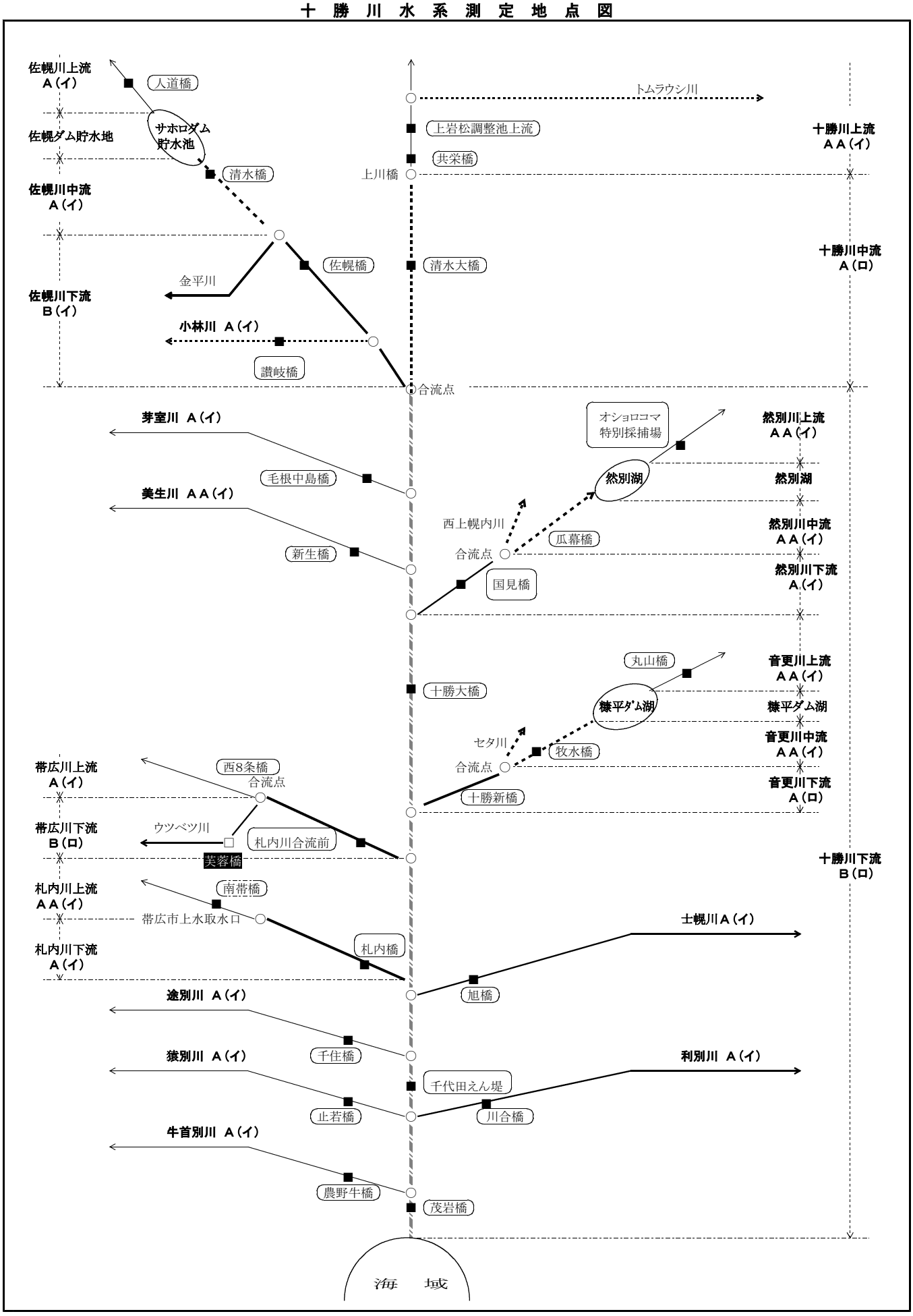
佐幌川上流
Ａ（イ）
人道橋
トムラウシ川
佐幌ダム貯水地
サホロダム
貯水池
上岩松調整池上流
十勝川上流
ＡＡ（イ）
共栄橋
清水橋
上川橋
佐幌川中流
Ａ（イ）
十勝川中流
Ａ（ロ）
佐幌橋
清水大橋
金平川
佐幌川下流
Ｂ（イ）
小林川 Ａ（イ）
讃岐橋
合流点
芽室川 Ａ（イ）
オショロコマ
特別採捕場
然別川上流
ＡＡ（イ）
毛根中島橋
然別湖
然別湖
美生川 ＡＡ（イ）
西上幌内川
然別川中流
ＡＡ（イ）
瓜幕橋
新生橋
合流点
然別川下流
Ａ（イ）
国見橋
丸山橋
音更川上流
ＡＡ（イ）
十勝大橋
糠平ﾀﾞﾑ湖
糠平ﾀﾞﾑ湖
セタ川
音更川中流
ＡＡ（イ）
牧水橋
帯広川上流
Ａ（イ）
西8条橋
合流点
音更川下流
Ａ（ロ）
十勝新橋
帯広川下流
Ｂ（ロ）
ウツベツ川
札内川合流前
芙蓉橋
十勝川下流
Ｂ（ロ）
札内川上流
ＡＡ（イ）
南帯橋
帯広市上水取水口
士幌川Ａ（イ）
札内橋
札内川下流
Ａ（イ）
旭橋
途別川 Ａ（イ）
千住橋
猿別川 Ａ（イ）
利別川 Ａ（イ）
千代田えん堤
止若橋
川合橋
牛首別川 Ａ（イ）
農野牛橋
茂岩橋
海 域

歴舟川水系測定地点図

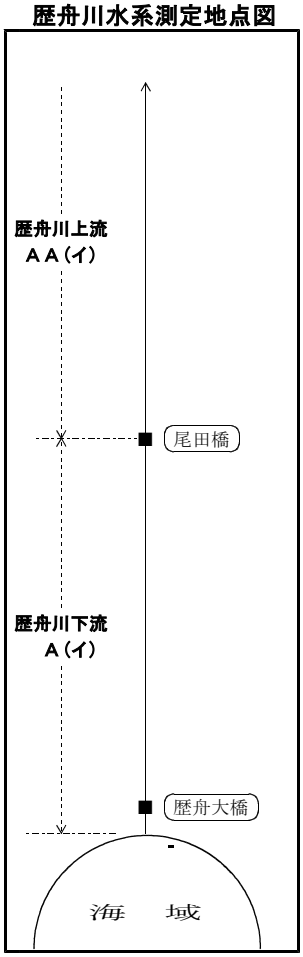

広尾川水系測定地点図

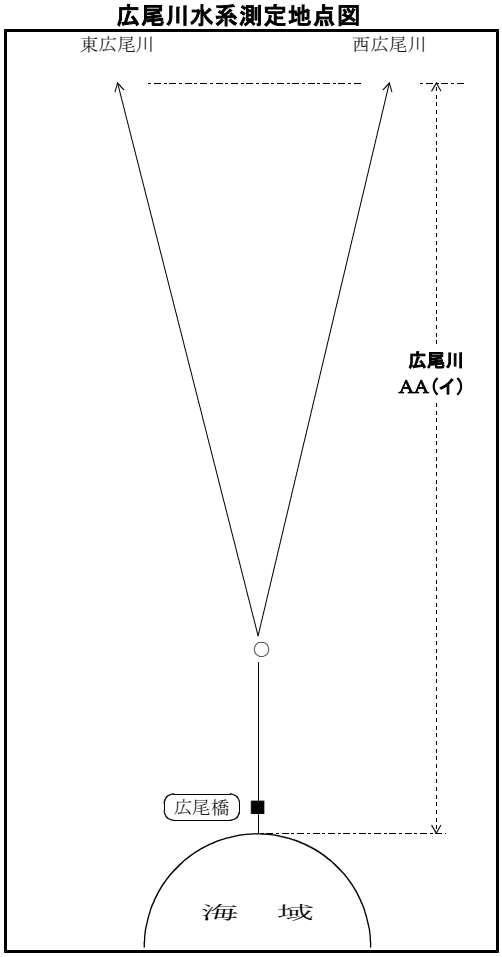

沙流川水系測定地点図

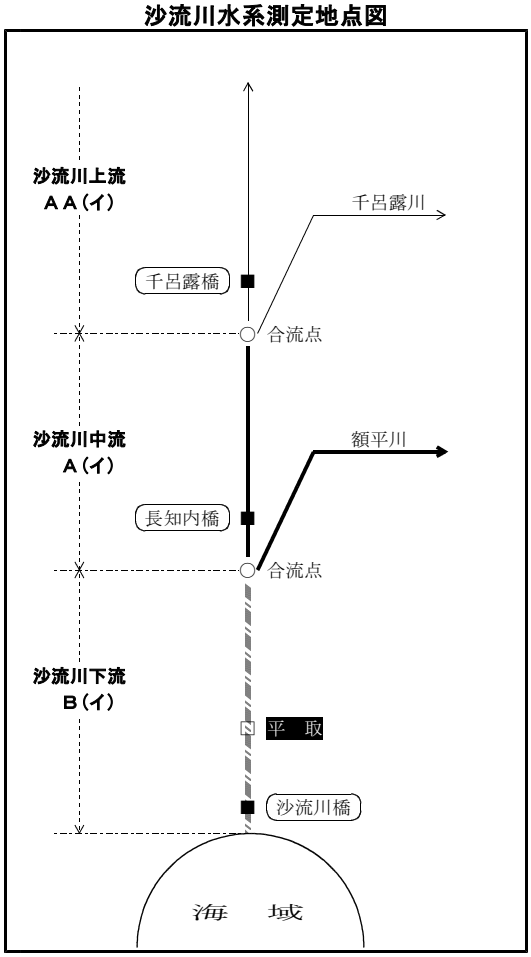

鵡川水系測定地点図

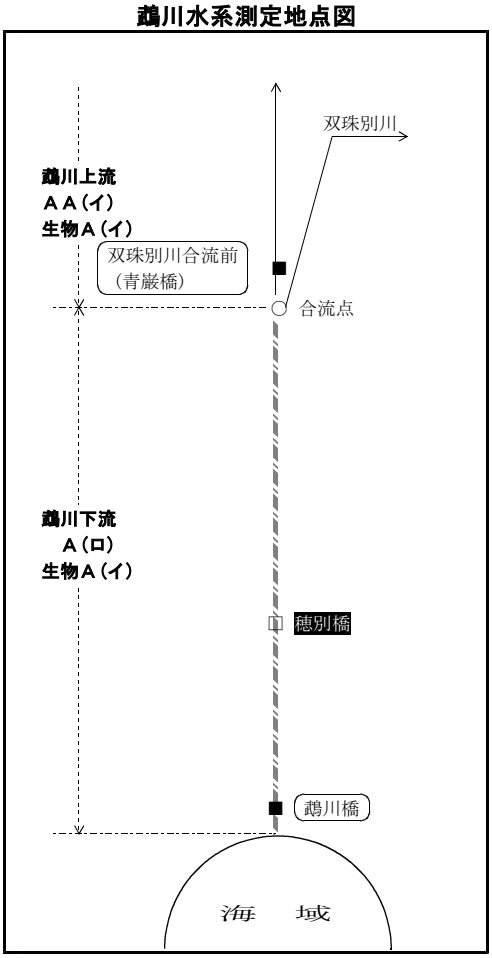

厚真川水系測定地点図

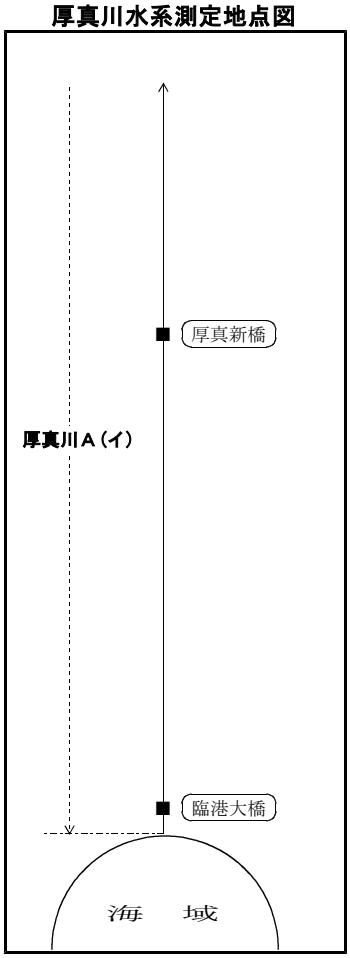

安平川水系測定地点図

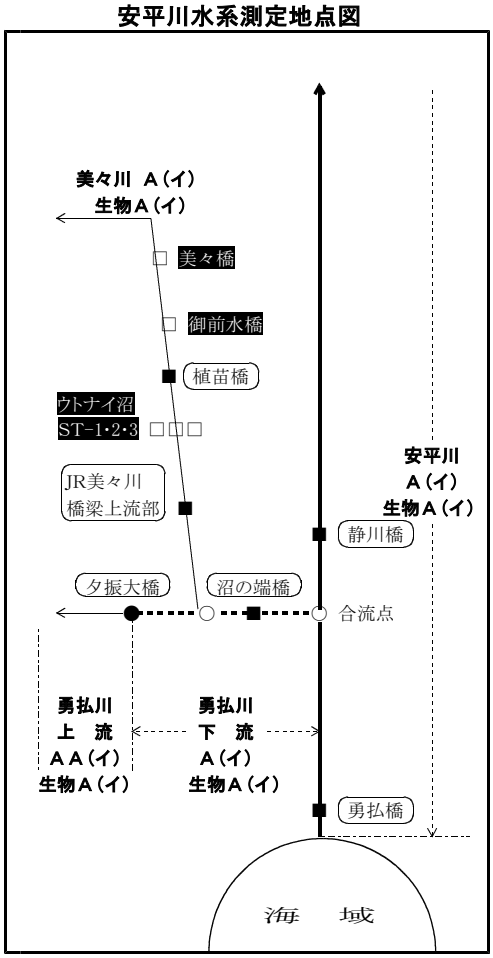

苫小牧幌内川・苫小牧川・小糸魚川・錦多峰川・覚生川・樽前川・別々川水系測定地点図

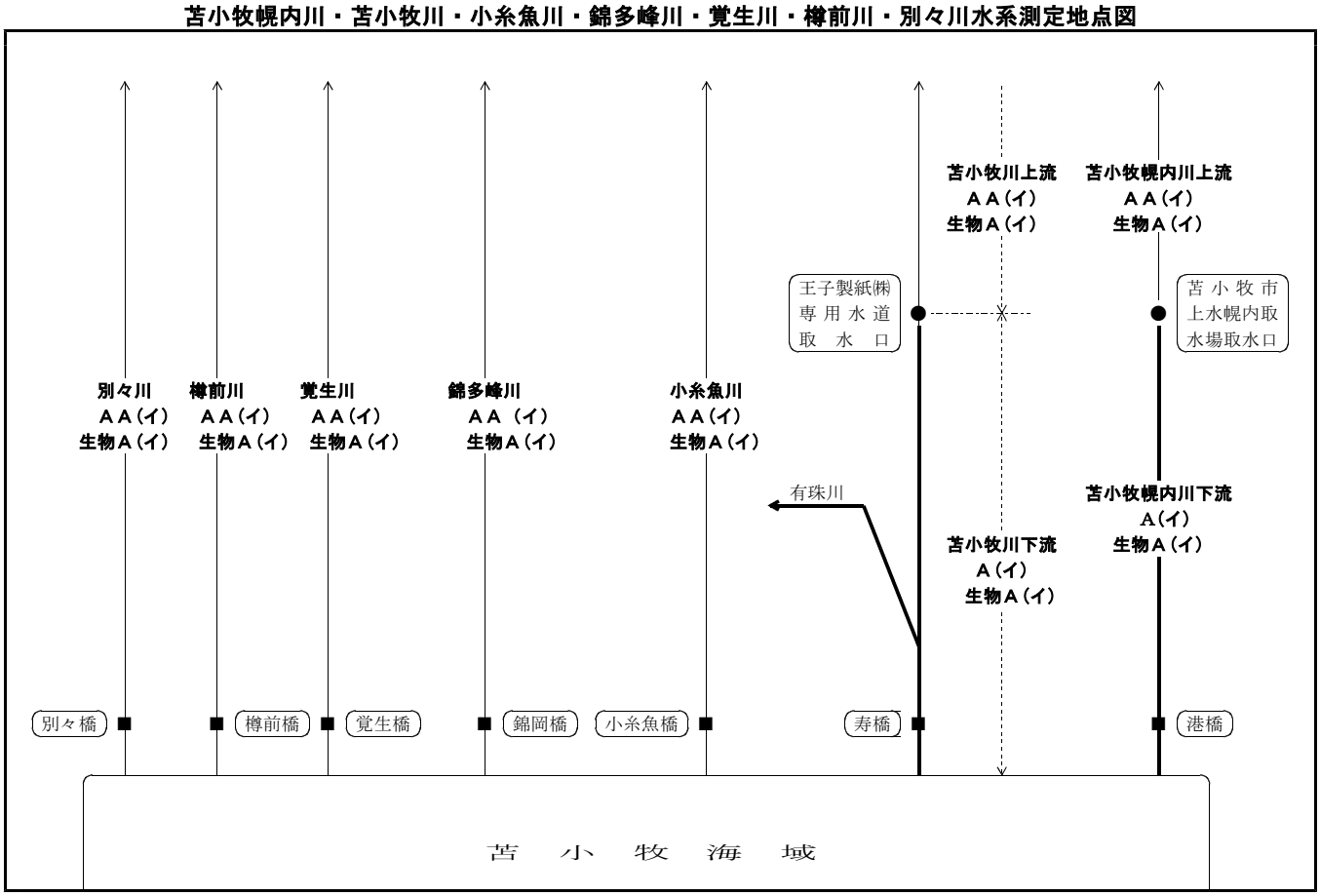

白老川・登別川水系測定地点図

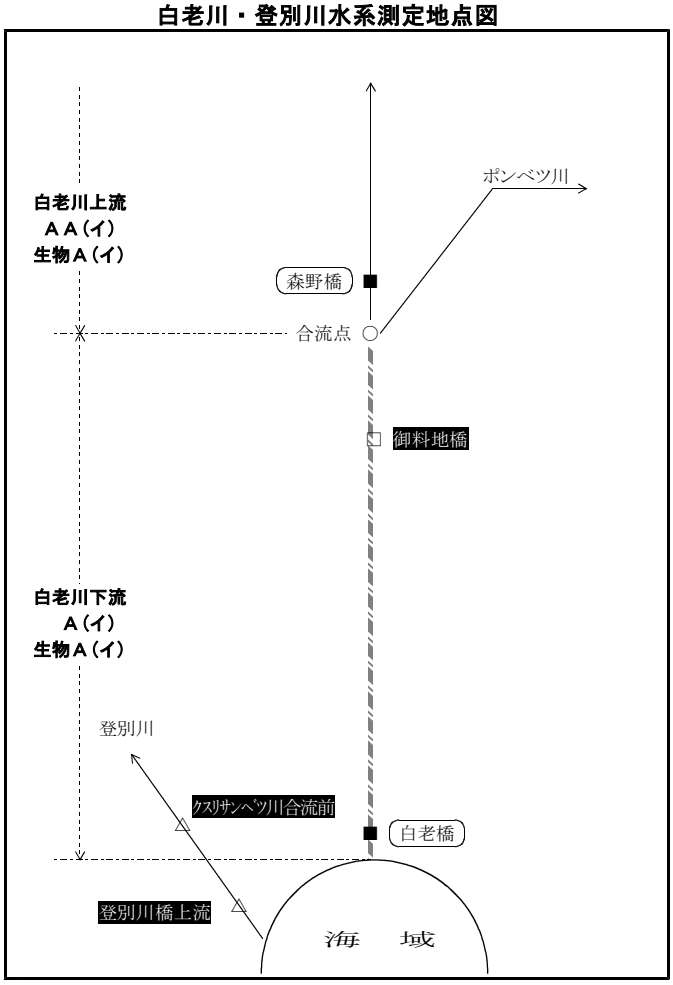

長流川・気門別川水系測定地点図

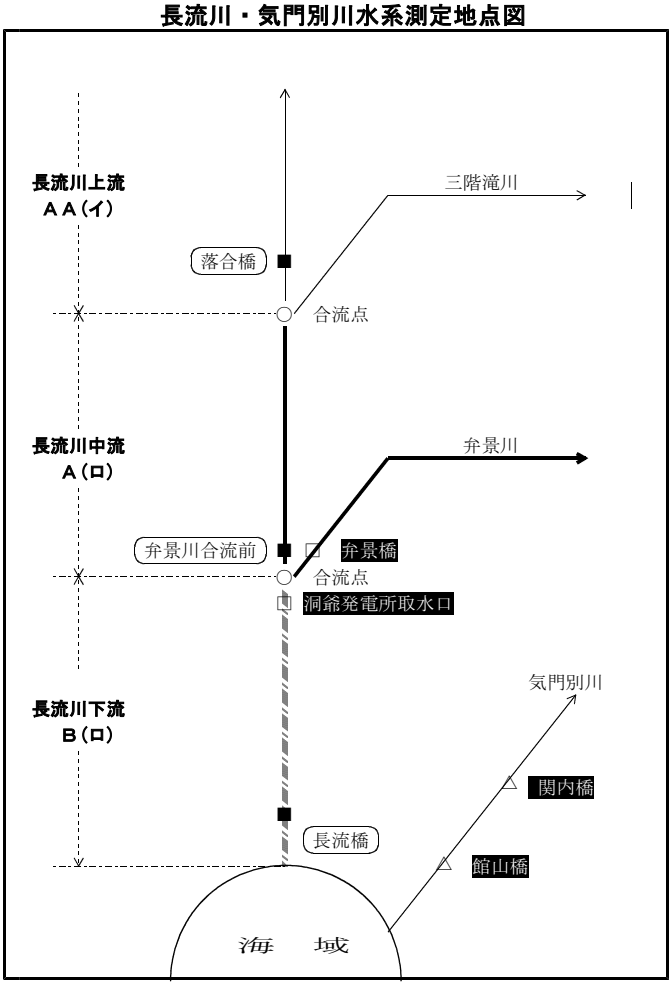

貫気別川・赤川水系測定地点図

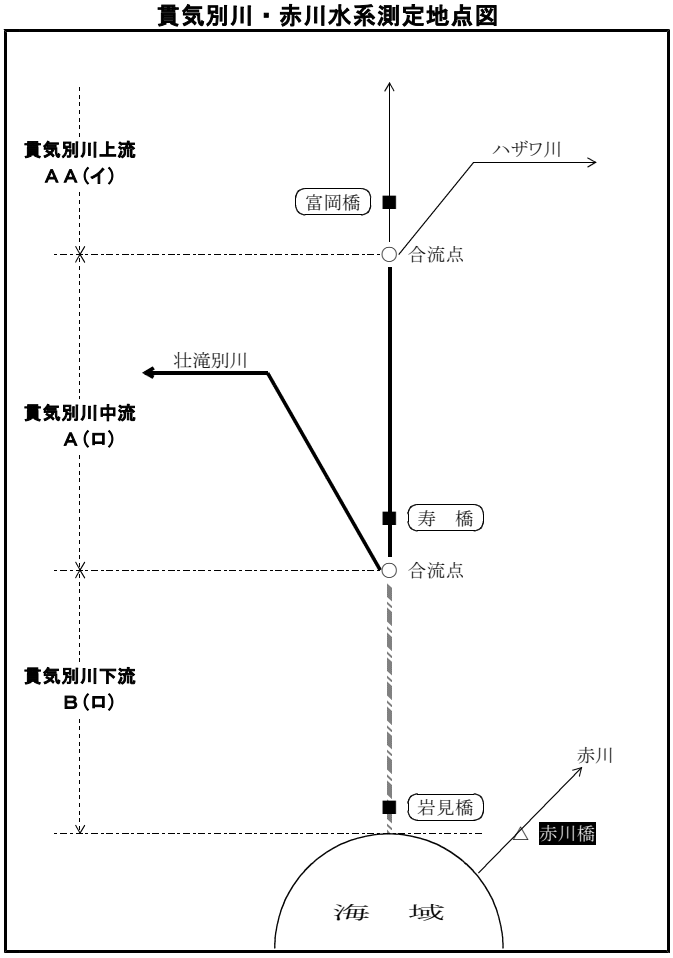

遊楽部川水系測定地点図

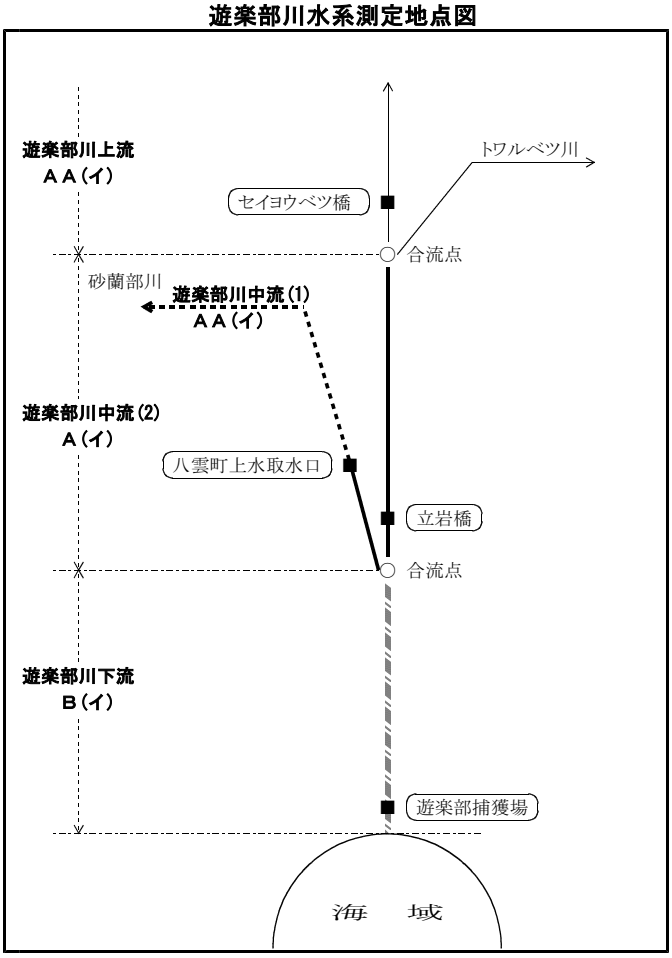

松倉川・汐泊川・亀田川・常盤川・久根別川水系測定地点図

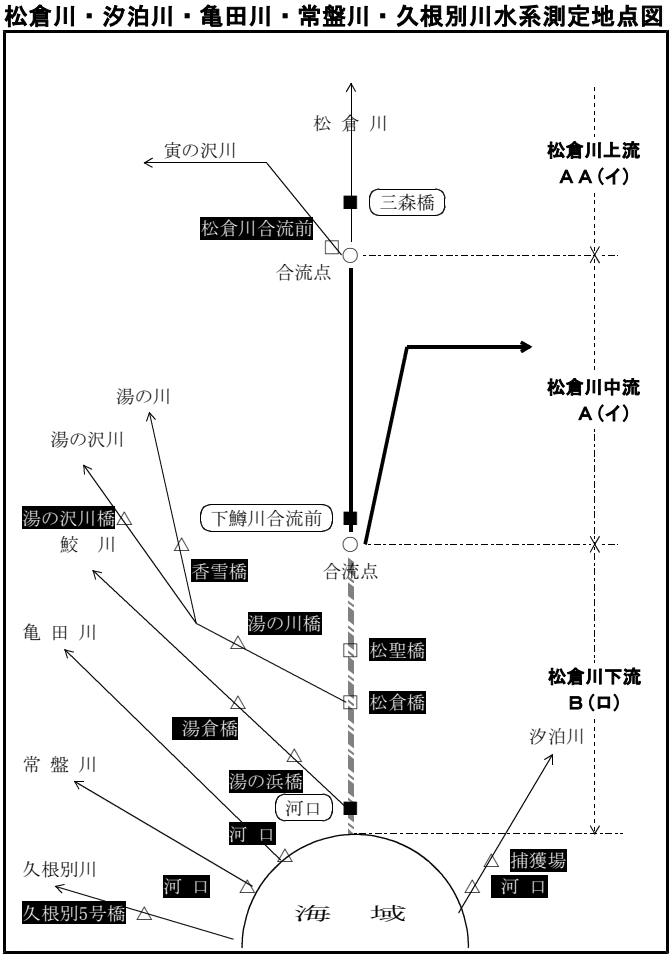

折戸川・新世川・矢尻川水系測定地点図

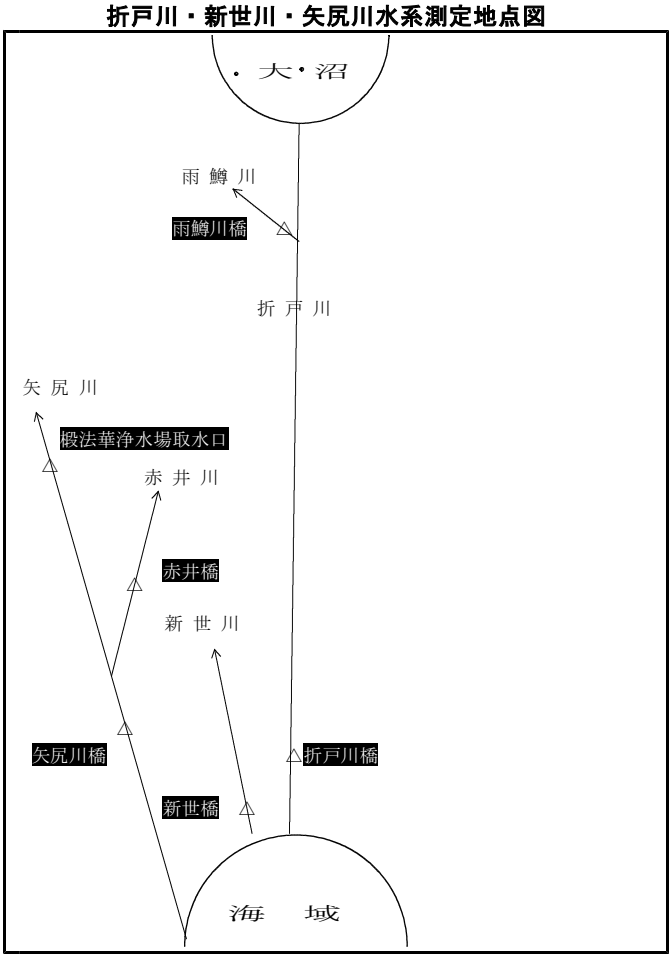

石崎川・天の川水系測定地点図

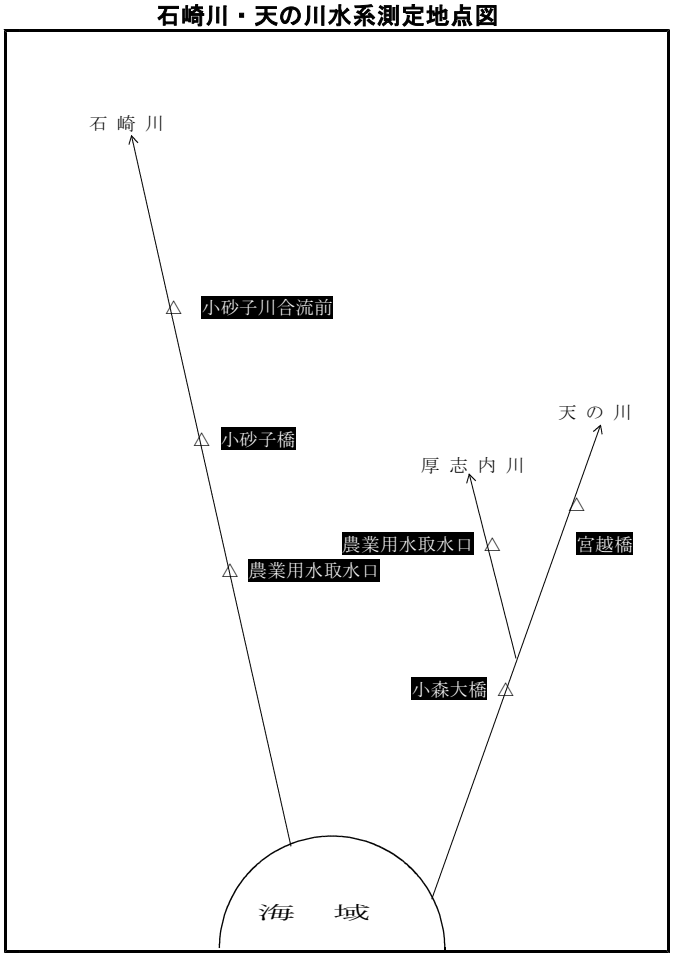

後志利別川水系測定地点図

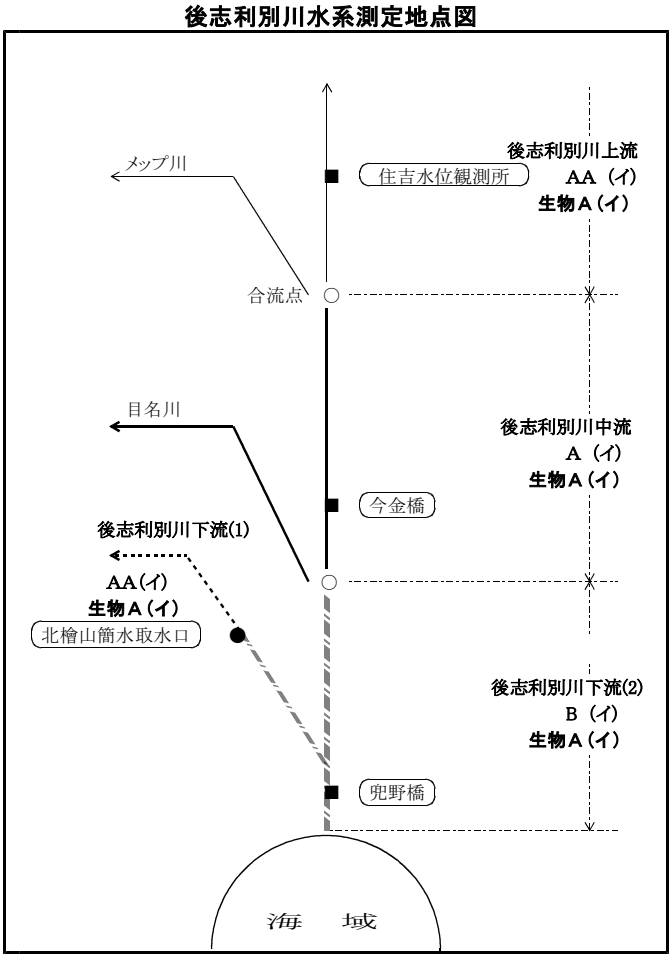

尻別川・堀株川水系測定地点図

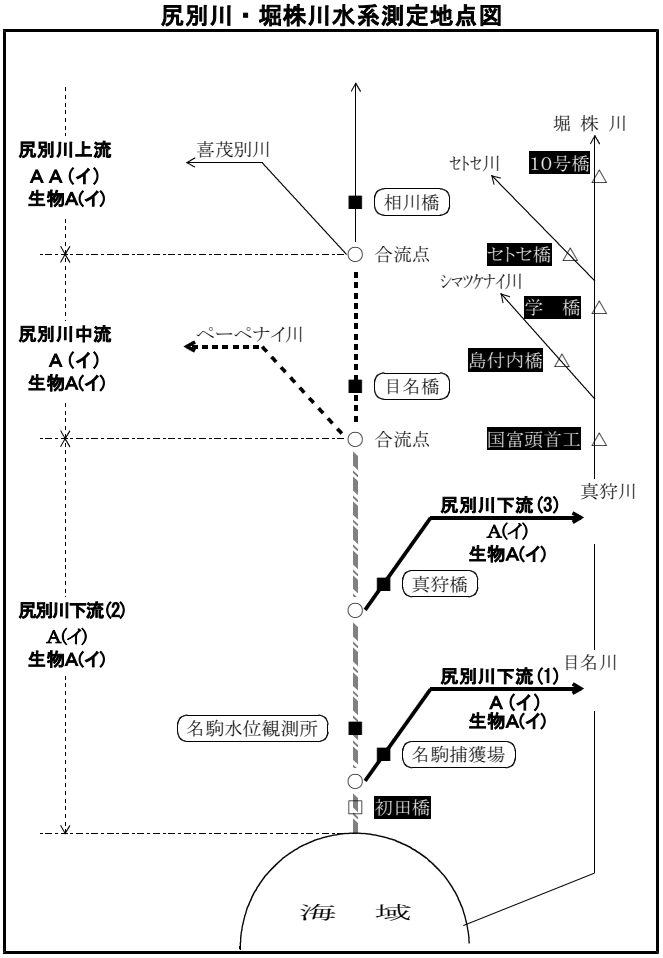
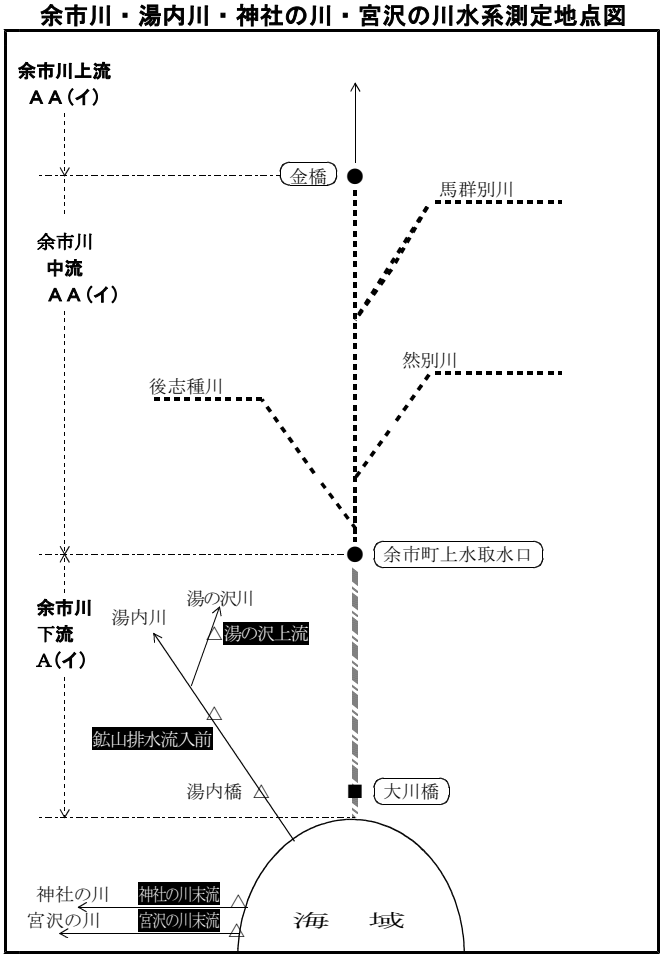
余市川・湯内川・神社の川・宮沢の川水系測定地点図