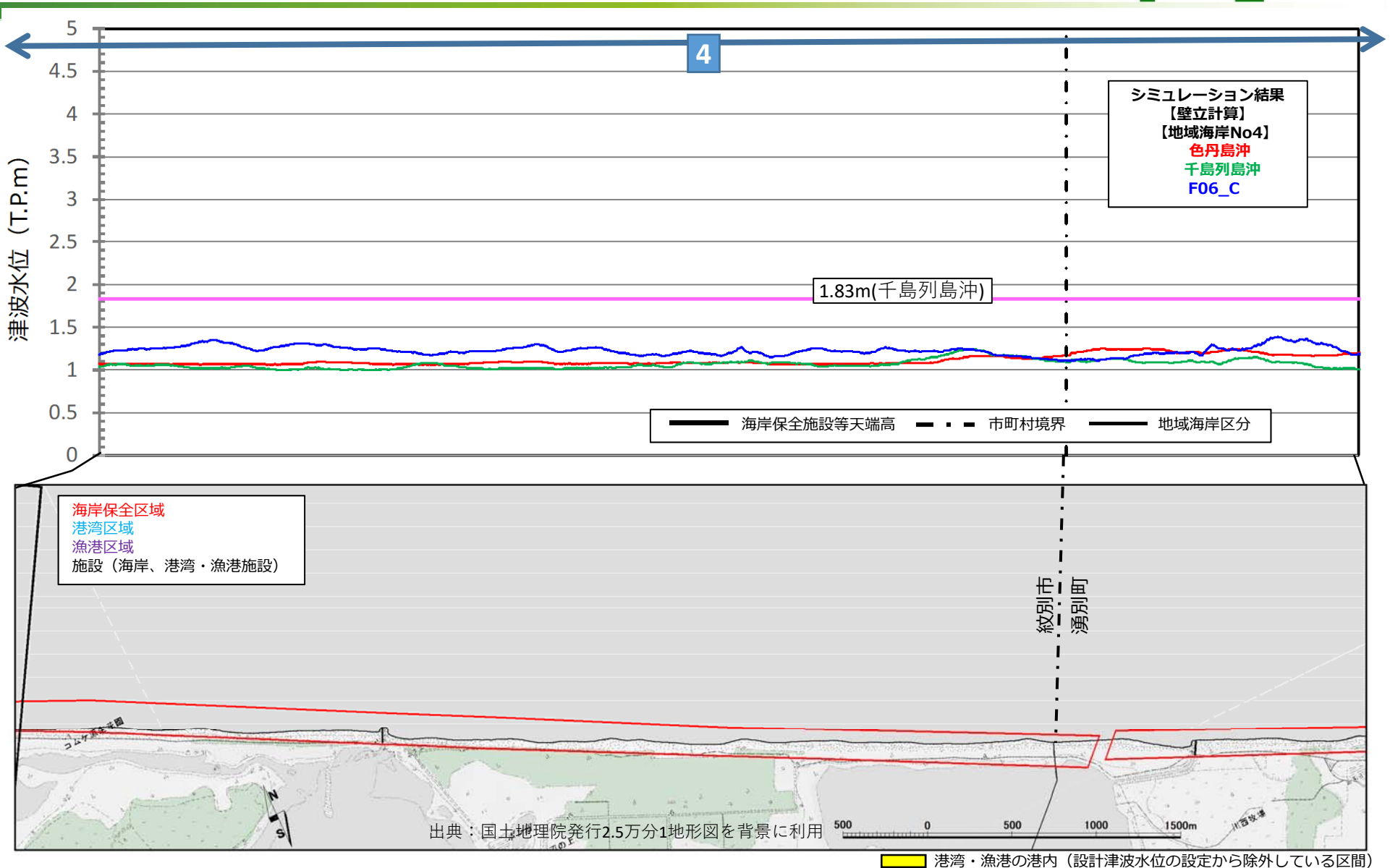
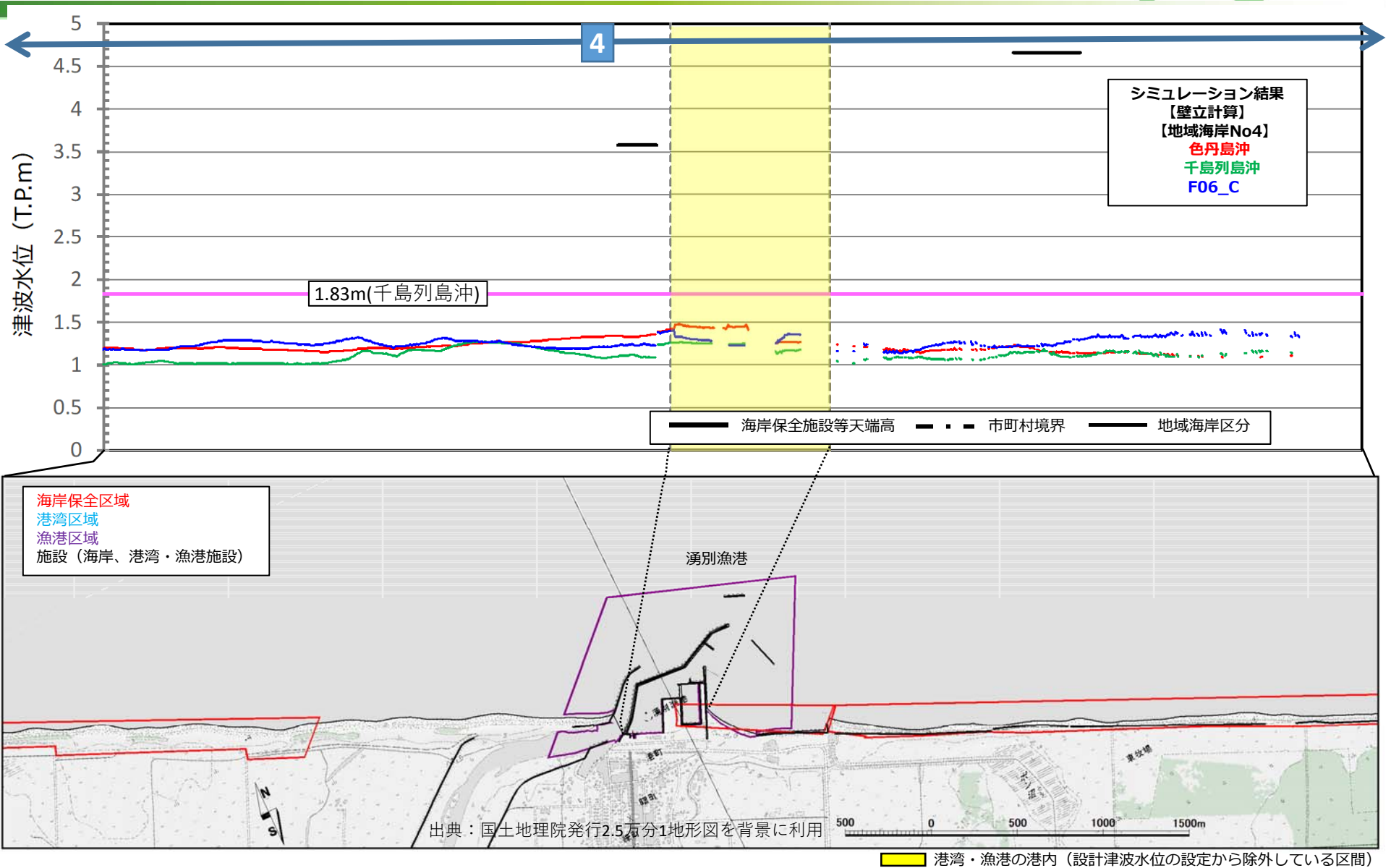


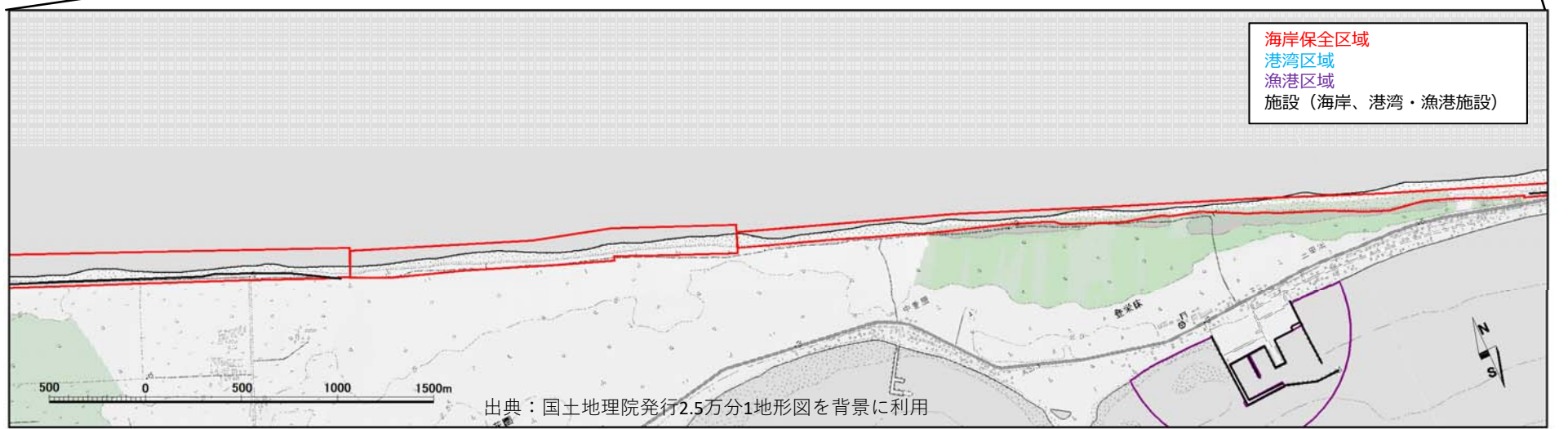
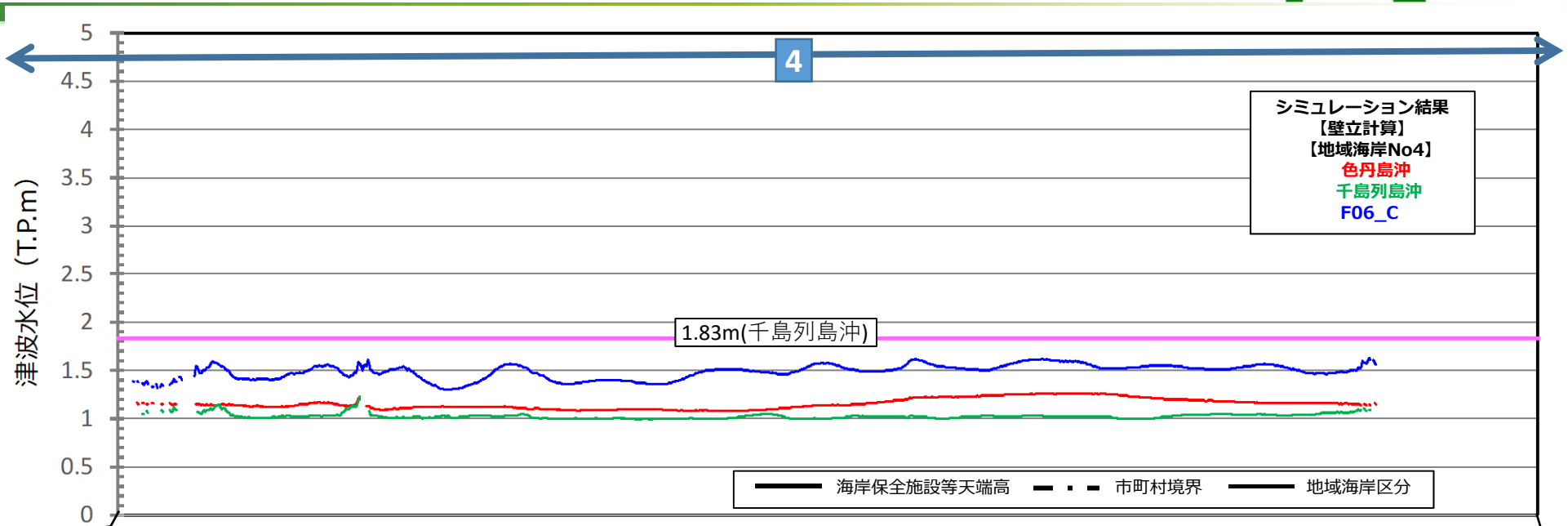
# 地域海岸No4【拡大図】 7/10



# 地域海岸No4 【拡大図】 8/10

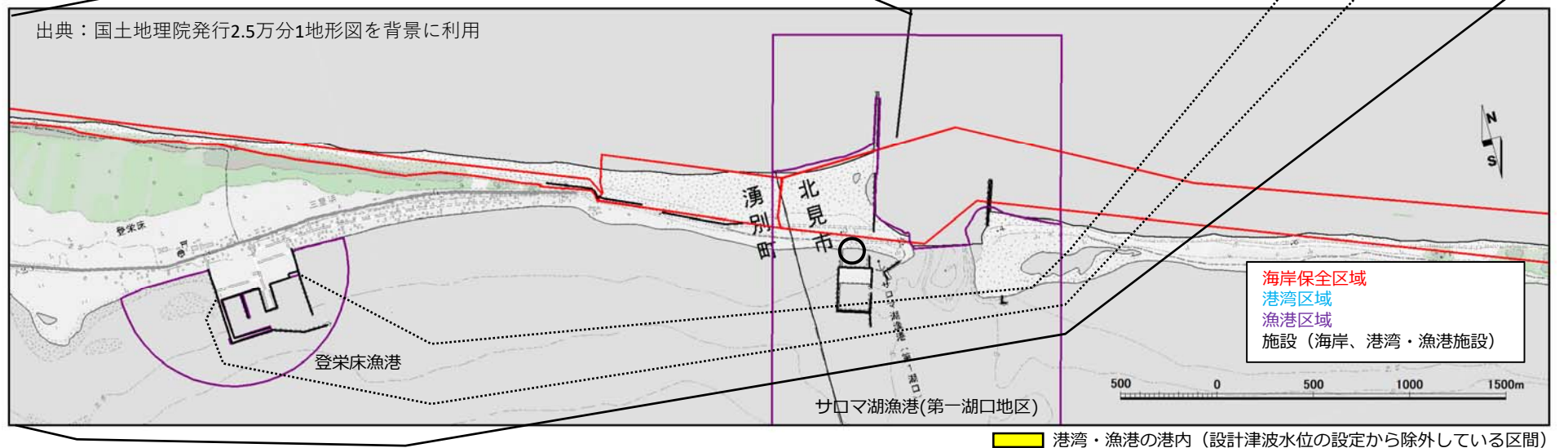
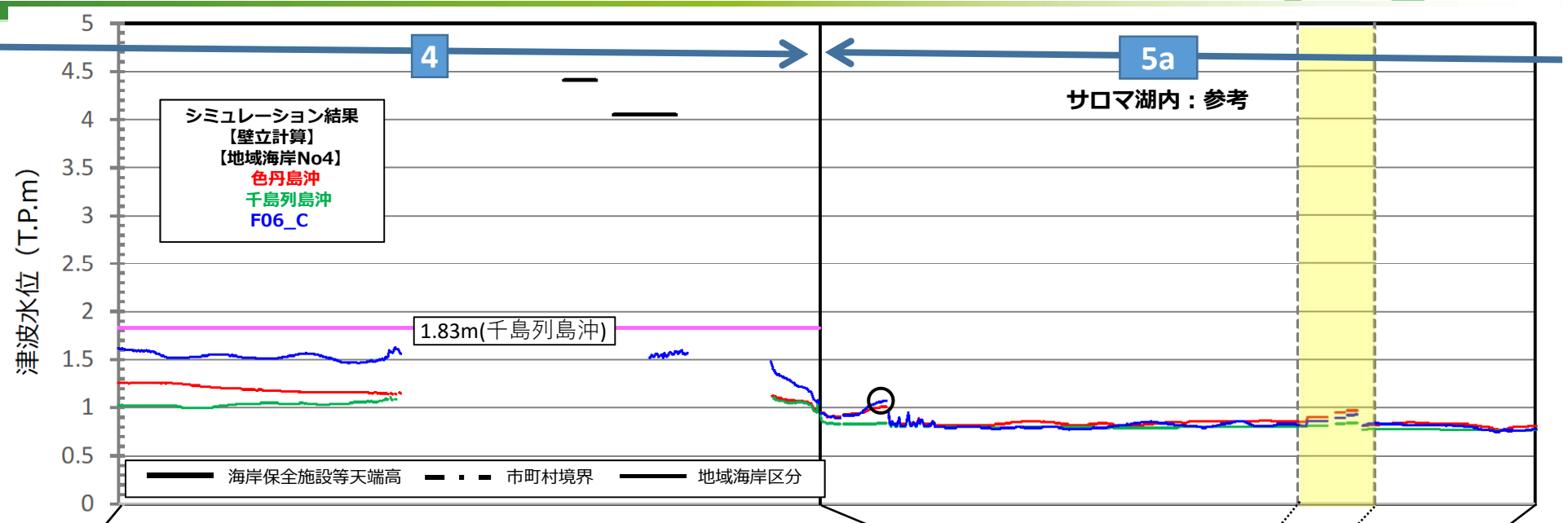


# 地域海岸No4 【拡大図】 9/10




港湾・漁港の港内 (設計津波水位の設定から除外している区間)

# 地域海岸No4 【拡大図】 10/10

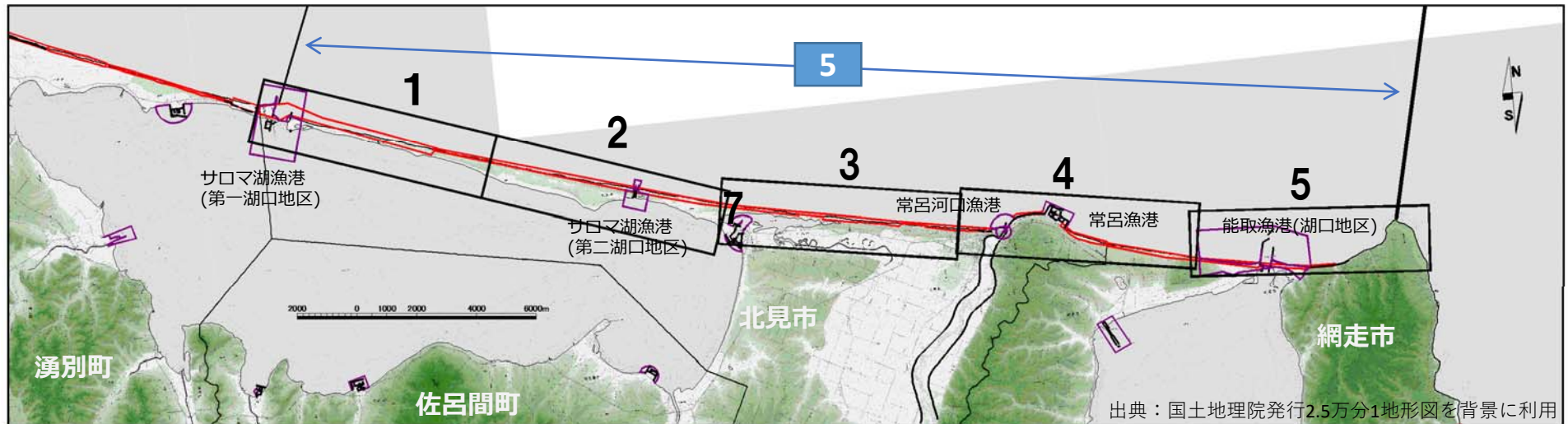


# 地域海岸No5 【全体図】



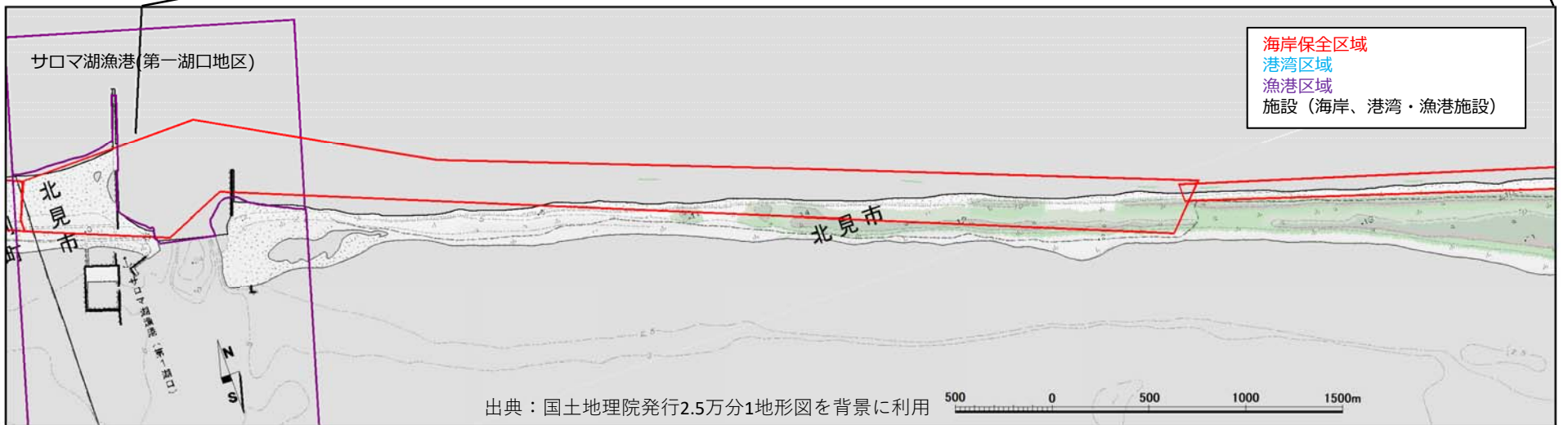
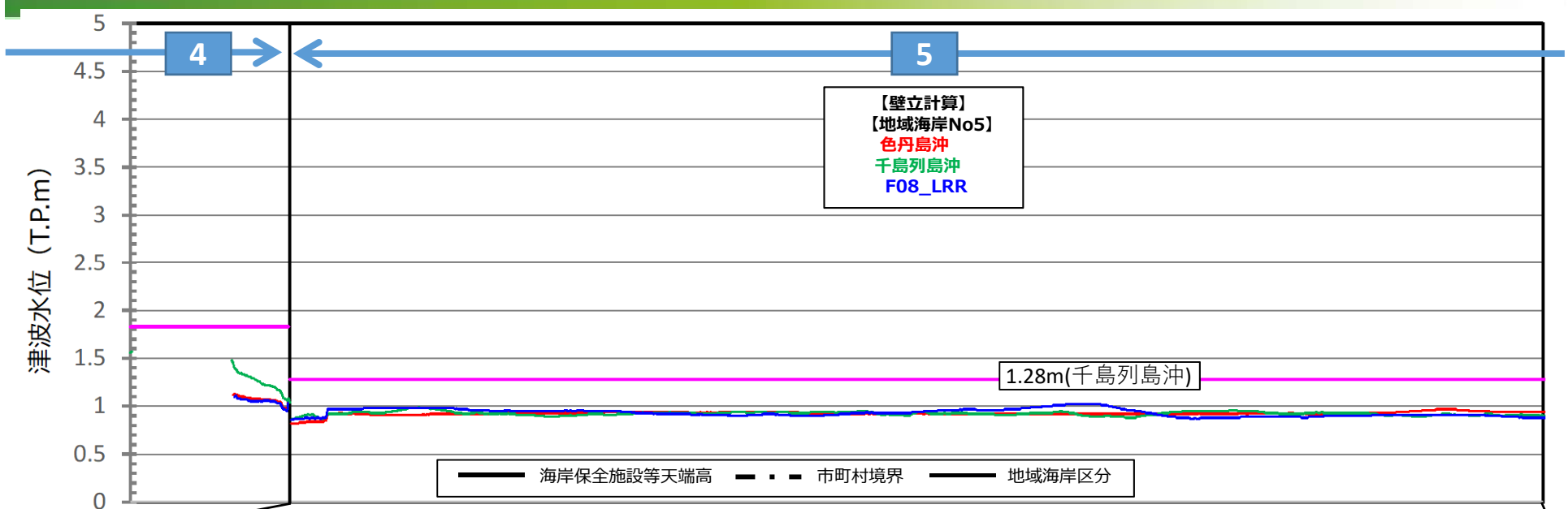
港湾・漁港の港内(設計津波水位の設定から除外している区間)

# 地域海岸No5 拡大図：索引図



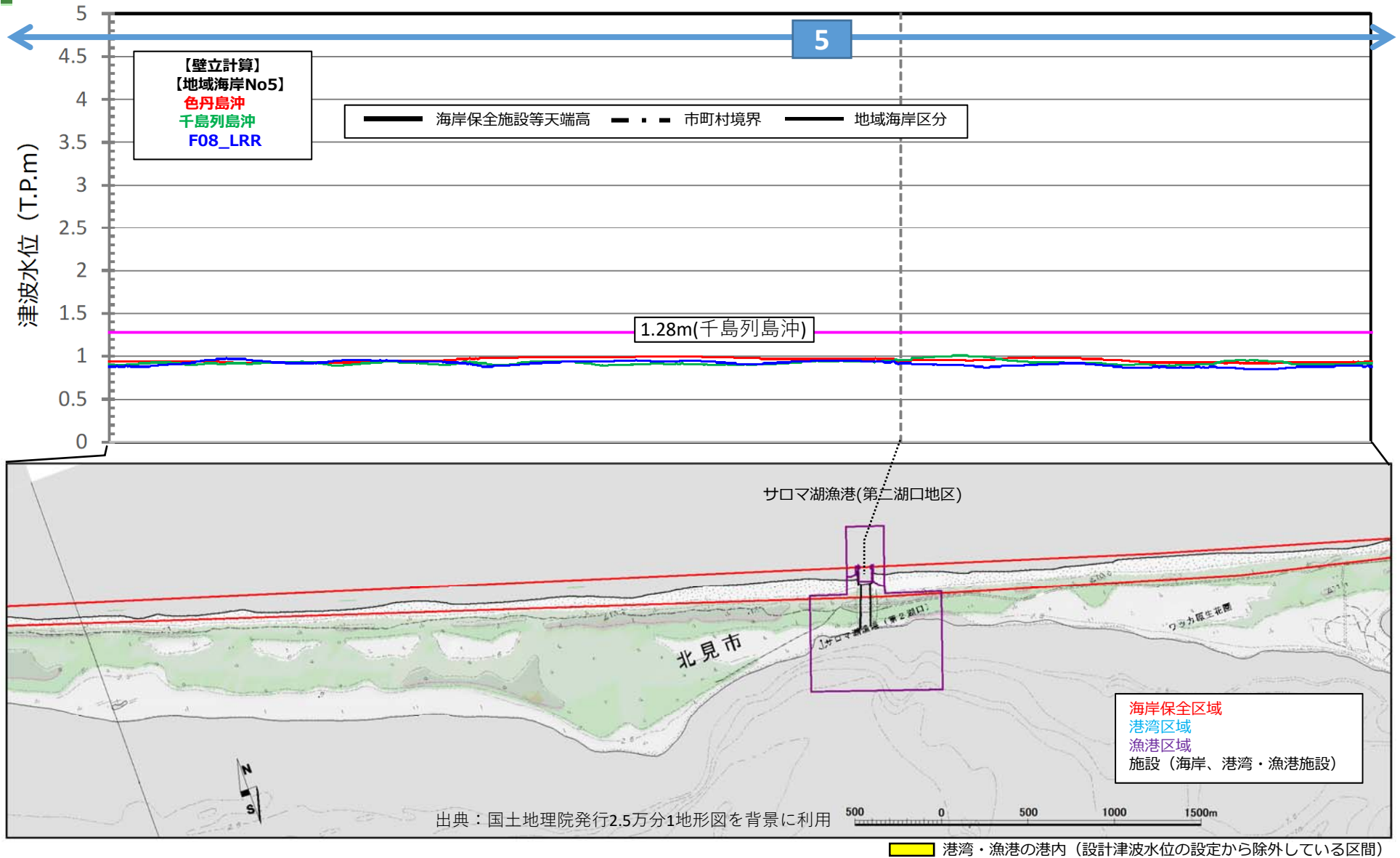
- 海岸保全区域
- 港湾区域
- 漁港区域
- 施設 (海岸、港湾・漁港施設)

# 地域海岸No5【拡大図】 1 / 5



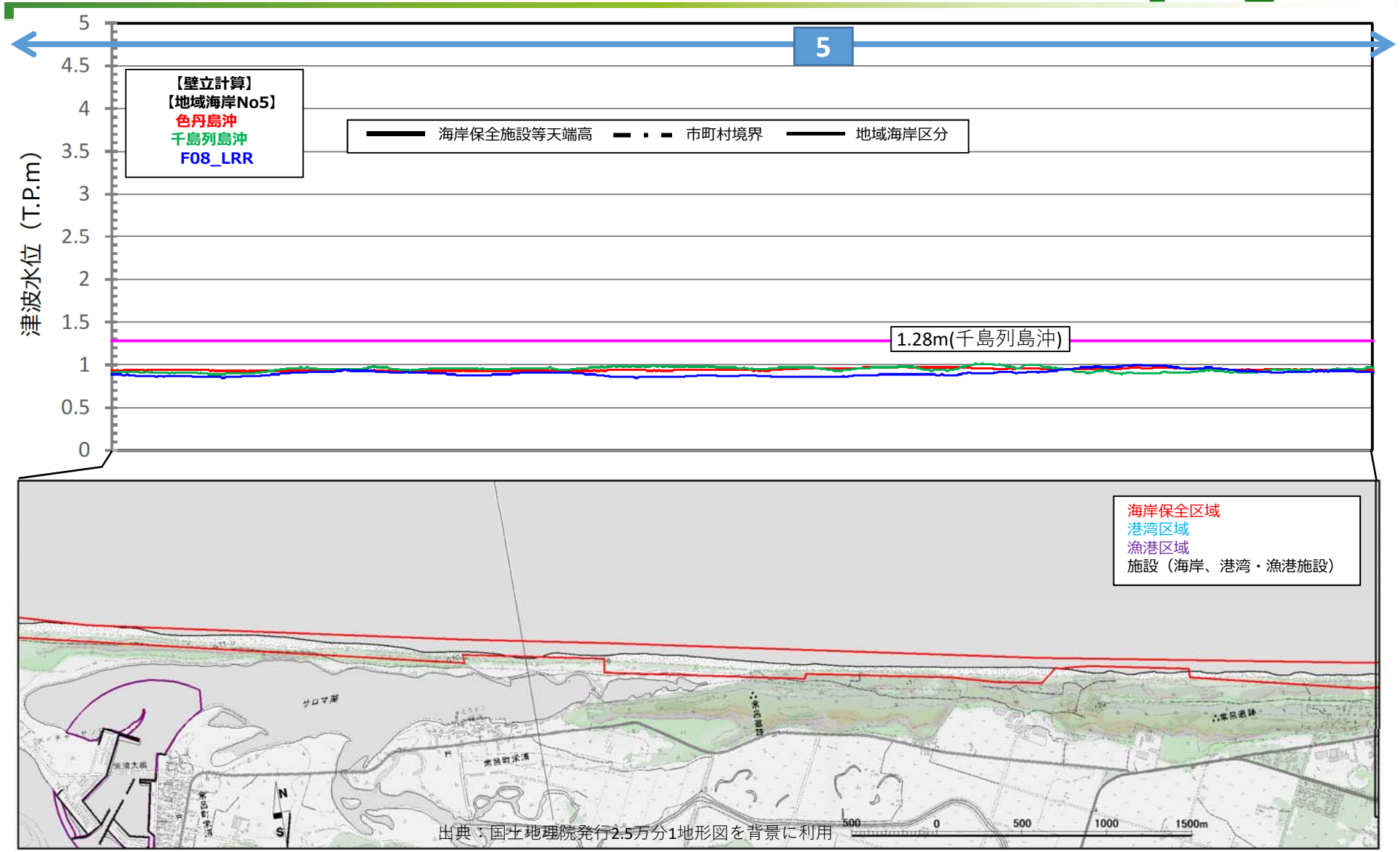
港湾・漁港の港内 (設計津波水位の設定から除外している区間)

# 地域海岸No5【拡大図】 2/5





# 地域海岸No5【拡大図】 3/5

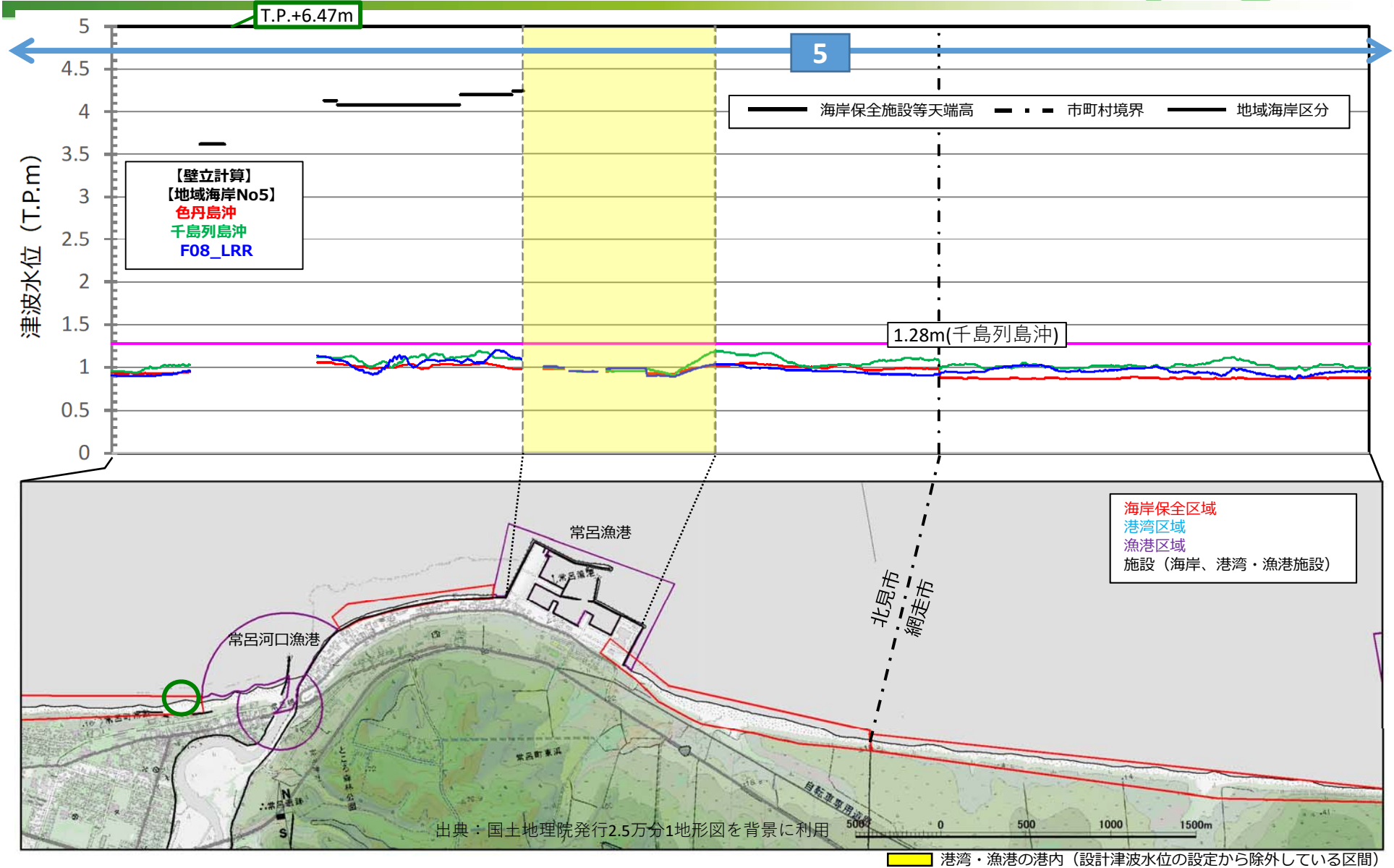


出典：国土地理院発行2.5万分1地形図を背景に利用

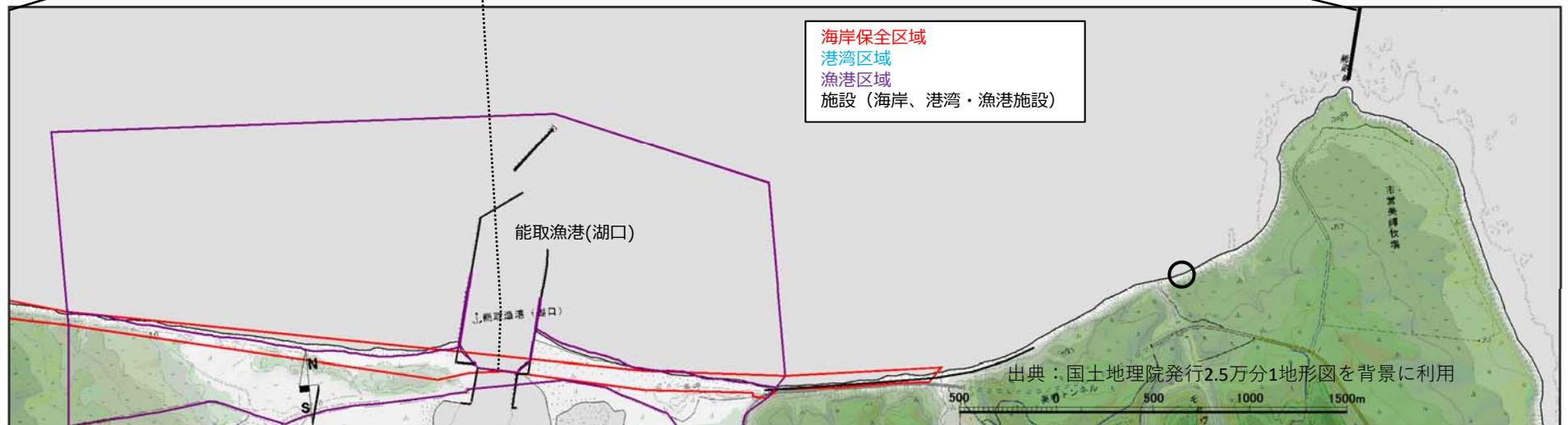
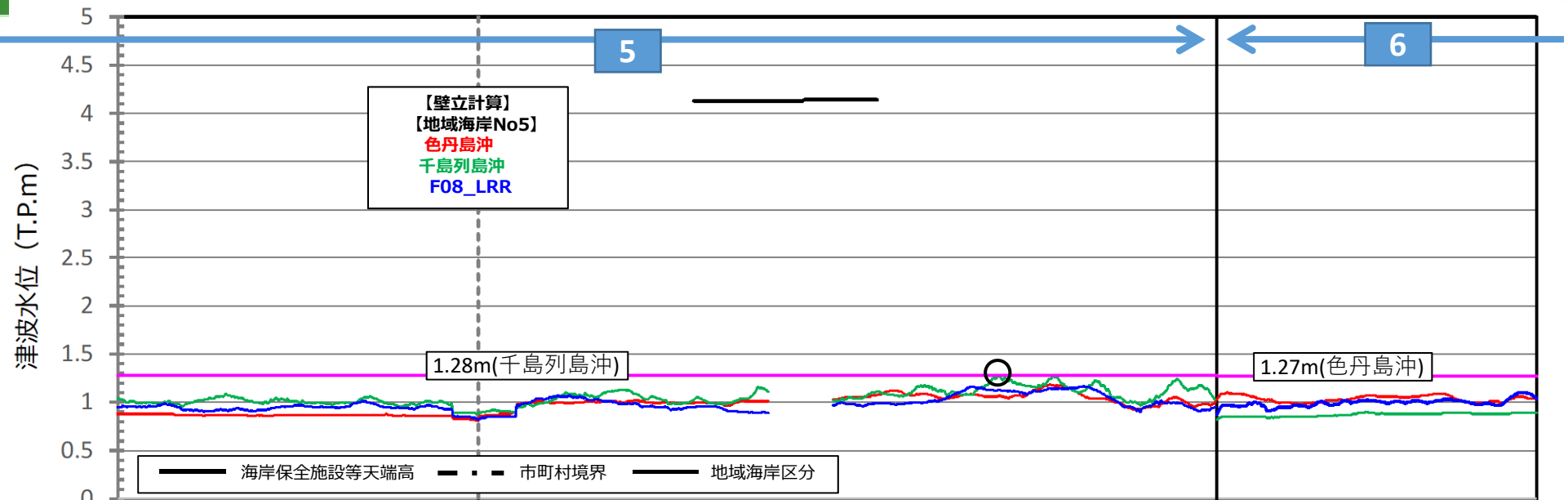
港湾・漁港の港内（設計津波水位の設定から除外している区間）

# 地域海岸No5【拡大図】 4/5

地域海岸の代表的な天端高

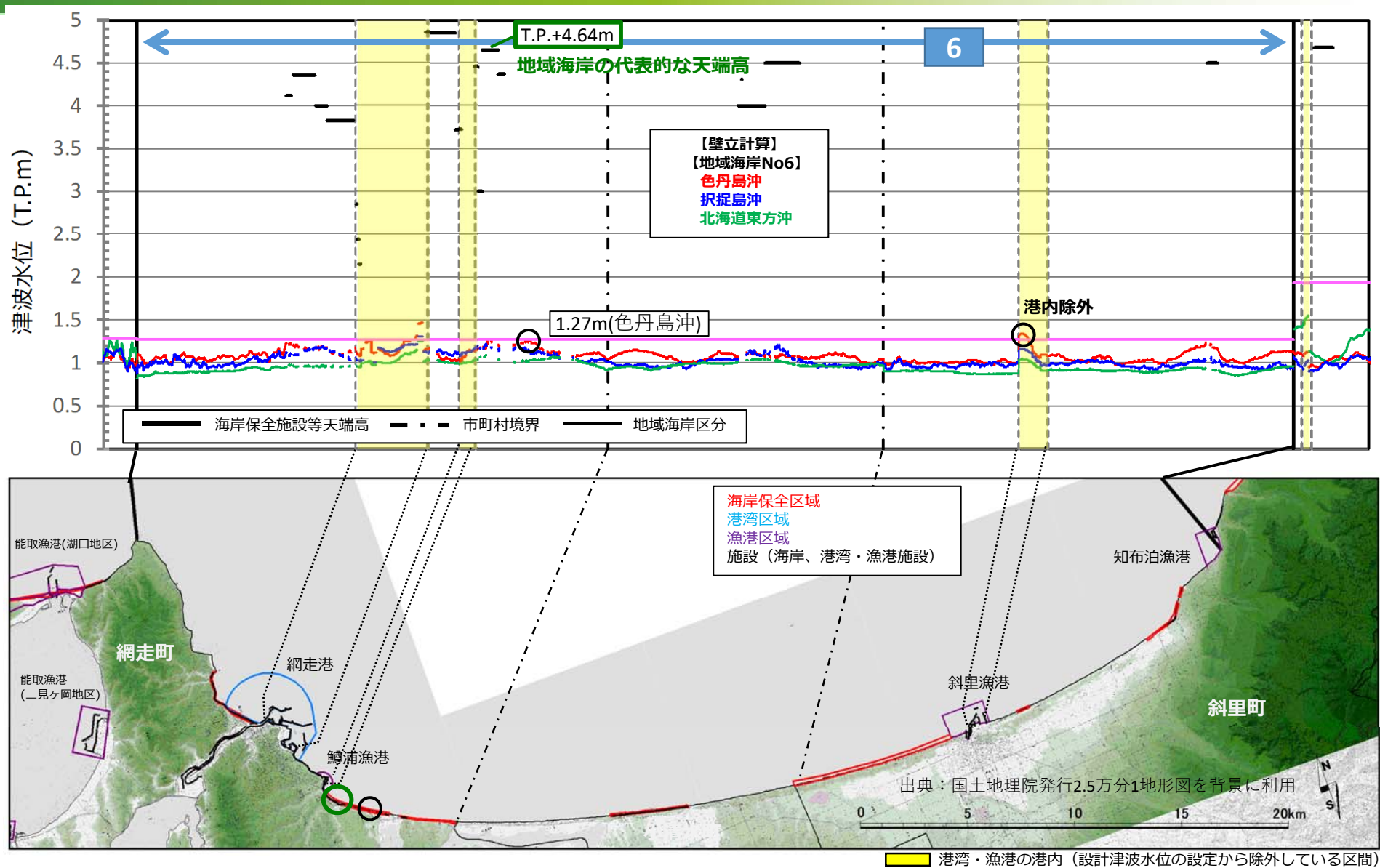


# 地域海岸No5【拡大図】 5/5

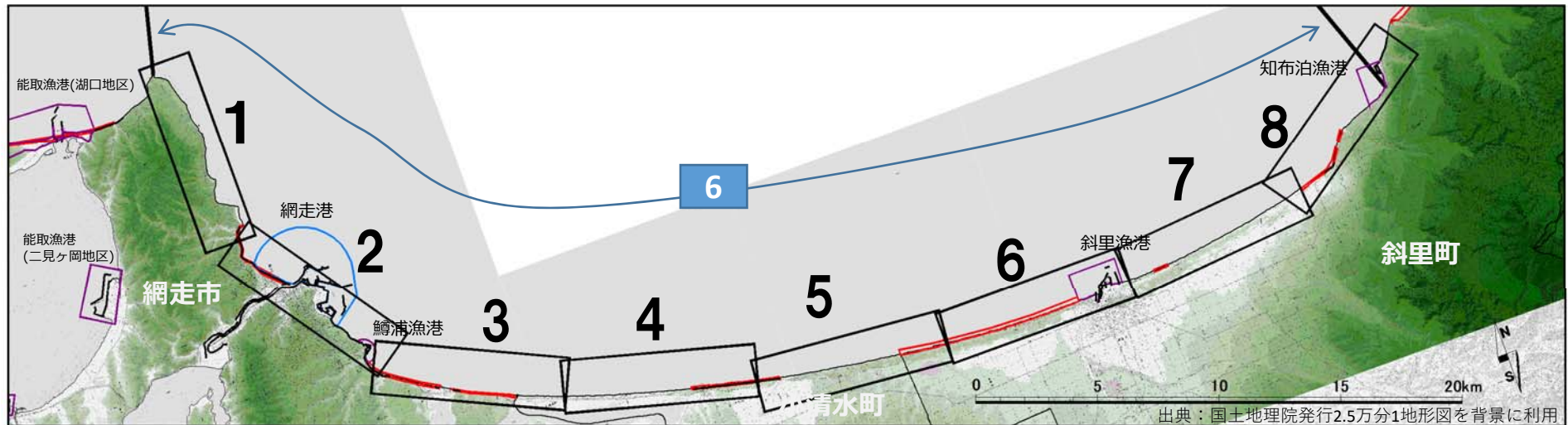


港湾・漁港の港内 (設計津波水位の設定から除外している区間)

# 地域海岸No6 【全体図】

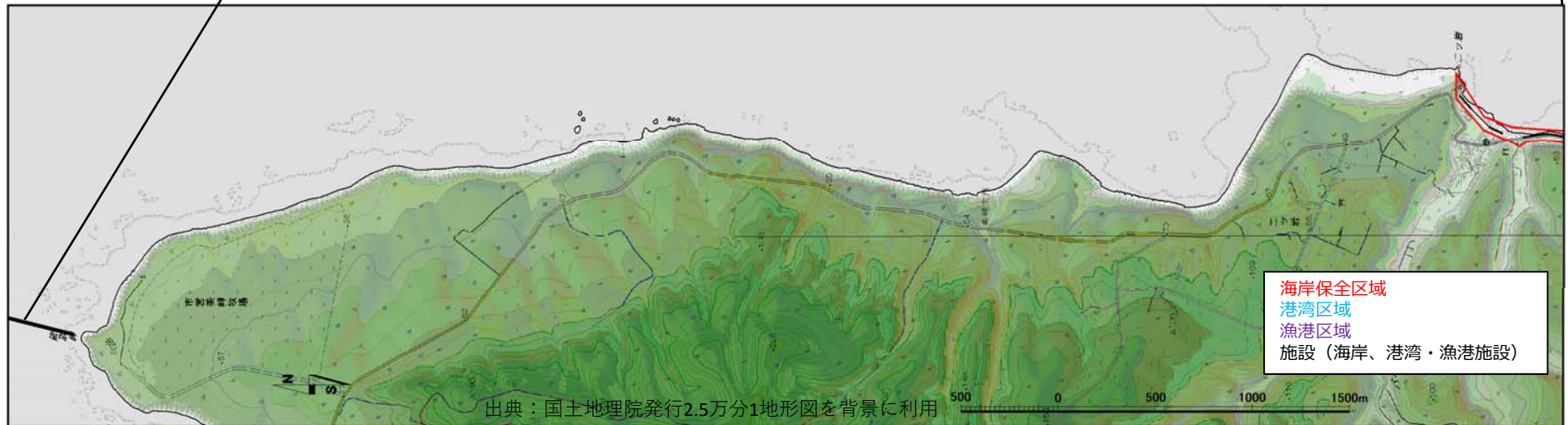
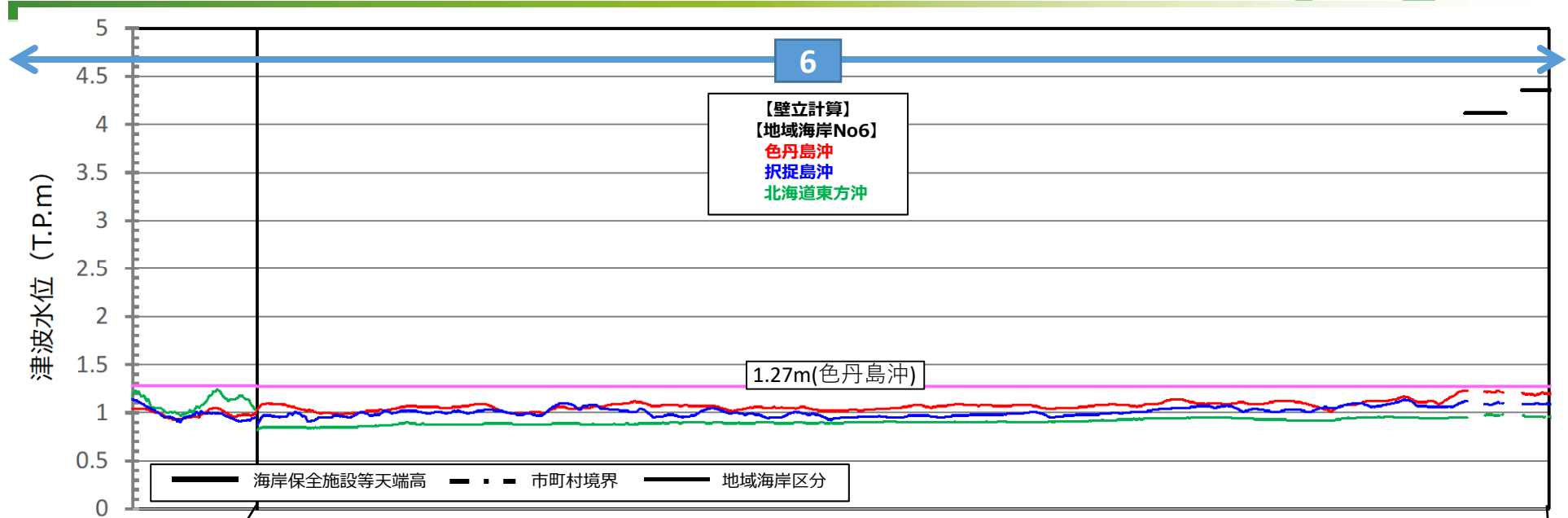


# 地域海岸No6 拡大図：索引図



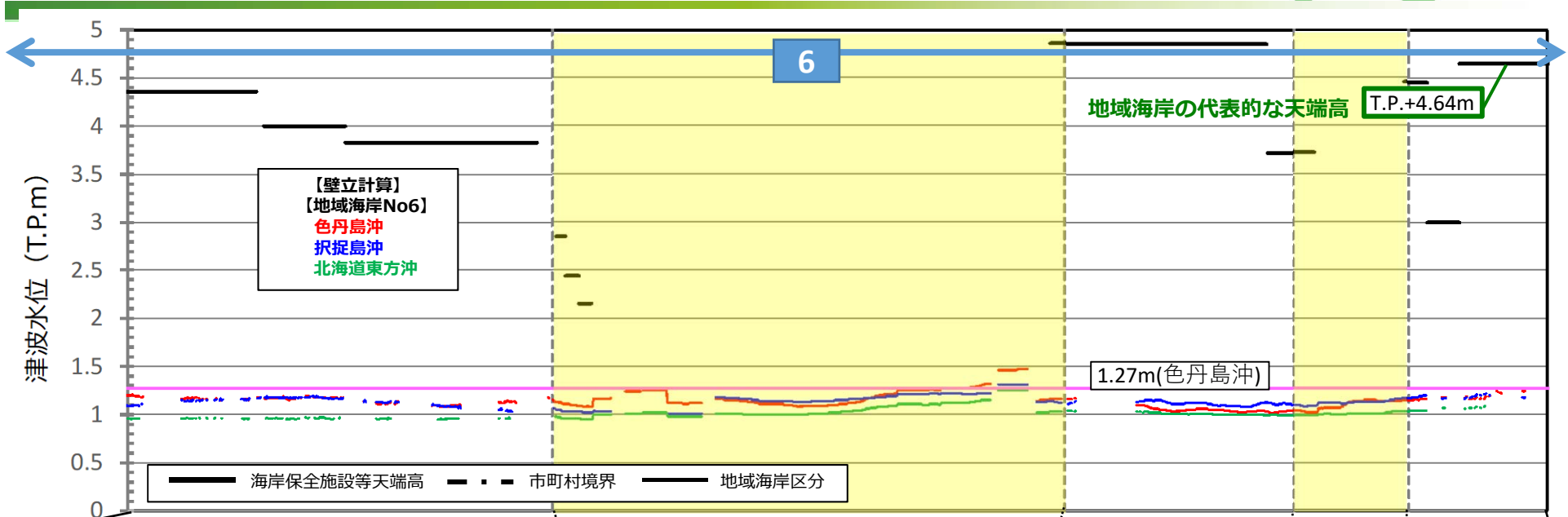
- 海岸保全区域
- 港湾区域
- 漁港区域
- 施設（海岸、港湾・漁港施設）

# 地域海岸No6【拡大図】 1/8



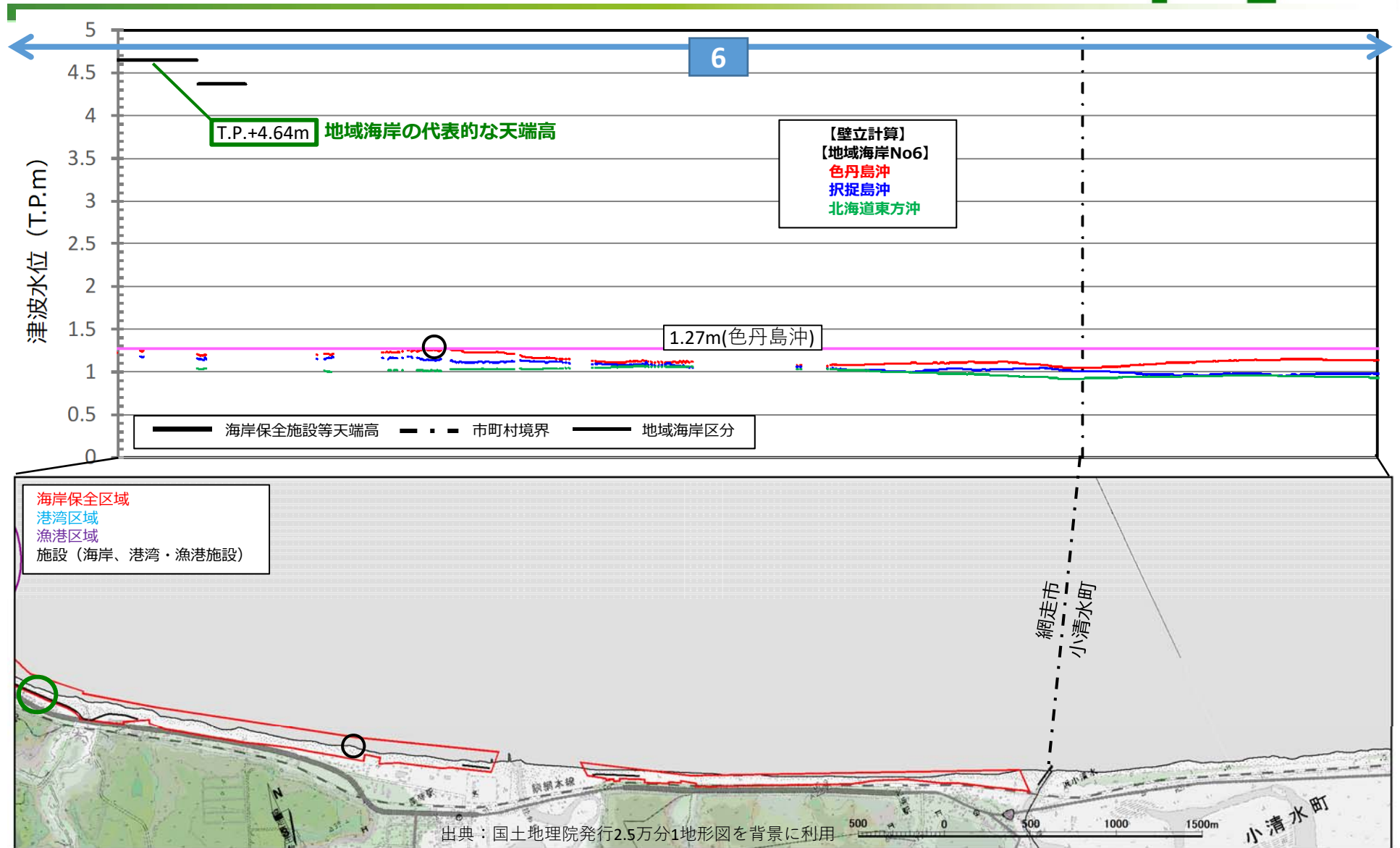
港湾・漁港の港内 (設計津波水位の設定から除外している区間)

# 地域海岸No6【拡大図】 2/8



港湾・漁港の港内（設計津波水位の設定から除外している区間）

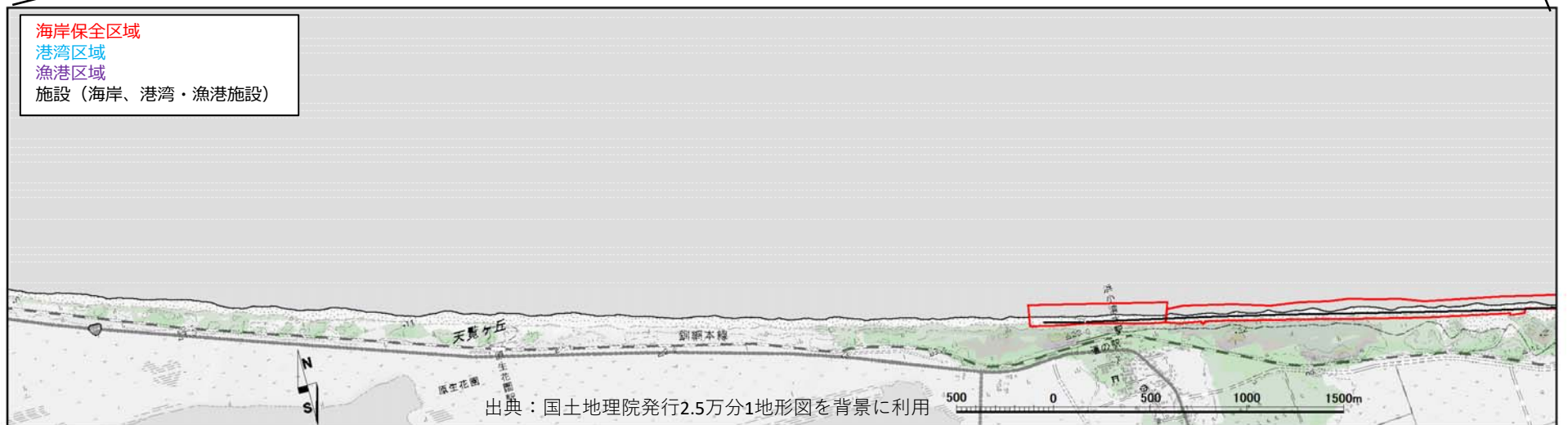
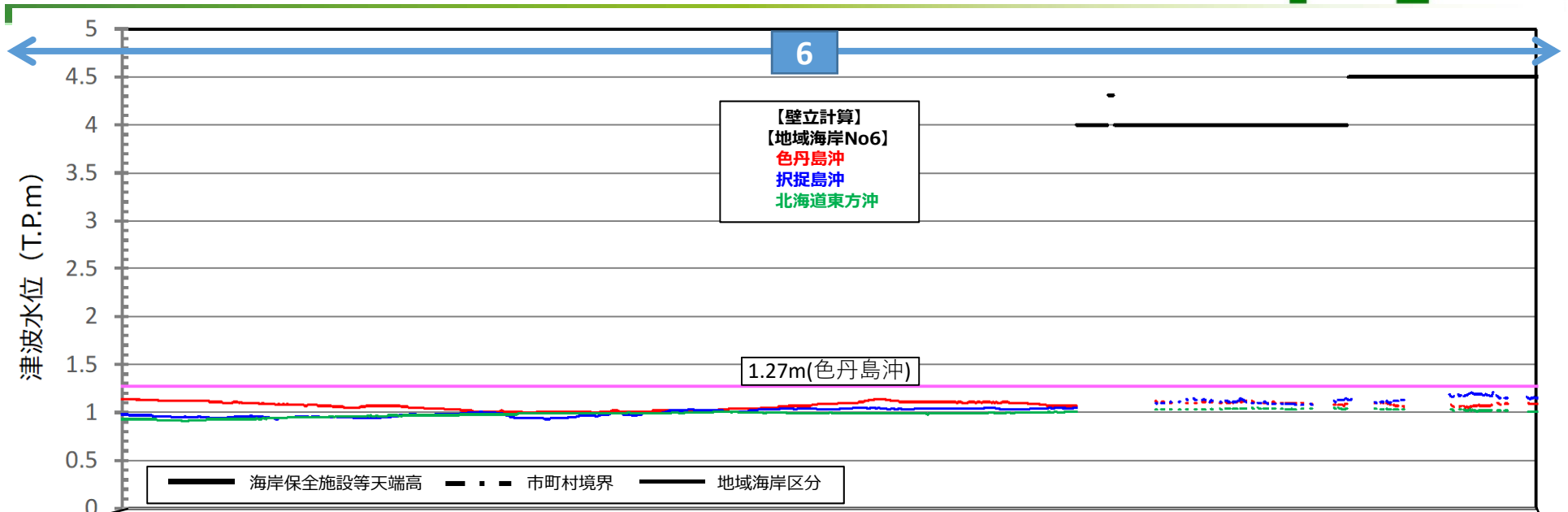
# 地域海岸No6【拡大図】 3/8



港湾・漁港の港内（設計津波水位の設定から除外している区間）

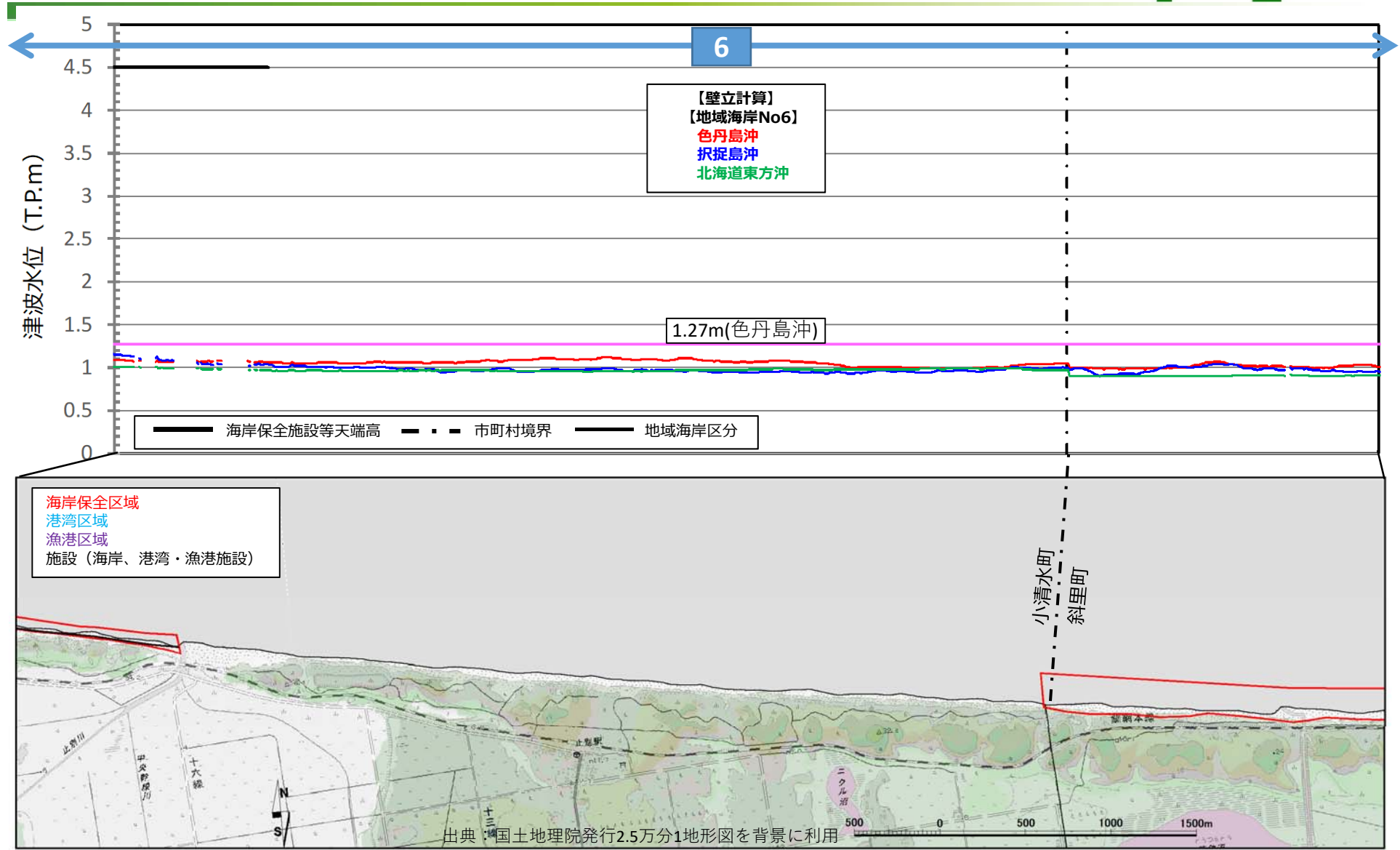


# 地域海岸No6【拡大図】 4/8



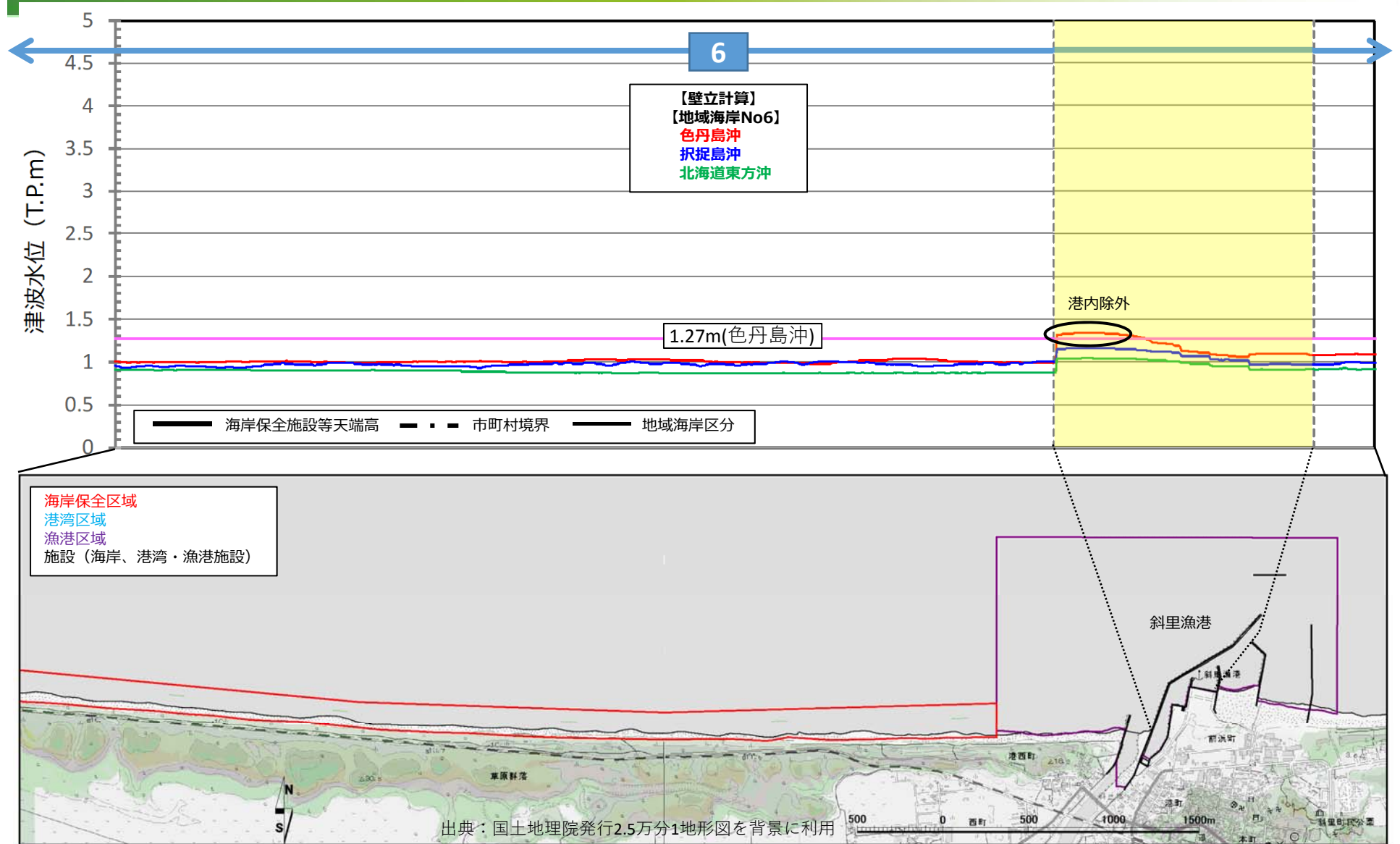
港湾・漁港の港内 (設計津波水位の設定から除外している区間)

# 地域海岸No6【拡大図】 5/8



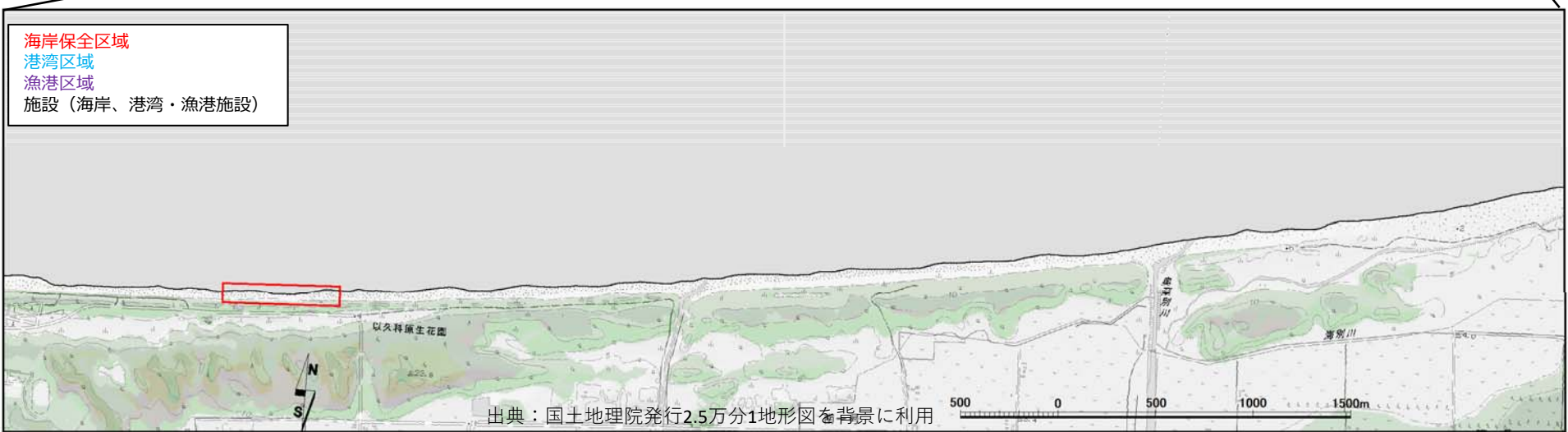
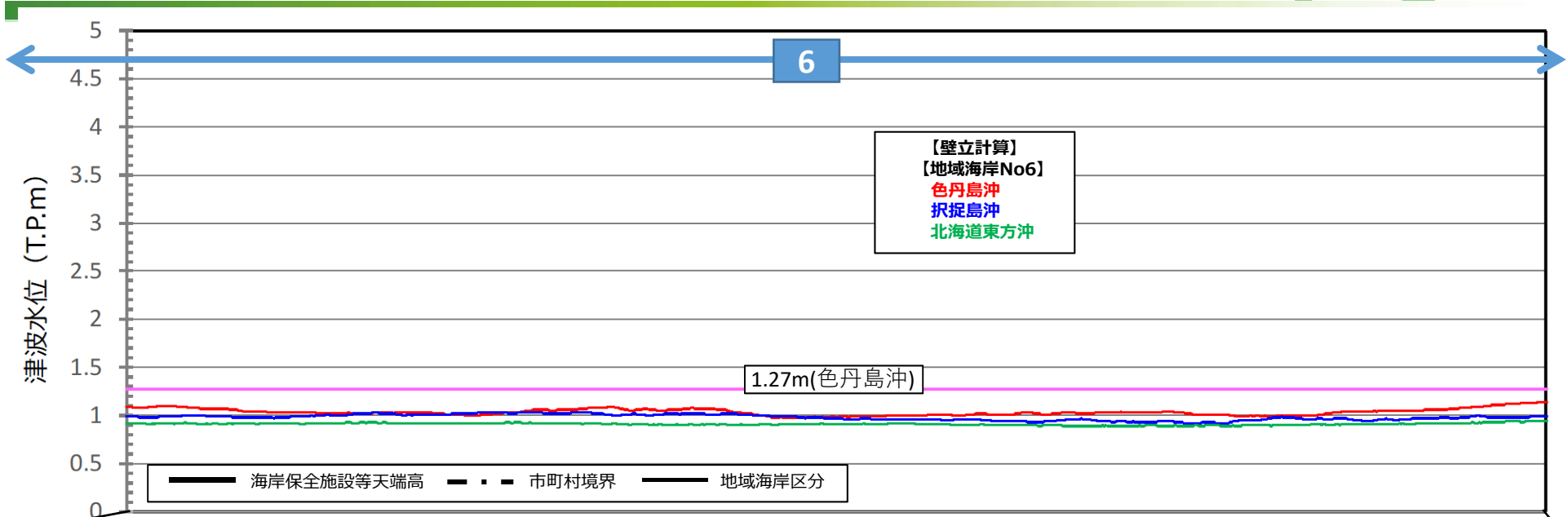
港湾・漁港の港内 (設計津波水位の設定から除外している区間)

# 地域海岸No6【拡大図】 6/8



港湾・漁港の港内（設計津波水位の設定から除外している区間）

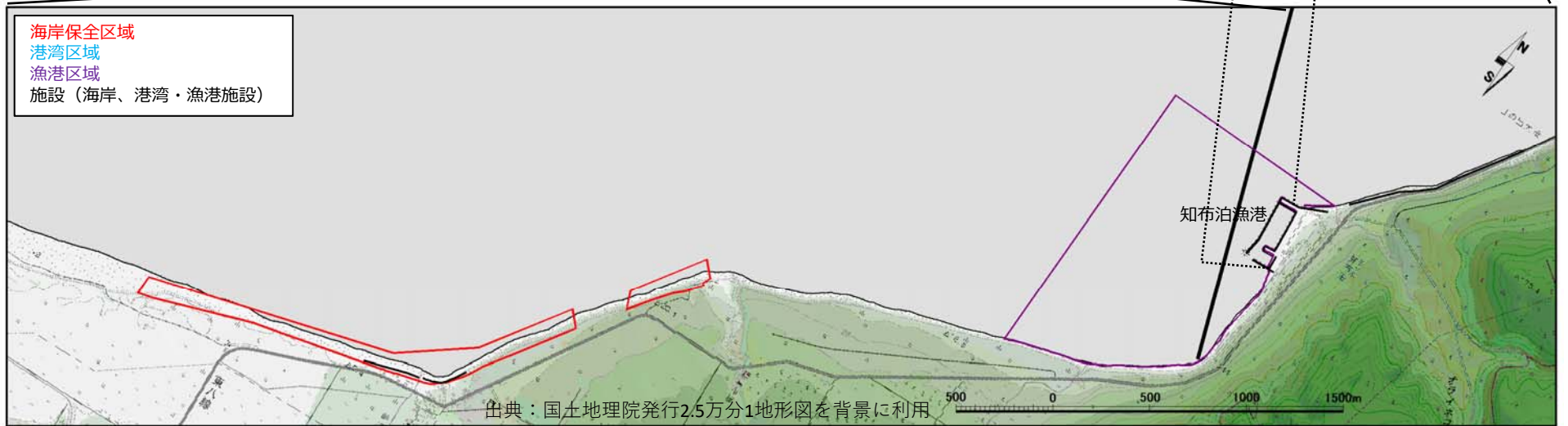
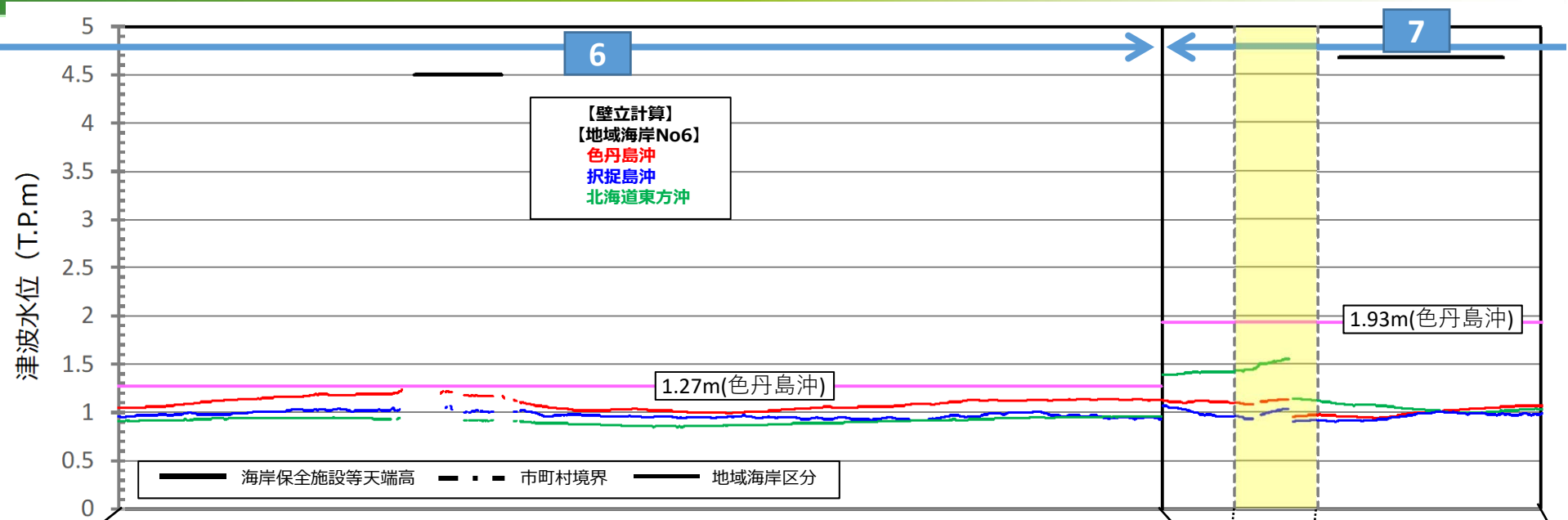
# 地域海岸No6【拡大図】 7/8



出典：国土地理院発行2.5万分1地形図を背景に利用

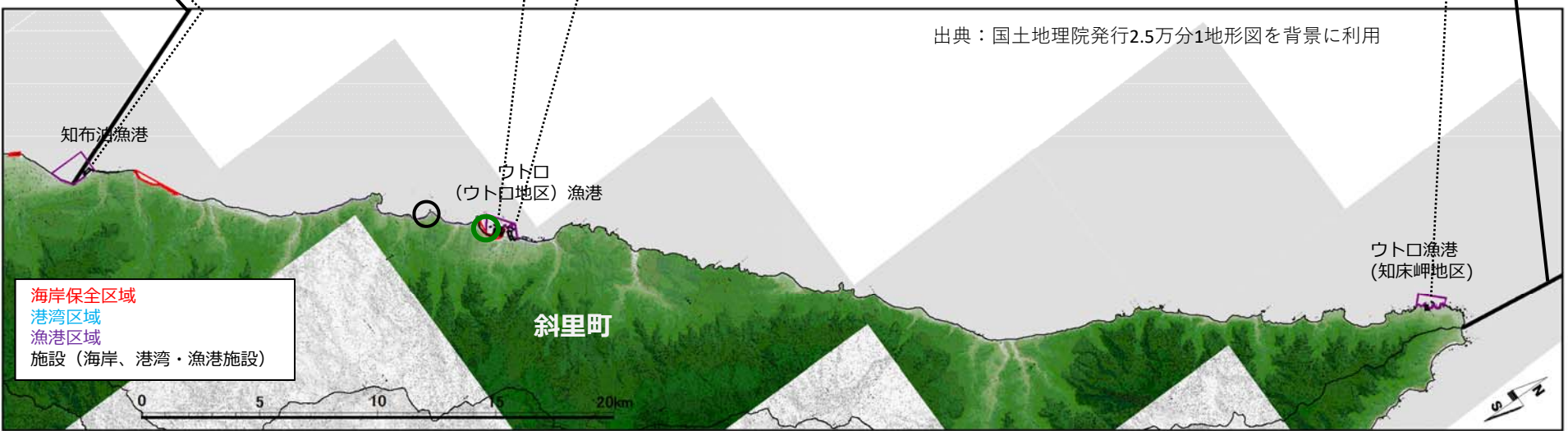
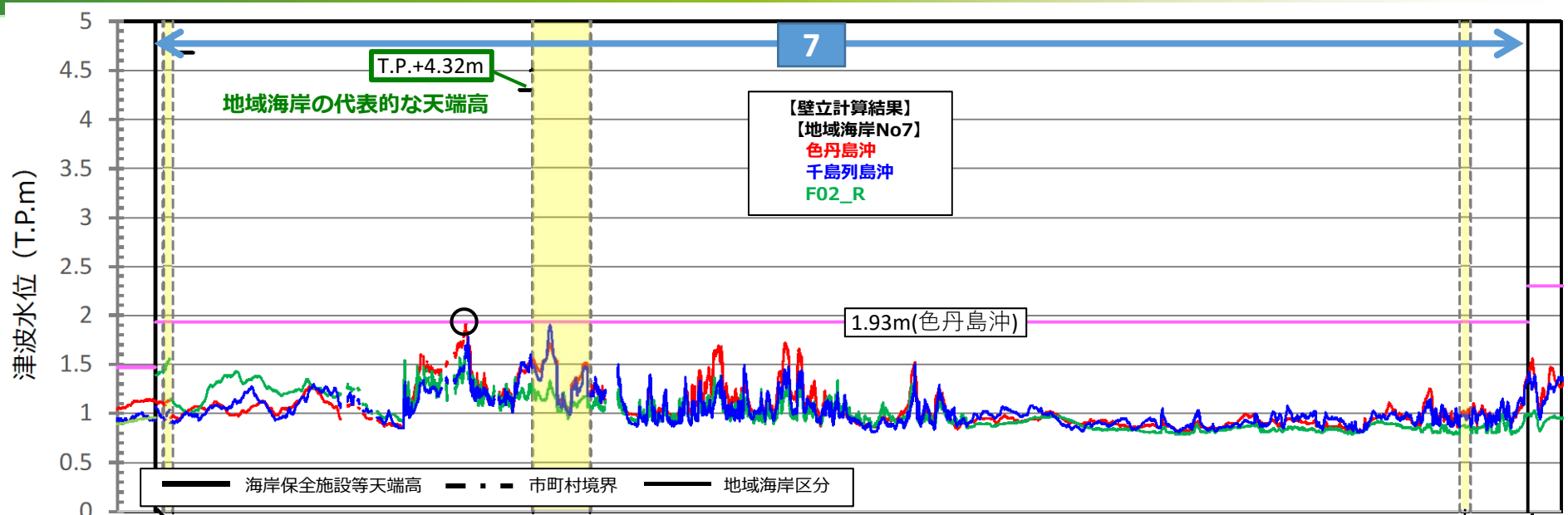
港湾・漁港の港内（設計津波水位の設定から除外している区間）

# 地域海岸No6【拡大図】 8/8



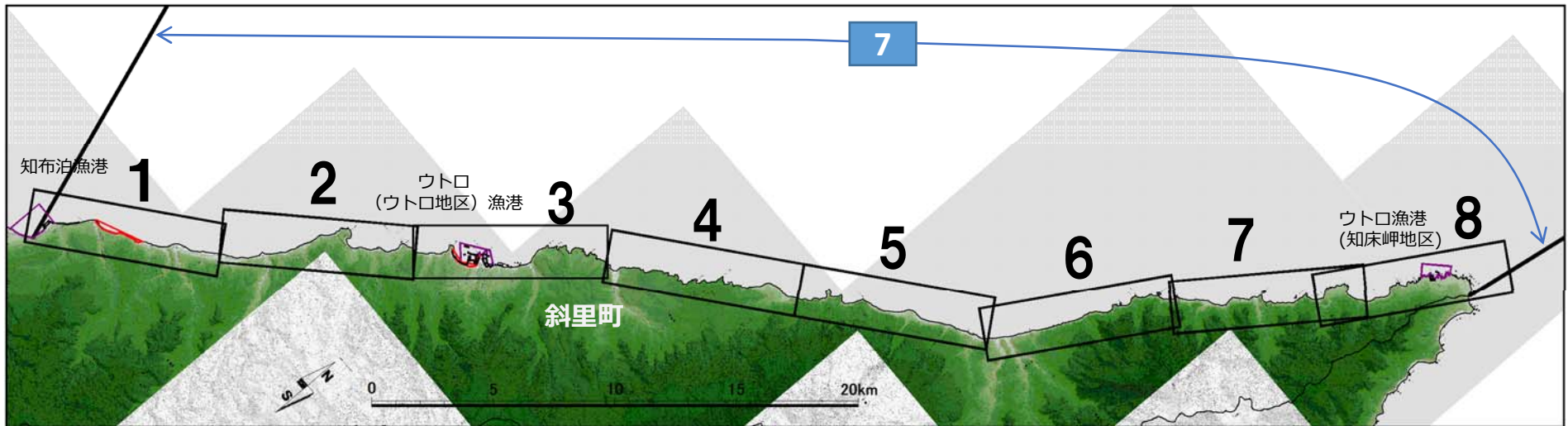
港湾・漁港の港内 (設計津波水位の設定から除外している区間)

# 地域海岸No7 【全体図】



港湾・漁港の港内 (設計津波水位の設定から除外している区間)

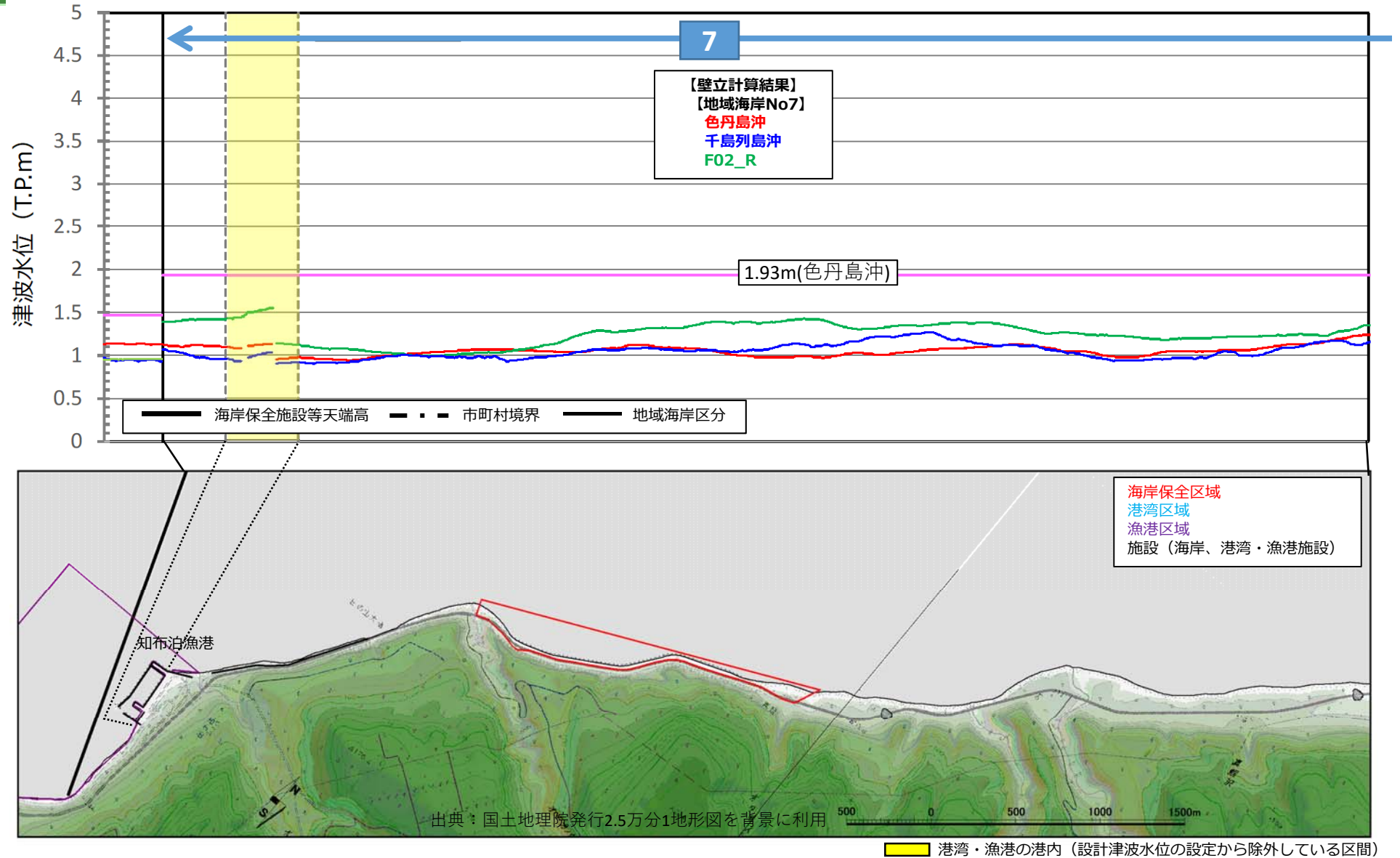
# 地域海岸No7 拡大図：索引図



海岸保全区域  
港湾区域  
漁港区域  
施設（海岸、港湾・漁港施設）

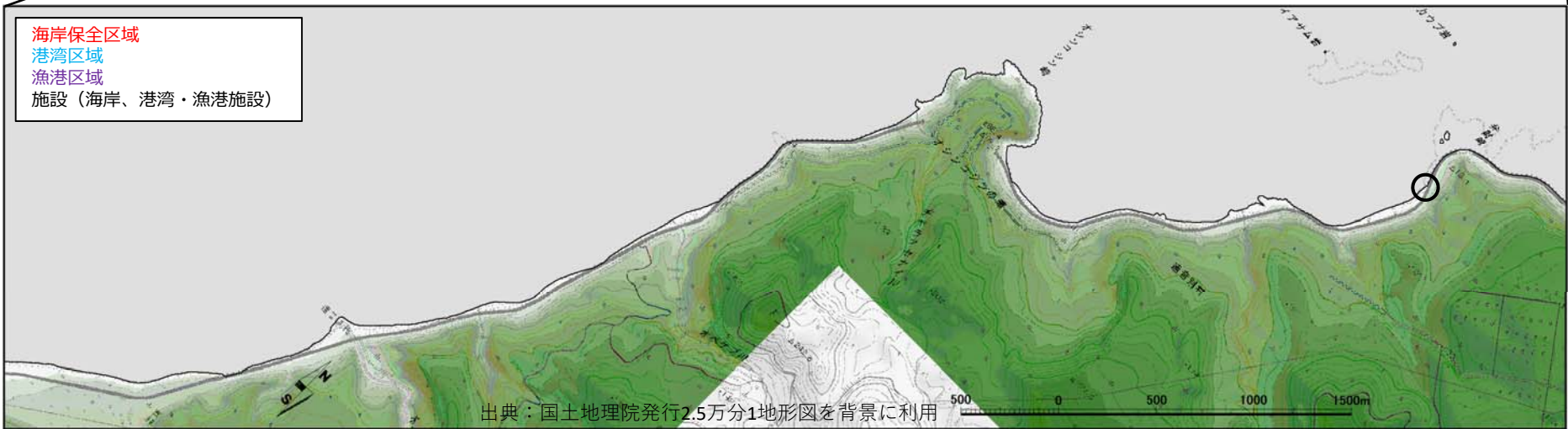
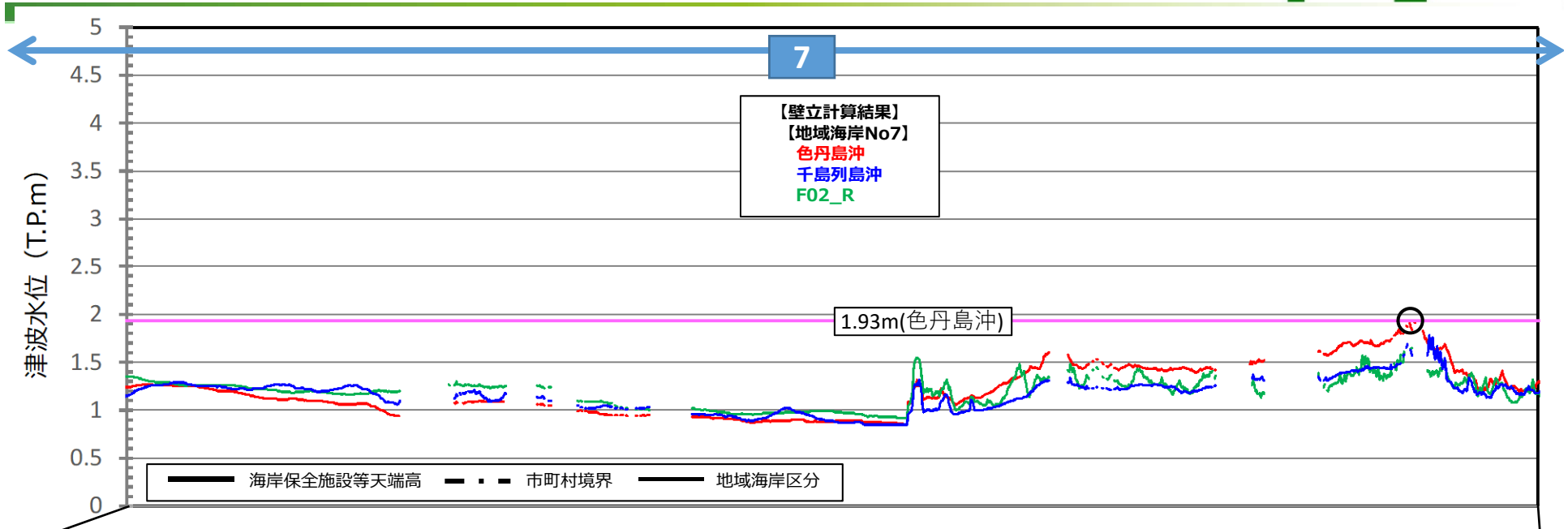
出典：国土地理院発行2.5万分1地形図を背景に利用

# 地域海岸No7【拡大図】 1/8



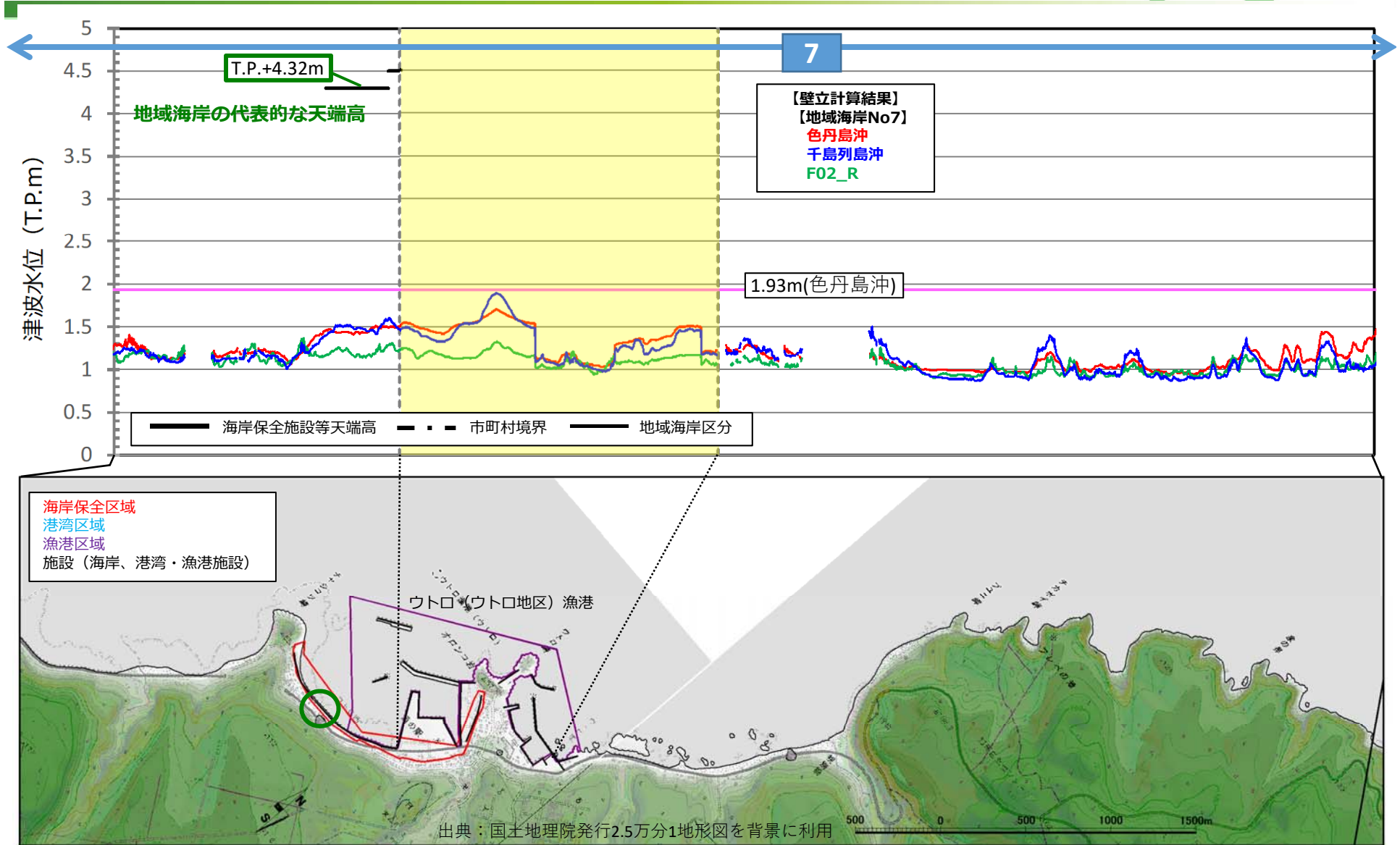


# 地域海岸No7【拡大図】 2/8



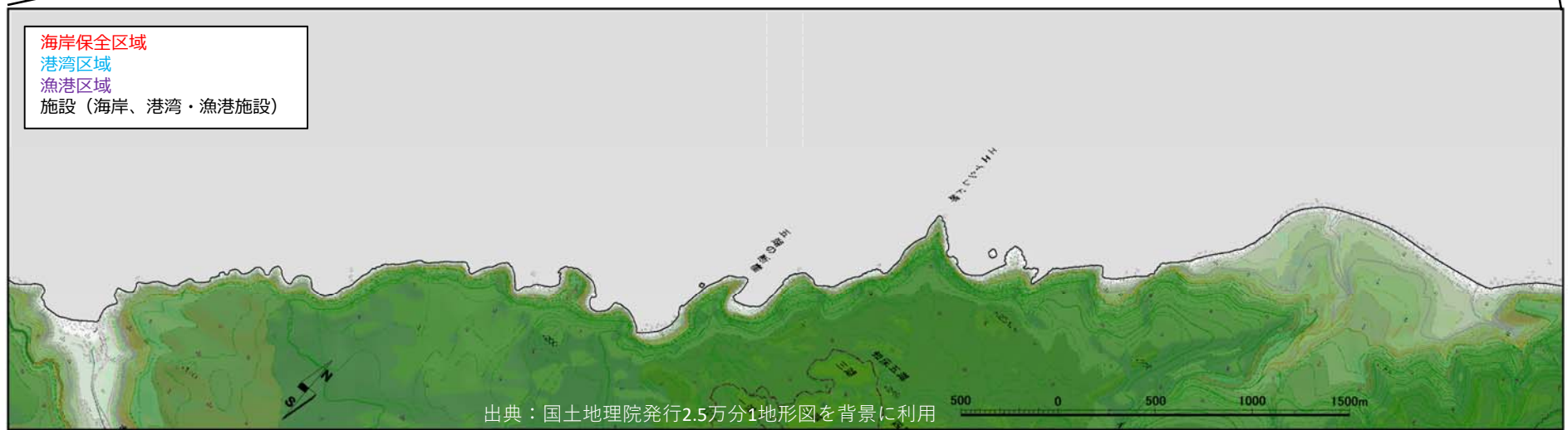
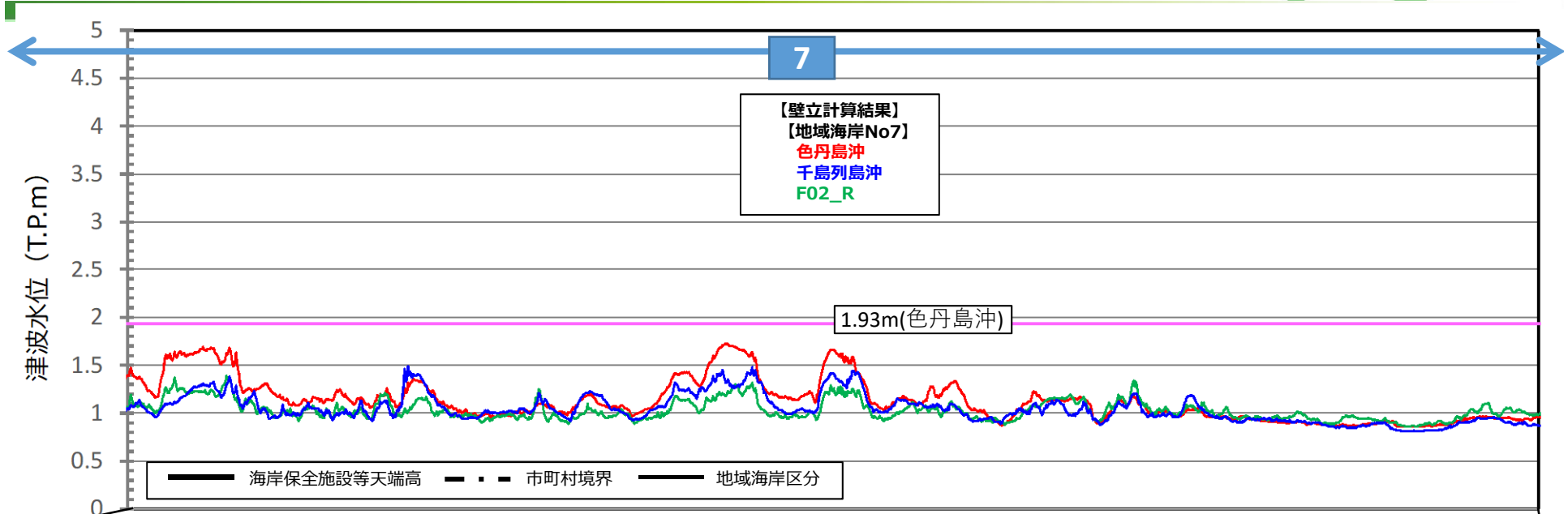
港湾・漁港の港内 (設計津波水位の設定から除外している区間)

# 地域海岸No7【拡大図】 3/8



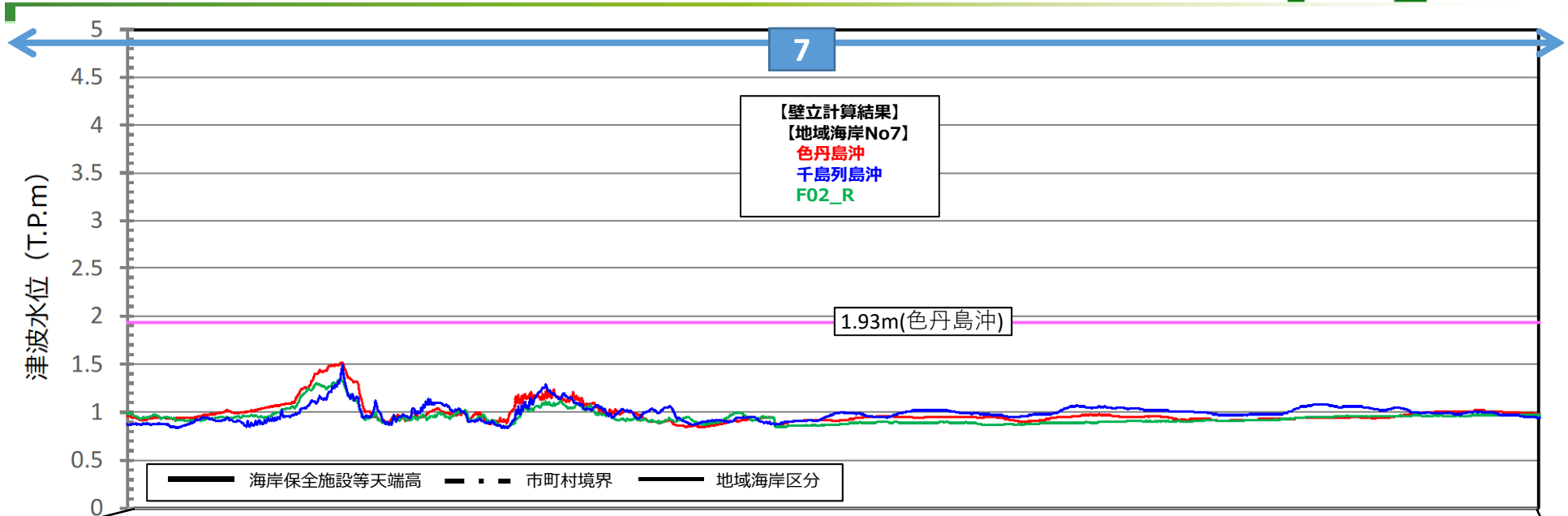
港湾・漁港の港内（設計津波水位の設定から除外している区間）

# 地域海岸No7【拡大図】 4/8



港湾・漁港の港内 (設計津波水位の設定から除外している区間)

# 地域海岸No7【拡大図】 5/8



港湾・漁港の港内 (設計津波水位の設定から除外している区間)

# 地域海岸No7【拡大図】 6/8

