


# 災害履歴や土地の成り立ちに関する情報

## 『自然災害伝承碑』の『地理院地図』等への掲載

- ◆自然災害伝承碑とは、過去に発生した地震、津波、洪水、土砂災害、高潮、火山災害等の自然災害に関する事柄が記載されている石碑やモニュメントです。
- ◆自然災害伝承碑の情報を地理院地図等に掲載することにより、過去の自然災害の教訓を地域の方々に適切にお伝えするとともに、教訓を踏まえた的確な防災行動による被害の軽減を目指します。

災害教訓を災害履歴として地図化


自然災害  
伝承碑



出典:大阪府警察

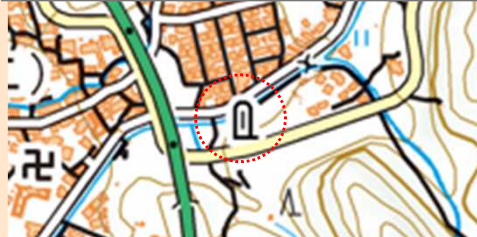
- ・地形等により受けやすい災害がある
- ・災害は同様の場所で再び発生

地理院地図における表示



地理院地図URL : <https://maps.gsi.go.jp/>

2万5千分1地形図における表示



## 災害への「備え」の支援の充実

災害が発生する前に、減災に向け日頃の「備え」も重要です。

- ツールを活用  
避難路の縦断図を表示し安全に避難できるかチェックできます。
- 標高データを活用  
高さ情報を色別に表現することにより詳細な高低差がわかります。
- 過去の被災状況を面的に確認  
災害前後の写真を並べて比較することで、過去の災害時の状況を確認することができます。

