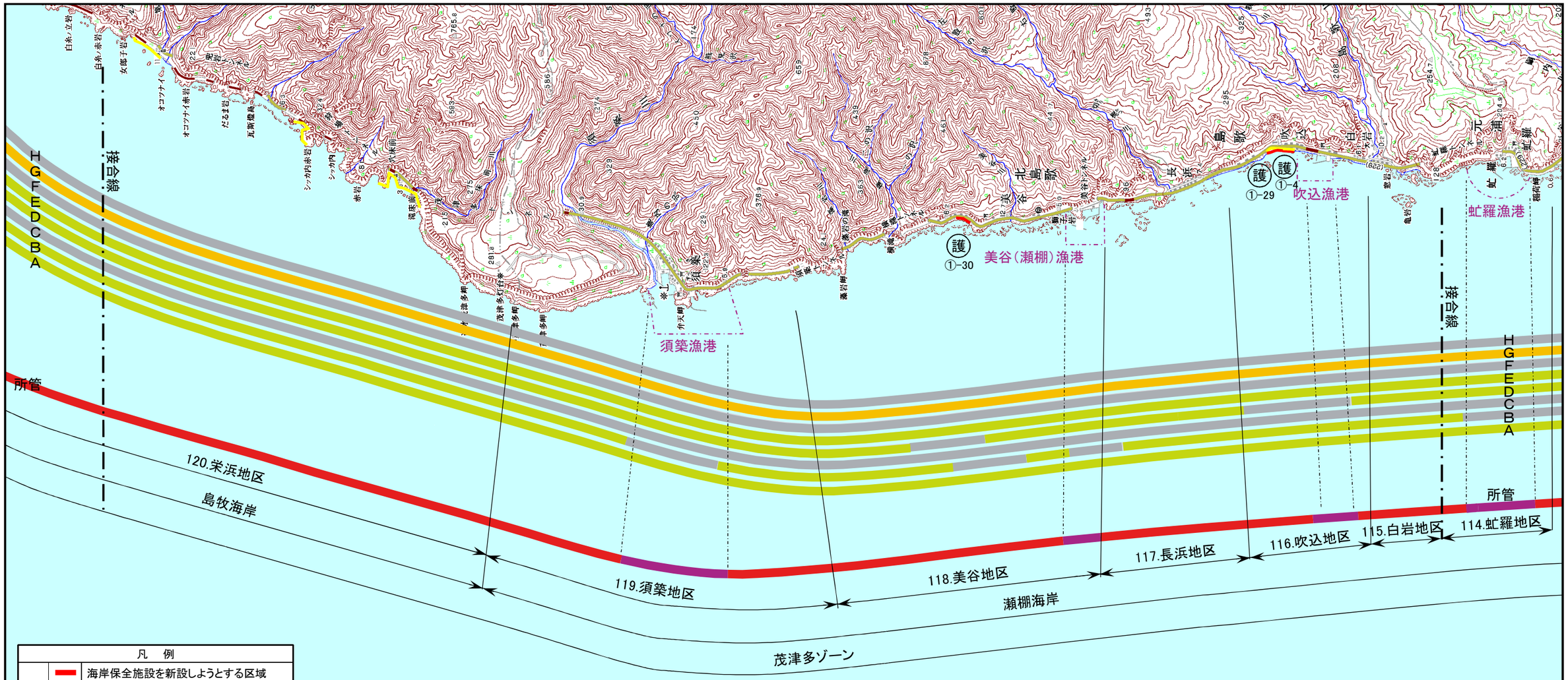

凡　例		
防護		海岸保全施設を新設しようとする区域
		海岸保全施設を改良しようとする区域
		海岸保全施設の存する区域
	堤	堤防（緩傾斜堤防を含む）
	護	護岸（緩傾斜護岸を含む）
	胸	胸壁
	突	突堤（ヘッドラインを含む）
	離	離岸堤
	潜	潜堤・人工リーフ
	消	消波堤
	防	高潮・津波防波堤
	砂	砂浜（海岸管理者が指定するものに限る）
	浜	人工海浜（養浜を含む）
	樹	樹林（海岸管理者が指定するものに限る）
	⊗	水門（樋門、陸閘、閘門、排水機場を含む）
		新設又は改良による受益の地域（想定浸水区域・想定侵食区域）
環境		環境に配慮すべき区域
利用		利用に配慮すべき区域

所　管	
赤　色	国土交通省水管理・国土保全局
水　色	国土交通省港湾局
紫　色	農林水産省水産庁
緑　色	農林水産省農村振興局

茂津多ゾーン	
A	藻場に配慮する地域
B	特定植物群落及び海浜植生に配慮する地域
C	オオジロワシ、オオワシの生息する自然環境に配慮する地域
D	海岸景観の保全に配慮する地域
E	ゴミ対策、清掃等の海岸愛護活動を支援する地域
F	海岸の歴史・文化の保存継承に配慮する地域
G	モラルの向上を図るための啓発活動を支援する地域
H	パブリックアクセスを確保する地域

「この地図は、国土地理院長の承認を得て、同院発行の数値地図50000（地図画像）を複製したものである。（承認番号　平27情複、第547号）」

N

S=1:50,000

0　1　2 km

茂津多ゾーン　図面番号 4/7

凡　例		
防護		海岸保全施設を新設しようとする区域
		海岸保全施設を改良しようとする区域
		海岸保全施設の存する区域
	堤	堤防（緩傾斜堤防を含む）
	護	護岸（緩傾斜護岸を含む）
	胸	胸壁
	突	突堤（ヘッドラインを含む）
	離	離岸堤
	潜	潜堤・人工リーフ
	消	消波堤
	防	高潮・津波防波堤
	砂	砂浜（海岸管理者が指定するものに限る）
	浜	人工海浜（養浜を含む）
	樹	樹林（海岸管理者が指定するものに限る）
	⊗	水門（樋門、陸閘、閘門、排水機場を含む）
		新設又は改良による受益の地域（想定浸水区域・想定侵食区域）
環境		環境に配慮すべき区域
利用		利用に配慮すべき区域

所　管	
赤　色	国土交通省水管理・国土保全局
水　色	国土交通省港湾局
紫　色	農林水産省水産庁
緑　色	農林水産省農村振興局

茂津多ゾーン	
A	藻場に配慮する地域
B	特定植物群落及び海浜植生に配慮する地域
C	オオジロワシ、オオワシの生息する自然環境に配慮する地域
D	海岸景観の保全に配慮する地域
E	ゴミ対策、清掃等の海岸愛護活動を支援する地域
F	海岸の歴史・文化の保存継承に配慮する地域
G	モラルの向上を図るための啓発活動を支援する地域
H	パブリックアクセスを確保する地域

S=1:50,000

0　1　2 km

N

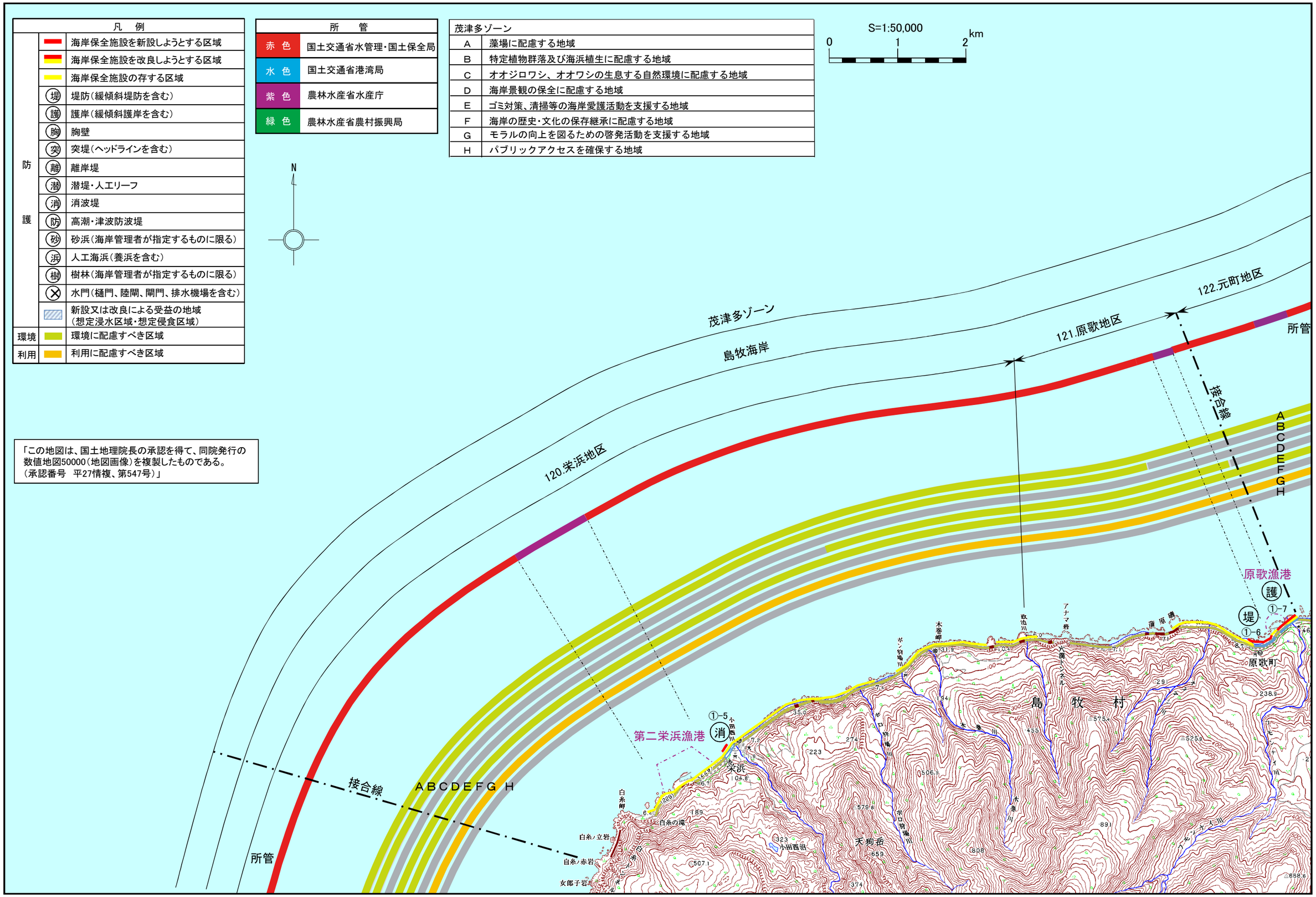

「この地図は、国土地理院長の承認を得て、同院発行の数値地図50000（地図画像）を複製したものである。（承認番号　平27情複、第547号）」

茂津多ゾーン　図面番号 5/7

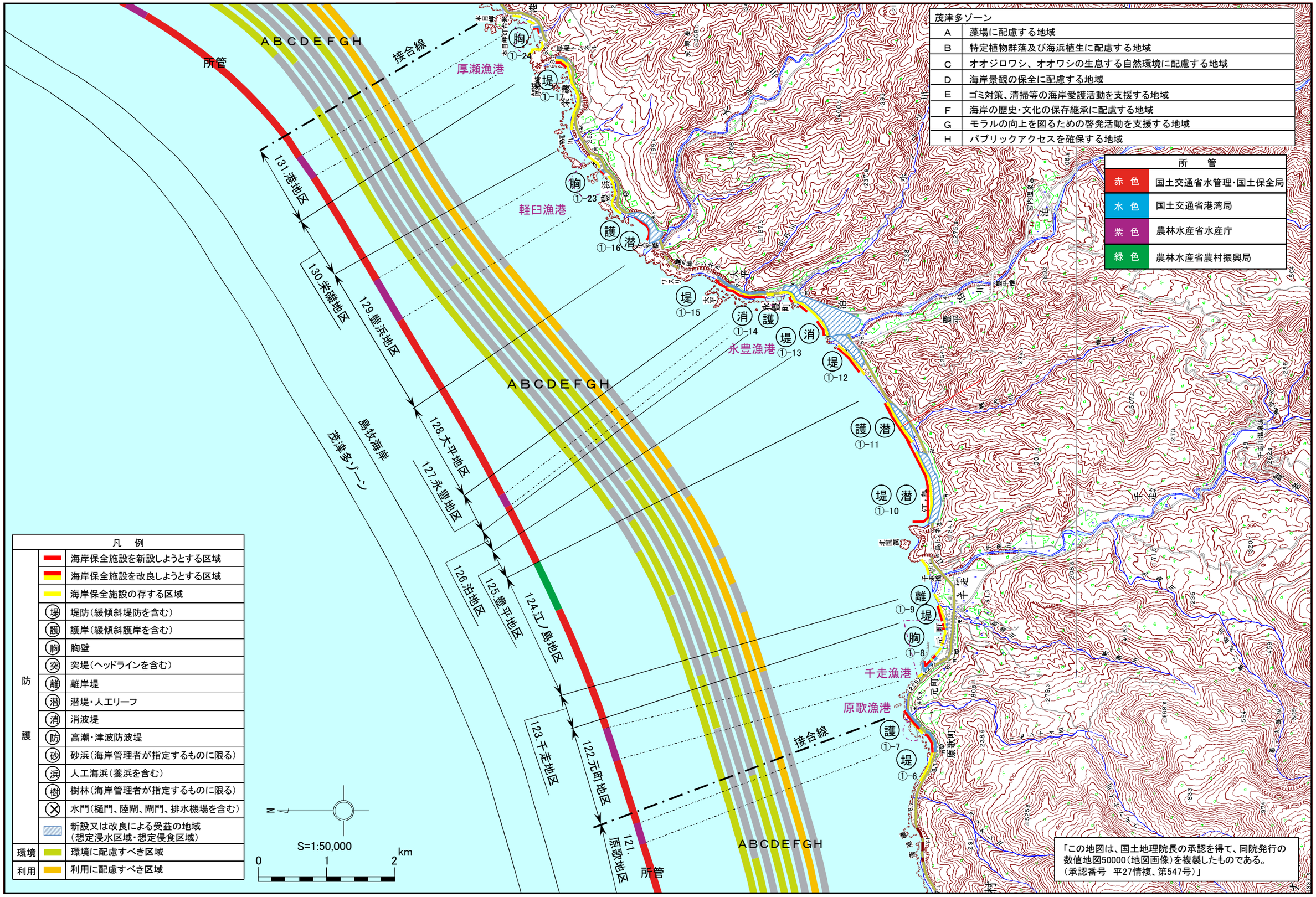

茂津多ゾーン 図面番号 6/7

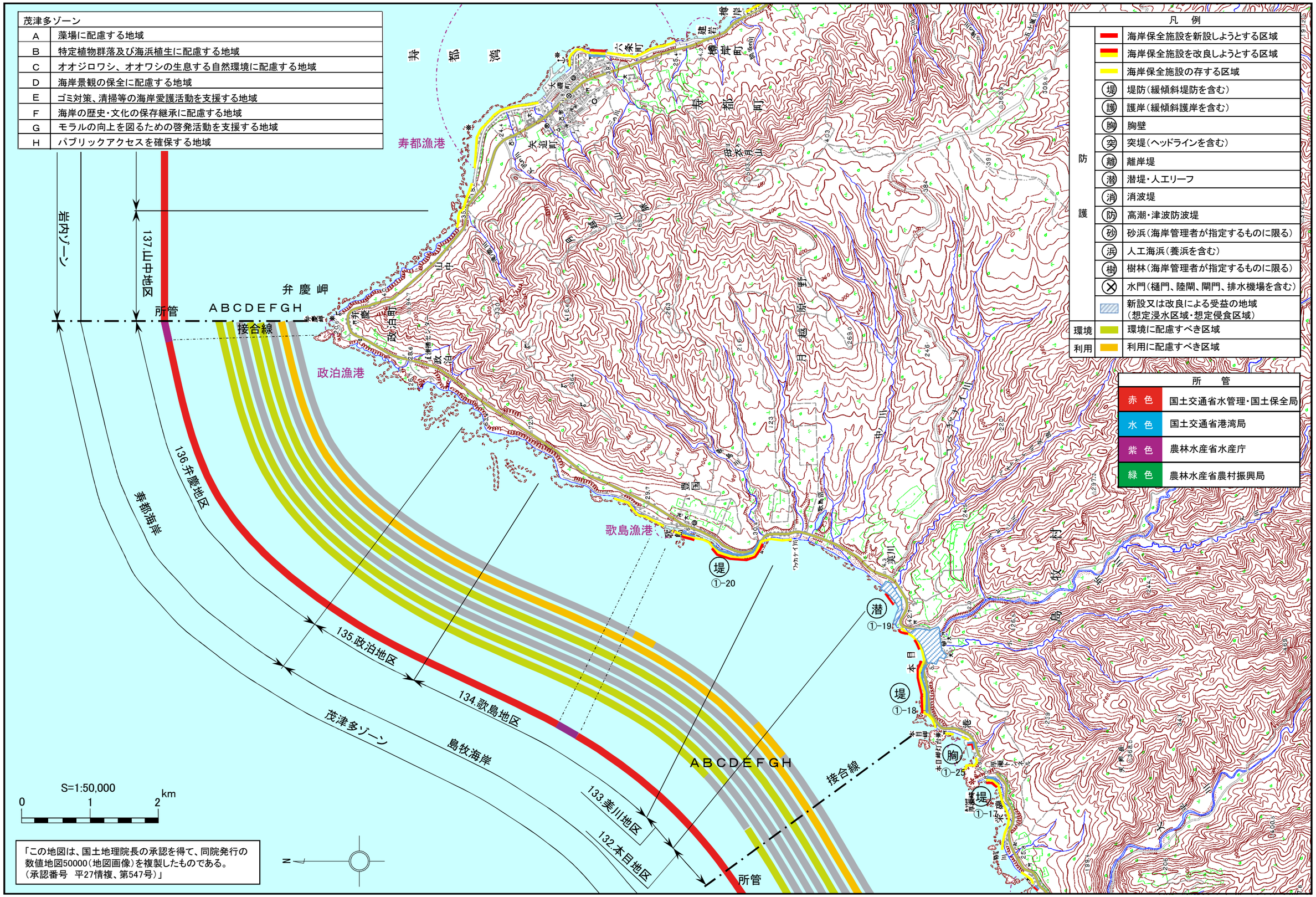

茂津多ゾーン 図面番号 7/7