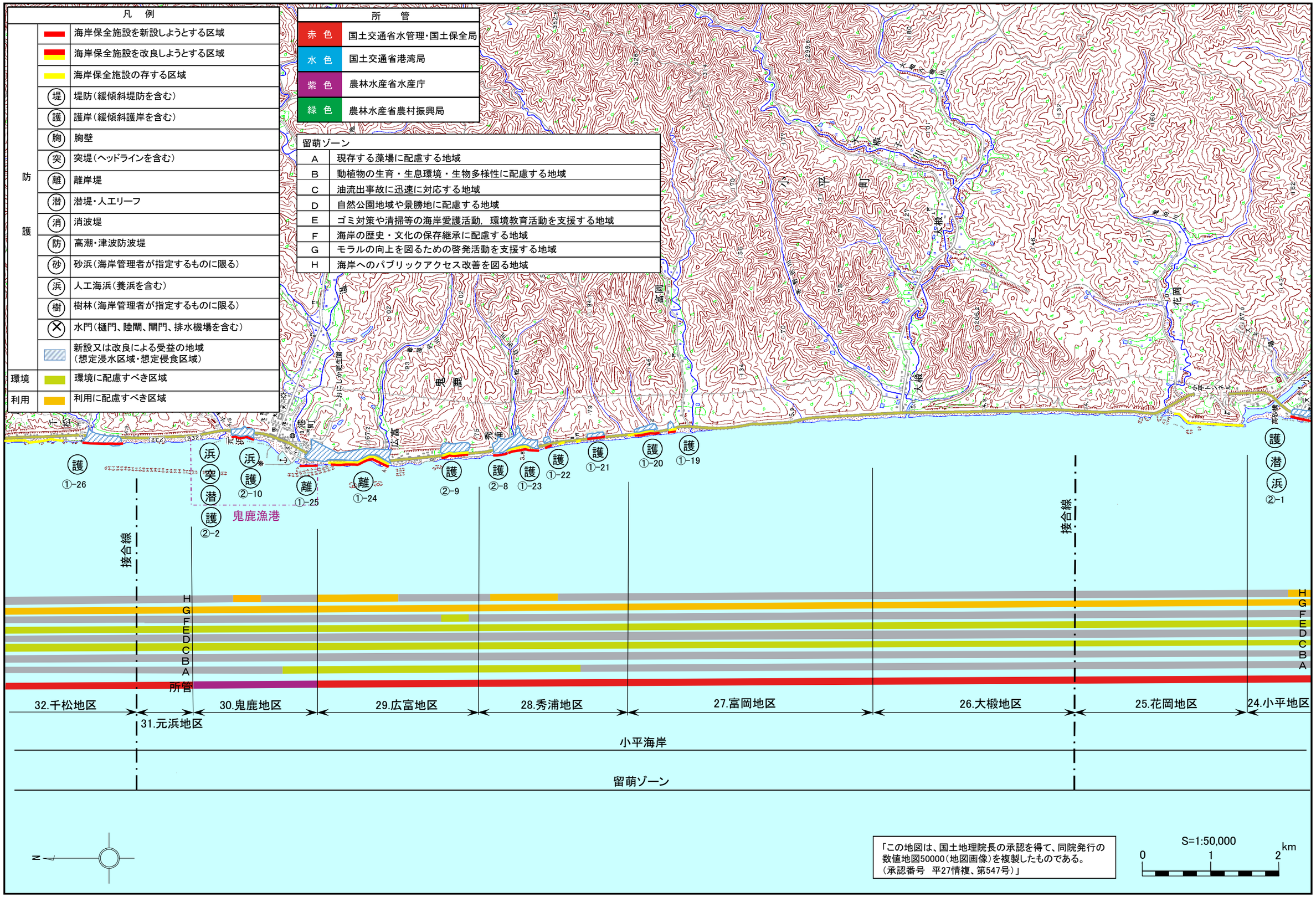


留萌ゾーン　図面番号 4/7

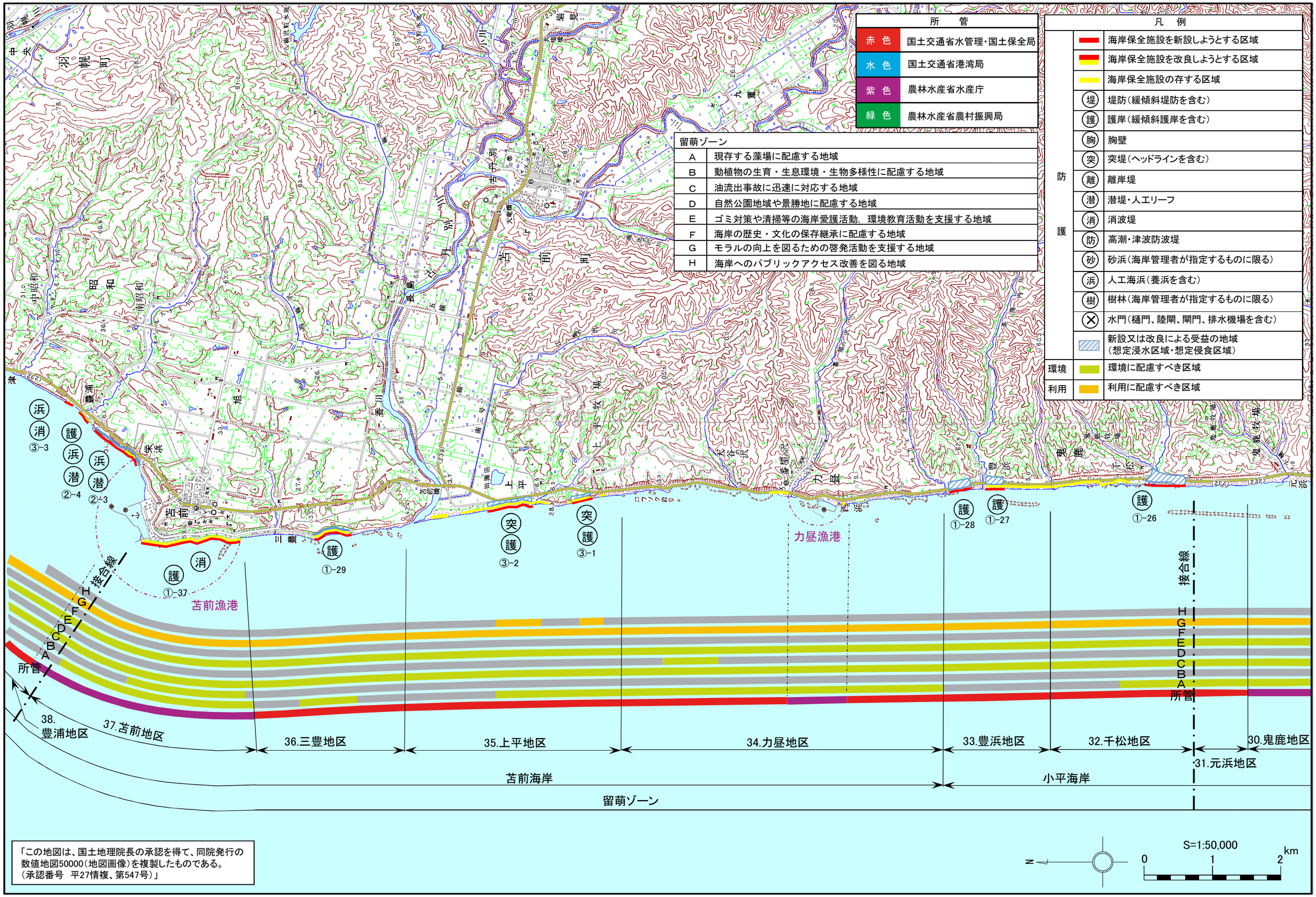


「この地図は、国土地理院長の承認を得て、同院発行の数値地図50000（地図画像）を複製したものである。（承認番号　平27情複、第547号）」

留萌ゾーン　図面番号 5/7

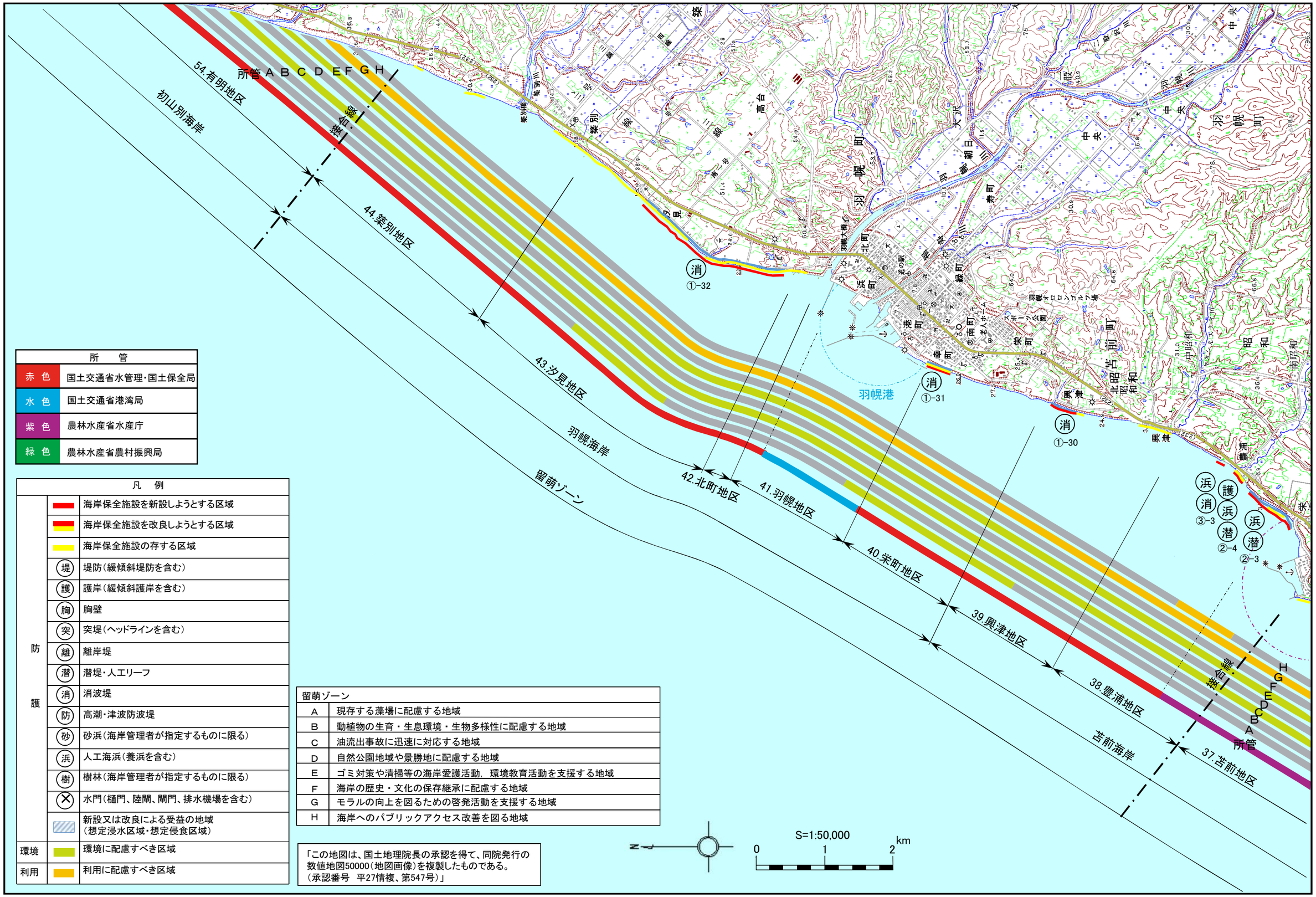


| 所管 | |
|---|---|
| 赤 色 | 国土交通省水管理・国土保全局 |
| 水 色 | 国土交通省港湾局 |
| 紫 色 | 農林水産省水産庁 |
| 緑 色 | 農林水産省農村振興局 |

| 凡例 | | |
|---|---|---|
| 防護 | | 海岸保全施設を新設しようとする区域 |
| | | 海岸保全施設を改良しようとする区域 |
| | | 海岸保全施設の存する区域 |
| | 堤 | 堤防（緩傾斜堤防を含む） |
| | 護 | 護岸（緩傾斜護岸を含む） |
| | 胸 | 胸壁 |
| | 突 | 突堤（ヘッドラインを含む） |
| | 離 | 離岸堤 |
| | 潜 | 潜堤・人工リーフ |
| | 消 | 消波堤 |
| | 防 | 高潮・津波防波堤 |
| | 砂 | 砂浜（海岸管理者が指定するものに限る） |
| | 浜 | 人工海浜（養浜を含む） |
| | 樹 | 樹林（海岸管理者が指定するものに限る） |
| | × | 水門（樋門、陸閘、閘門、排水機場を含む） |
| | | 新設又は改良による受益の地域（想定浸水区域・想定侵食区域） |
| 環境 | | 環境に配慮すべき区域 |
| 利用 | | 利用に配慮すべき区域 |

| 留萌ゾーン | |
|---|---|
| A | 現存する藻場に配慮する地域 |
| B | 動植物の生育・生息環境・生物多様性に配慮する地域 |
| C | 油流出事故に迅速に対応する地域 |
| D | 自然公園地域や景勝地に配慮する地域 |
| E | ゴミ対策や清掃等の海岸愛護活動，環境教育活動を支援する地域 |
| F | 海岸の歴史・文化の保存継承に配慮する地域 |
| G | モラルの向上を図るための啓発活動を支援する地域 |
| H | 海岸へのパブリックアクセス改善を図る地域 |

「この地図は、国土地理院長の承認を得て、同院発行の数値地図50000（地図画像）を複製したものである。（承認番号　平27情複、第547号）」

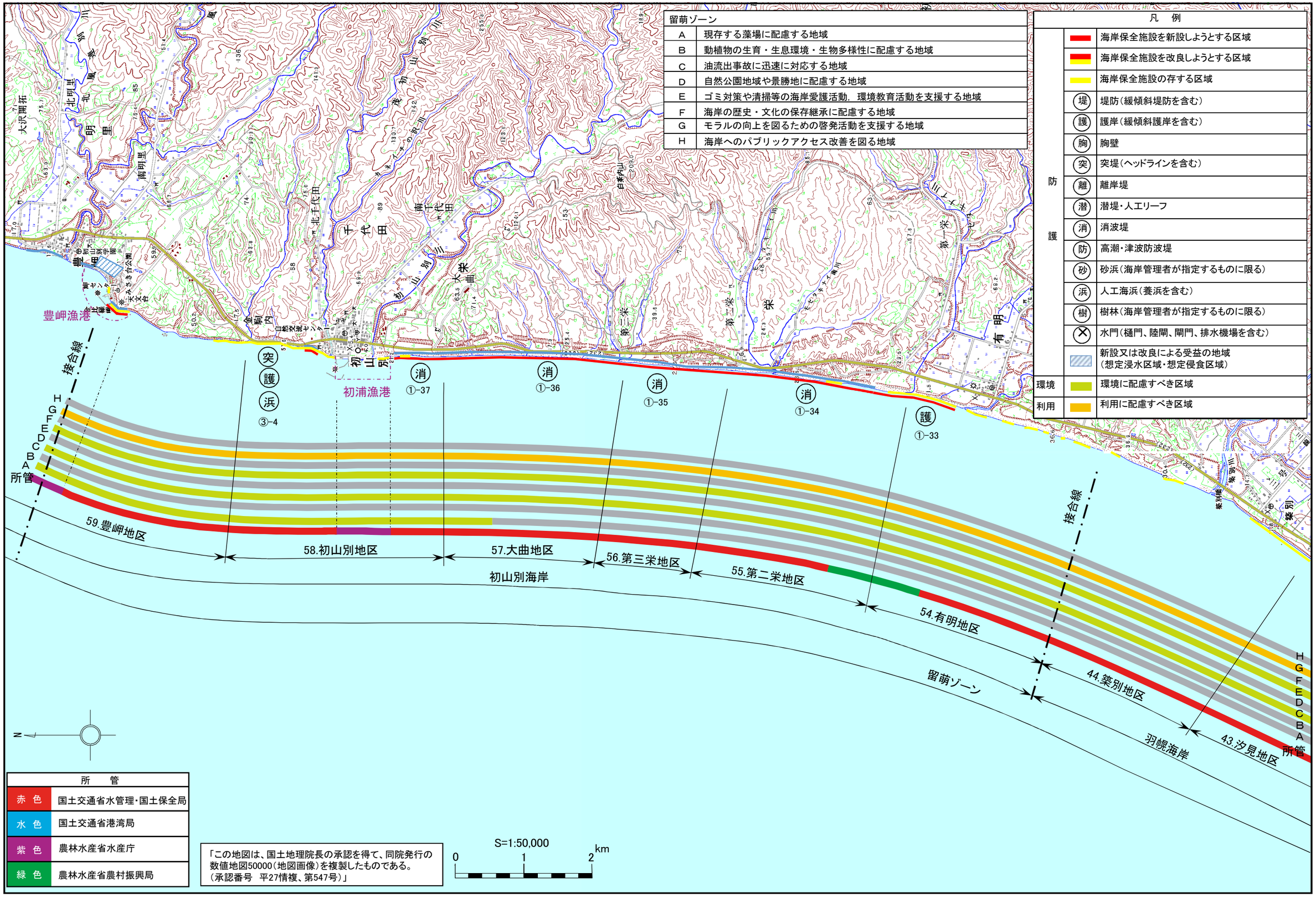


留萌ゾーン 図面番号 7/7