

# 定置漁業権免許漁場図

縮尺 : 1/ 15,000

## えさけ定第1号

### 漁場の位置

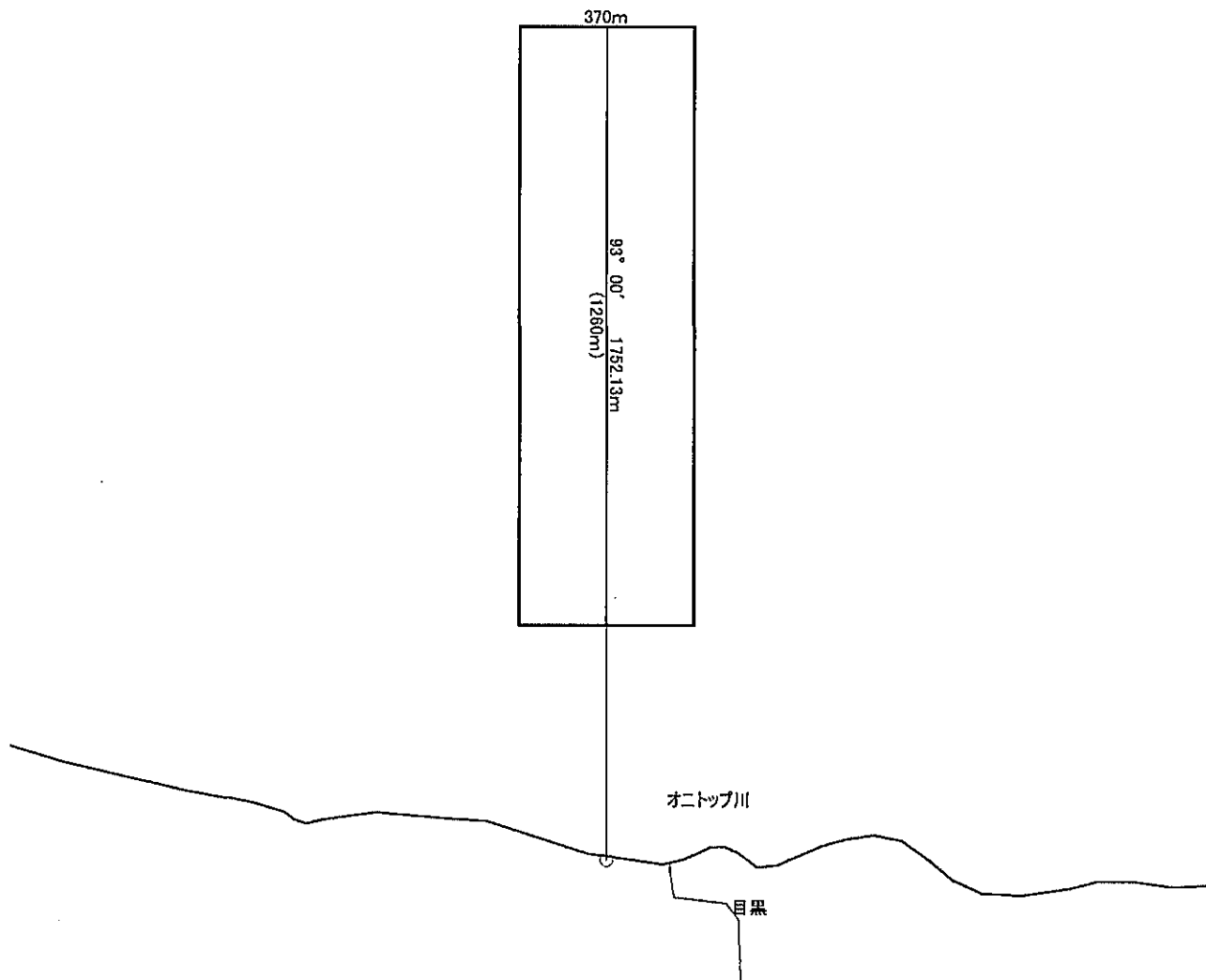
幌泉郡えりも町地先

### 漁場の区域

漁場基点座標値(12系)

X = -206194.8384

Y = 88399.7047



# 定置漁業権免許漁場図

縮尺 : 1/ 15,000

## えさけ定第2号

### 漁場の位置

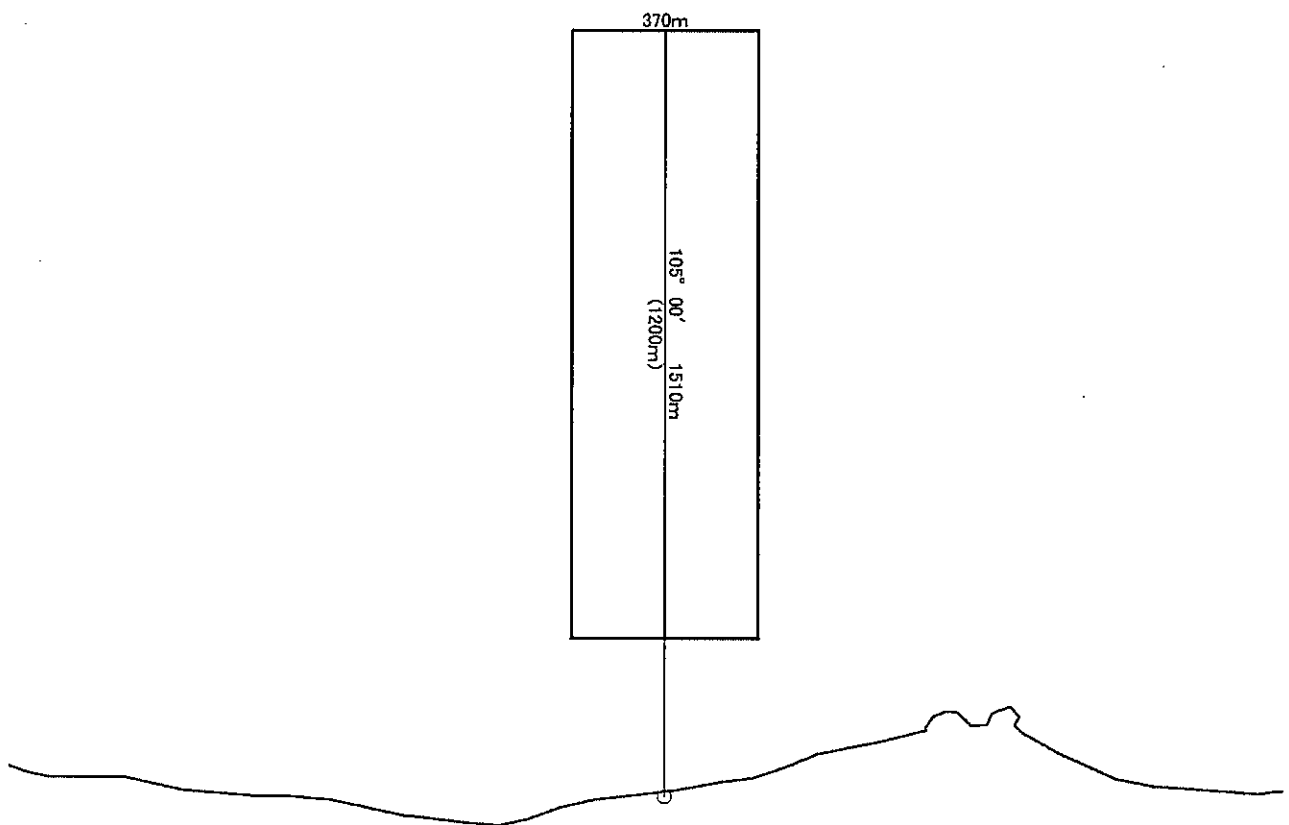
幌泉郡えりも町地先

### 漁場の区域

漁場基点座標値(12系)

X = -210294.0789

Y = 88187.6746



# 定置漁業権免許漁場図

縮尺 : 1/ 15,000

## えさけ定第3号

### 漁場の位置

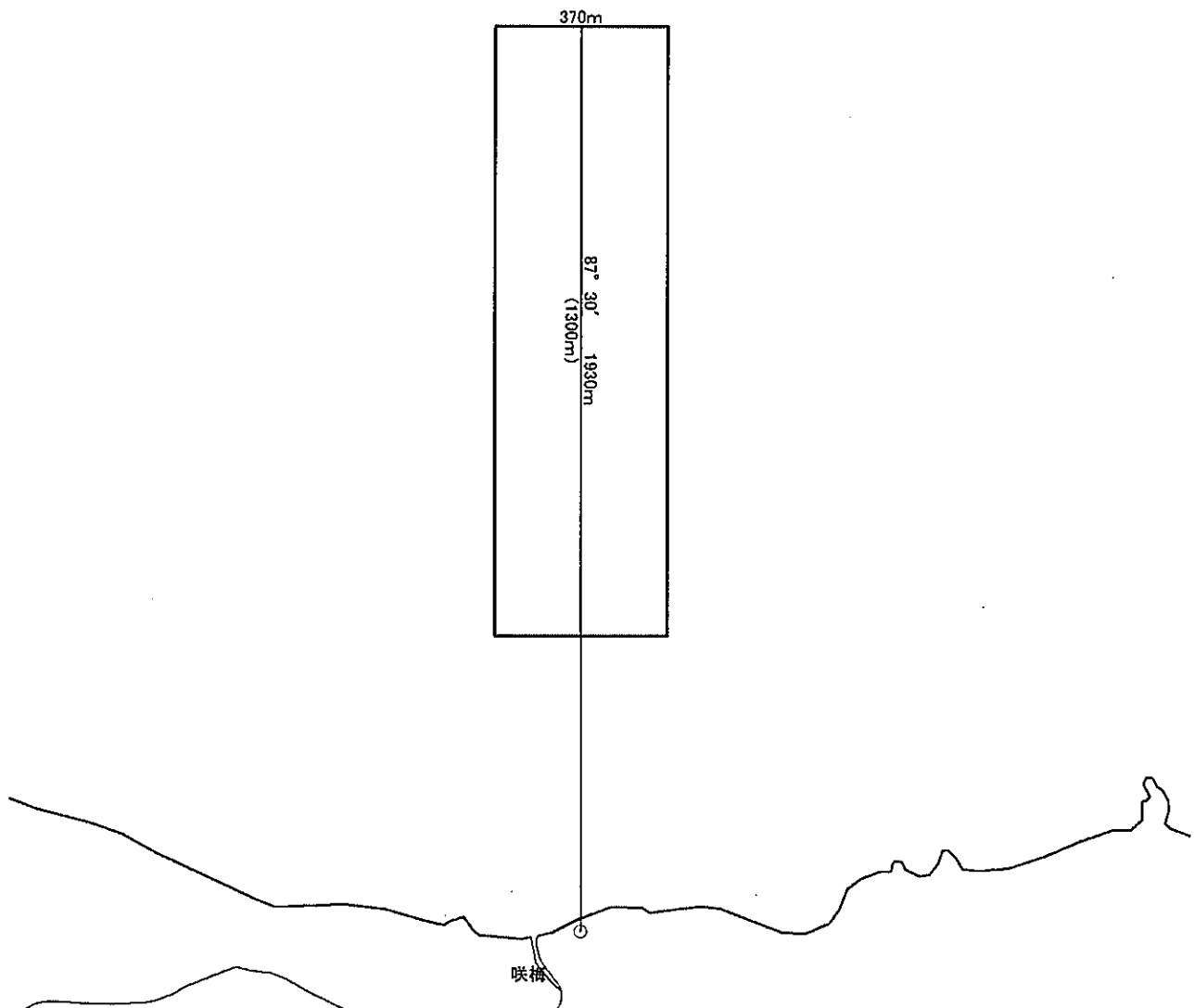
幌泉郡えりも町地先

### 漁場の区域

漁場基点座標値(12系)

X = -213381.1364

Y = 87525.2723



# 定置漁業権免許漁場図

縮尺 : 1/ 15,000

## えさけ定第4号

### 漁場の位置

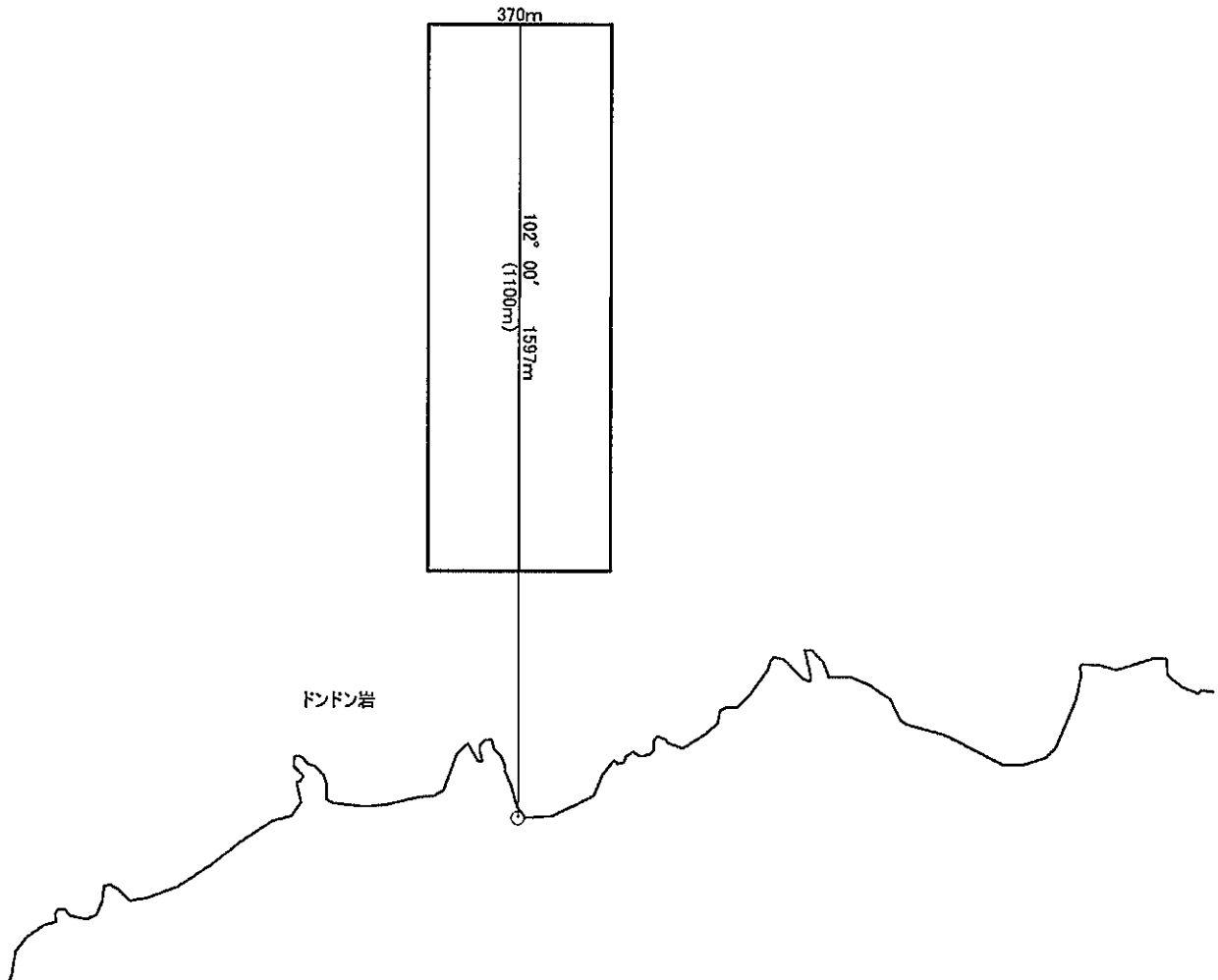
幌泉郡えりも町地先

### 漁場の区域

漁場基点座標値(12系)

X = -214994.1422

Y = 87695.8097



# 定置漁業権免許漁場図

縮尺 : 1/ 25,000

えさけ定第5号

## 漁場の位置

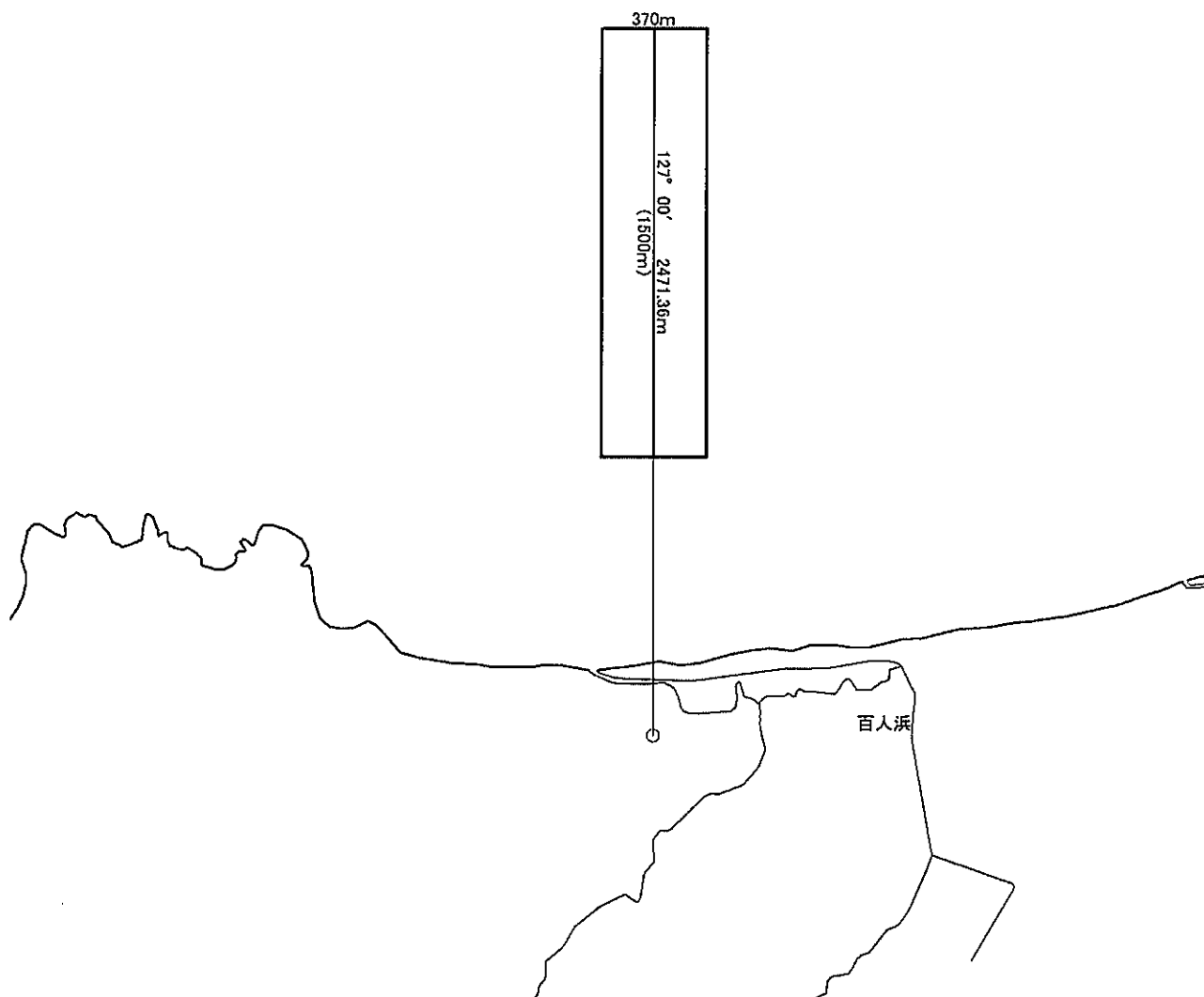
梶泉郡えりも町地先

## 漁場の区域

漁場基点座標値(12系)

X = -219646.1092

Y = 84247.3634



# 定置漁業権免許漁場図

縮尺 : 1/ 25,000

えさけ定第6号

## 漁場の位置

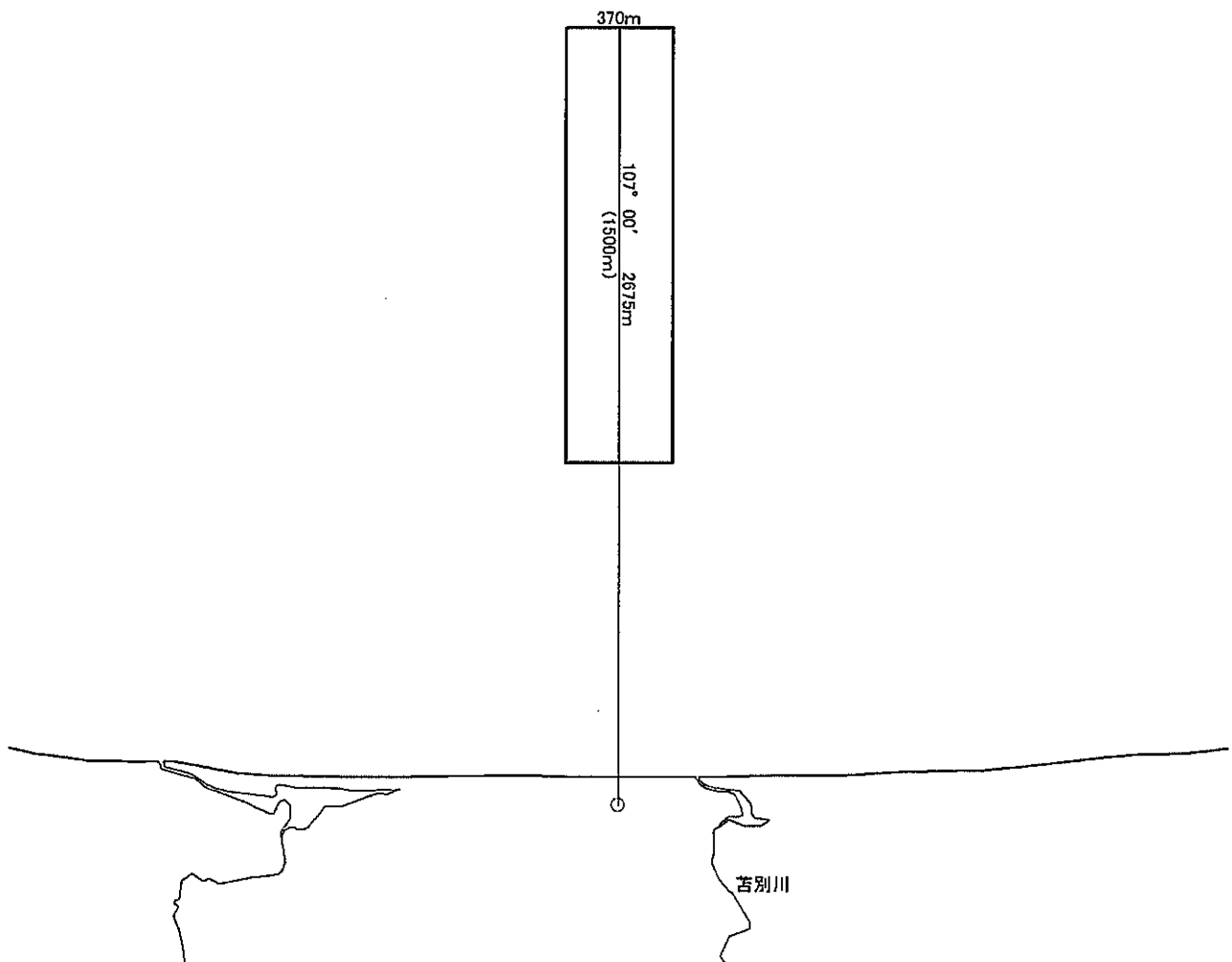
幌泉郡えりも町地先

## 漁場の区域

漁場基点座標値(12系)

X = -222933.6369

Y = 82951.3852



# 定置漁業権免許漁場図

縮尺 : 1/ 25,000

## えさけ定第7号

### 漁場の位置

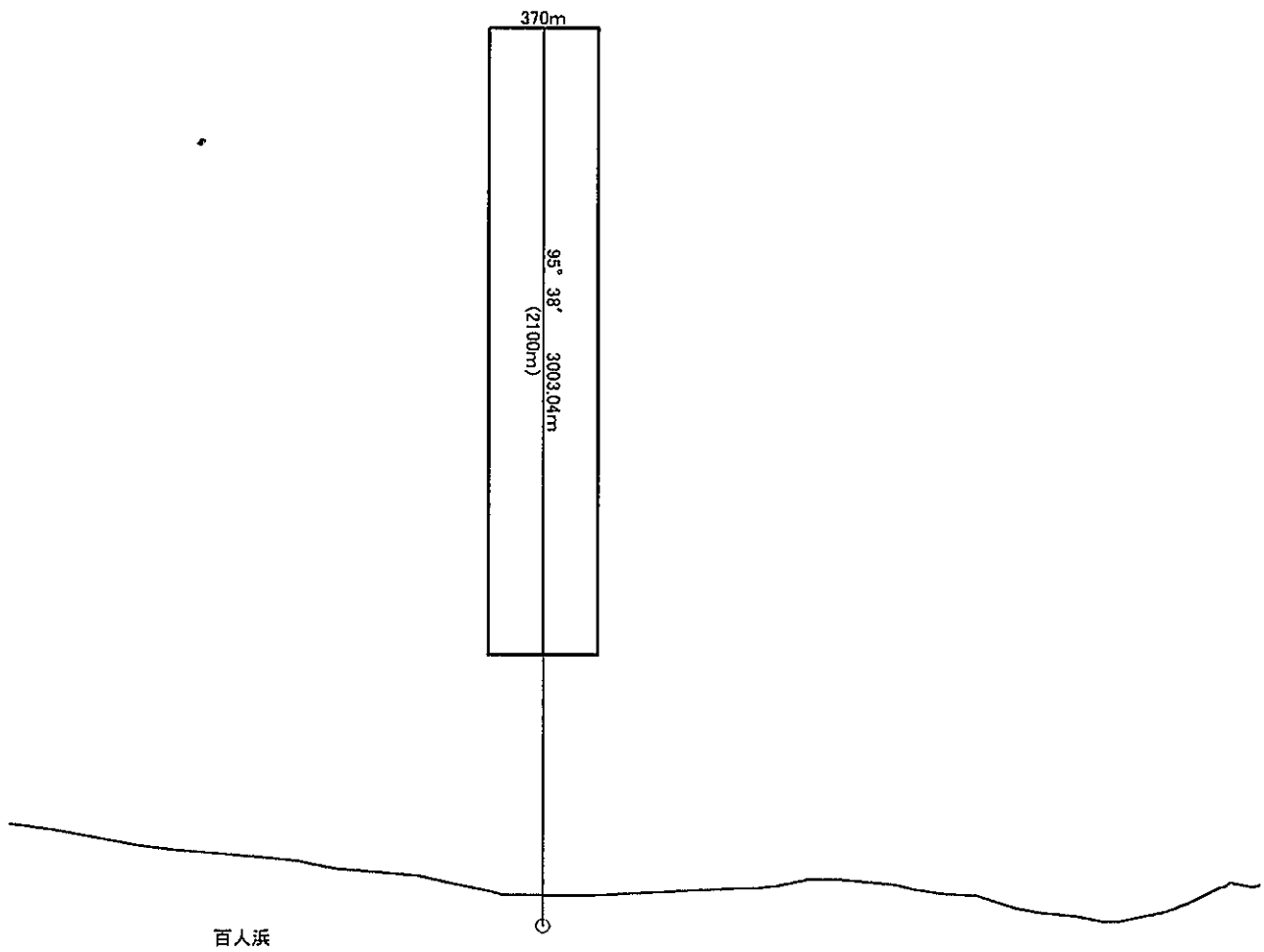
幌泉郡えりも町地先

### 漁場の区域

漁場基点座標値(12系)

X = -225503.5356

Y = 82300.6947



# 定置漁業権免許漁場図

縮尺 : 1/20,000

えさけ定第8号

## 漁場の位置

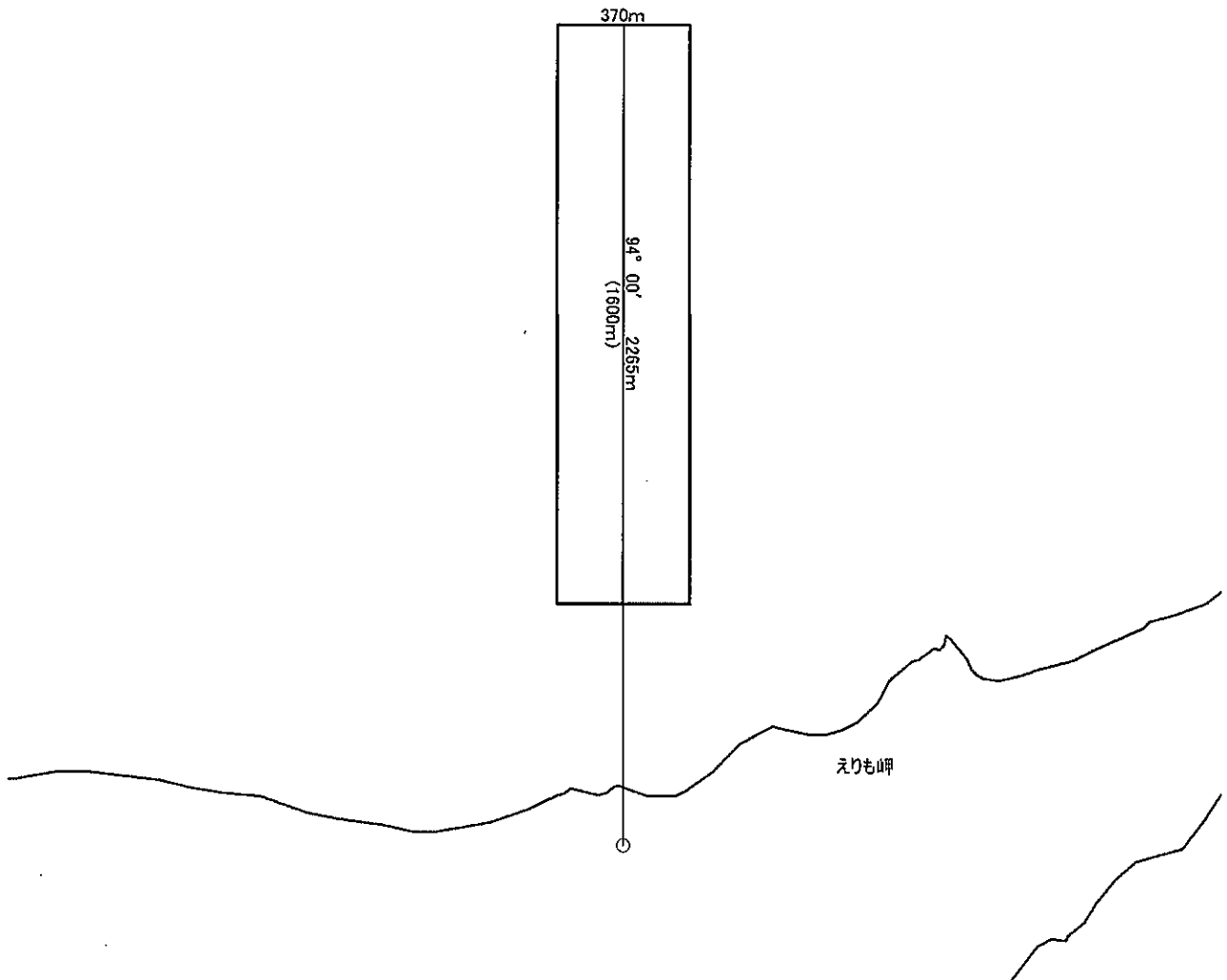
幌泉郡えりも町地先

## 漁場の区域

漁場基点座標値(12系)

X = -227963.9923

Y = 82055.0274





# 定置漁業権免許漁場図

縮尺 : 1/ 15,000

## えさけ定第9号

### 漁場の位置

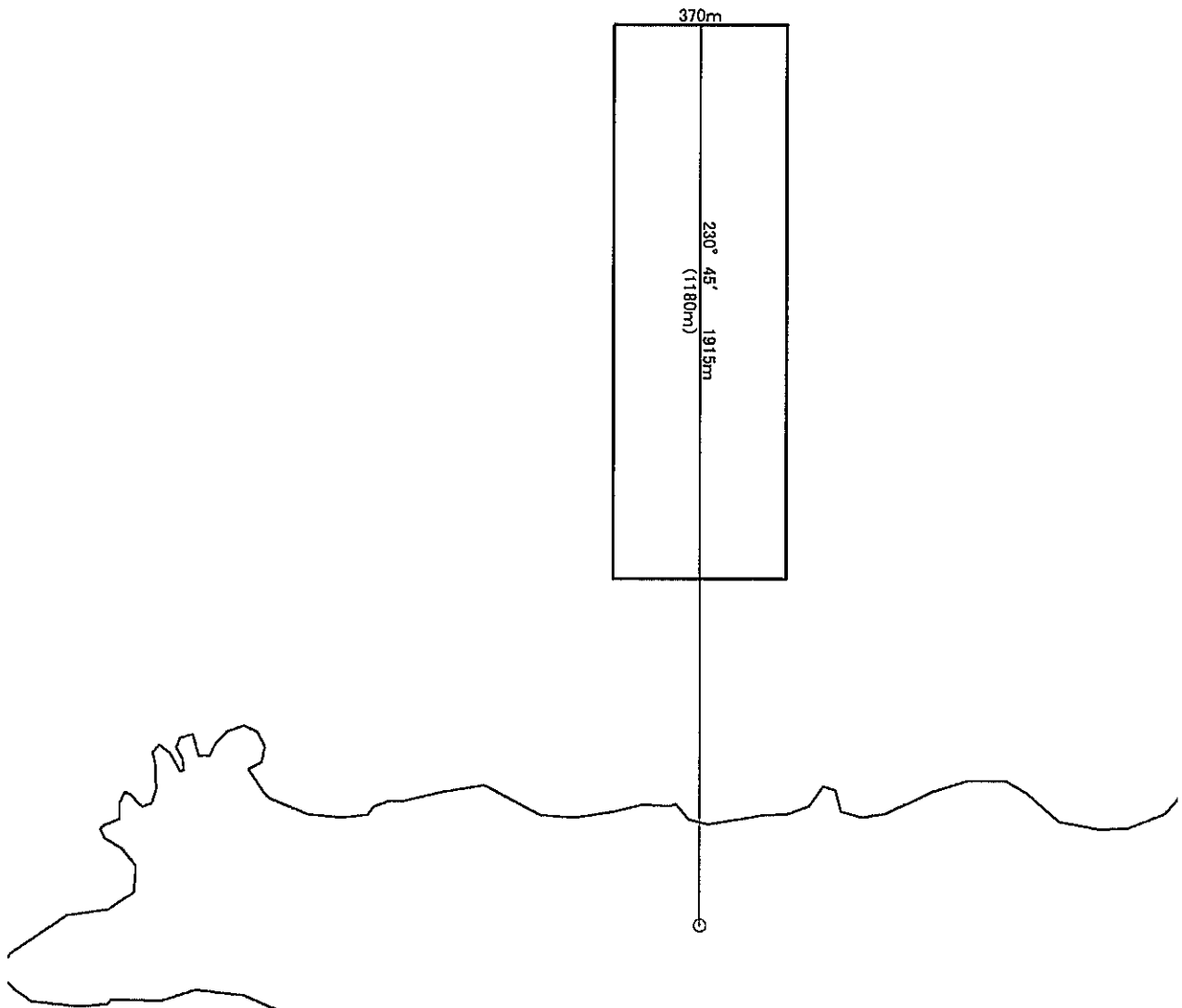
幌泉郡えりも町地先

### 漁場の区域

漁場基点座標値(12系)

X = -228971.7974

Y = 81876.1107



# 定置漁業権免許漁場図

縮尺 : 1/ 15,000

えさけ定第10号

## 漁場の位置

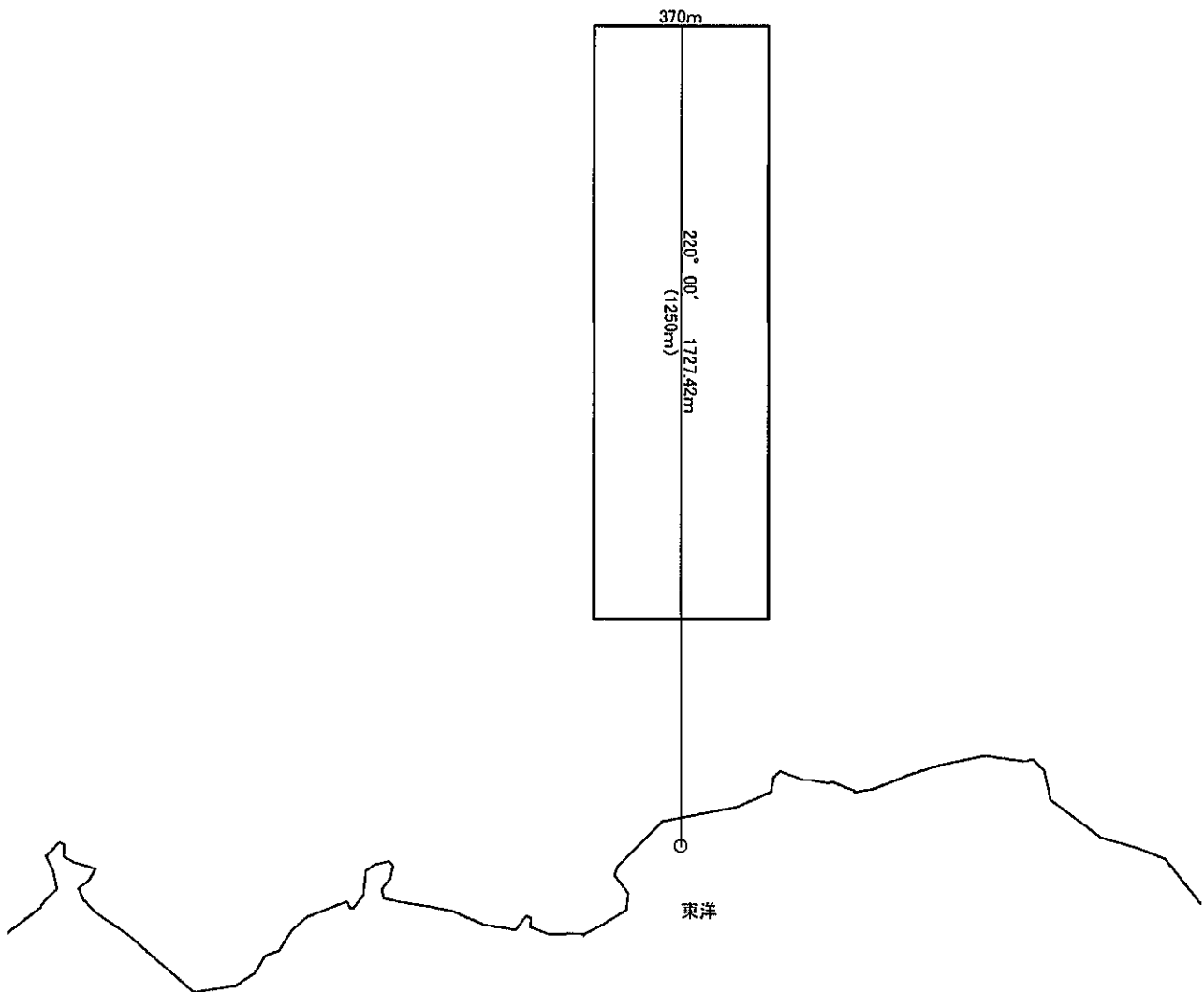
幌泉郡えりも町地先

## 漁場の区域

漁場基点座標値(12系)

X = -226701.3763

Y = 79057.9459



# 定置漁業権免許漁場図

縮尺 : 1/ 15,000

えさけ定第11号

## 漁場の位置

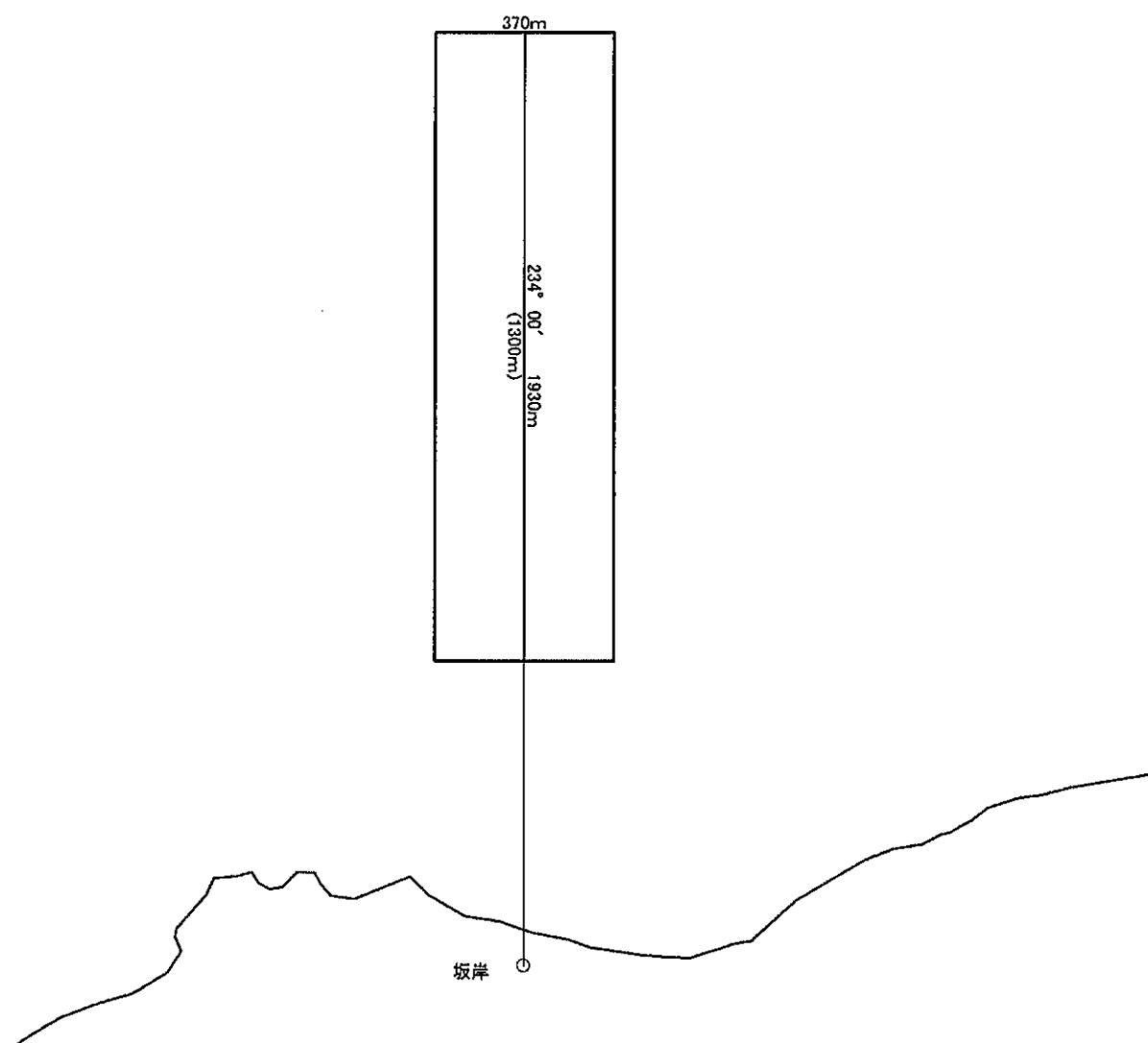
幌泉郡えりも町地先

## 漁場の区域

漁場基点座標値(12系)

X = -224792.7265

Y = 77106.1977



# 定置漁業権免許漁場図

縮尺 : 1/ 25,000

えさけ定第12号

## 漁場の位置

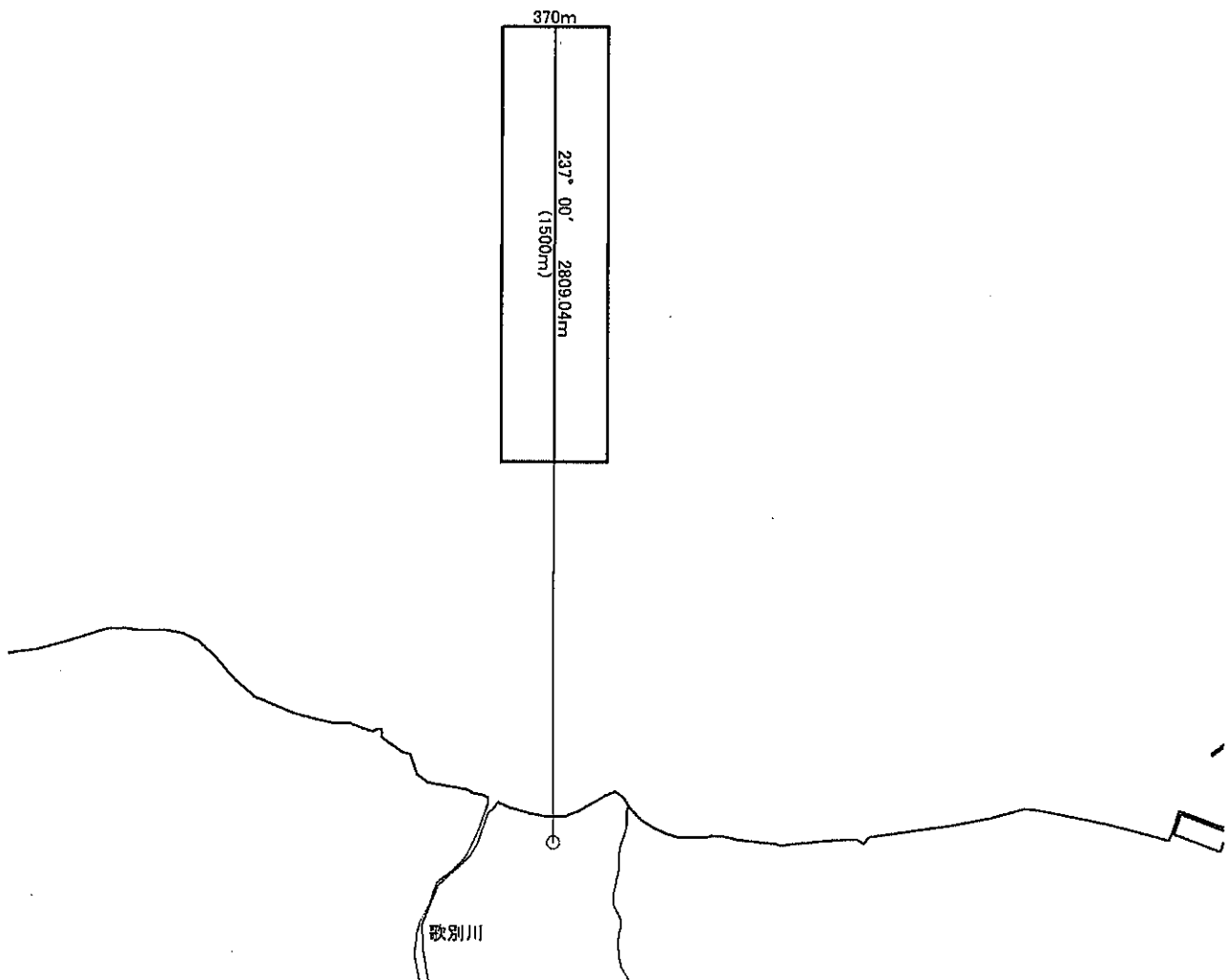
幌泉郡えりも町地先

## 漁場の区域

漁場基点座標値(12系)

X = -222001.9627

Y = 75493.9294



# 定置漁業権免許漁場図

縮尺 : 1/ 25,000

えさけ定第13号

## 漁場の位置

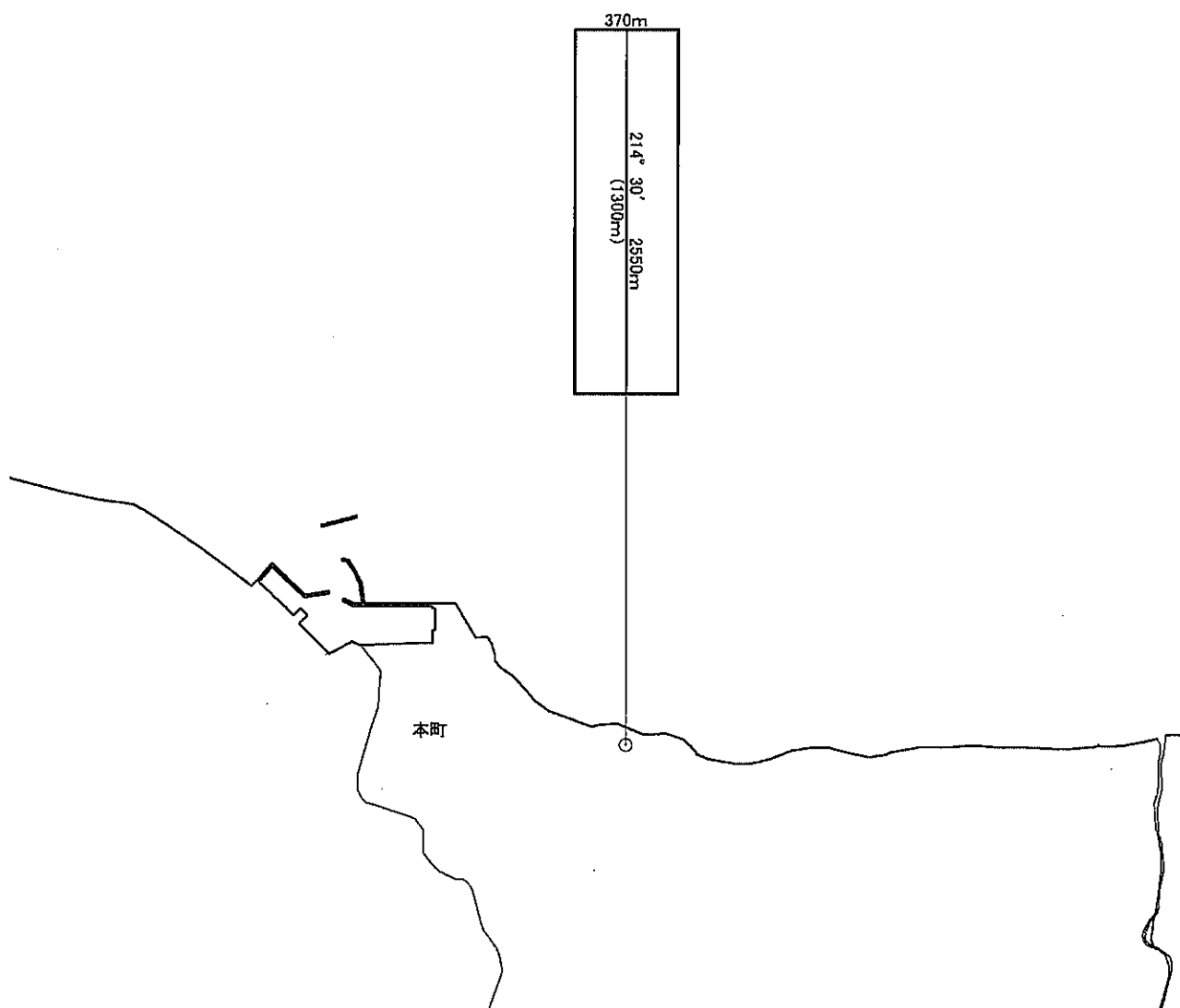
幌泉郡えりも町地先

## 漁場の区域

漁場基点座標値(12系)

X = -218991.9979

Y = 73530.6113



# 定置漁業権免許漁場図

縮尺 : 1/ 25,000

えさけ定第14号

漁場の位置

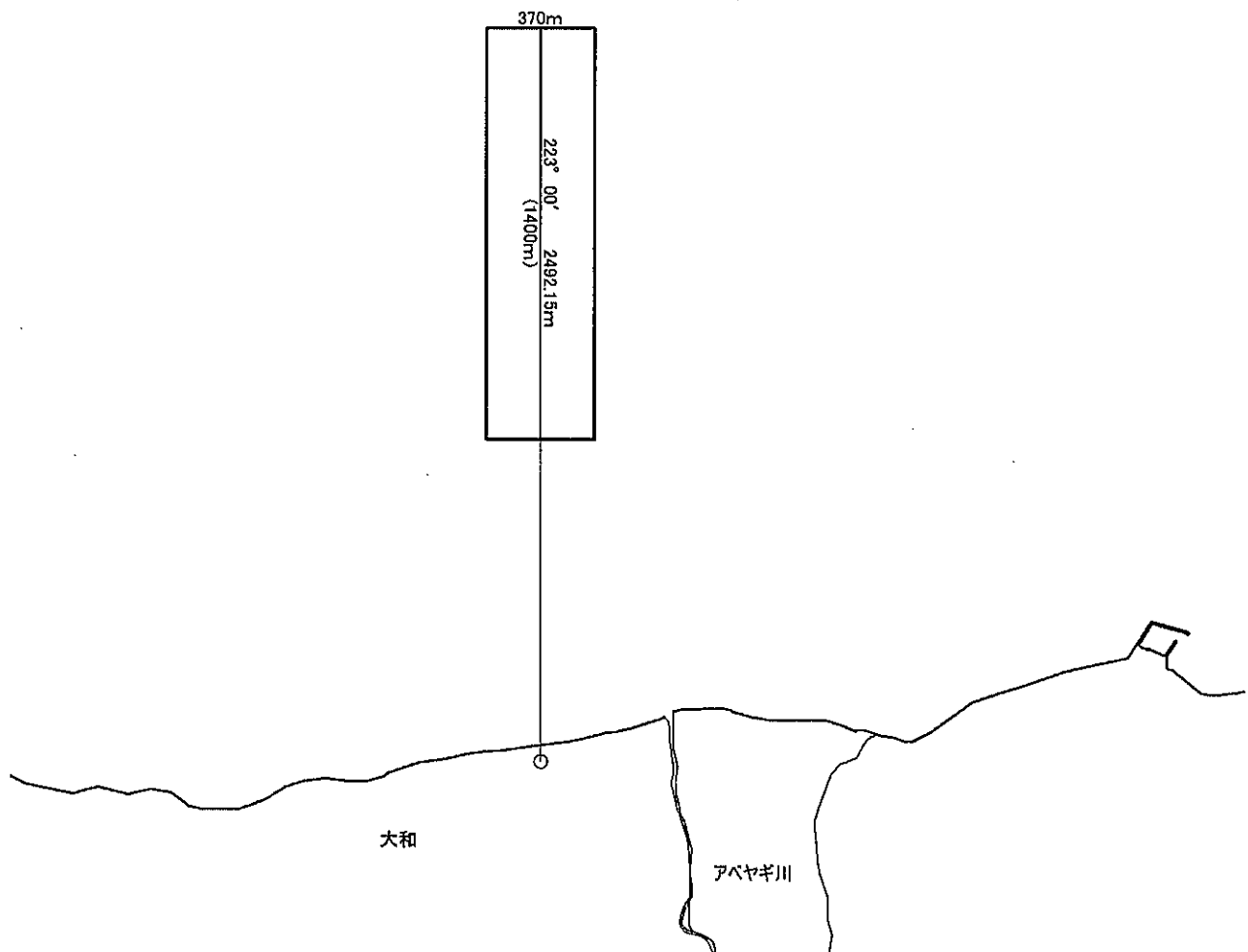
幌泉郡えりも町地先

漁場の区域

漁場基点座標値(12系)

X = -218110.1832

Y = 72356.4387



# 定置漁業権免許漁場図

縮尺 : 1/ 15,000

えさけ定第15号

## 漁場の位置

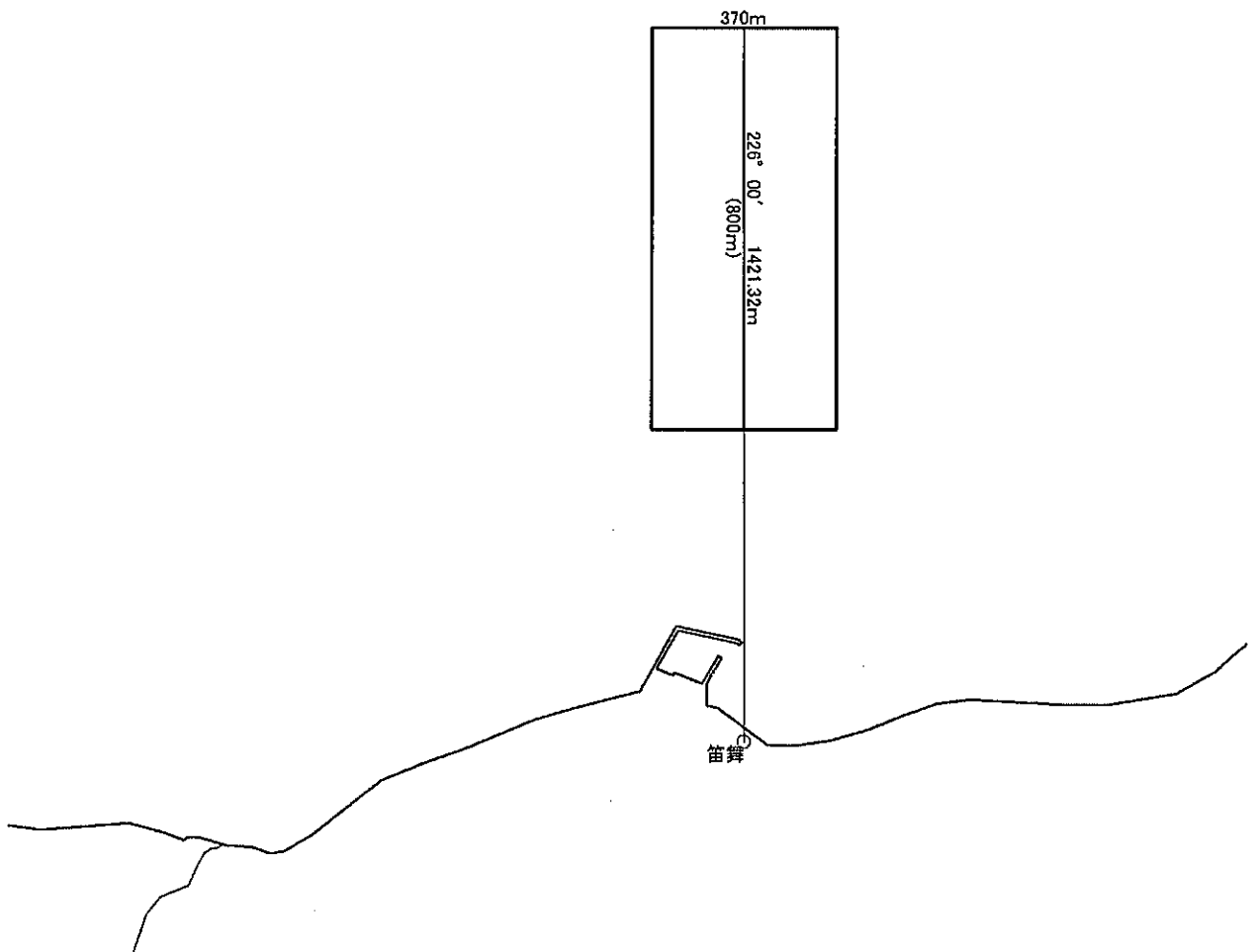
幌泉郡えりも町地先

## 漁場の区域

漁場基点座標値(12系)

X = -216775.9566

Y = 70579.1105



# 定置漁業権免許漁場図

縮尺 : 1/ 25,000

えさけ定第16号

## 漁場の位置

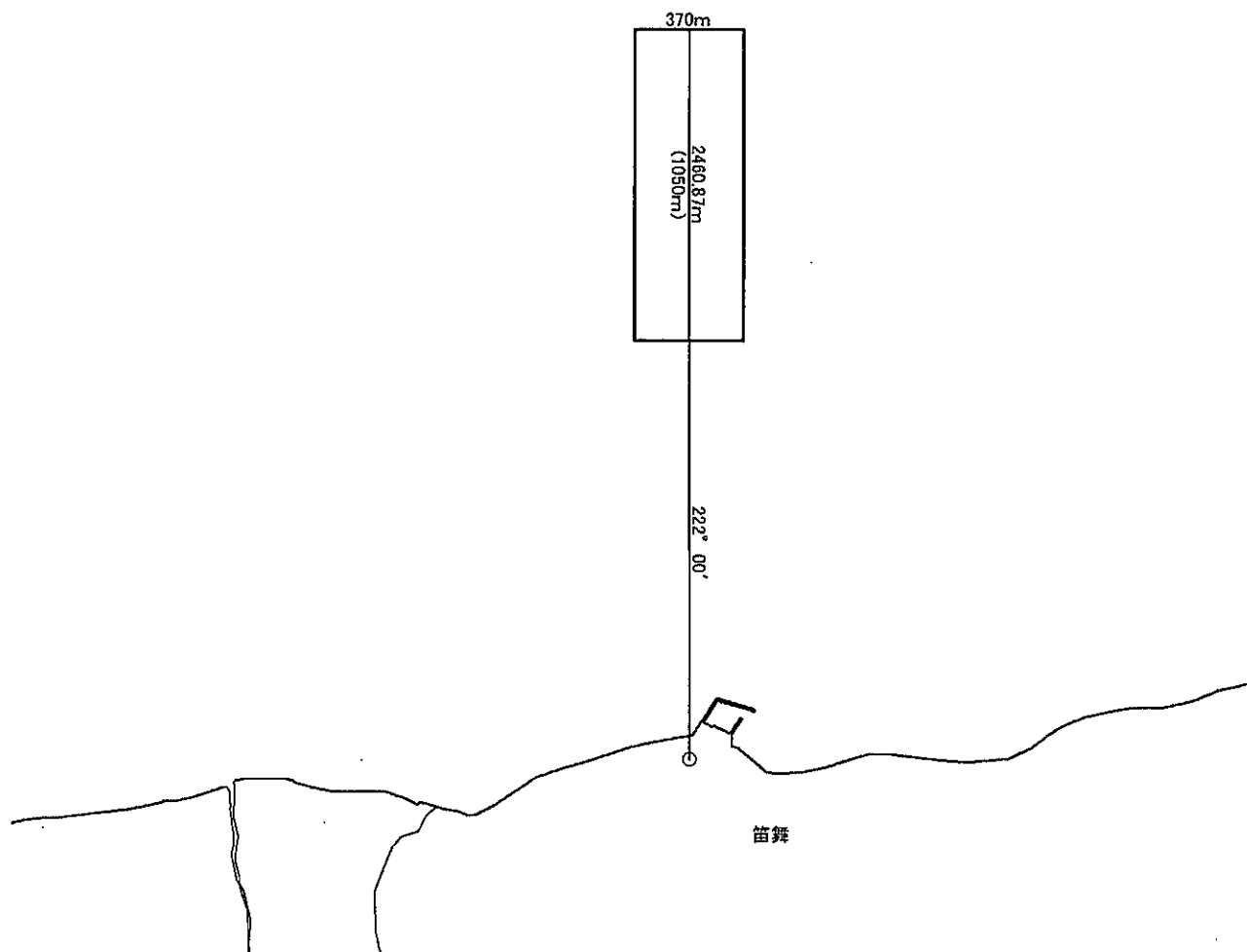
幌泉郡えりも町地先

## 漁場の区域

漁場基点座標値(12系)

X = -216942.9135

Y = 70713.2306





# 定置漁業権免許漁場図

縮尺 : 1/ 20,000

えさけ定第17号

## 漁場の位置

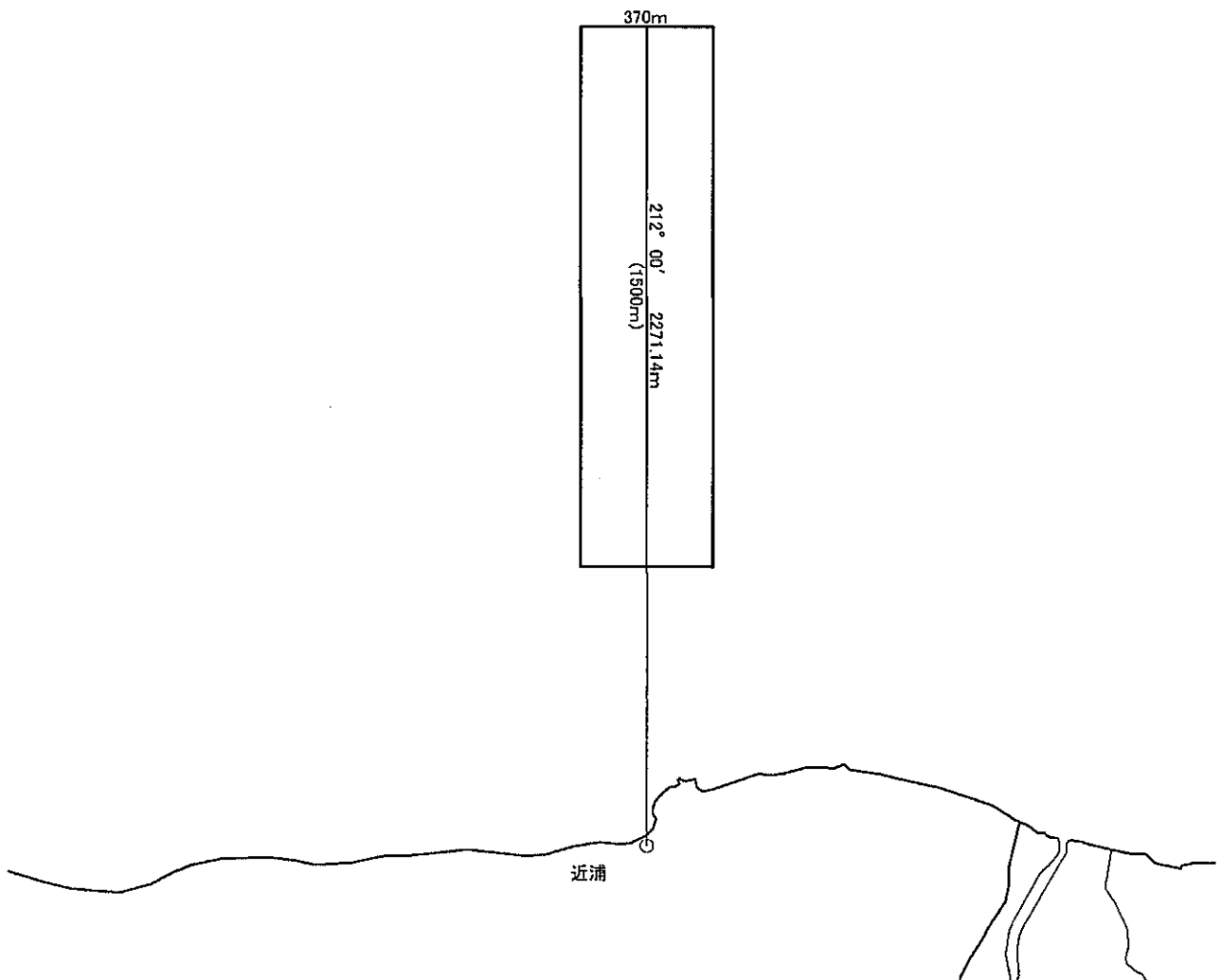
幌泉郡えりも町地先

## 漁場の区域

漁場基点座標値(12系)

X = -215549.1494

Y = 68591.3095



# 定置漁業権免許漁場図

縮尺 : 1/15,000

## 様さけ定第1号

### 漁場の位置

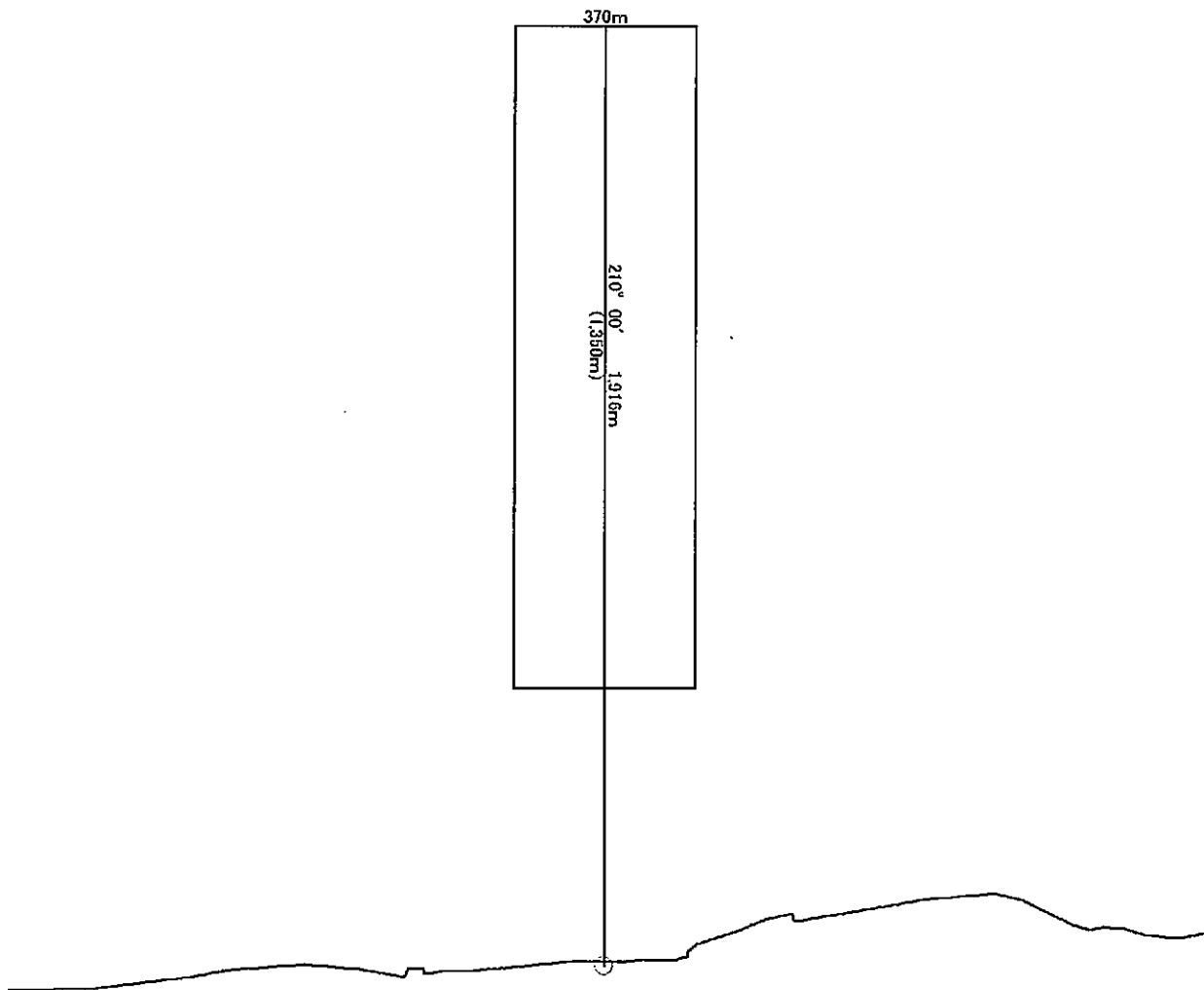
様似郡様似町地先

### 漁場の区域

漁場基点座標値(12系)

X = -214090.4372

Y = 66174.4189



定置漁業権免許漁場図

縮尺 : 1/ 10,000

様さけ定第2号

漁場の位置

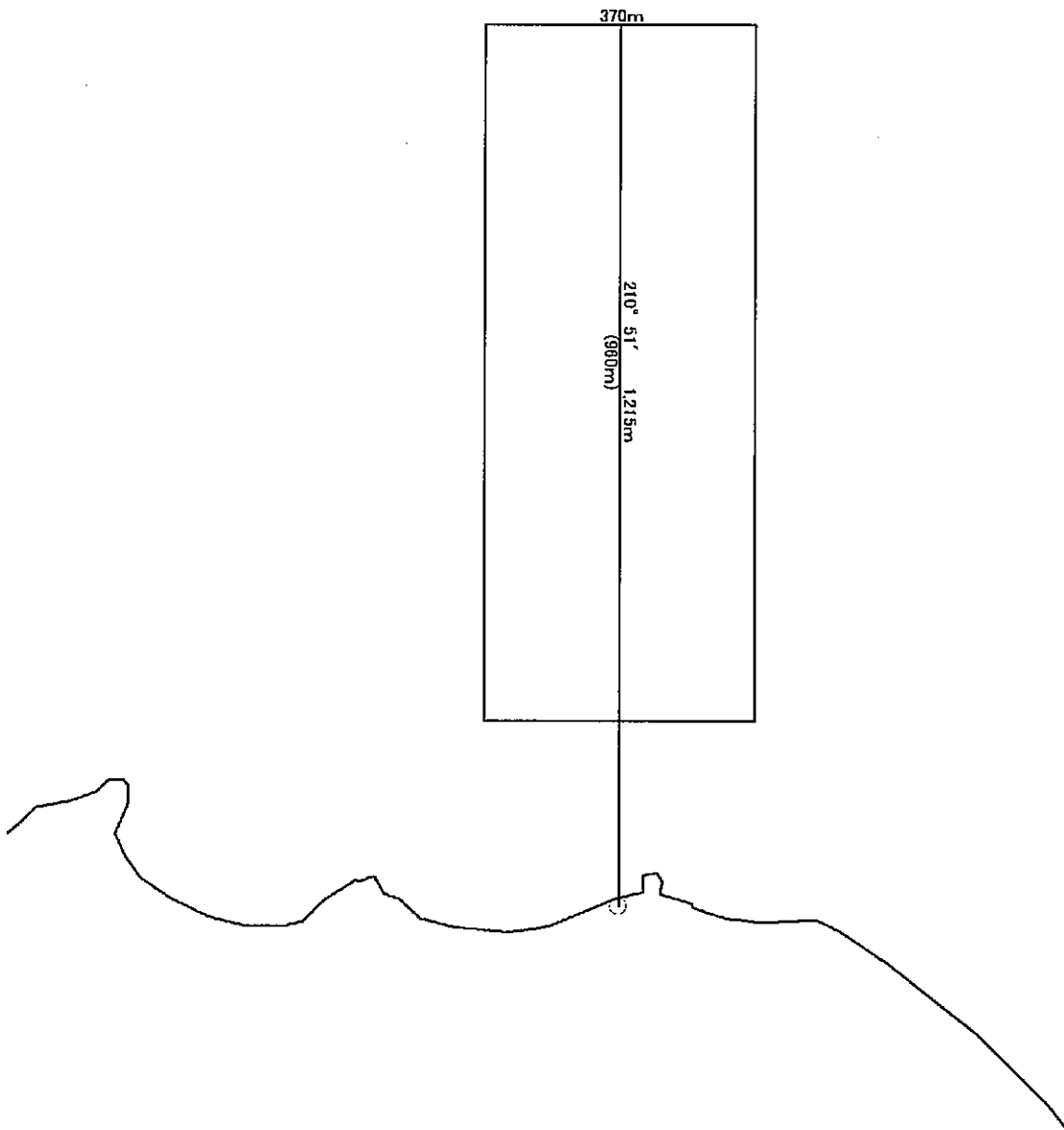
様似郡様似町地先

漁場の区域

漁場基点座標値(12系)

X = -212391.2538

Y = 62296.9199



# 定置漁業権免許漁場図

縮尺 : 1/20,000

## 様さけ定第3号

### 漁場の位置

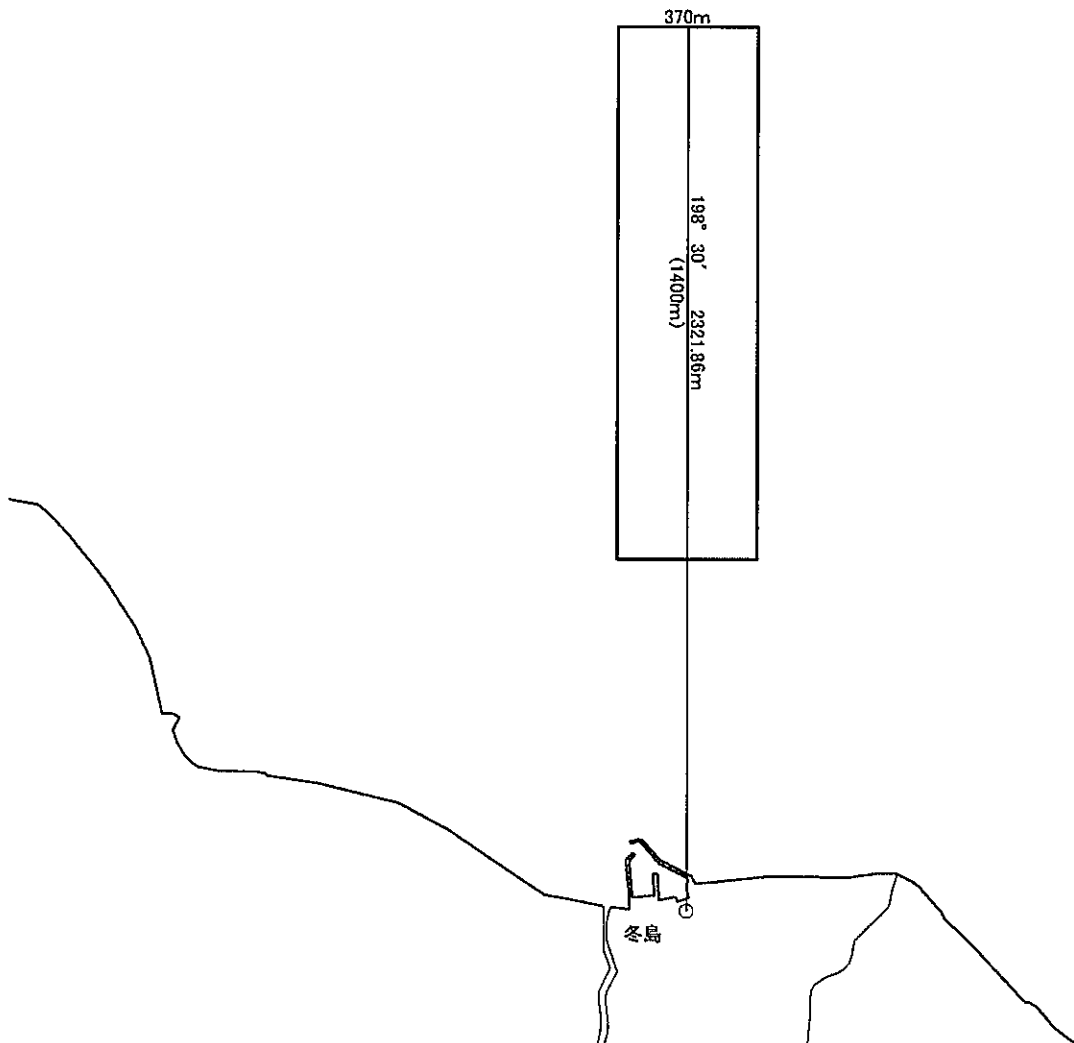
様似郡様似町地先

### 漁場の区域

漁場基点座標値(12系)

X = -210684.604

Y = 60783.5711



# 定置漁業権免許漁場図

縮尺 : 1/ 50,000

## 様さけ定第4号

### 漁場の位置

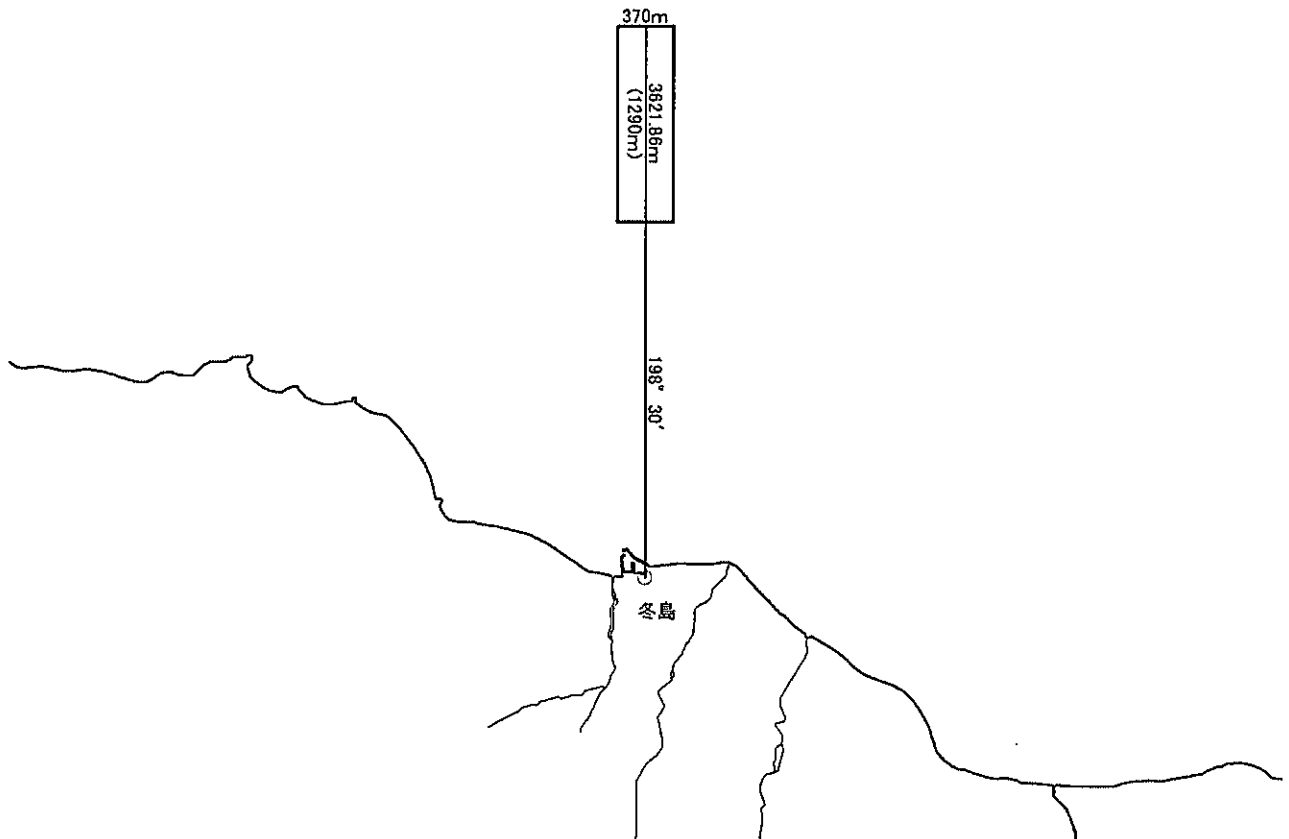
様似郡様似町地先

### 漁場の区域

漁場基点座標値(12系)

X = -210684.604

Y = 60783.5711



# 定置漁業権免許漁場図

縮尺 : 1/ 20,000

様さけ定第5号

## 漁場の位置

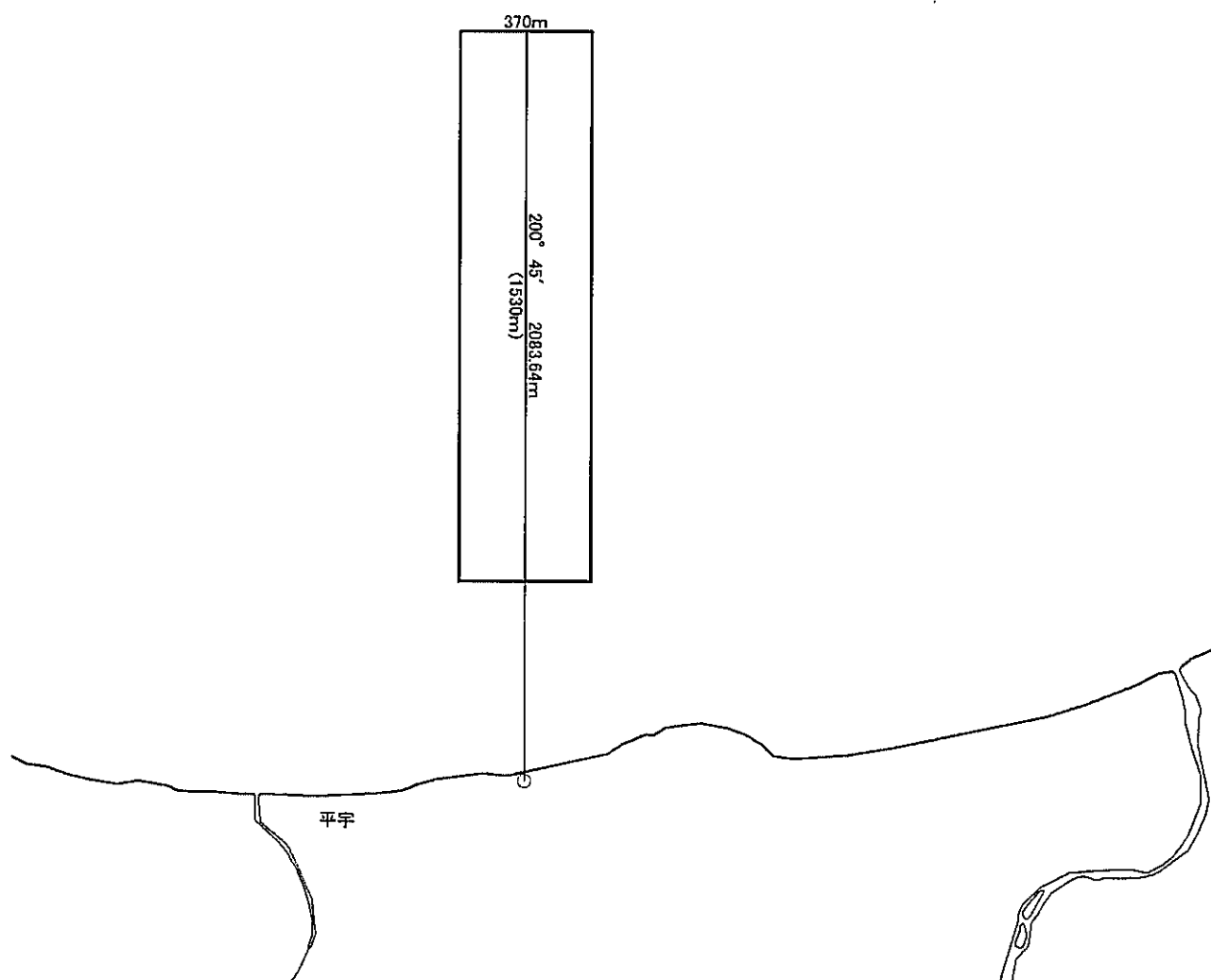
様似郡様似町地先

## 漁場の区域

漁場基点座標値(12系)

X = -208315.1559

Y = 57936.3709



# 定置漁業権免許漁場図

縮尺 : 1/ 50,000

## 様さけ定第6号

### 漁場の位置

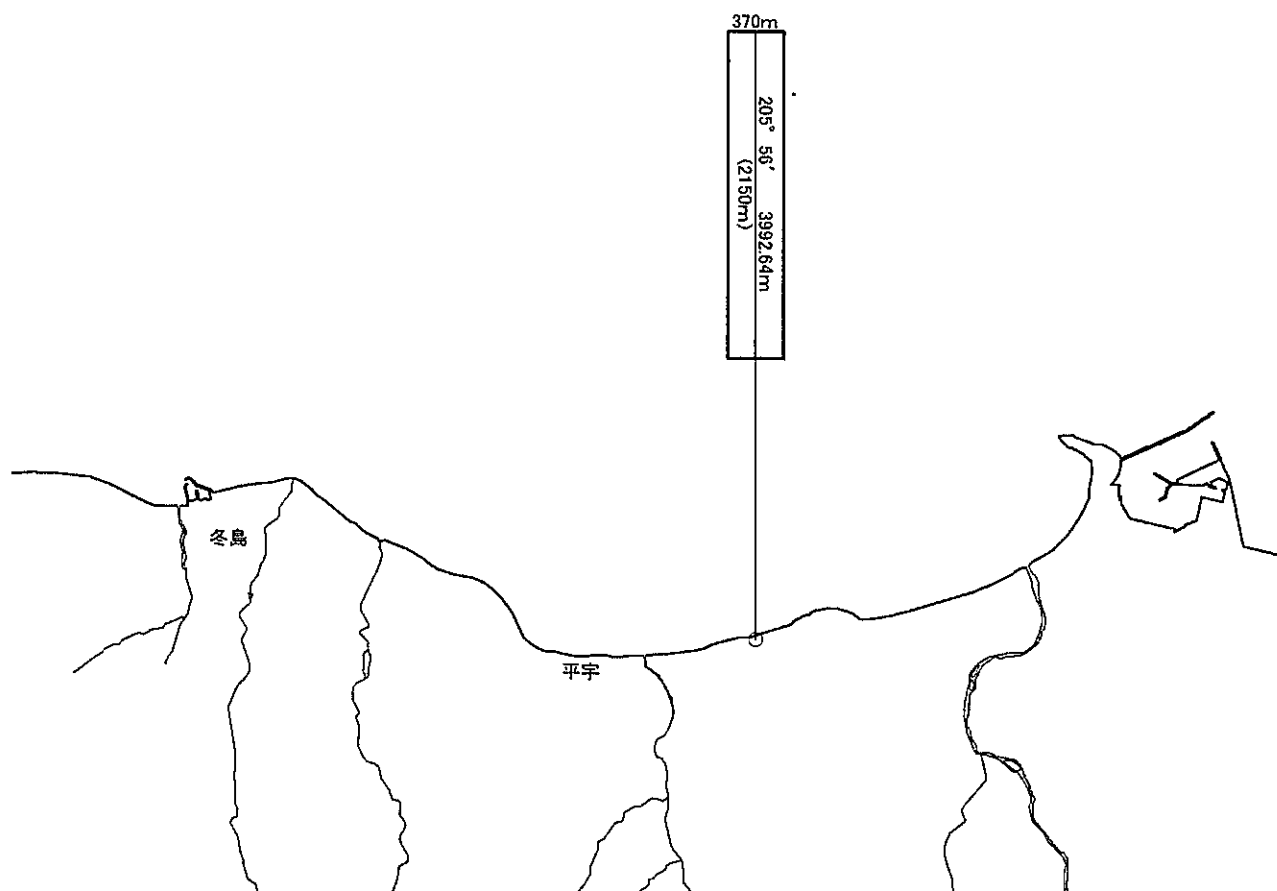
様子郡様子町地先

### 漁場の区域

漁場基点座標値(12系)

X = -208315.1559

Y = 57936.3709



# 定置漁業権免許漁場図

縮尺 : 1/ 15,000

## 様さけ定第7号

### 漁場の位置

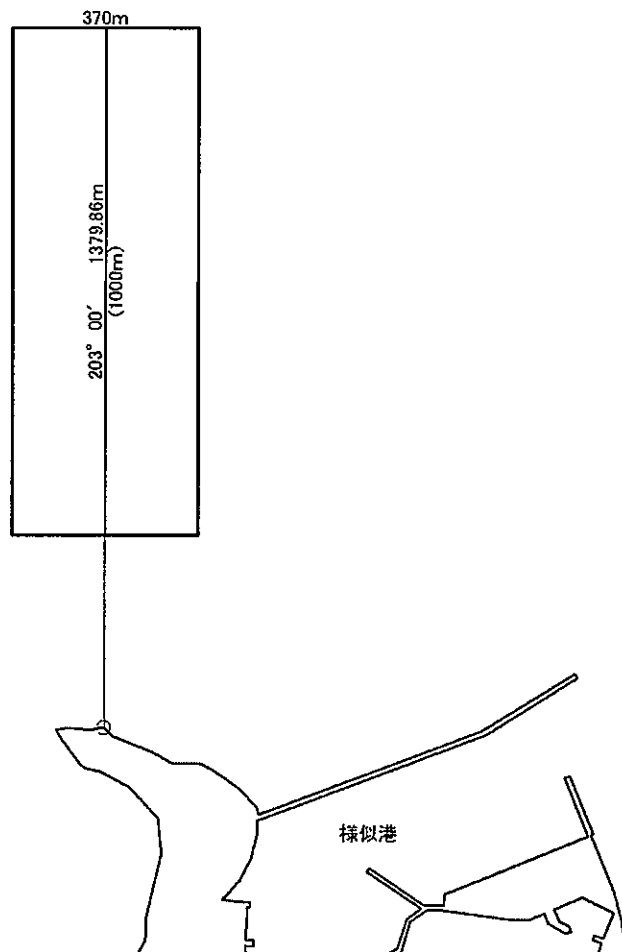
様似郡様似町地先

### 漁場の区域

漁場基点座標値(12系)

X = -208601.5757

Y = 55462.5972





# 定置漁業権免許漁場図

縮尺 : 1/ 20,000

## 様さけ定第8号

### 漁場の位置

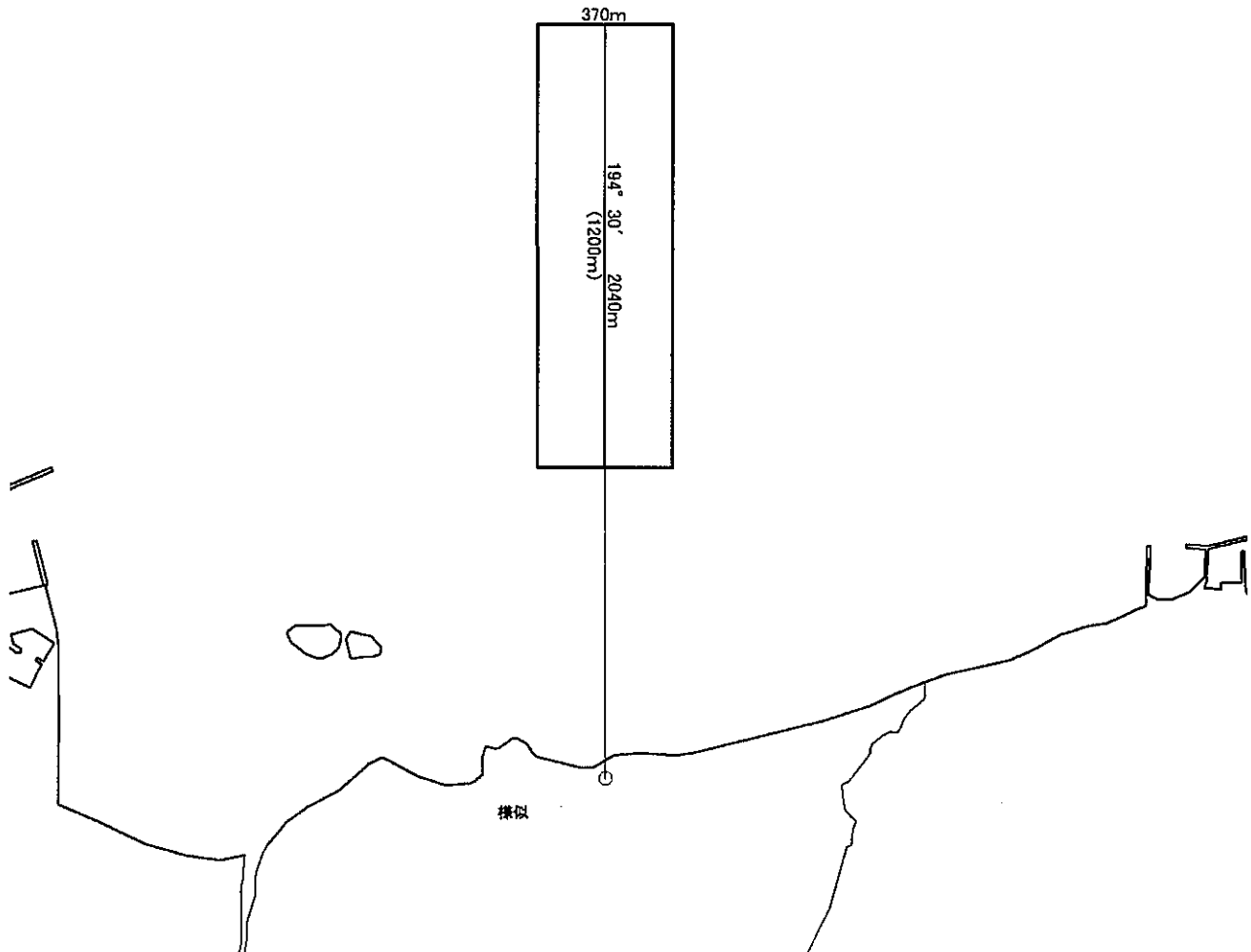
様似郡様似町地先

### 漁場の区域

漁場基点座標値(12系)

X = -207146.14

Y = 53313.1134



# 定置漁業権免許漁場図

縮尺 : 1/ 15,000

## 様さけ定第9号

### 漁場の位置

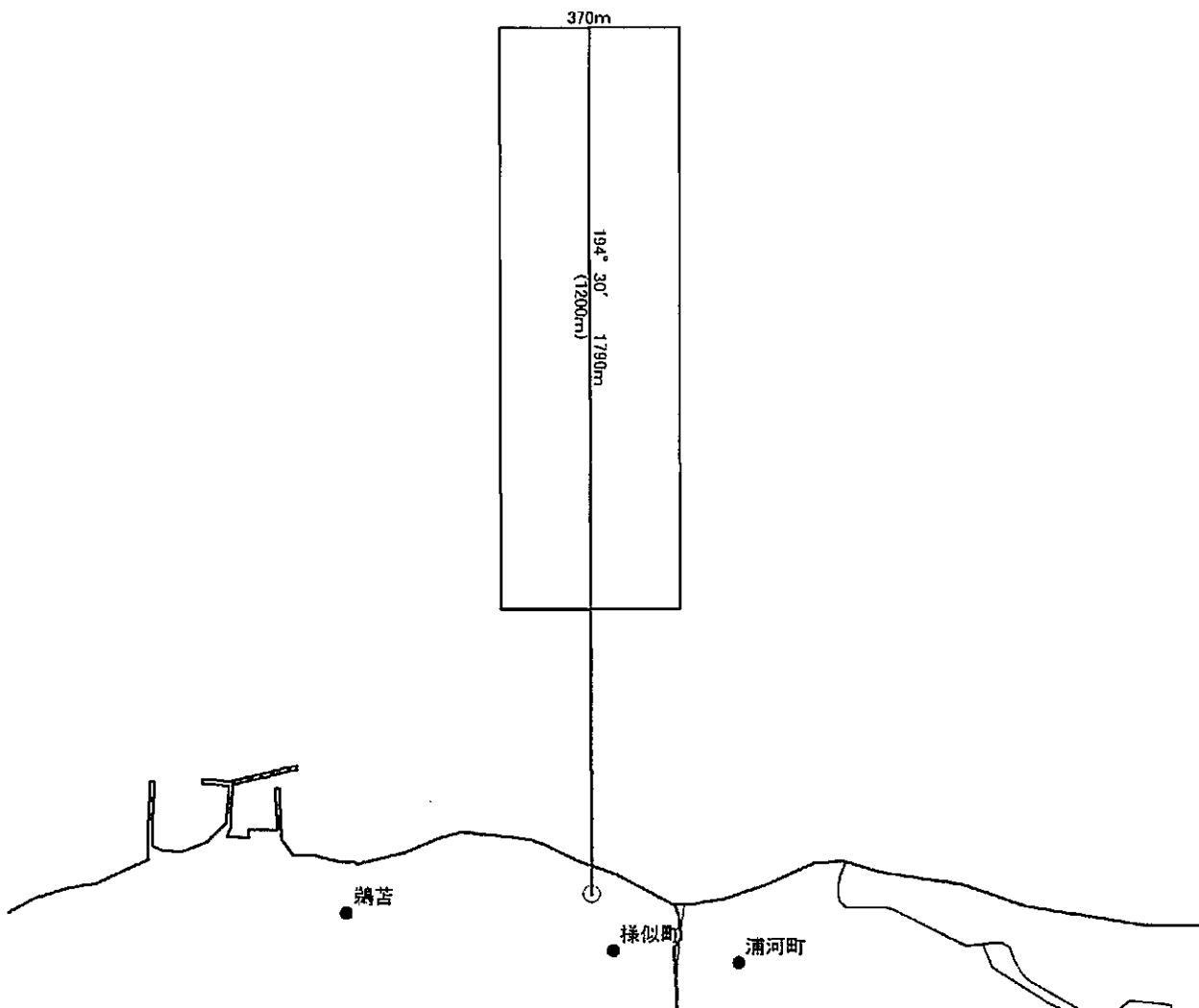
様似郡様似町地先

### 漁場の区域

漁場基点座標値(12系)

X = -206926.061

Y = 50903.616



# 定置漁業権免許漁場図

縮尺 : 1/ 20,000

## 浦さけ定第1号

### 漁場の位置

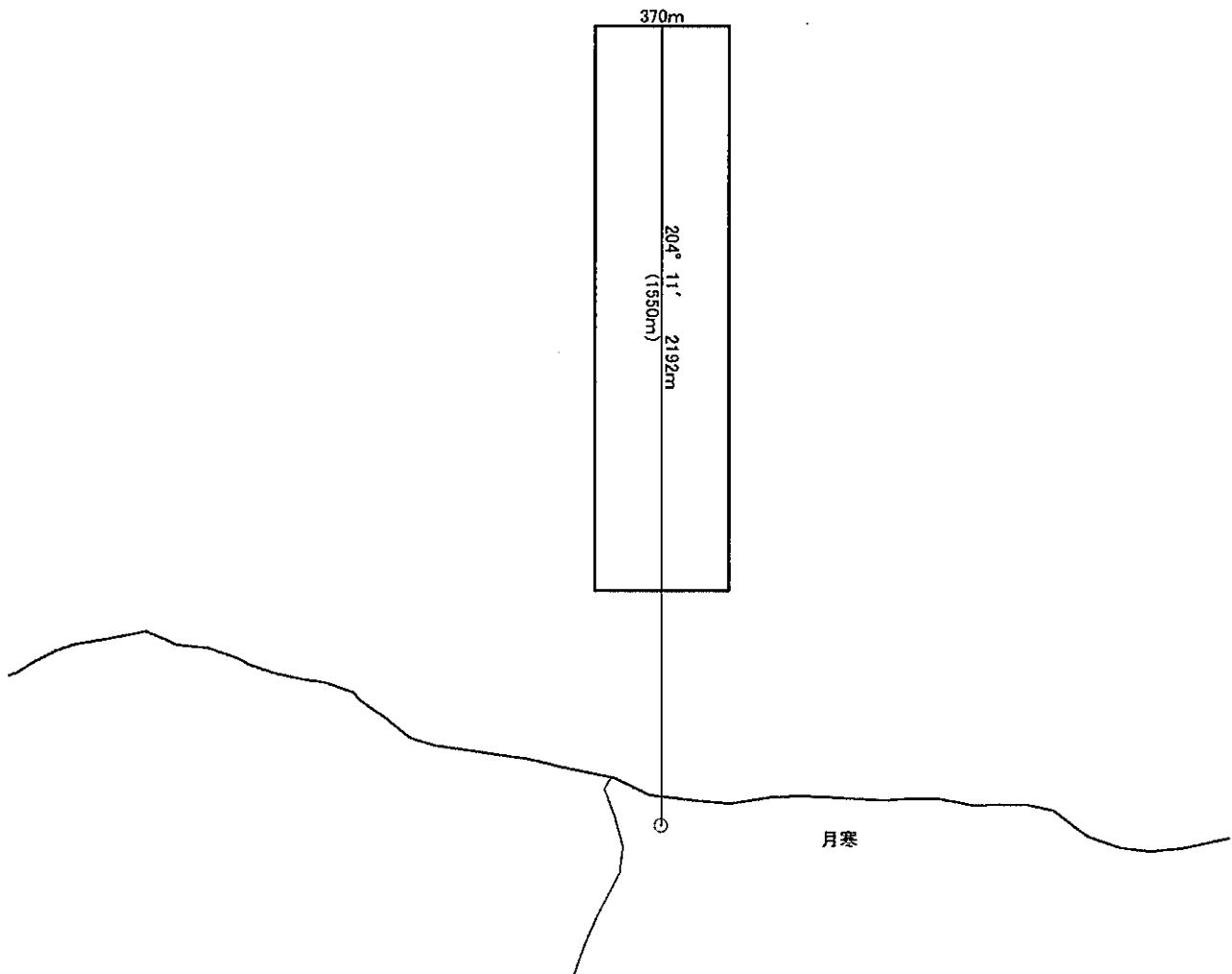
浦河郡浦河町地先

### 漁場の区域

漁場基点座標値(12系)

X = -205230.9864

Y = 45573.8497



# 定置漁業権免許漁場図

縮尺 : 1/ 25,000

## 浦さけ定第2号

### 漁場の位置

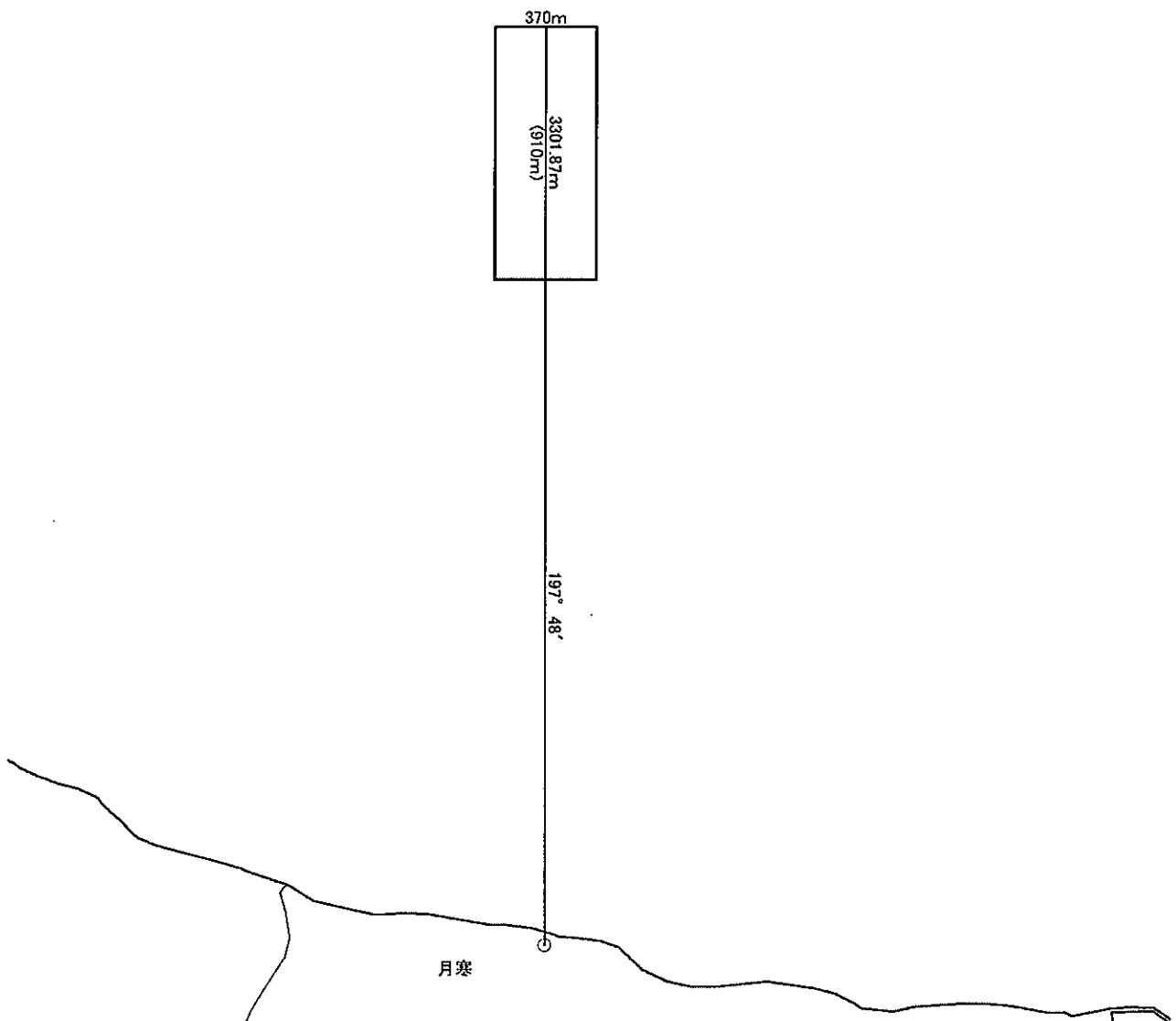
浦河郡浦河町地先

### 漁場の区域

漁場基点座標値(12系)

X = -204914.5412

Y = 44820.5749



# 定置漁業権免許漁場図

縮尺 : 1/ 20,000

## 浦さけ定第3号

### 漁場の位置

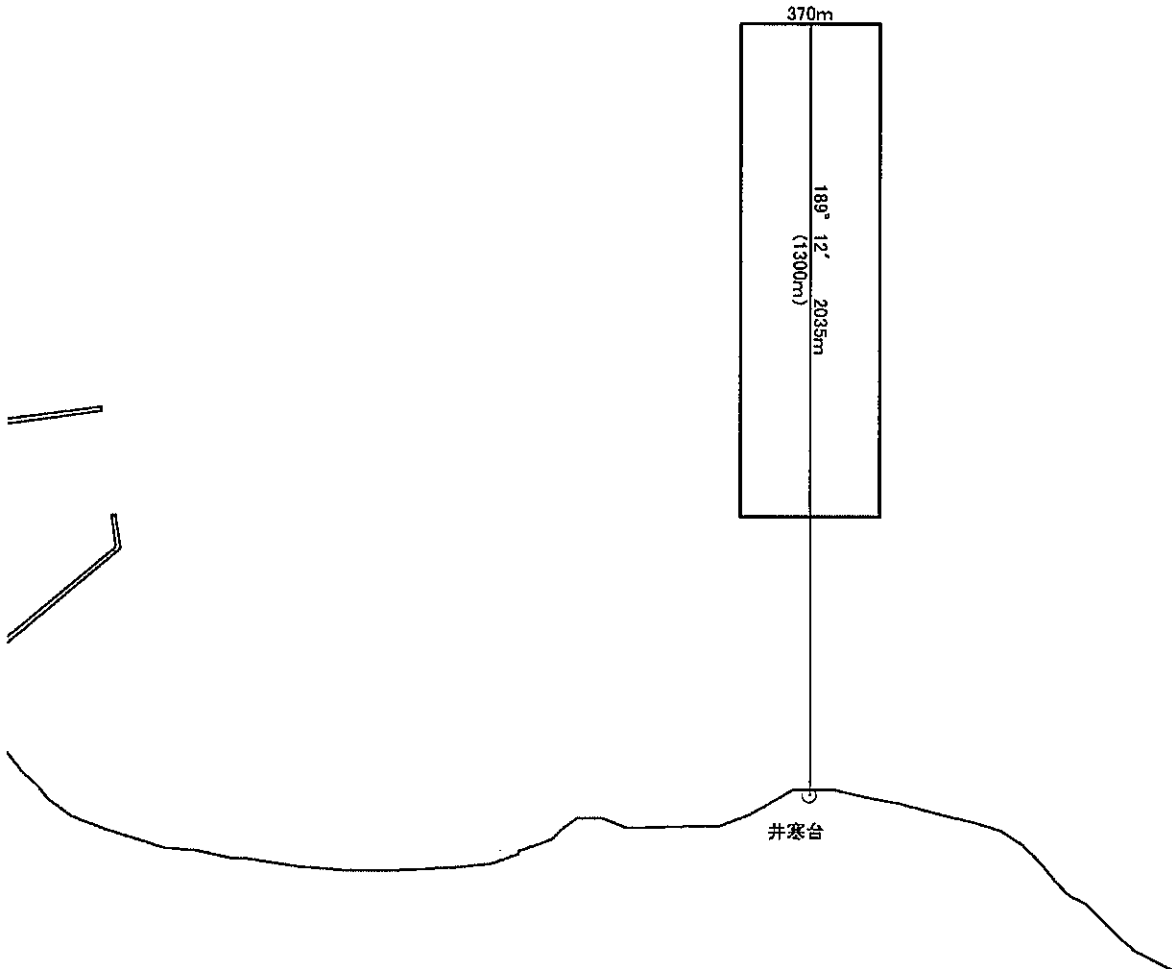
浦河郡浦河町地先

### 漁場の区域

漁場基点座標値(12系)

X = -202424.6588

Y = 40278.8619



# 定置漁業権免許漁場図

縮尺 : 1/ 50,000

## 浦さけ定第4号

### 漁場の位置

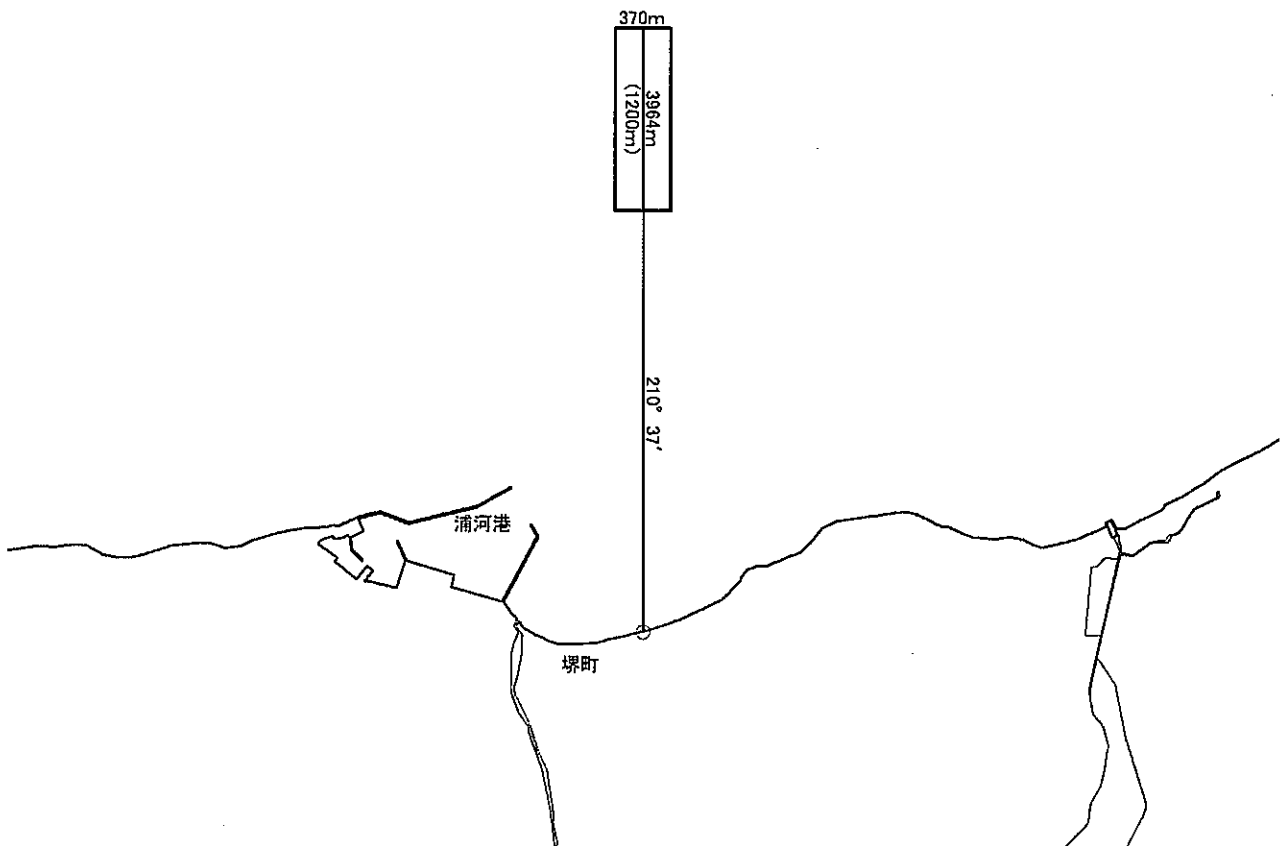
浦河郡浦河町地先

### 漁場の区域

漁場基点座標値(12系)

X = -202464.5869

Y = 41690.1759



# 定置漁業権免許漁場図

縮尺 : 1/ 20,000

## 浦さけ定第5号

### 漁場の位置

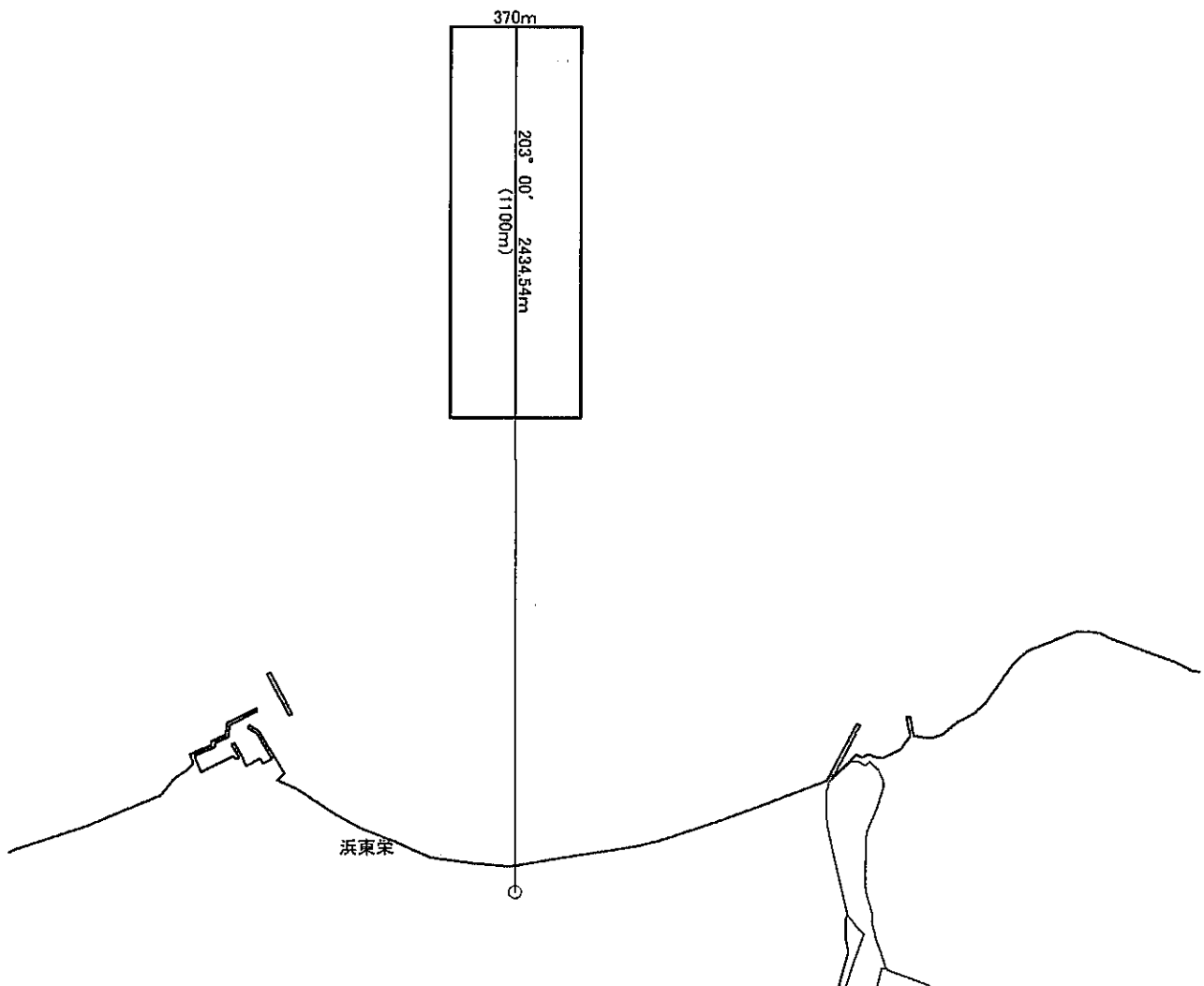
浦河郡浦河町地先

### 漁場の区域

漁場基点座標値(12系)

X = -200757.8085

Y = 36532.2248



# 定置漁業権免許漁場図

縮尺 : 1/ 25,000

## 浦さけ定第6号

### 漁場の位置

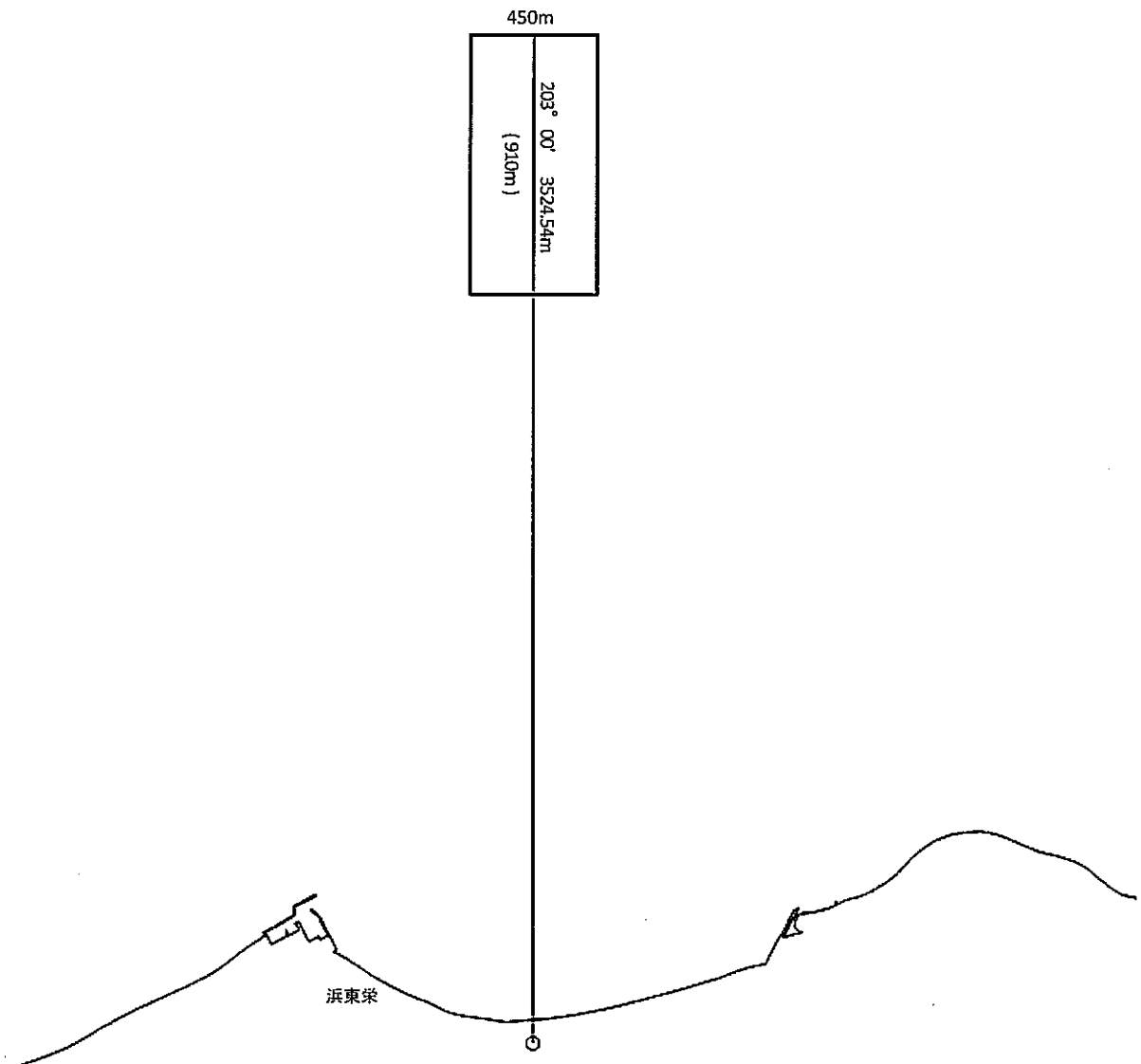
浦河郡浦河町地先

### 漁場の区域

漁場基点座標値(12系)

X = -200742.1789

Y = 36495.4047





# 定置漁業権免許漁場図

縮尺 : 1/ 20,000

## 浦さけ定第7号

### 漁場の位置

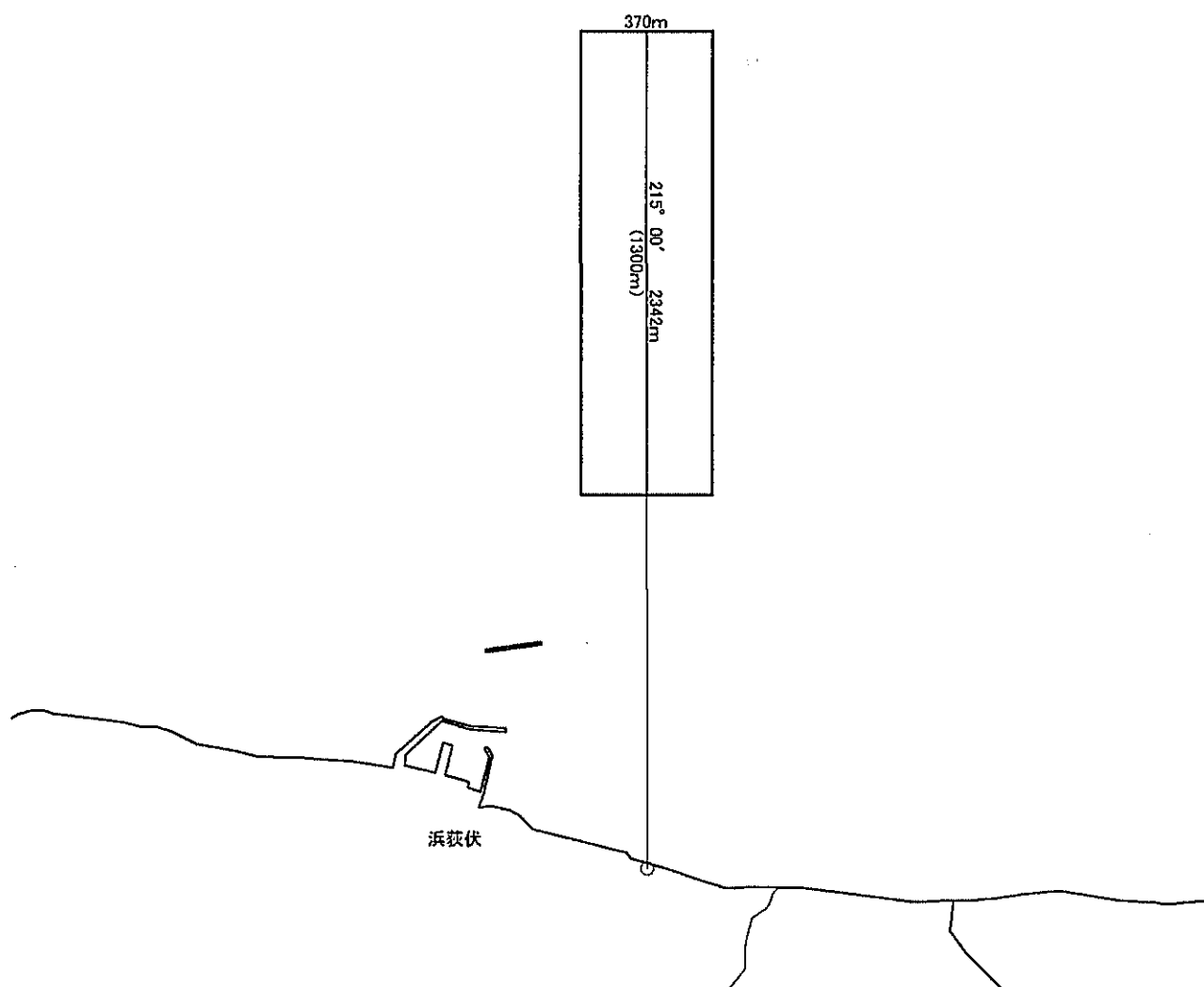
浦河郡浦河町地先

### 漁場の区域

漁場基点座標値(12系)

X = -199447.2904

Y = 33587.2433



# 定置漁業権免許漁場図

縮尺 : 1/ 25,000

## 浦さけ定第8号

### 漁場の位置


浦河郡浦河町地先

### 漁場の区域

漁場基点座標値(12系)

X = -199470.231

Y = 33620.014



# 定置漁業権免許漁場図

縮尺 : 1/ 10,000

## 浦小さけ定第1号

### 漁場の位置

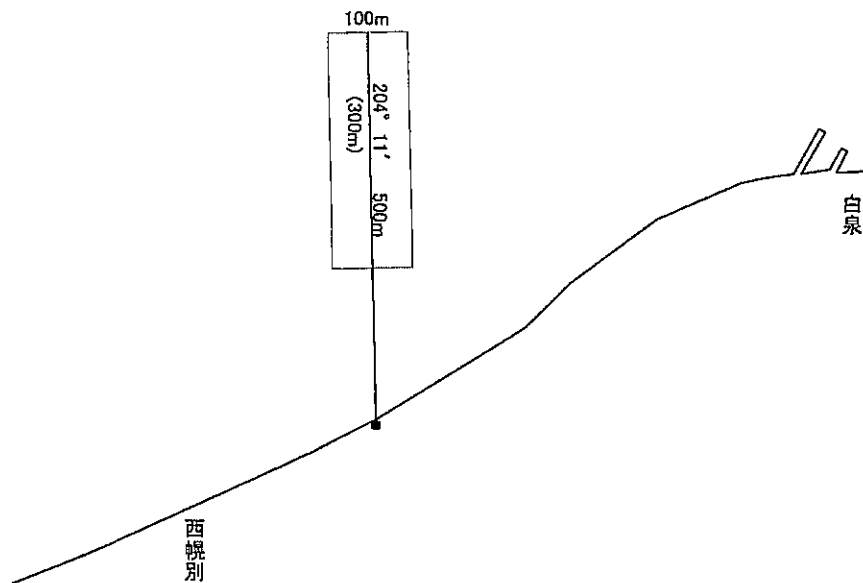
浦河郡浦河町地先

### 漁場の区域

漁場基点座標値(12系)

X = -206373.228

Y = 48112.549



# 定置漁業権免許漁場図

縮尺 : 1/ 10,000

## 浦小さけ定第2号

### 漁場の位置

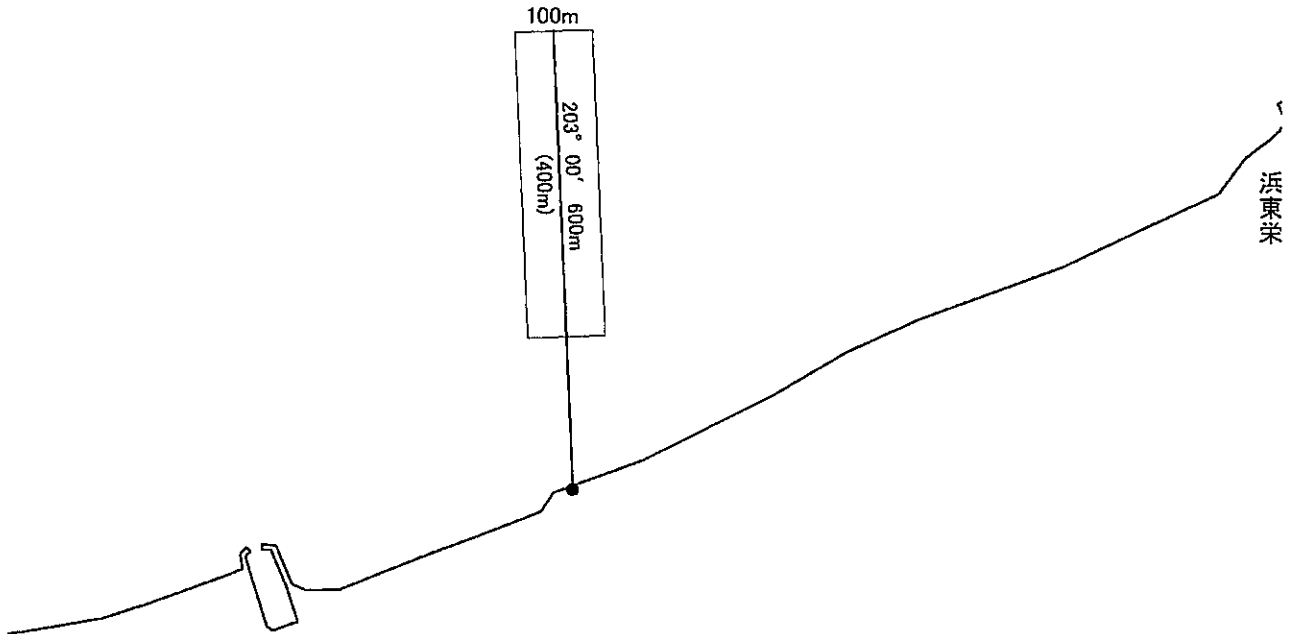
浦河郡浦河町地先

### 漁場の区域

漁場基点座標値(12系)

X = -201409.460

Y = 38266.078



# 定置漁業権免許漁場図

縮尺 : 1/ 25,000

## 三さけ定第1号

### 漁場の位置

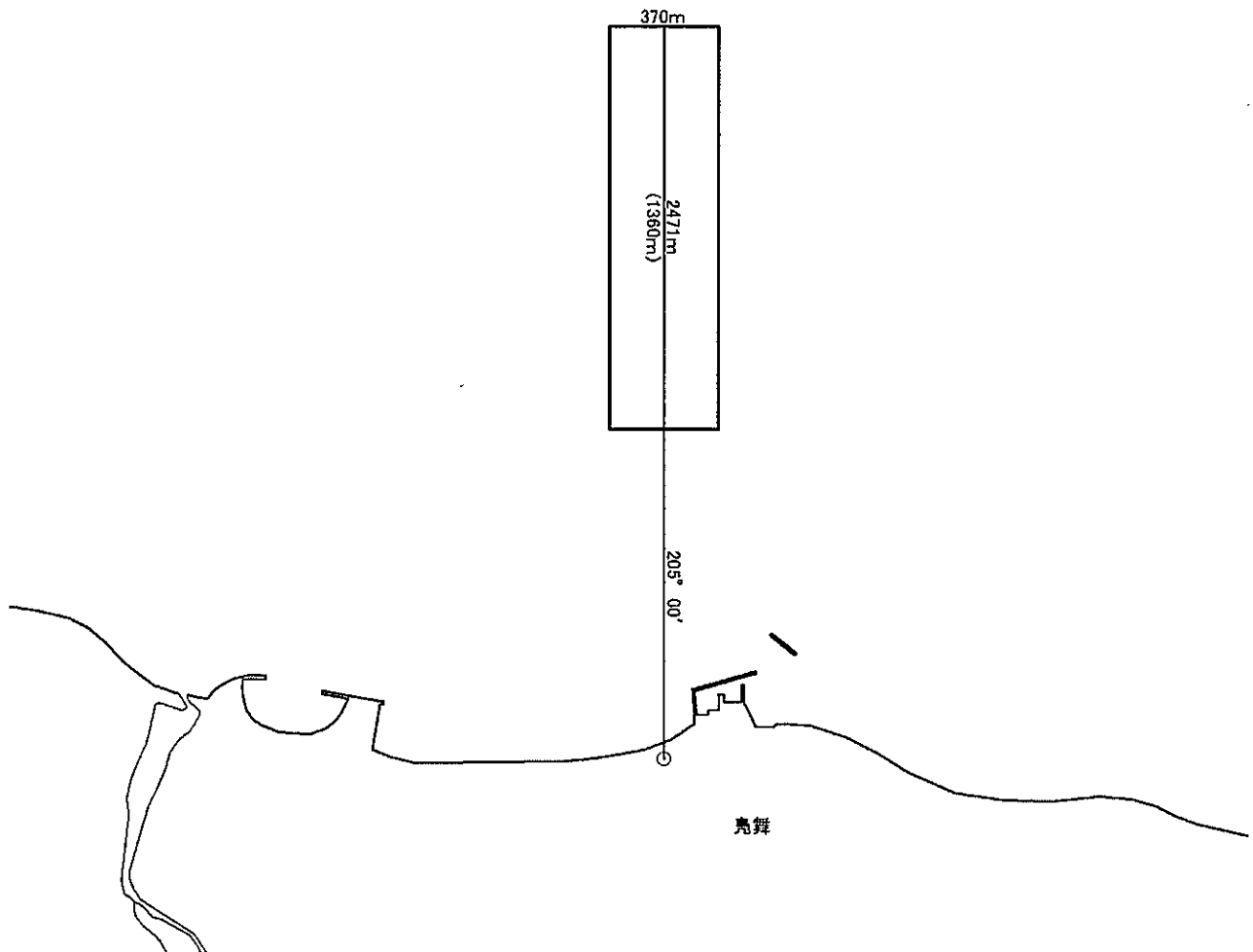
日高郡新ひだか町地先

### 漁場の区域

漁場基点座標値(12系)

X = -196989.1757

Y = 30429.7437



# 定置漁業権免許漁場図

縮尺 : 1/ 50,000

## 三さけ定第2号

### 漁場の位置

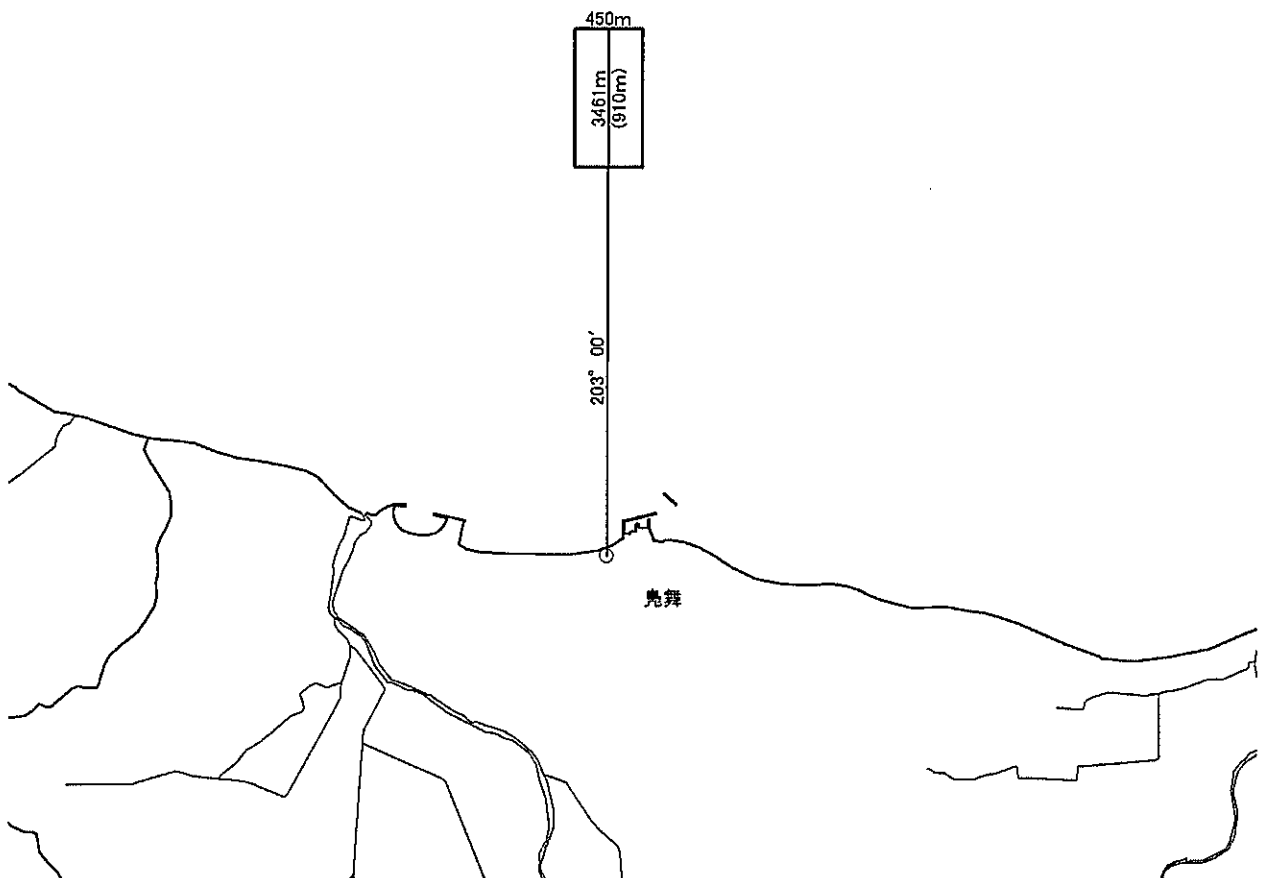
日高郡新ひだか町地先

### 漁場の区域

漁場基点座標値(12系)

X = -196989.1757

Y = 30429.7437



# 定置漁業権免許漁場図

縮尺 : 1/ 25,000

## 三さけ定第3号

### 漁場の位置

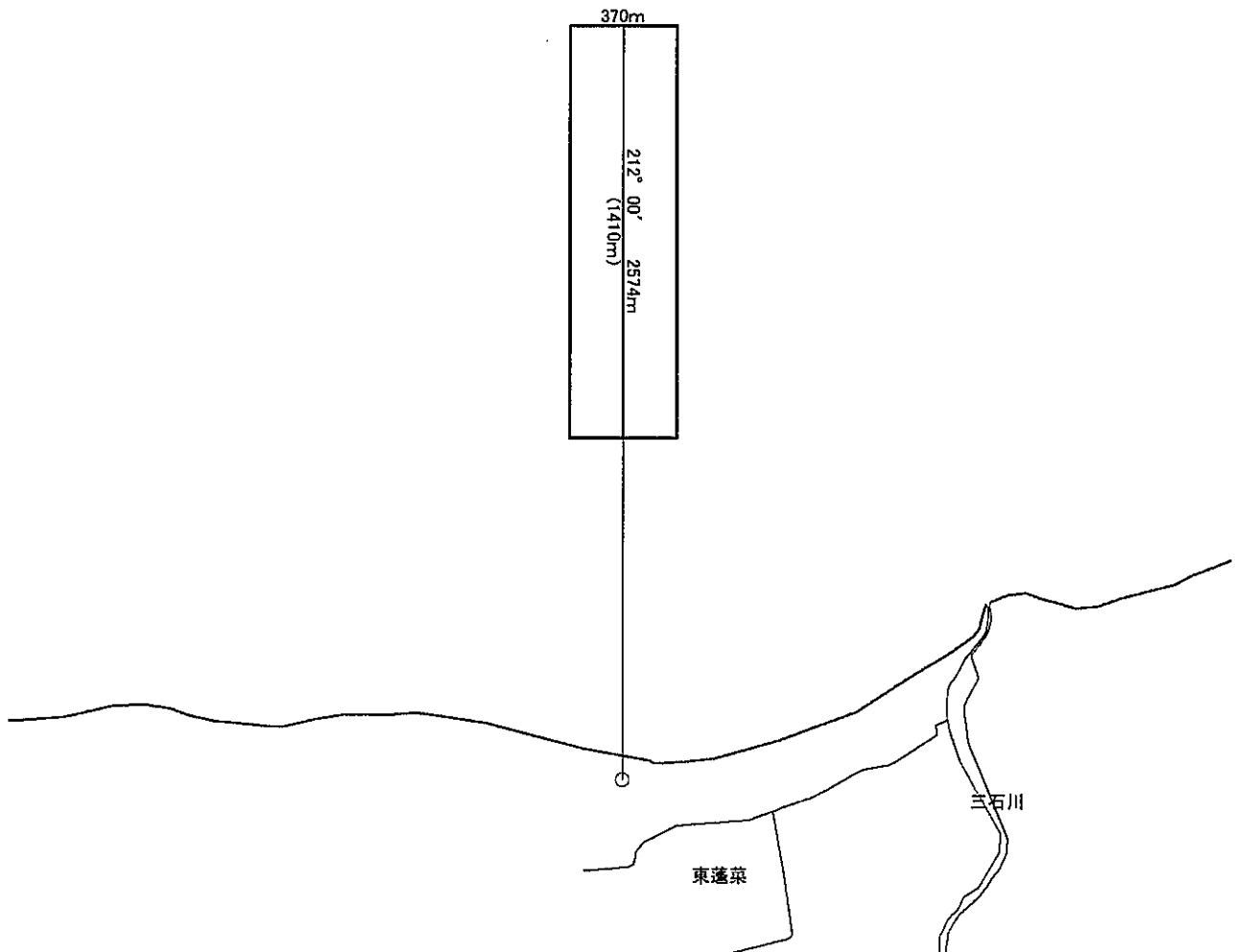
日高郡新ひだか町地先

### 漁場の区域

漁場基点座標値(12系)

X = -195110.4883

Y = 27783.1113



# 定置漁業権免許漁場図

縮尺 : 1/ 20,000

## 三さけ定第4号

### 漁場の位置

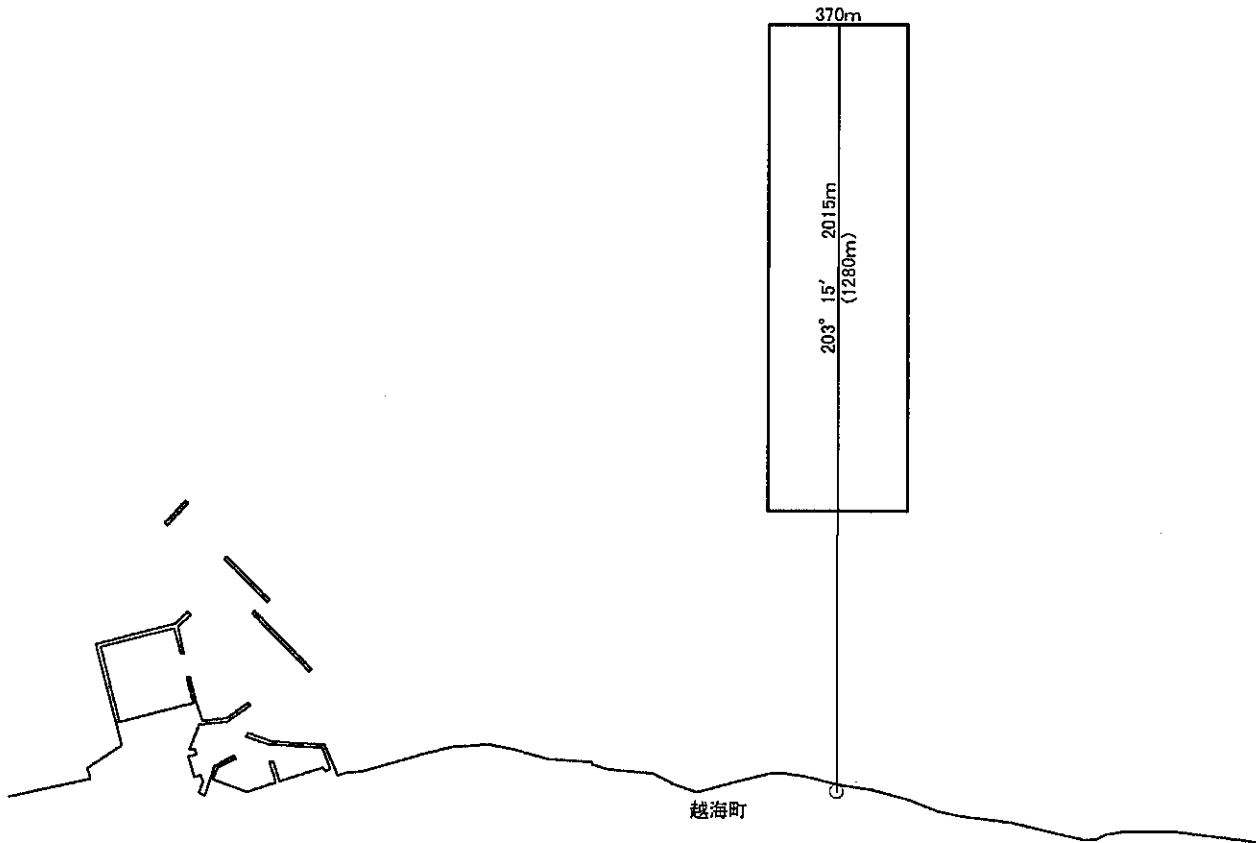
日高郡新ひだか町地先

### 漁場の区域

漁場基点座標値(12系)

X = -193750.5471

Y = 23383.4912





# 定置漁業権免許漁場図

縮尺 : 1/ 25,000

## 三さけ定第5号

### 漁場の位置

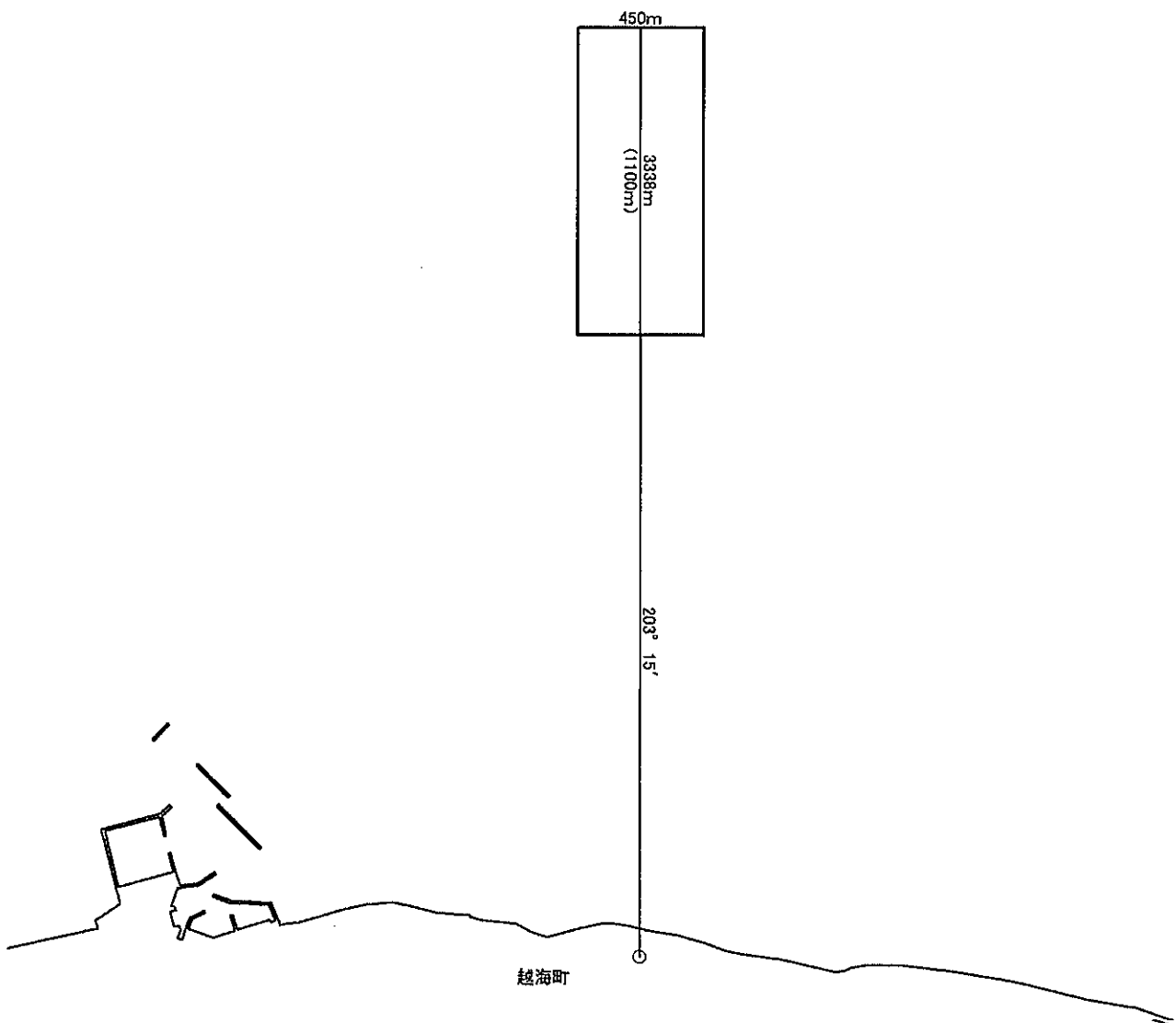
日高郡新ひだか町地先

### 漁場の区域

漁場基点座標値(12系)

X = -193699.2678

Y = 23449.0625



# 定置漁業権免許漁場図

縮尺 : 1/ 20,000

## 静さけ定第1号

### 漁場の位置

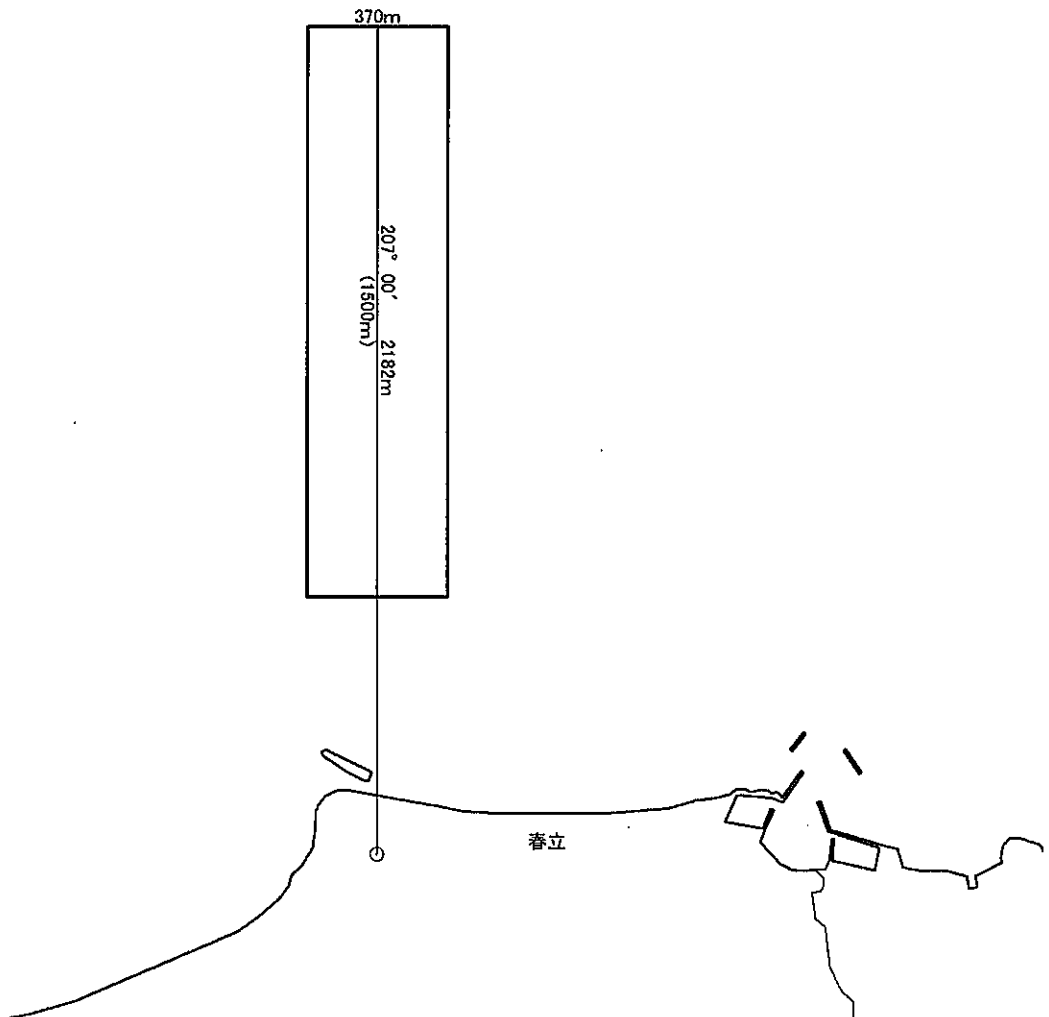
日高郡新ひだか町地先

### 漁場の区域

漁場基点座標値(12系)

X = -192464.5543

Y = 20229.4842



# 定置漁業権免許漁場図

縮尺 : 1/ 25,000

## 静さけ定第2号

### 漁場の位置

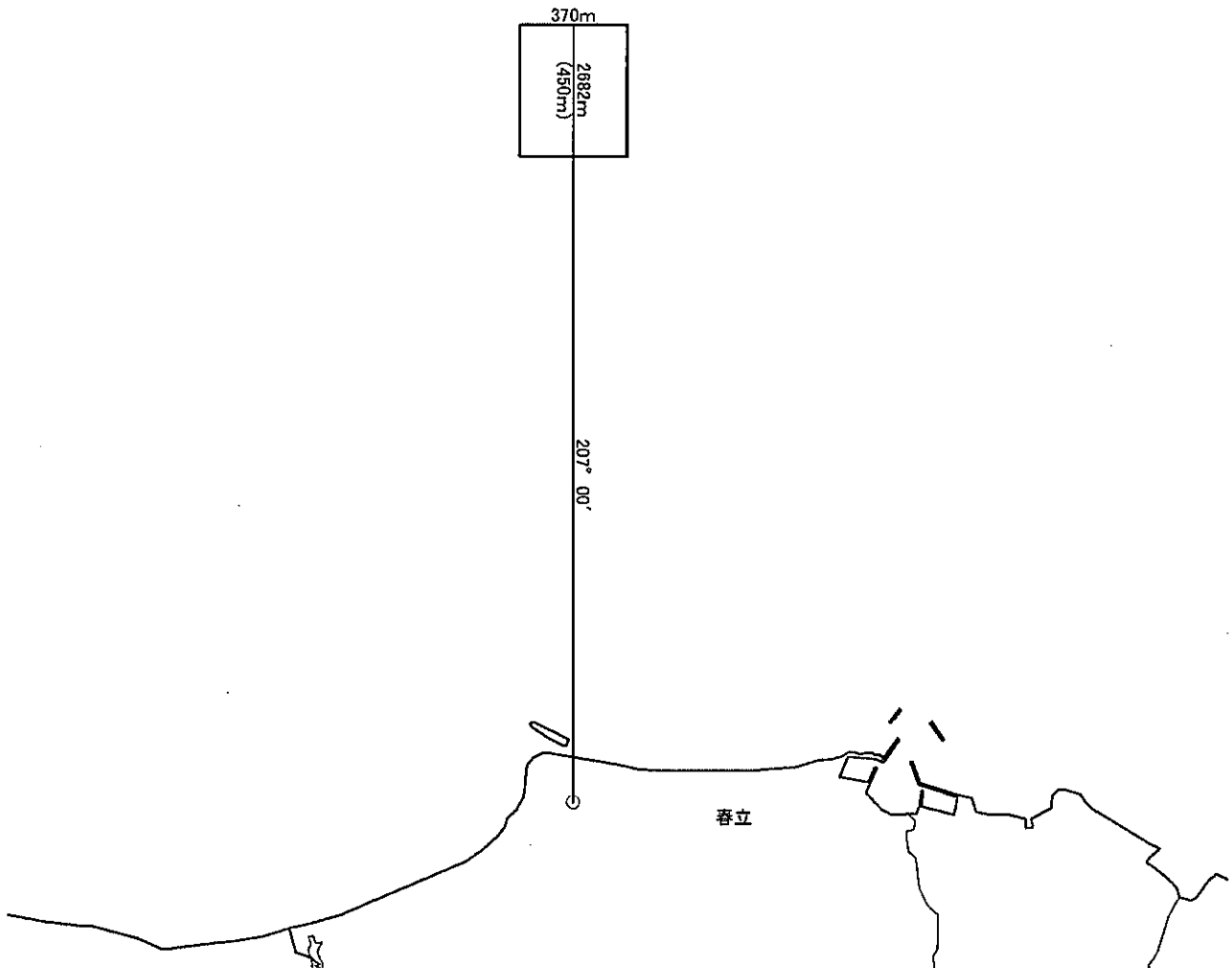
日高郡新ひだか町地先

### 漁場の区域

漁場基点座標値(12系)

X = -192464.5543

Y = 20229.4842



# 定置漁業権免許漁場図

縮尺 : 1/ 25,000

## 静さけ定第3号

### 漁場の位置

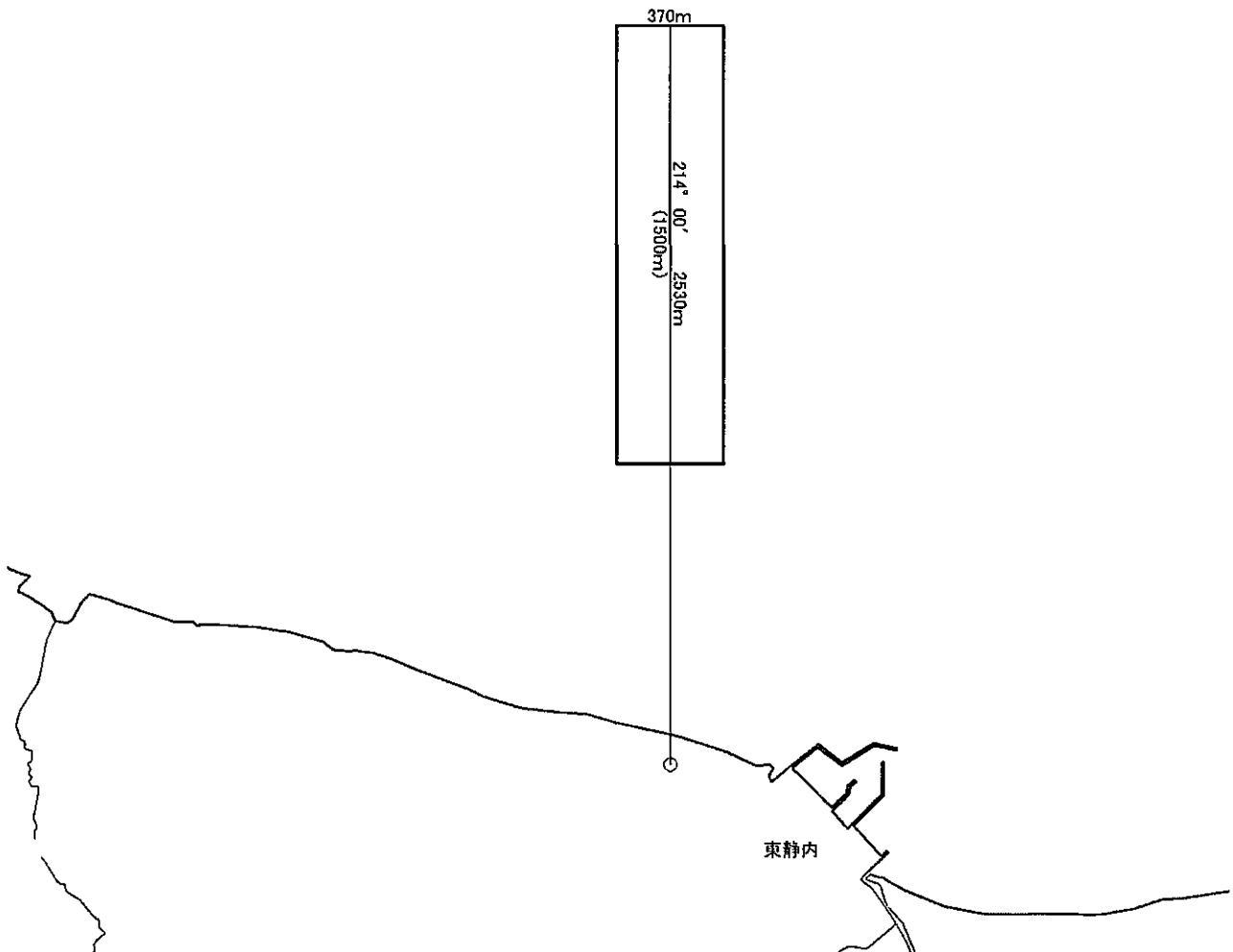
日高郡新ひだか町地先

### 漁場の区域

漁場基点座標値(12系)

X = -189638.2728

Y = 17021.033



# 定置漁業権免許漁場図

縮尺 : 1/ 25,000

静さけ定第4号

## 漁場の位置

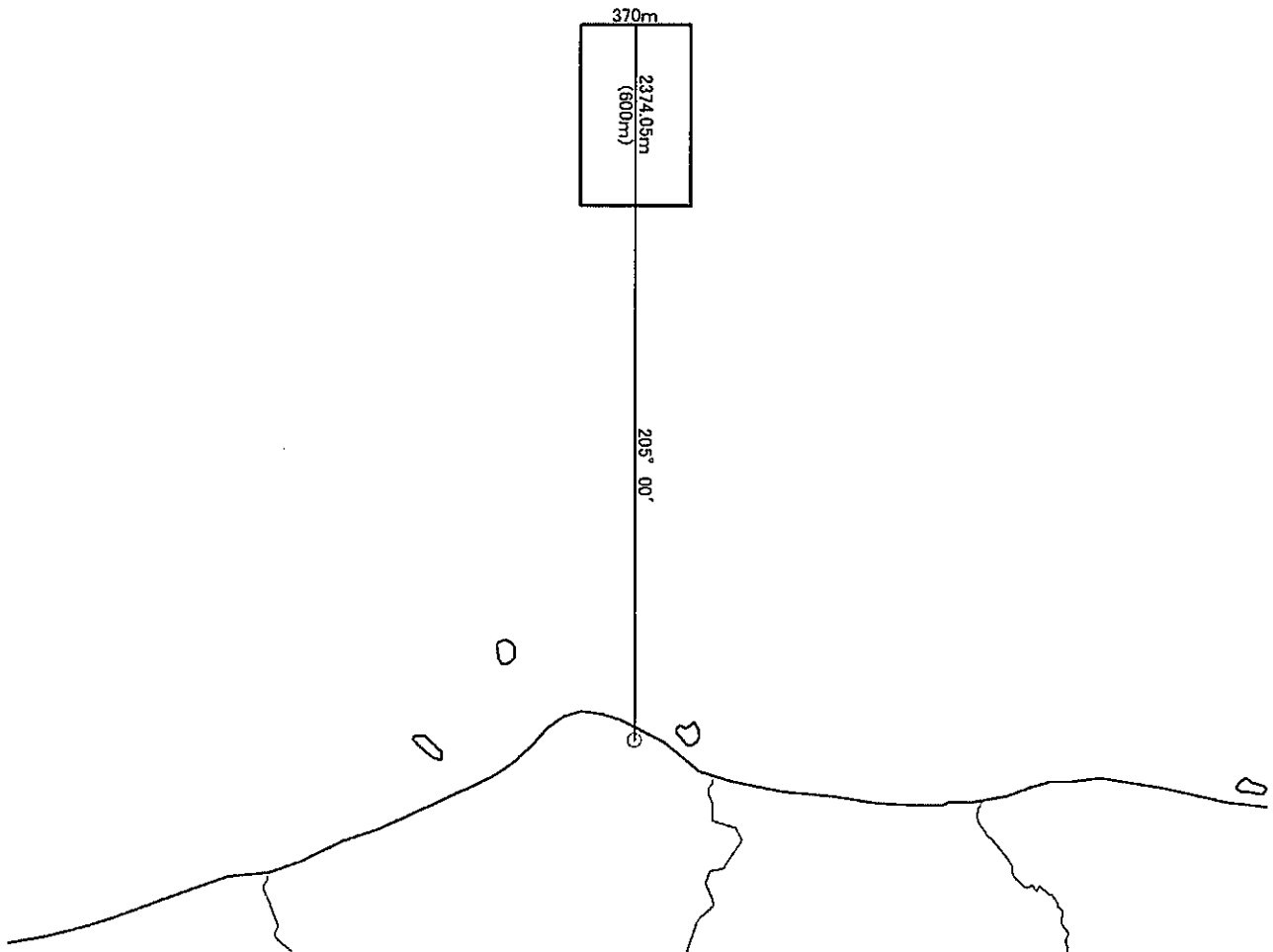
日高郡新ひだか町地先

## 漁場の区域

漁場基点座標値(12系)

X = -187681.9509

Y = 12739.3299



# 定置漁業権免許漁場図

縮尺 : 1/ 15,000

静さけ定第5号

## 漁場の位置

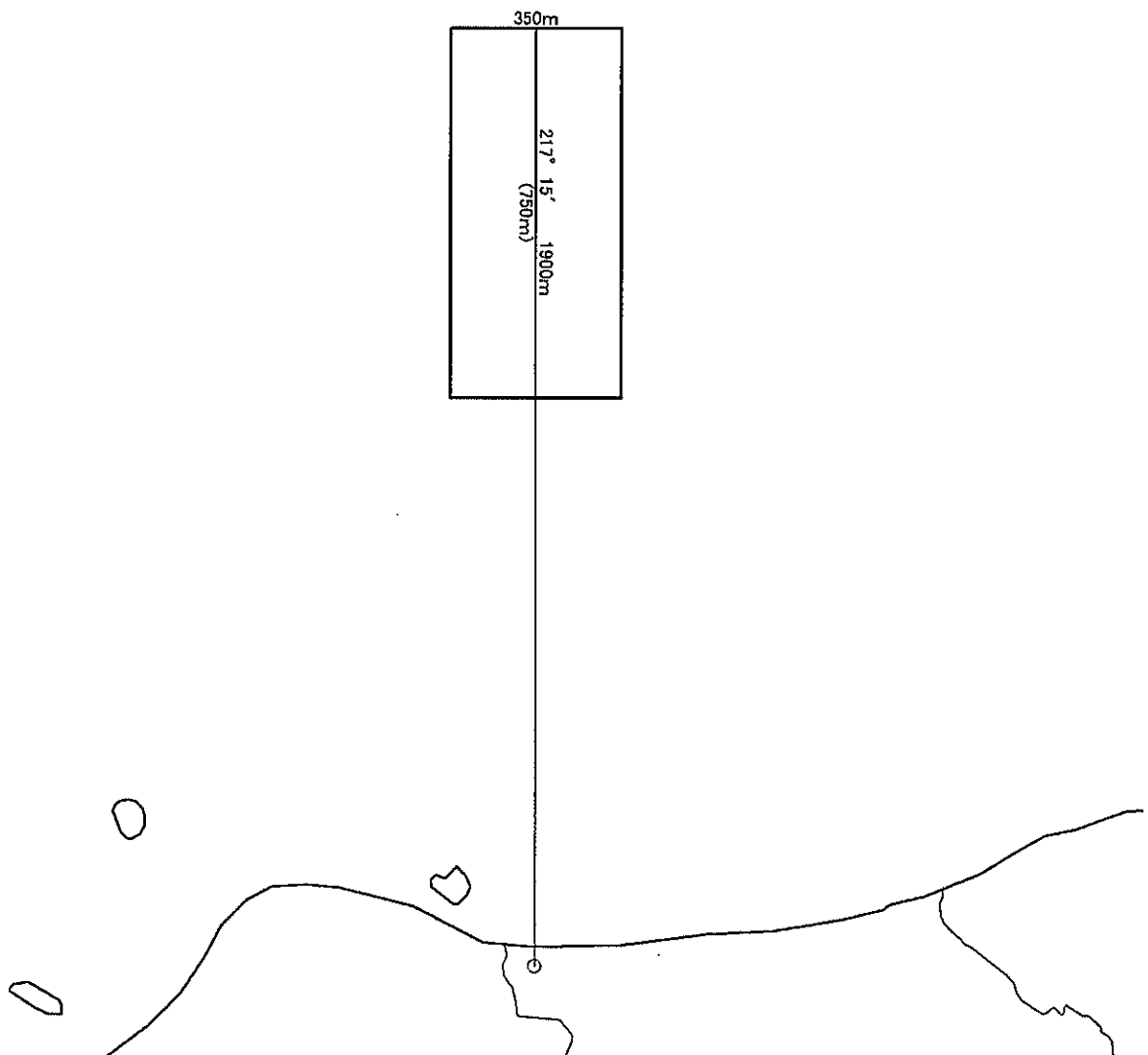
日高郡新ひだか町地先

## 漁場の区域

漁場基点座標値(12系)

X = -187390.8796

Y = 12529.4654



# 定置漁業権免許漁場図

縮尺 : 1/ 15,000

## 静さけ定第6号

### 漁場の位置

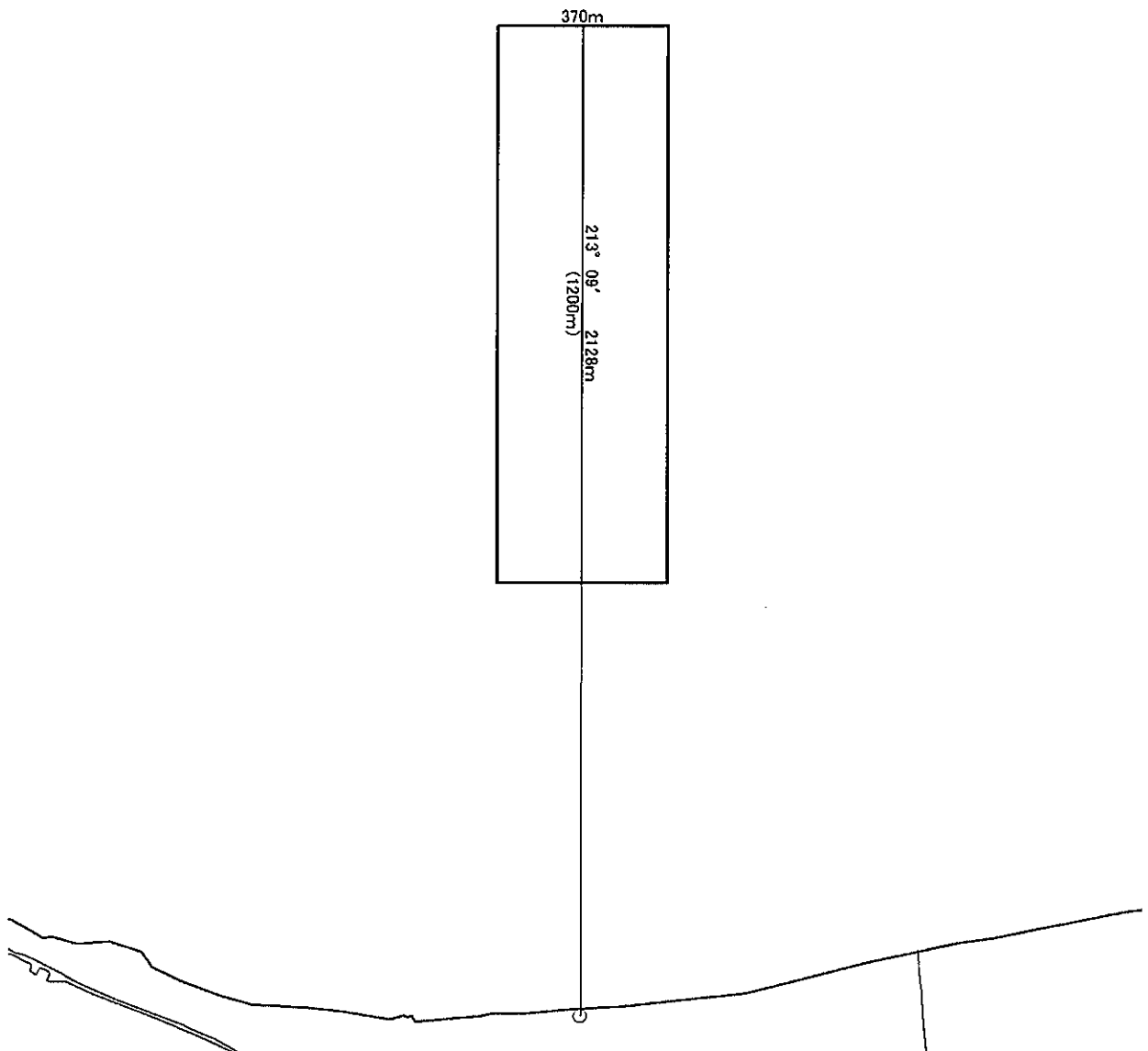
日高郡新ひだか町地先

### 漁場の区域

漁場基点座標値(12系)

X = -184653.8225

Y = 8633.6494



# 定置漁業権免許漁場図

縮尺 : 1/ 10,000

## 静小さけ定第1号

### 漁場の位置

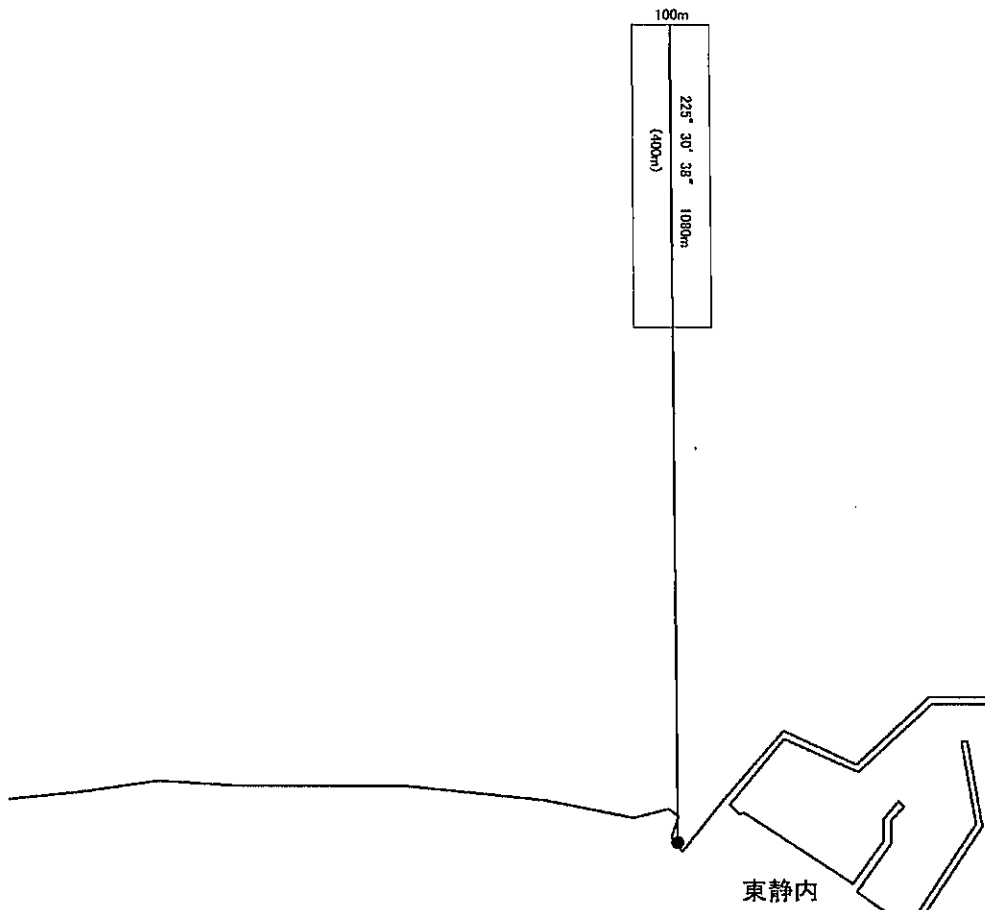
日高郡新ひだか町地先

### 漁場の区域

漁場基点座標値(12系)

X = -189407.79

Y = 16759.93





# 定置漁業権免許漁場図

縮尺 : 1/ 25,000

## 新さけ定第1号

### 漁場の位置

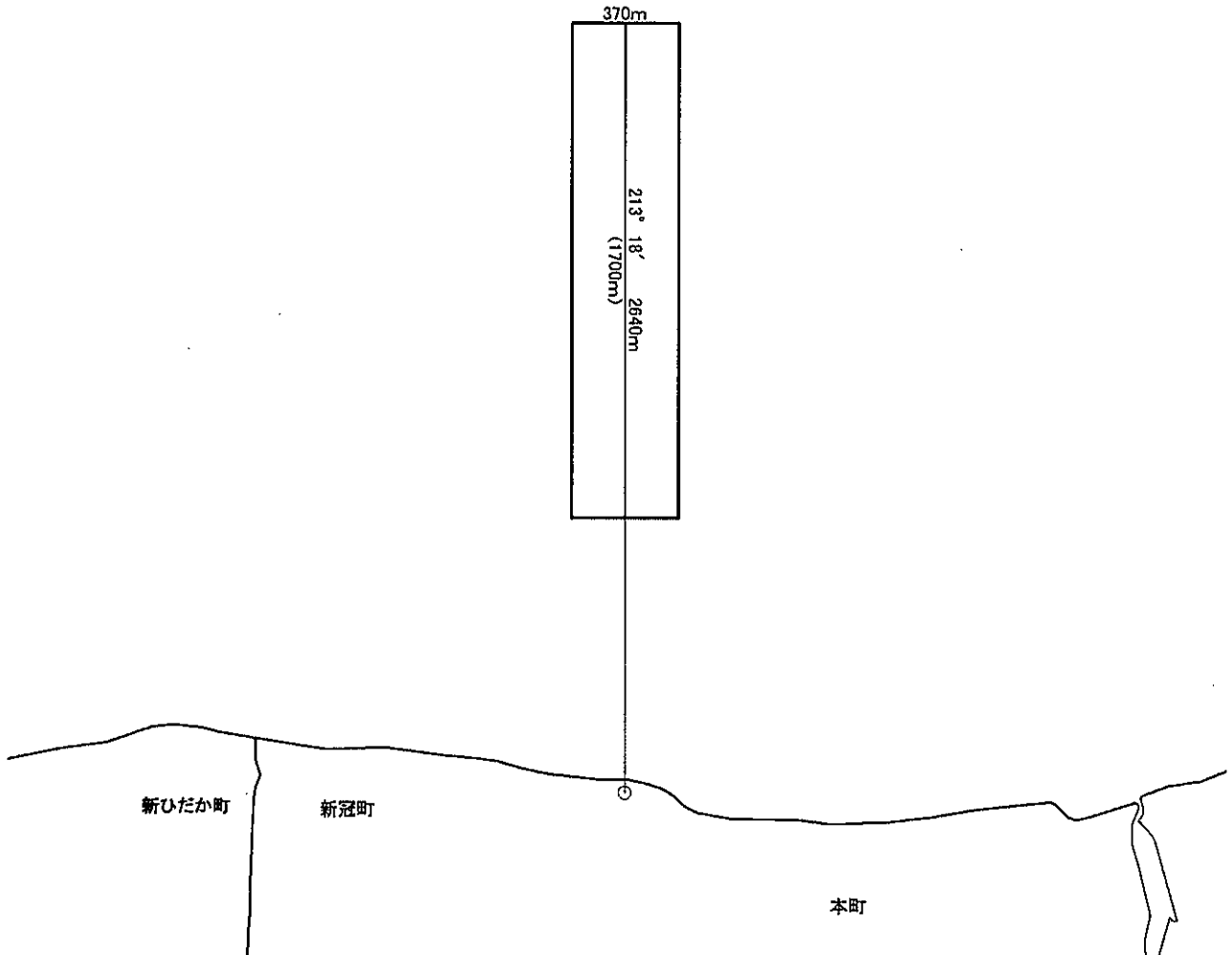
新冠郡新冠町地先

### 漁場の区域

漁場基点座標値(12系)

X = -183004.6021

Y = 5977.6808



# 定置漁業権免許漁場図

縮尺 : 1/ 25,000

## 新さけ定第2号

### 漁場の位置

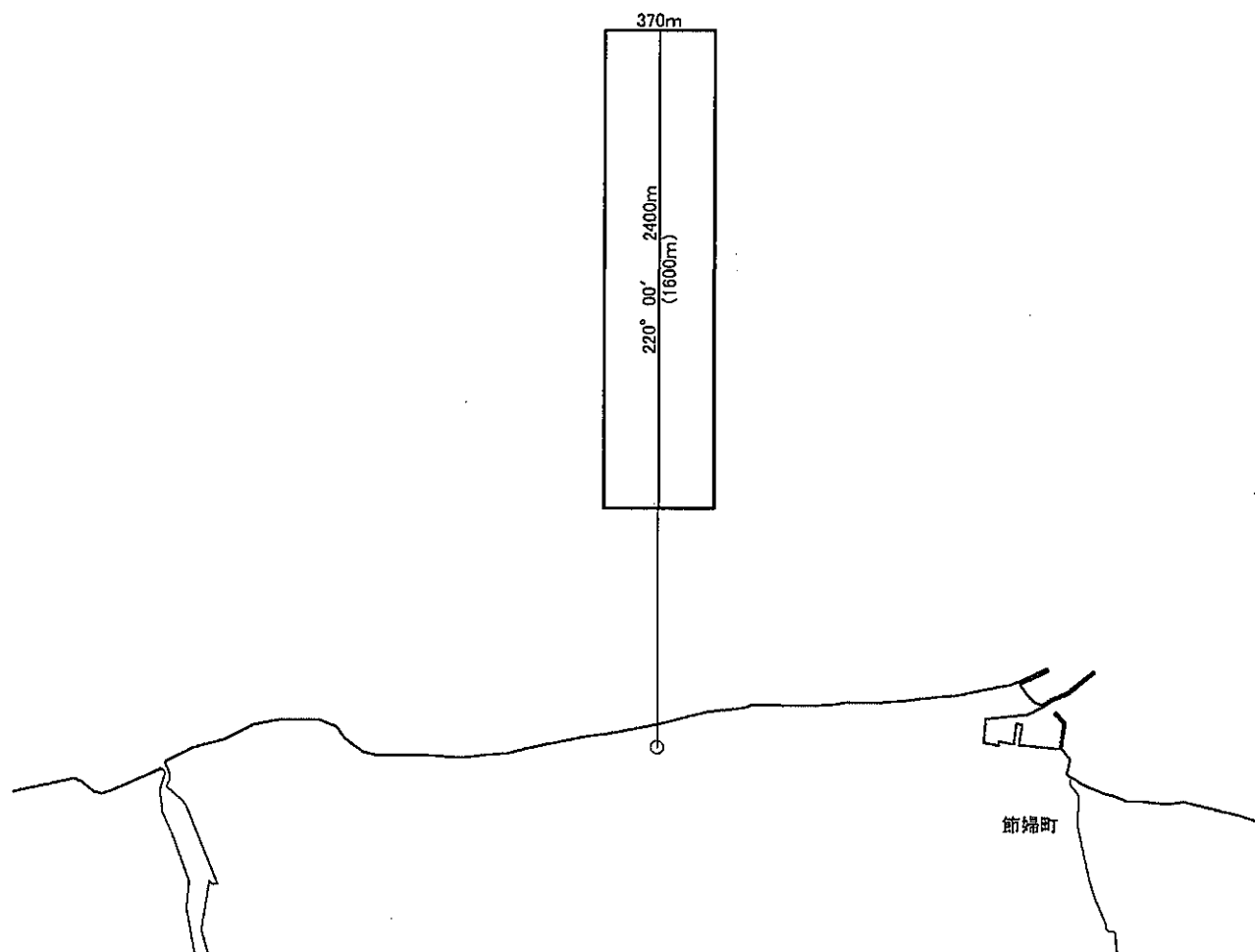
新冠郡新冠町地先

### 漁場の区域

漁場基点座標値(12系)

X = -180991.2886

Y = 3188.5034



# 定置漁業権免許漁場図

縮尺 : 1/ 25,000

## 新さけ定第3号

### 漁場の位置

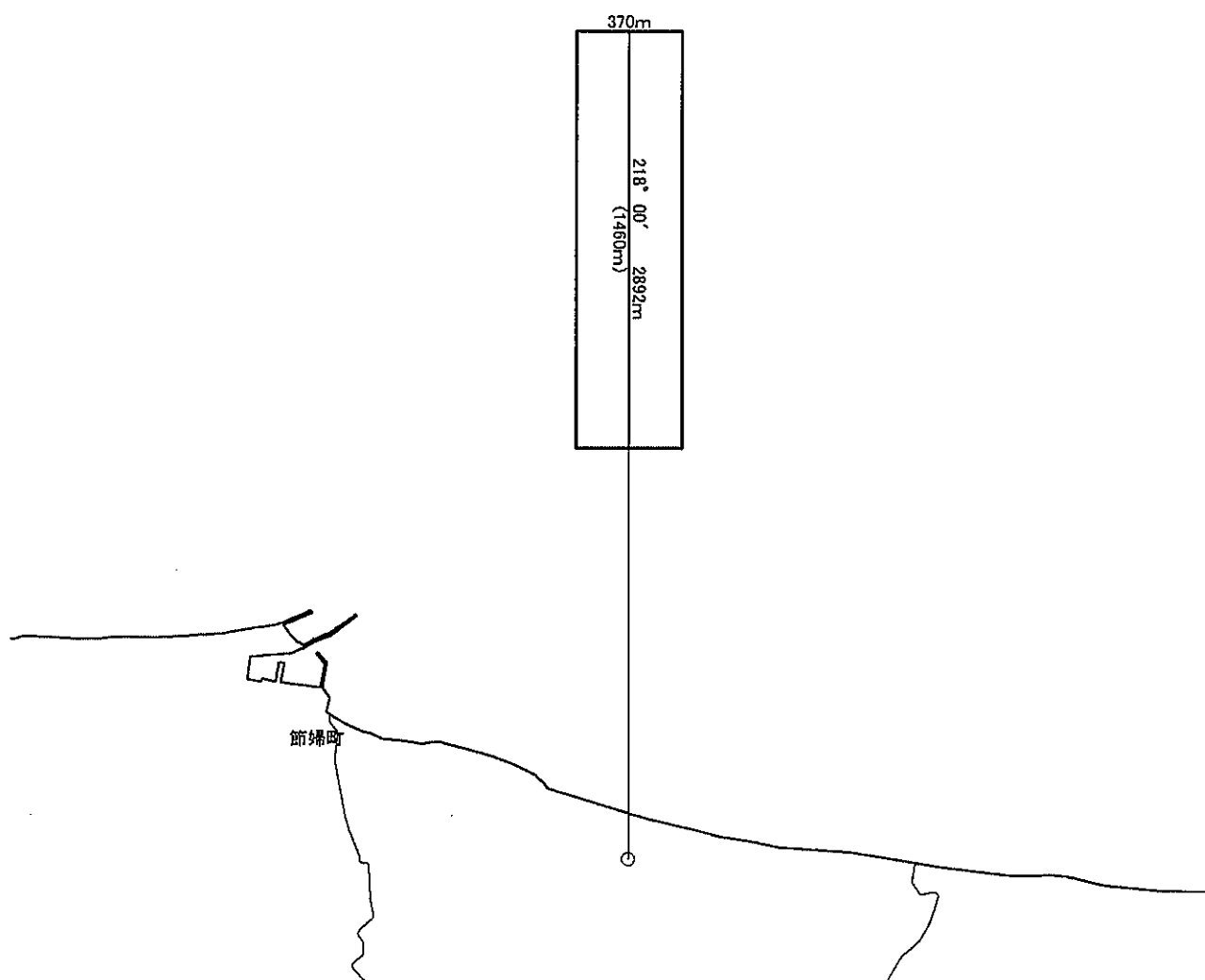
新冠郡新冠町地先

### 漁場の区域

漁場基点座標値(12系)

X = -178985.6826

Y = 1663.3743



# 定置漁業権免許漁場図

縮尺 : 1/ 50,000

## 門さけ定第1号

### 漁場の位置

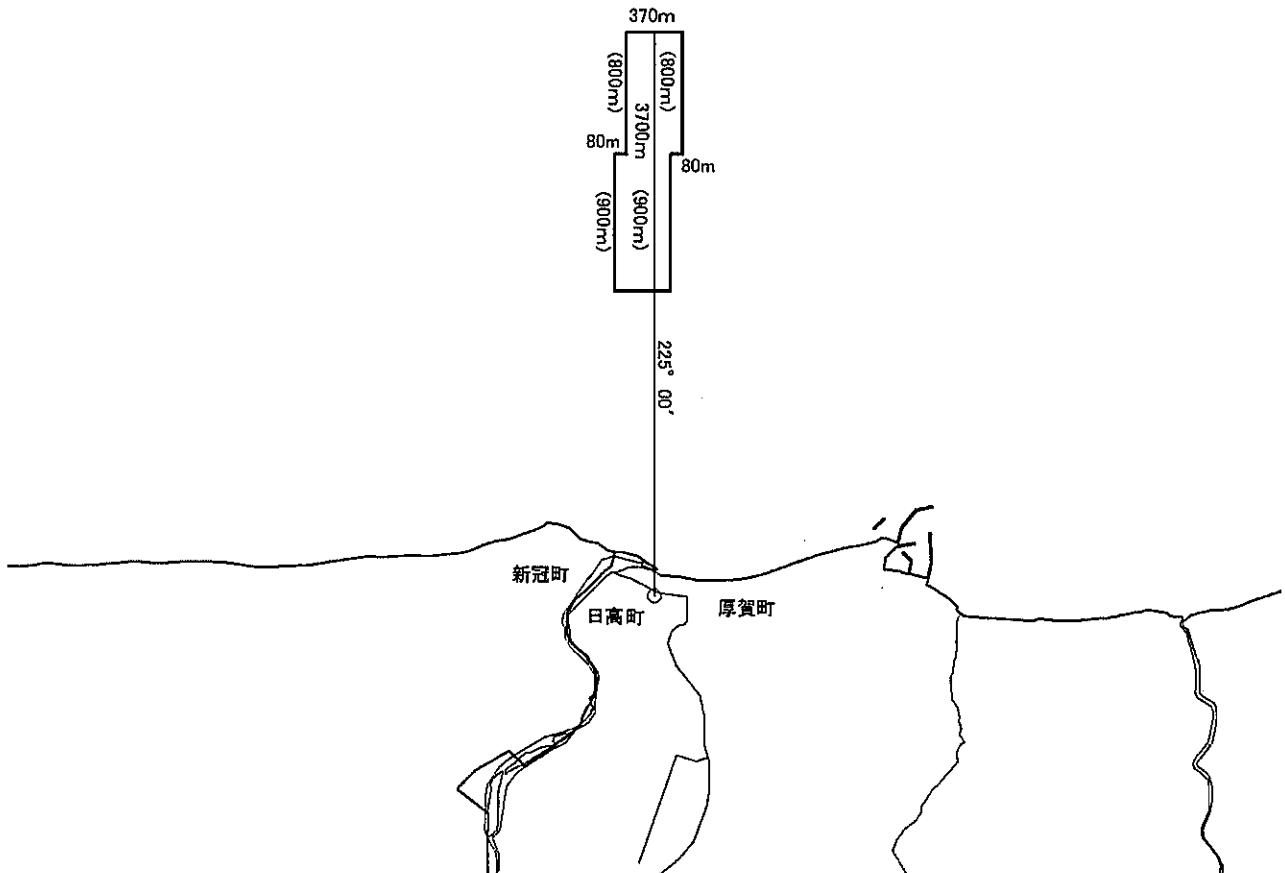
沙流郡日高町地先

### 漁場の区域

漁場基点座標値(12系)

X = -175031.1925

Y = -2175.9903



# 定置漁業権免許漁場図

縮尺 : 1/ 50,000

## 門さけ定第2号

### 漁場の位置

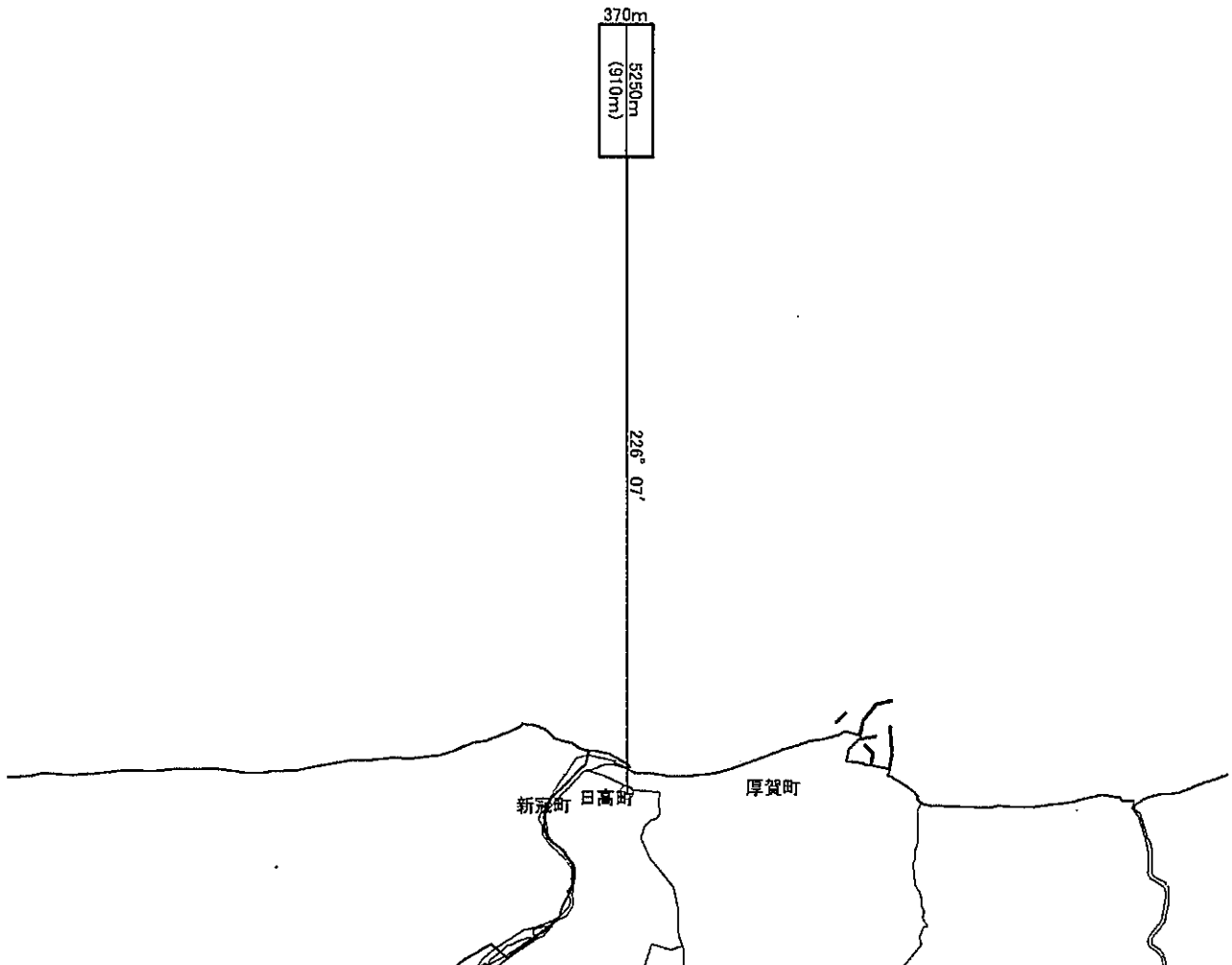
沙流郡日高町地先

### 漁場の区域

漁場基点座標値(12系)

X = -175031.1925

Y = -2175.9903



# 定置漁業権免許漁場図

縮尺 : 1/ 50,000

## 門さけ定第3号

### 漁場の位置

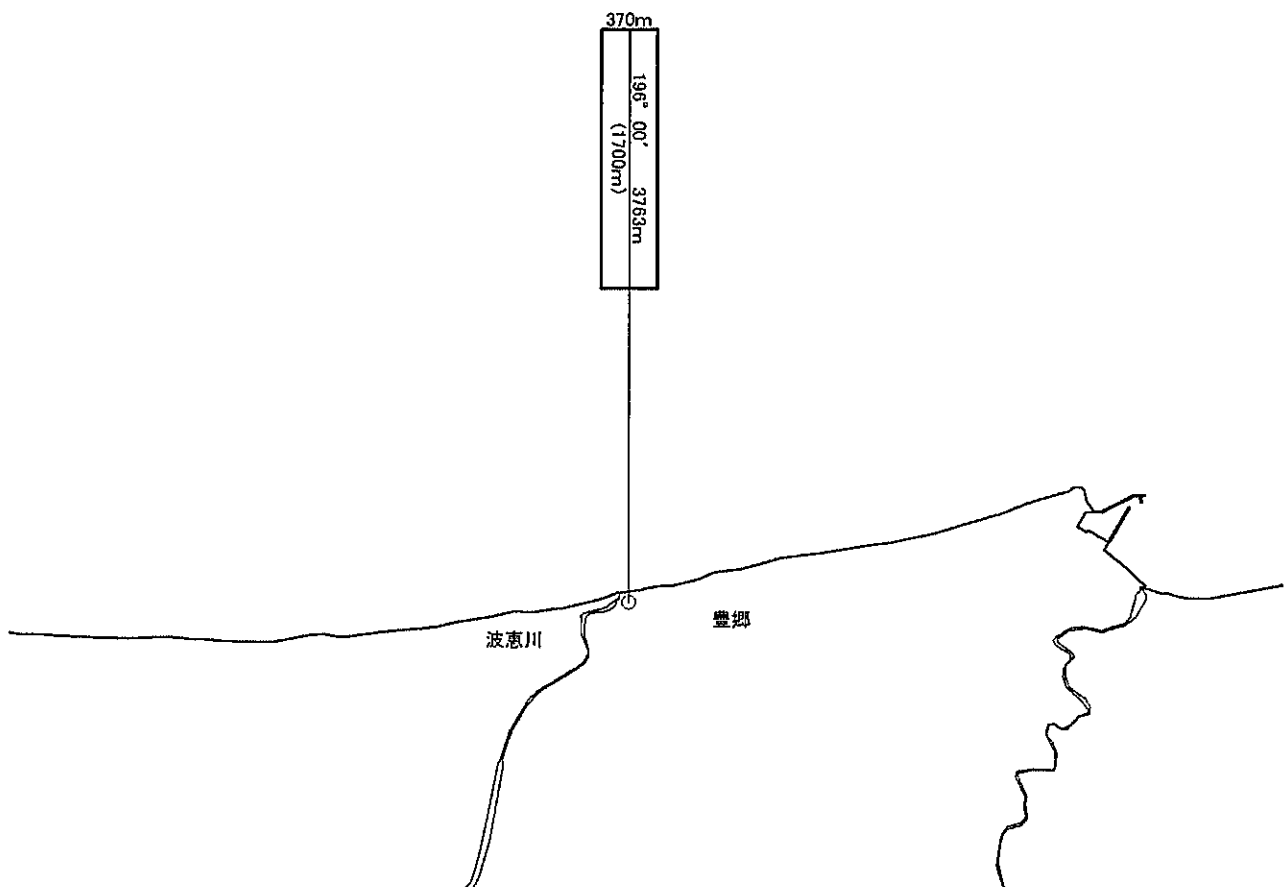
沙流郡日高町地先

### 漁場の区域

漁場基点座標値(12系)

X = -170009.6708

Y = -11299.7723



# 定置漁業権免許漁場図

縮尺 : 1/ 50,000

## 門さけ定第4号

### 漁場の位置

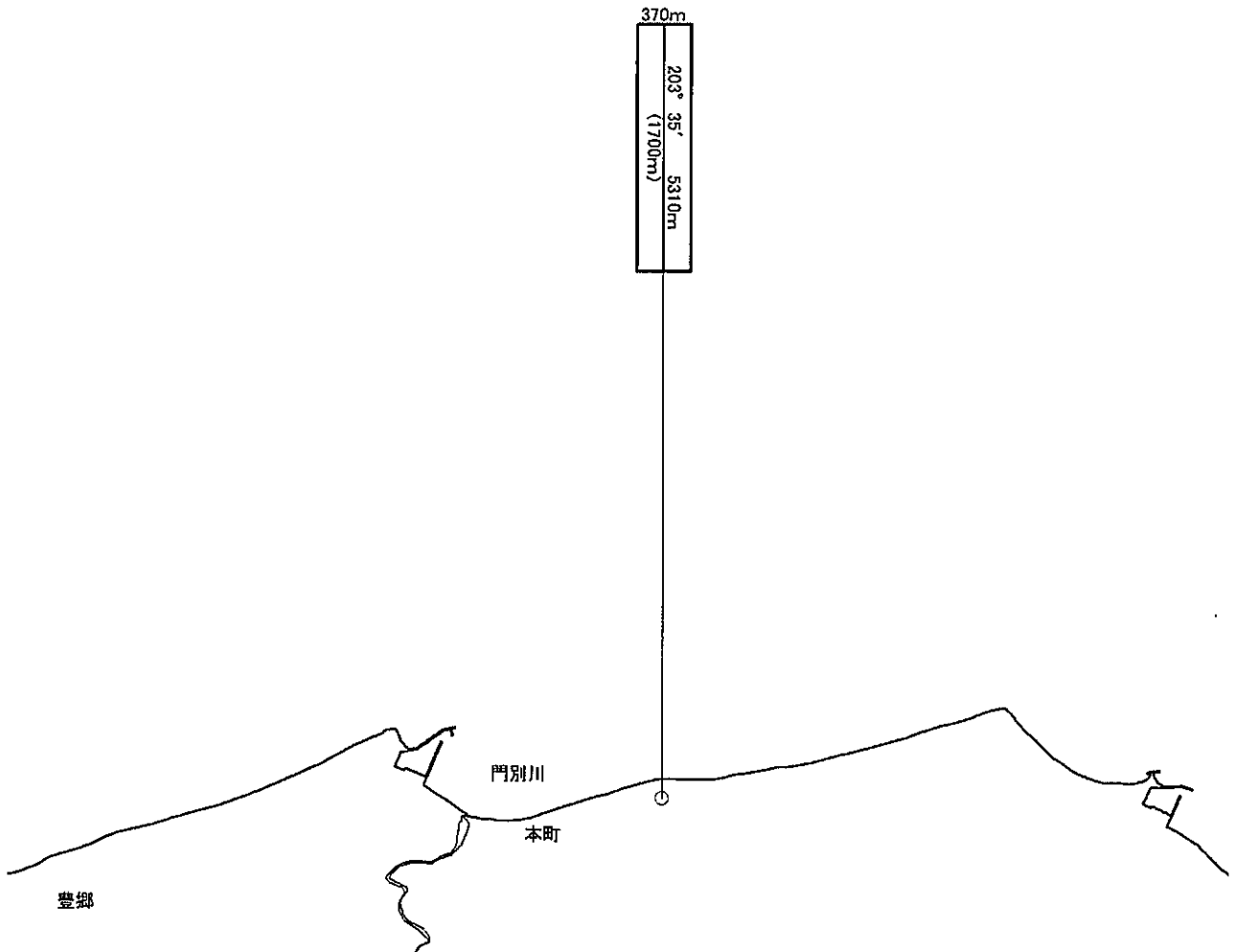
沙流郡日高町地先

### 漁場の区域

漁場基点座標値(12系)

X = -168738.8068

Y = -15895.7624



# 定置漁業権免許漁場図

縮尺 : 1/ 50,000

## 門さけ定第5号

### 漁場の位置

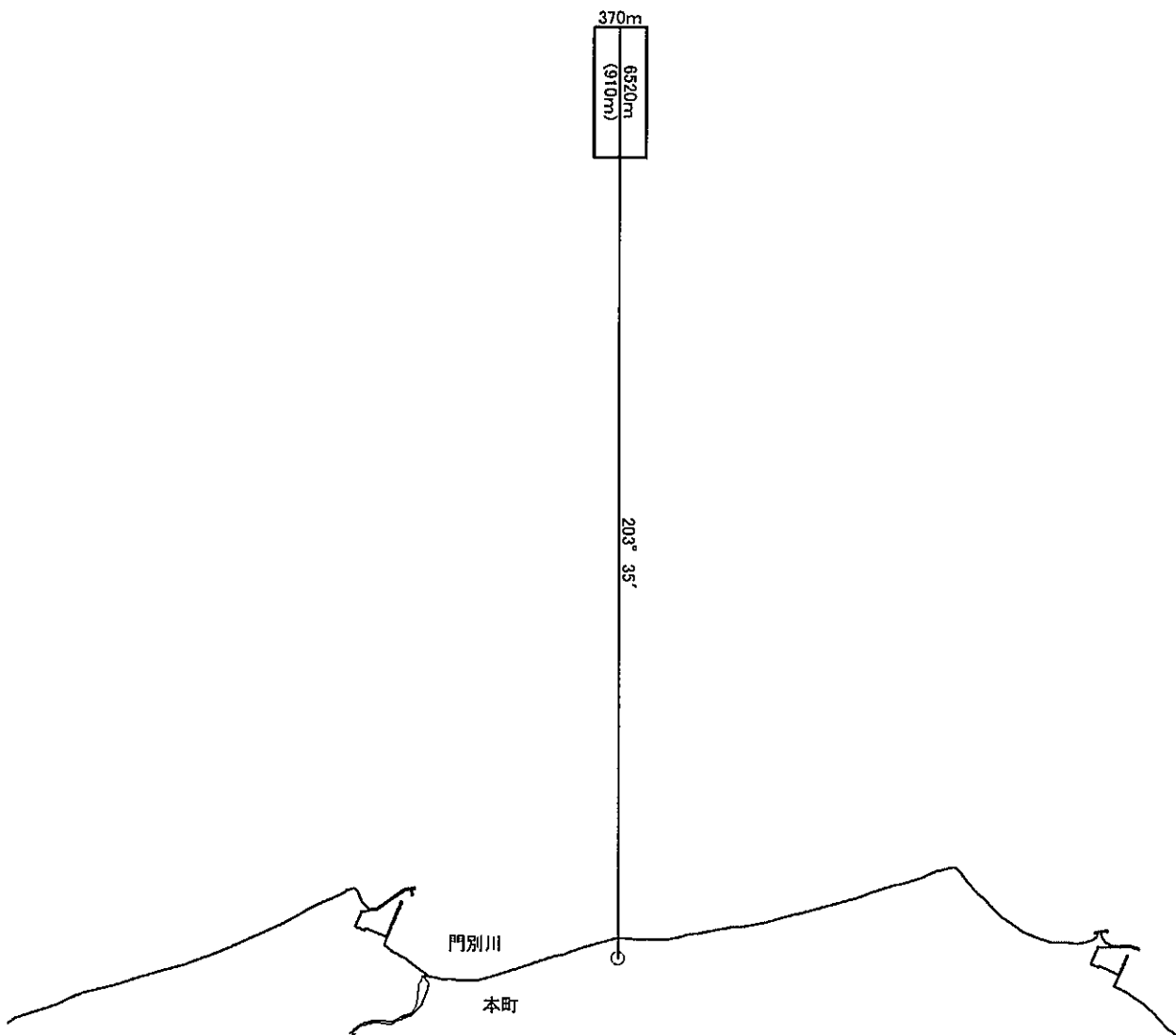
沙流郡日高町地先

### 漁場の区域

漁場基点座標値(12系)

X = -168738.8068

Y = -15895.7624





# 定置漁業権免許漁場図

縮尺 : 1/ 50,000

## 門さけ定第6号

### 漁場の位置

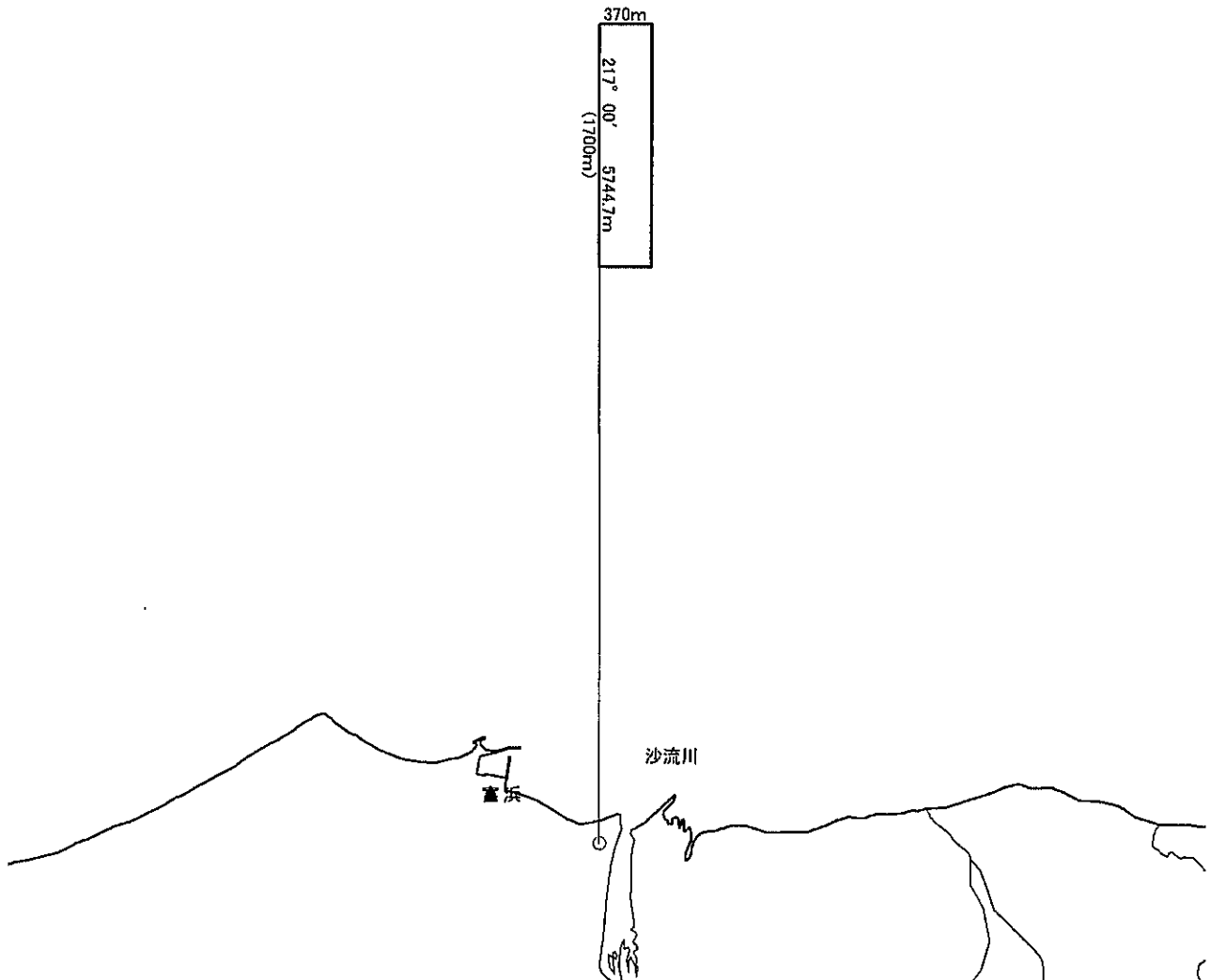
沙流郡日高町地先

### 漁場の区域

漁場基点座標値(12系)

X = -166483.3429

Y = -19337.3457



# 定置漁業権免許漁場図

縮尺 : 1/ 50,000

## 門さけ定第7号

### 漁場の位置

沙流郡日高町地先

### 漁場の区域

漁場基点座標値(12系)

X = -166483.3429

Y = -19337.3457

