

定置漁業権免許漁場図

縮尺 : 1/ 10,000

長さけ・かれい・すけとうだら定第1号

漁場の位置

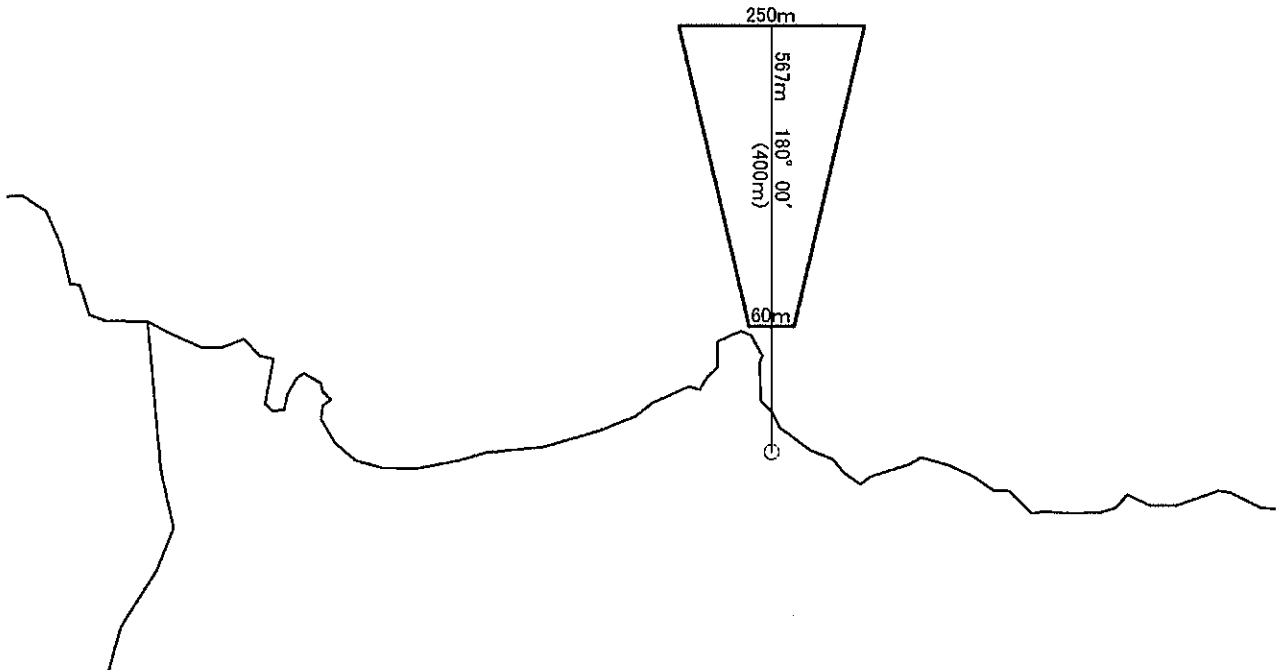
山越郡長万部町地先

漁場の区域

漁場基点座標値(11系)

X = -156738.6363

Y = 22745.9671



定置漁業権免許漁場図

縮尺 : 1/ 10,000

長さけ・かれい・すけどうだら定第2号

漁場の位置

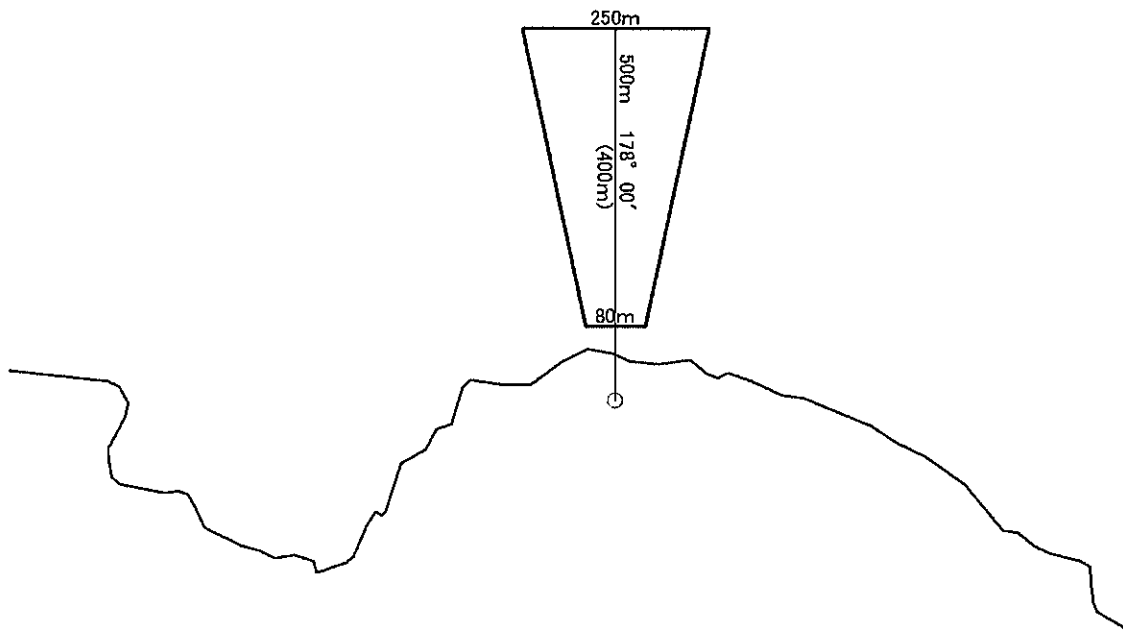
山越郡長万部町地先

漁場の区域

漁場基点座標値(11系)

X = -157228.6459

Y = 19916.9746



定置漁業権免許漁場図

縮尺 : 1/ 10,000

長さけ・かれい・すけとうだら定第3号

漁場の位置

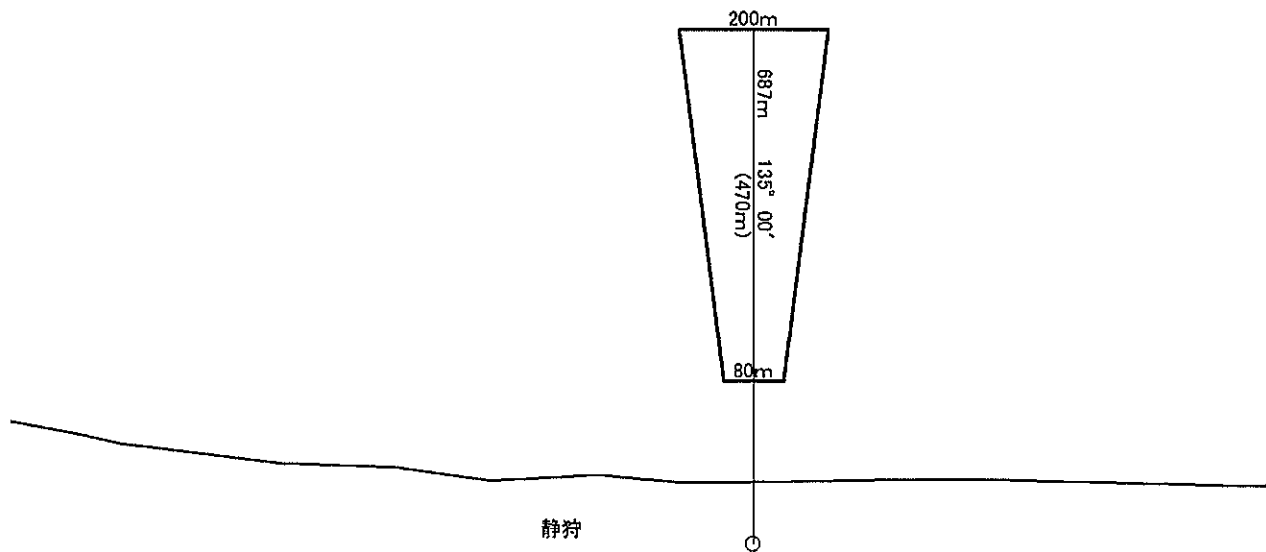
山越郡長万部町地先

漁場の区域

漁場基点座標値(11系)

X = -157689.6024

Y = 17049.9851



定置漁業権免許漁場図

縮尺 : 1/ 10,000

長さけ・かれい・すけとうだら定第4号

漁場の位置

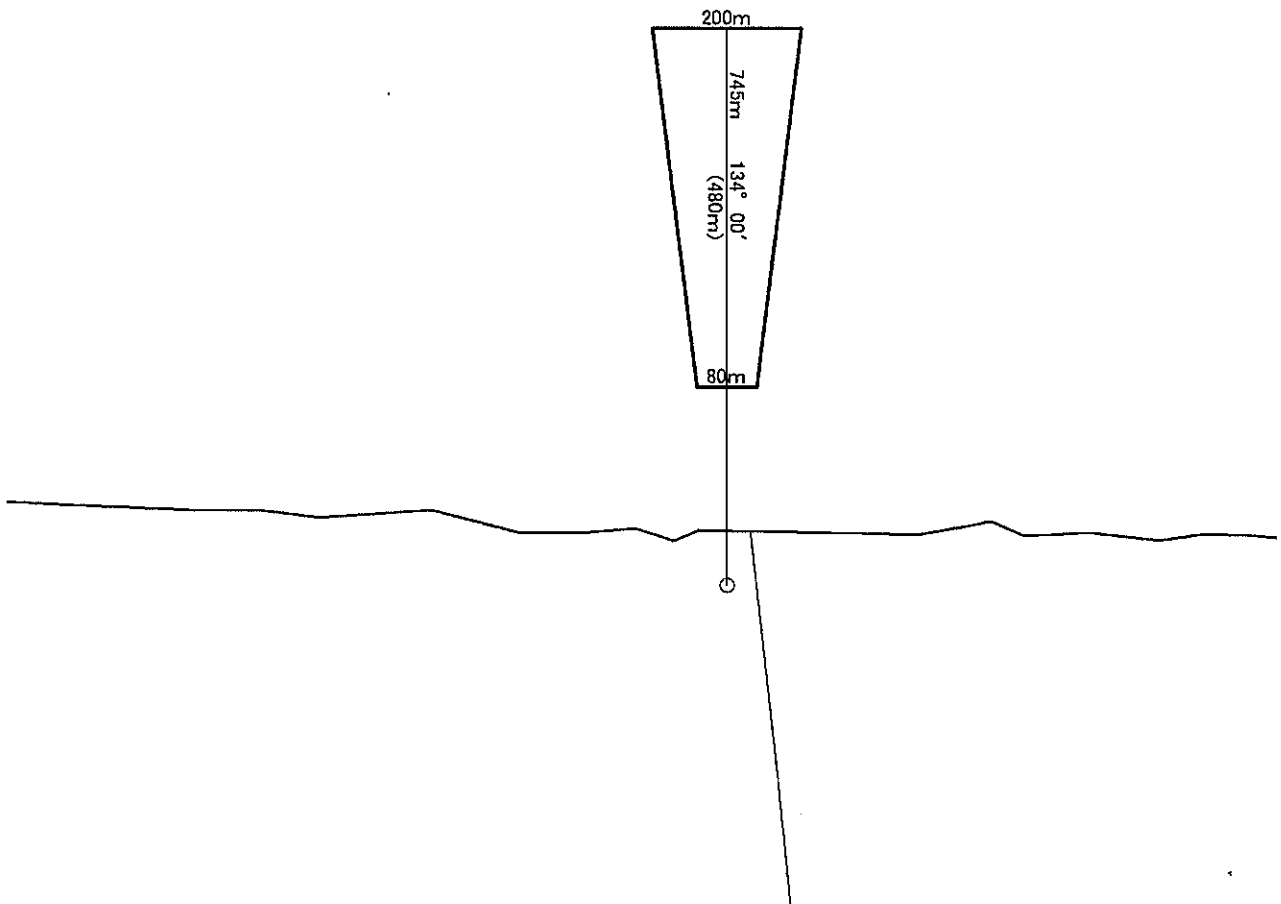
山越郡長万部町地先

漁場の区域

漁場基点座標値(11系)

X = -158648.8889

Y = 16075.8389



定置漁業権免許漁場図

縮尺 : 1/ 10,000

長さけ・かれい・すけとうだら定第5号

漁場の位置

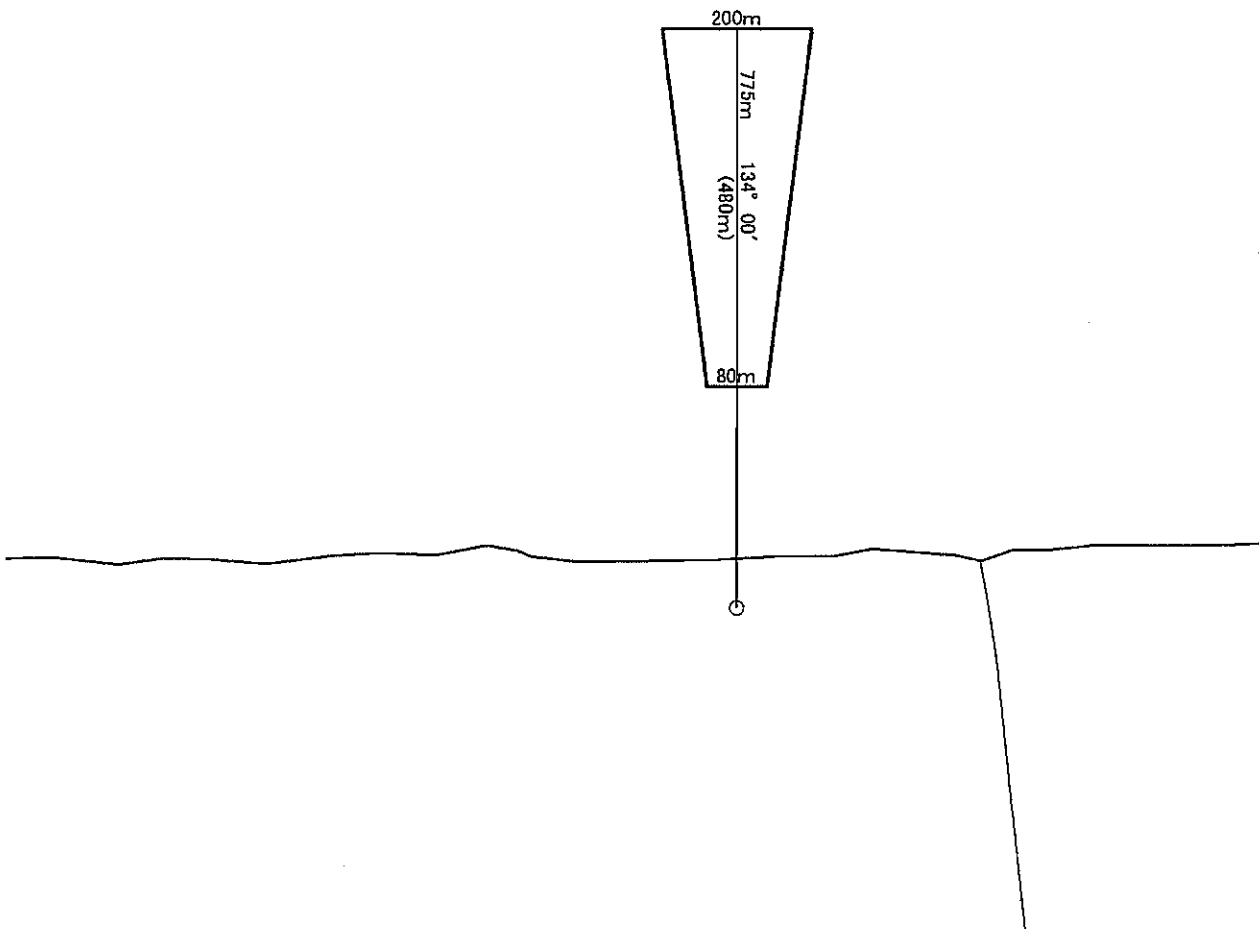
山越郡長万部町地先

漁場の区域

漁場基点座標値(11系)

X = -159663.6886

Y = 15099.6381



定置漁業権免許漁場図

縮尺 : 1/ 10,000

長さけ・かれい・すけとうだら定第6号

漁場の位置

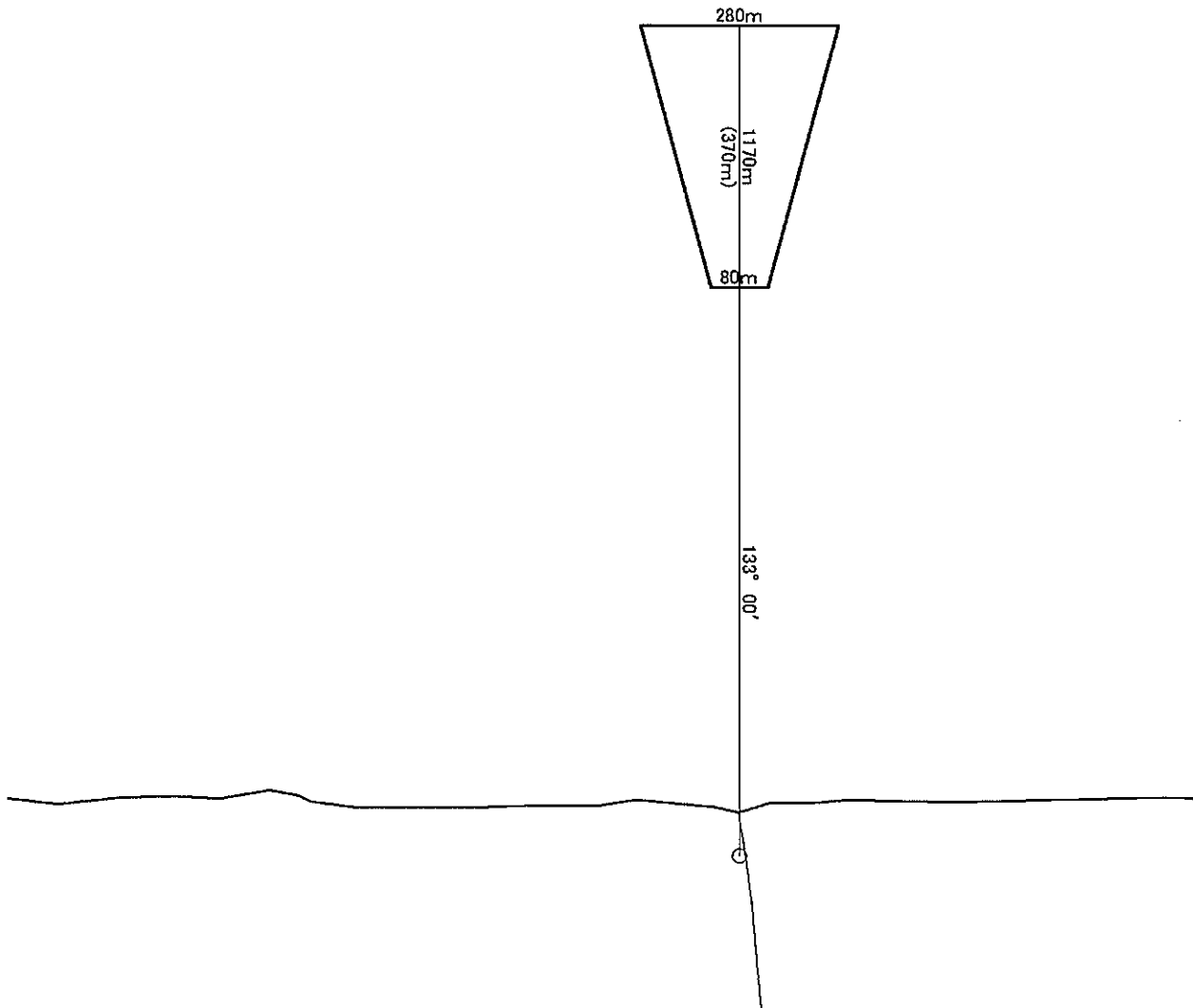
山越郡長万部町地先

漁場の区域

漁場基点座標値(11系)

X = -159902.6294

Y = 14871.9664



定置漁業権免許漁場図

縮尺 : 1/ 10,000

長さけ・かれい・すけとうだら定第7号

漁場の位置

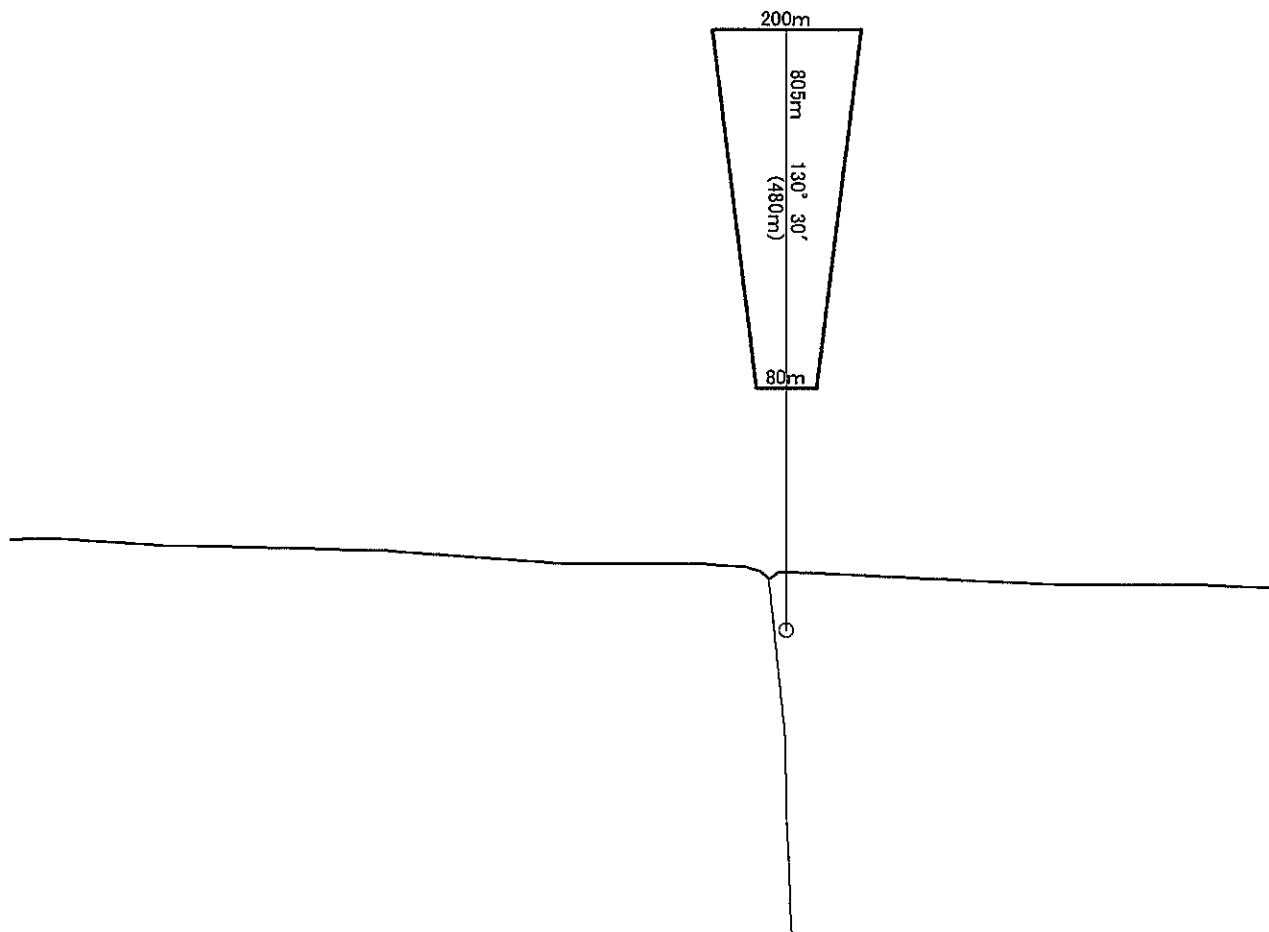
山越郡長万部町地先

漁場の区域

漁場基点座標値(11系)

X = -160735.7041

Y = 14092.9306



定置漁業権免許漁場図

縮尺 : 1/ 10,000

長さけ・かれい・すけとうだら定第8号

漁場の位置

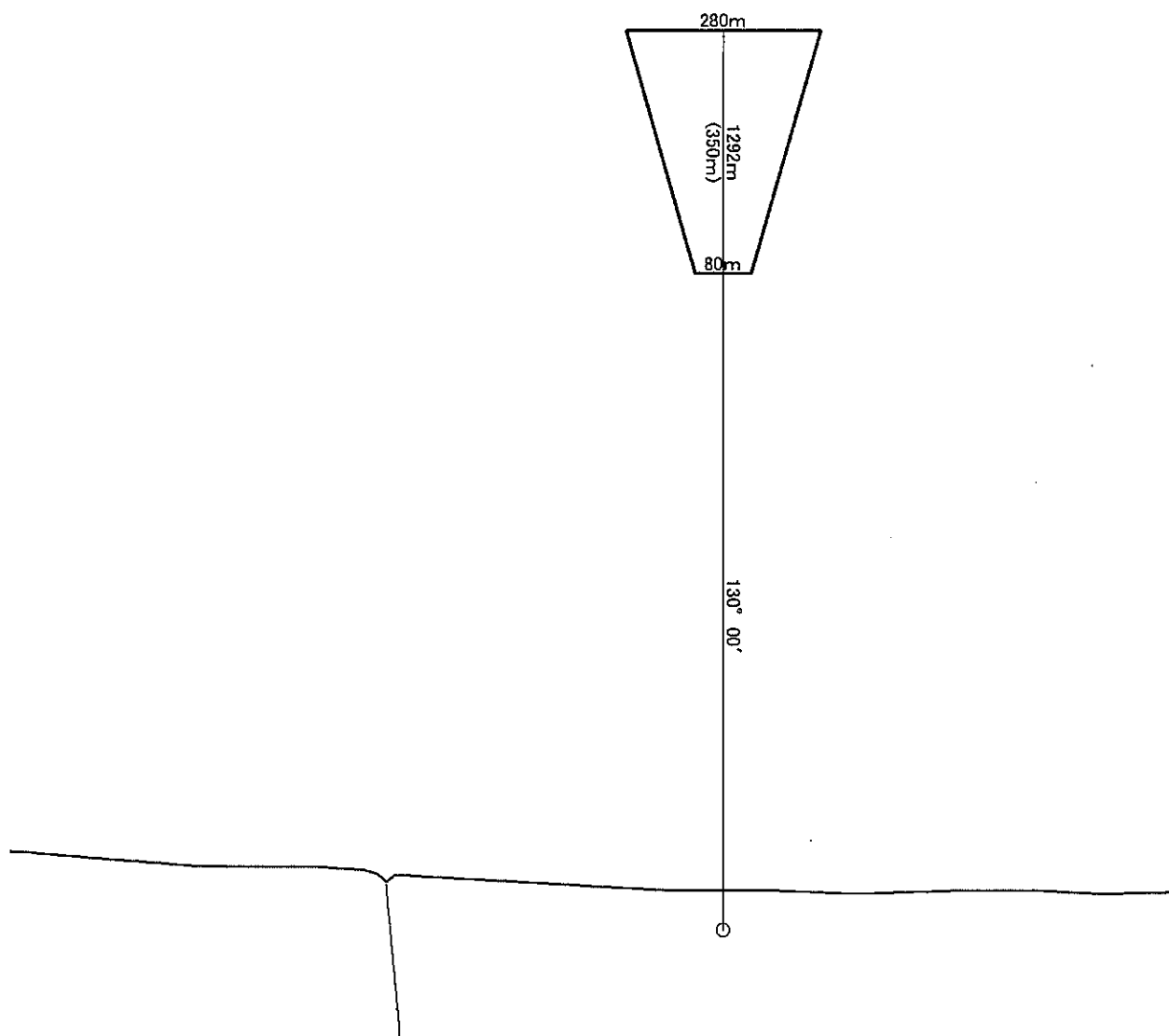
山越郡長万部町地先

漁場の区域

漁場基点座標値(11系)

X = -161090.8121

Y = 13795.3808



定置漁業権免許漁場図

縮尺 : 1/ 10,000

長さけ・かれい・すけとうだら定第9号

漁場の位置

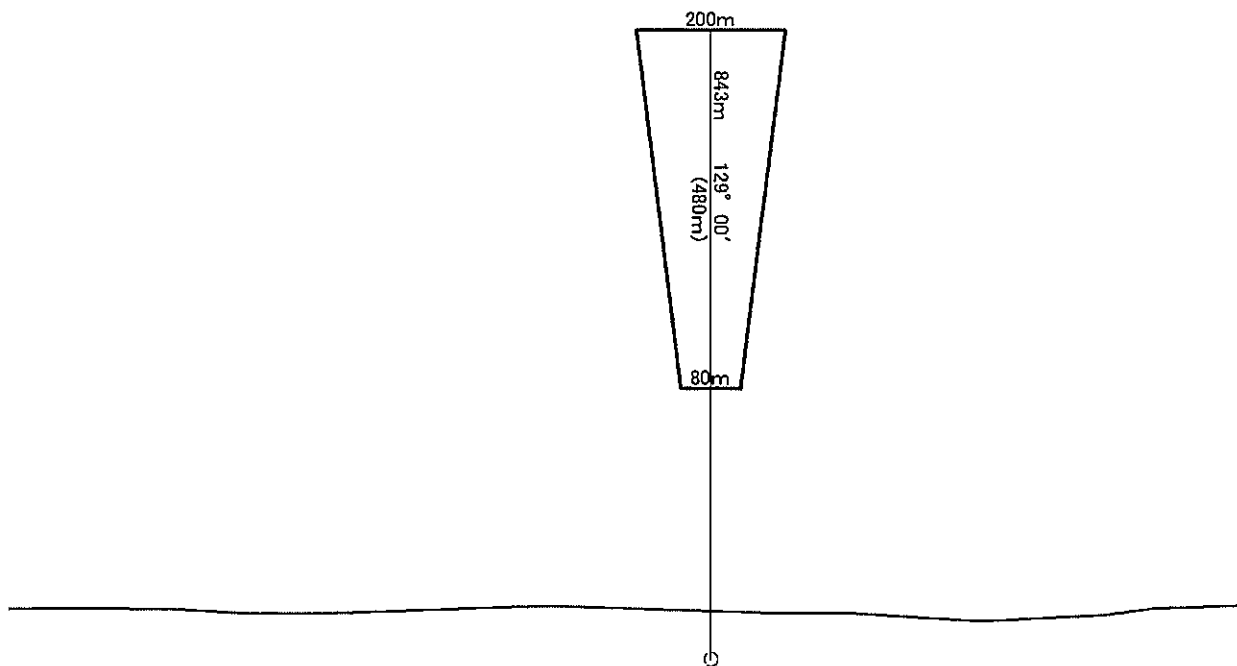
山越郡長万部町地先

漁場の区域

漁場基点座標値(11系)

X = -161986.1513

Y = 13046.6984



定置漁業権免許漁場図

縮尺 : 1/ 10,000

長さけ・かれい・すけどうだら定第10号

漁場の位置

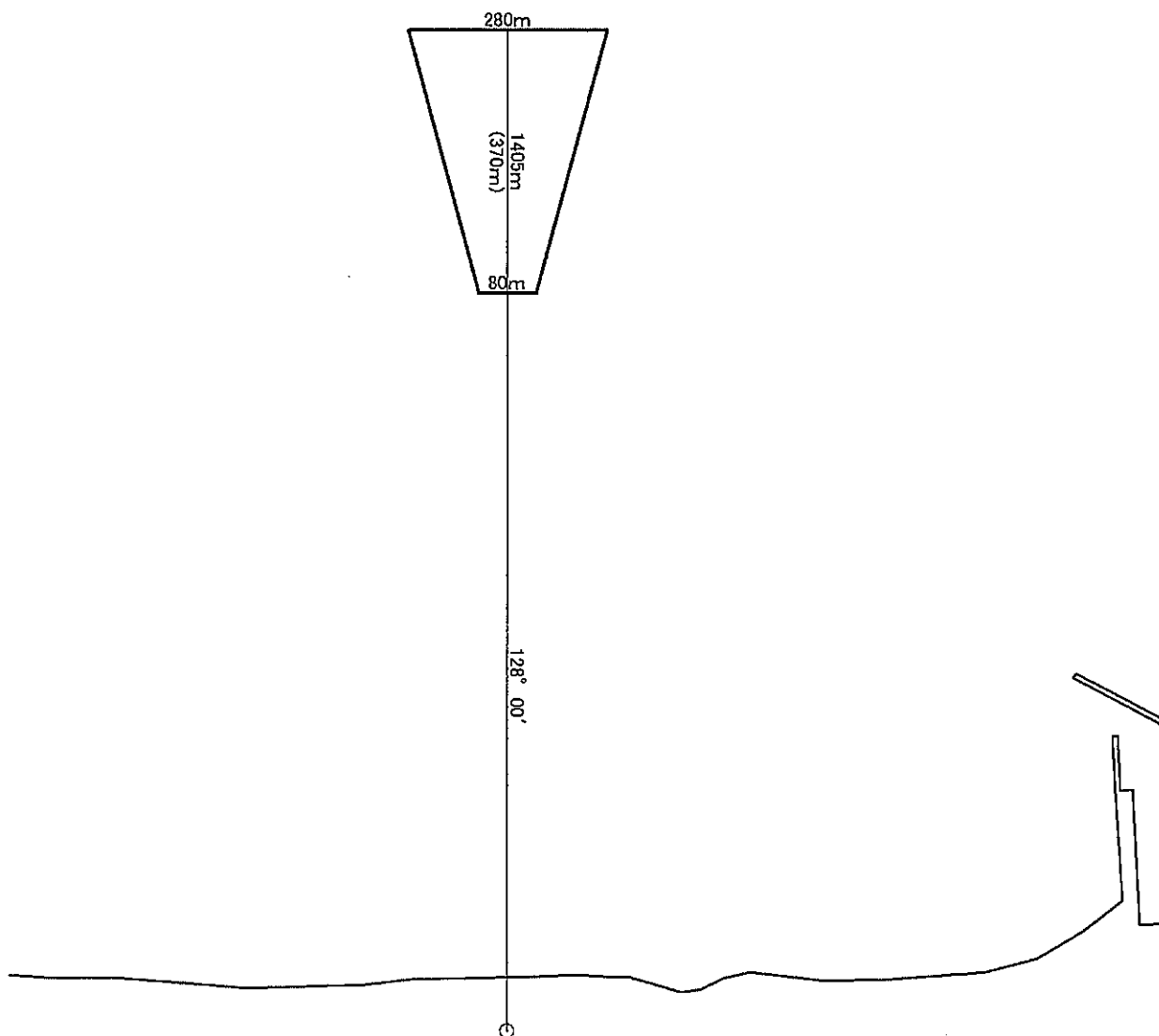
山越郡長万部町地先

漁場の区域

漁場基点座標値(11系)

X = -162553.4611

Y = 12586.3191



定置漁業権免許漁場図

縮尺 : 1/ 10,000

長さけ・かれい・すけとうだら定第11号

漁場の位置

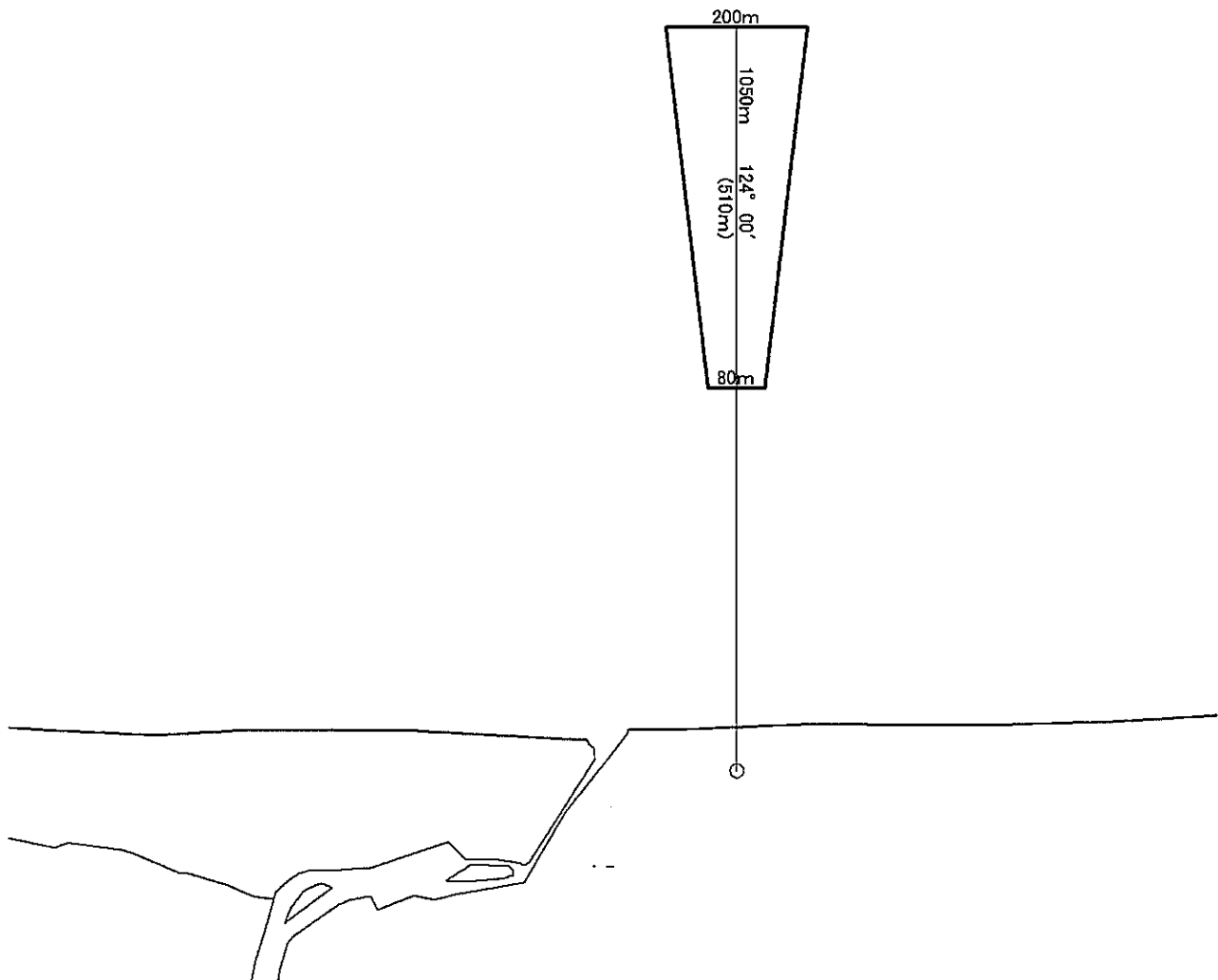
山越郡長万部町地先

漁場の区域

漁場基点座標値(11系)

X = -165196.4848

Y = 10696.3299



定置漁業権免許漁場図

縮尺 : 1/ 15,000

長さけ・かれい・すけとうだら定第12号

漁場の位置

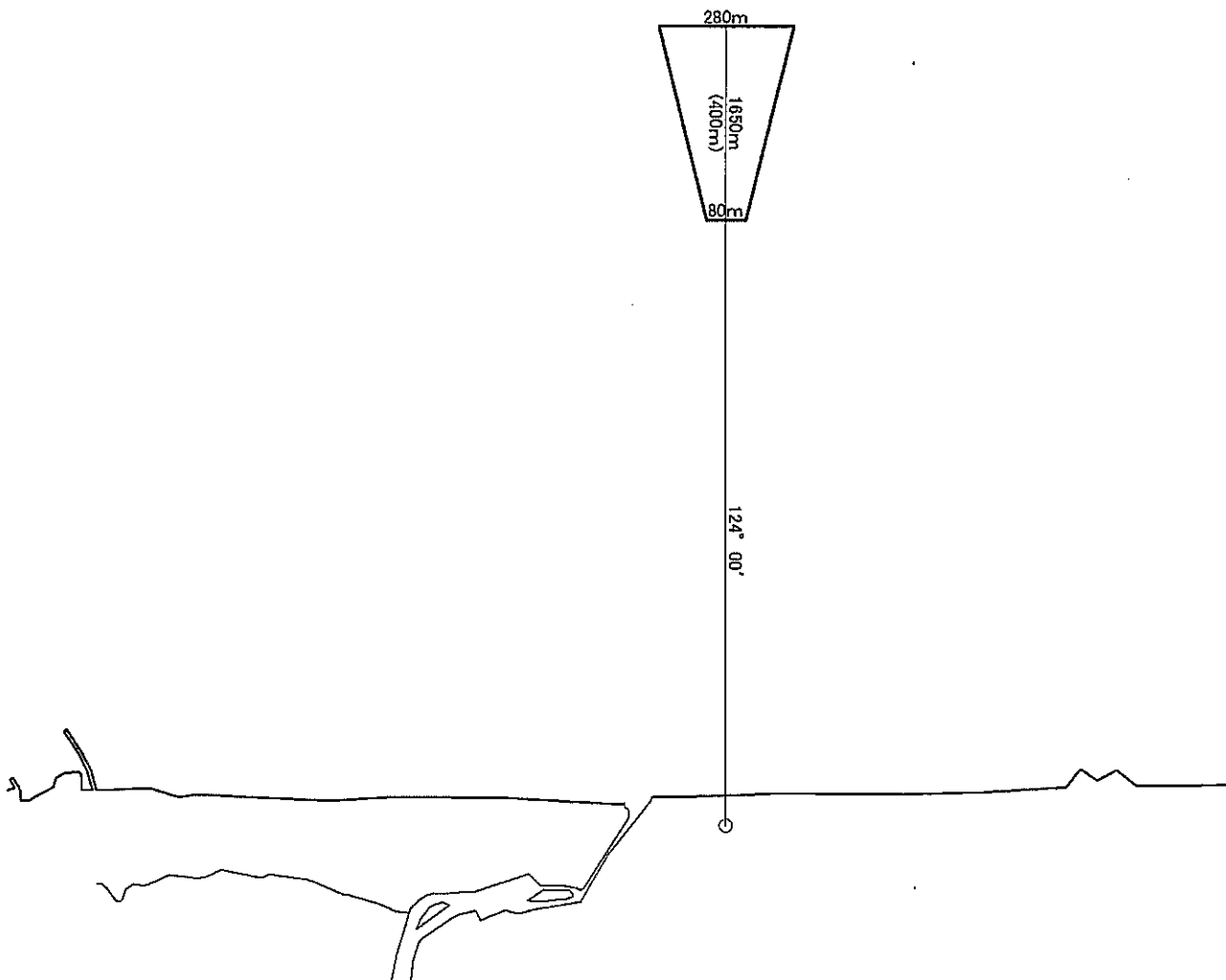
山越郡長万部町地先

漁場の区域

漁場基点座標値(11系)

X = -165196.4848

Y = 10696.3299



定置漁業権免許漁場図

縮尺 : 1/ 10,000

長さけ・かれい・すけとうだら定第13号

漁場の位置

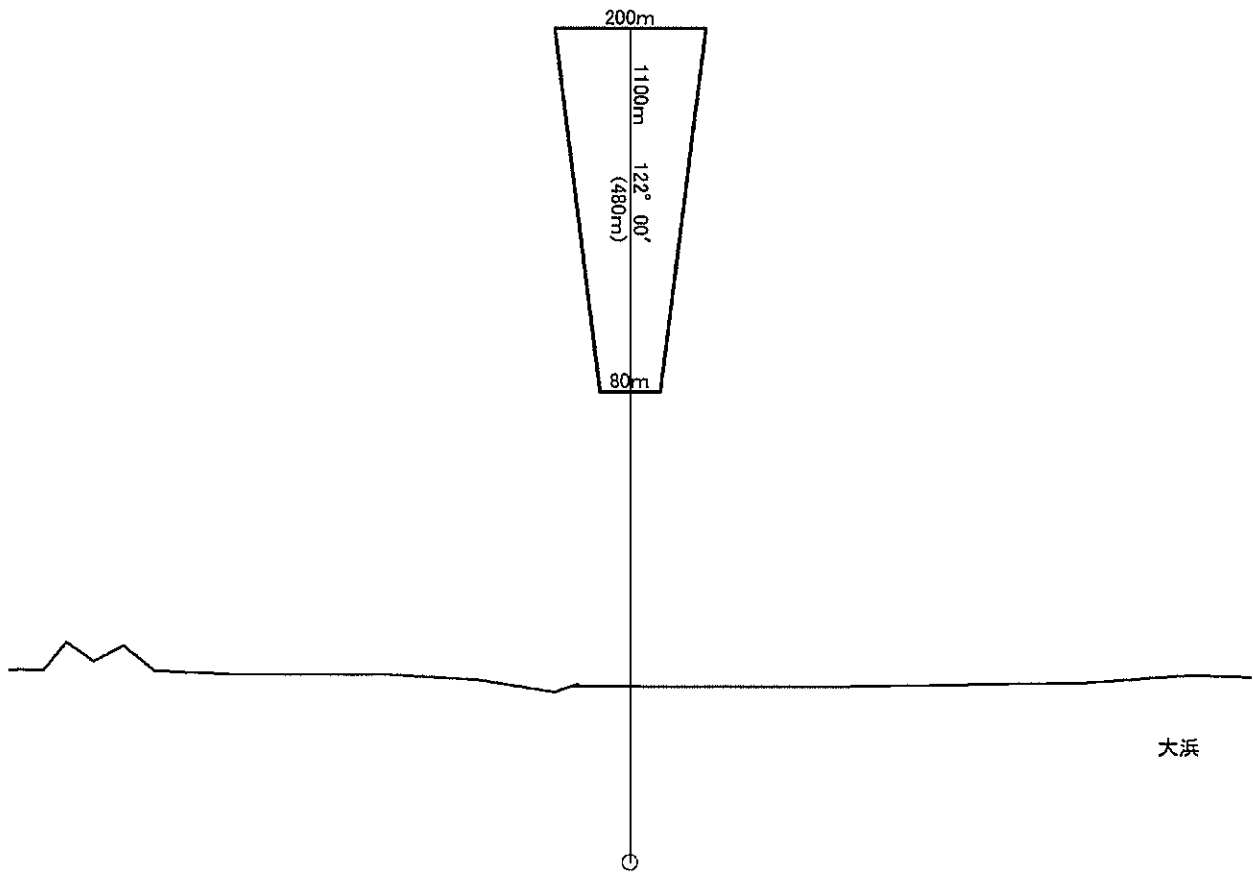
山越郡長万部町地先

漁場の区域

漁場基点座標値(11系)

X = -166348.82

Y = 9742.11



定置漁業権免許漁場図

縮尺 : 1/ 10,000

長さけ・かれい・すけどうだら定第14号

漁場の位置

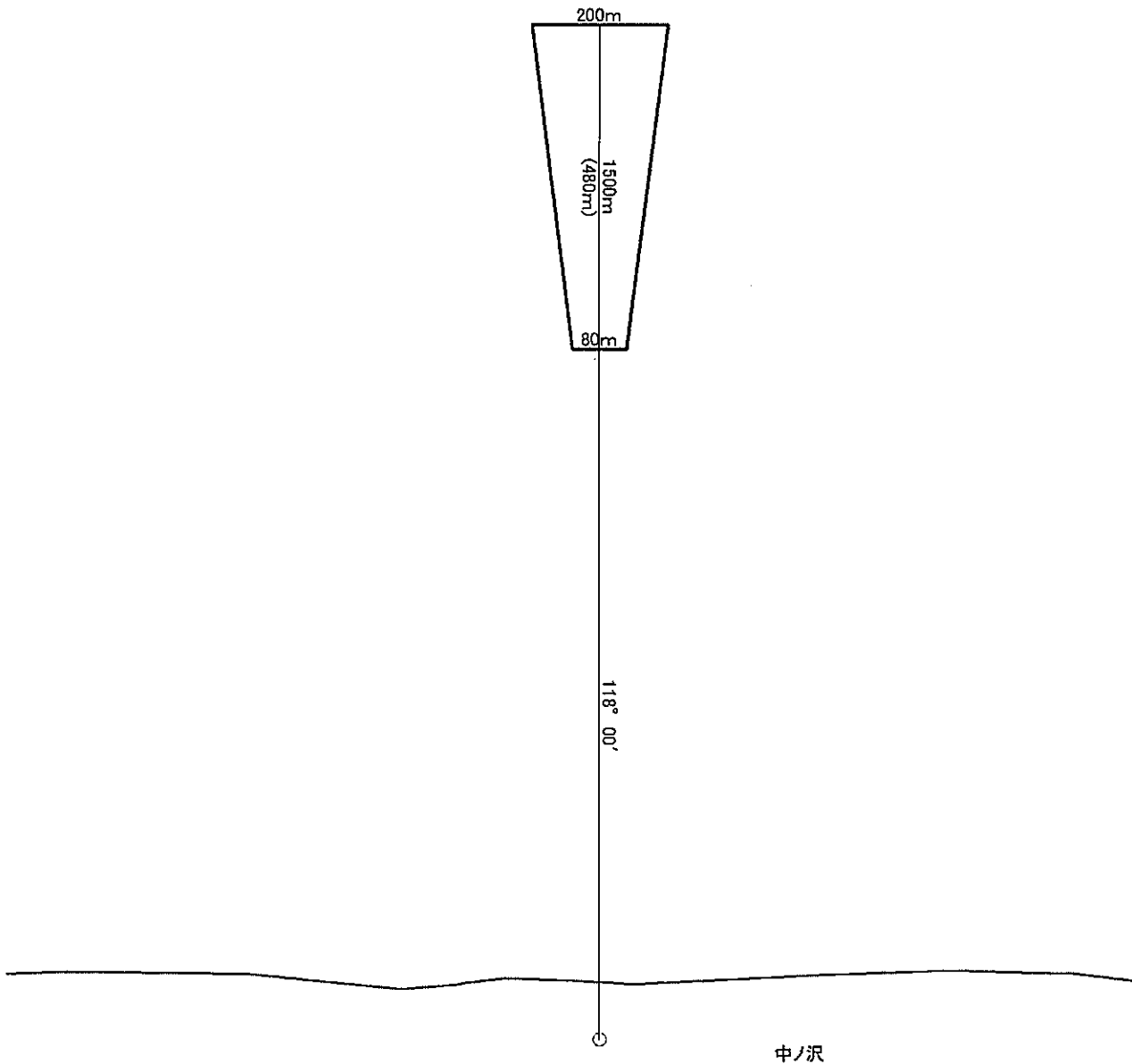
山越郡長万部町地先

漁場の区域

漁場基点座標値(11系)

X = -168799.9265

Y = 8487.2004



定置漁業権免許漁場図

縮尺 : 1/ 20,000

長さけ・かれい・すけとうだら定第15号

漁場の位置

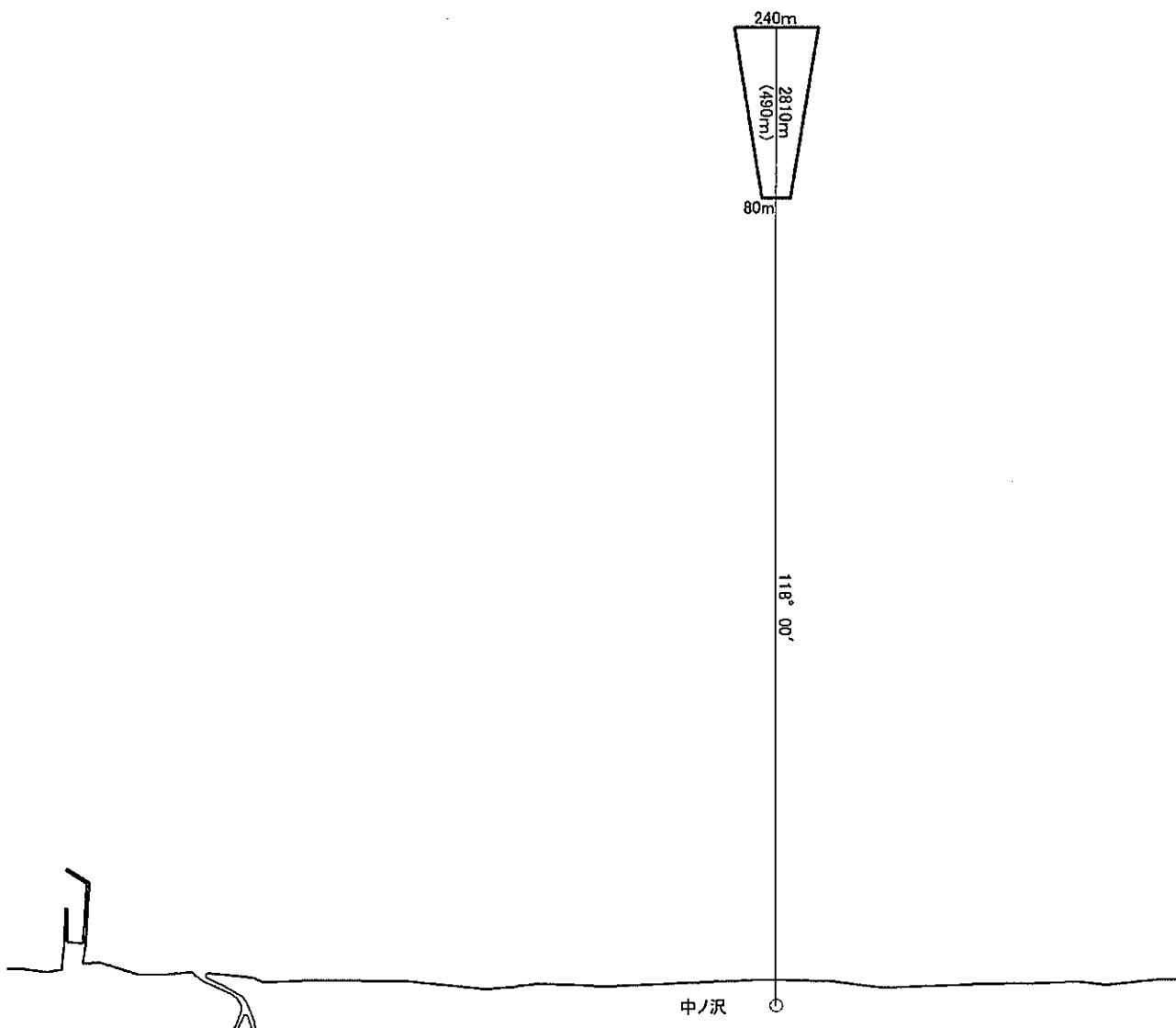
山越郡長万部町地先

漁場の区域

漁場基点座標値(11系)

X = -169289.2909

Y = 8259.1923



定置漁業権免許漁場図

縮尺 : 1/ 10,000

長さけ・かれい・すけとうだら定第16号

漁場の位置

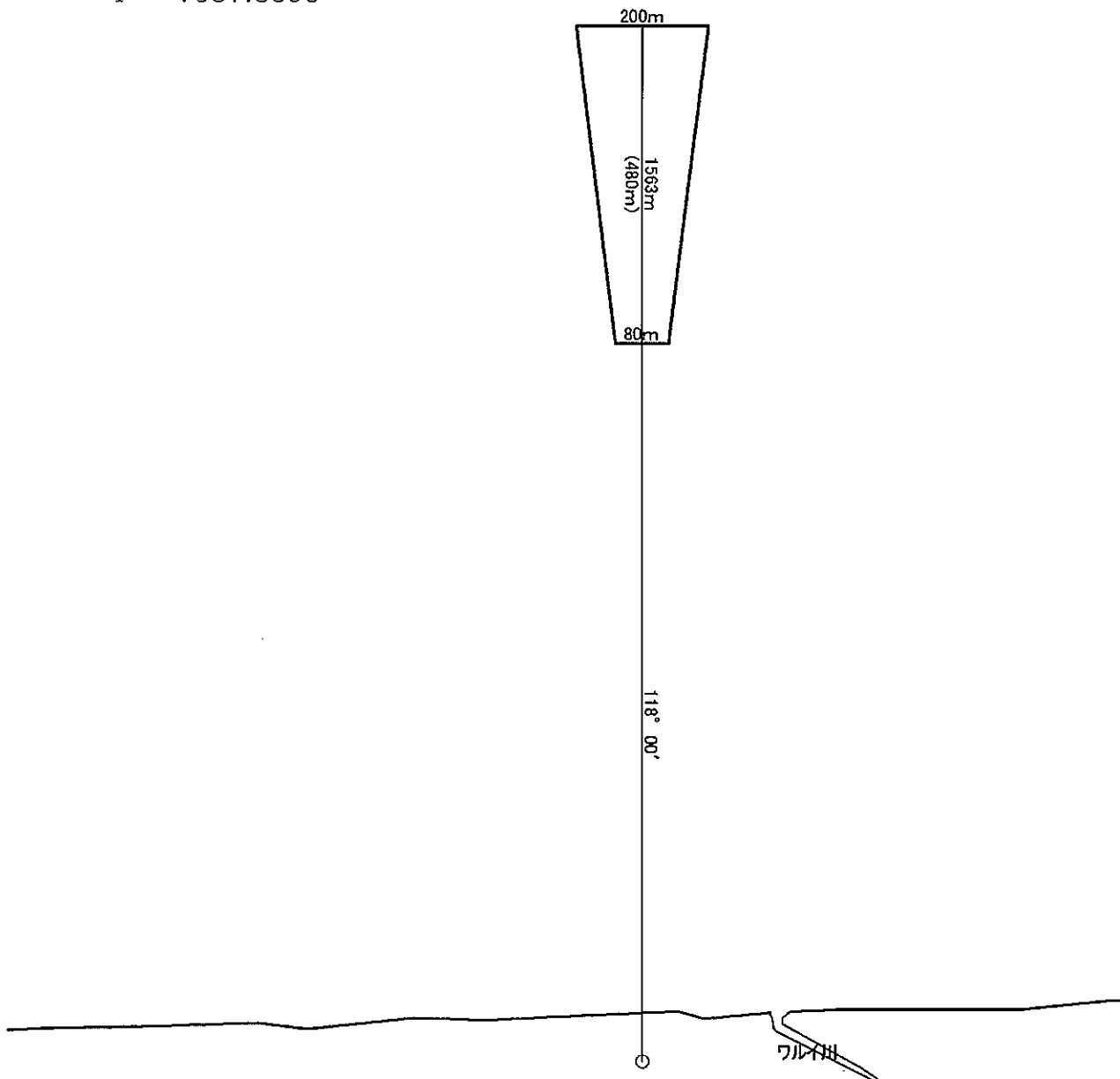
山越郡長万部町地先

漁場の区域

漁場基点座標値(11系)

X = -170575.9665

Y = 7587.8593



定置漁業権免許漁場図

縮尺 : 1/ 10,000

長さけ・かれい・すけとうだら定第17号

漁場の位置

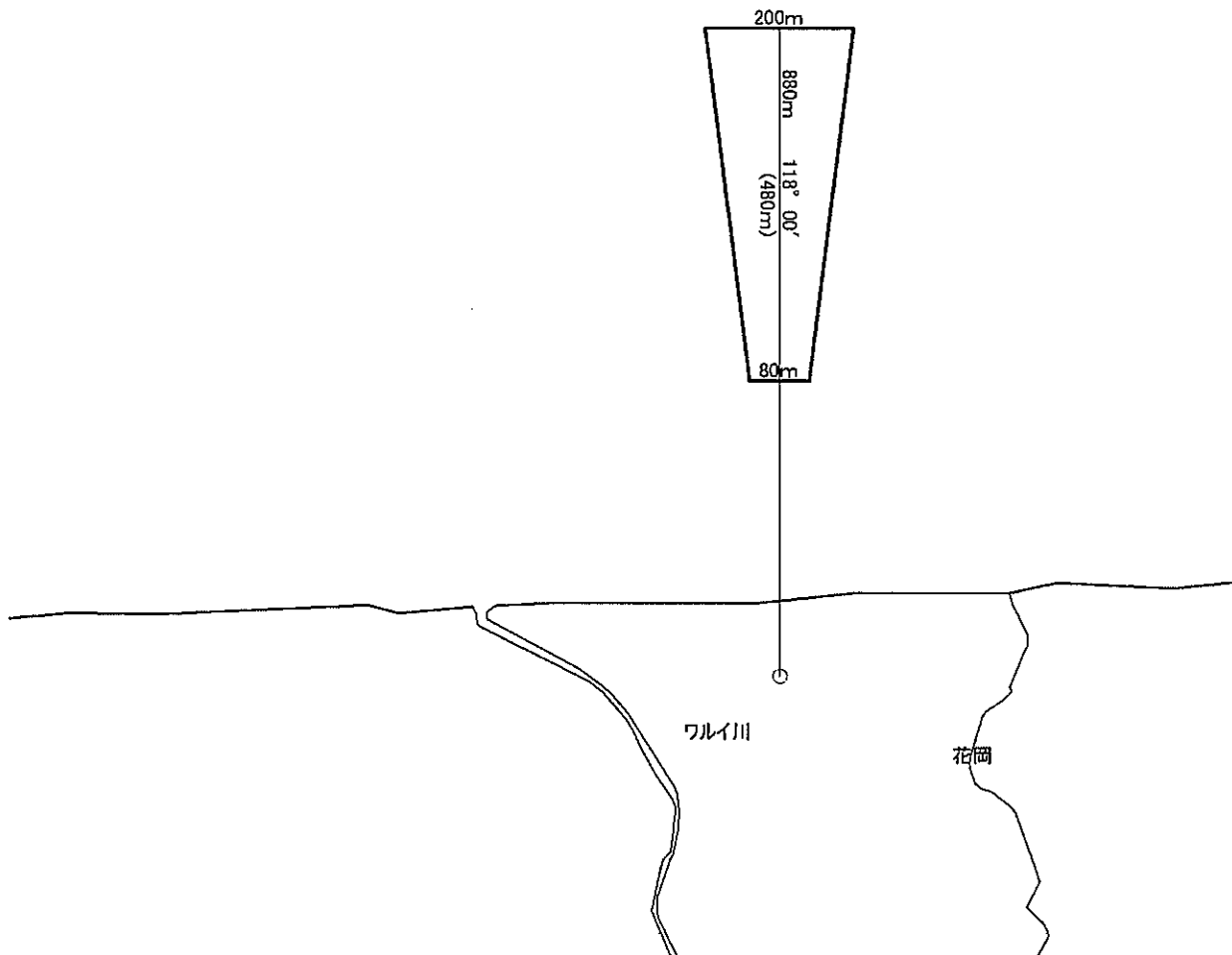
山越郡長万部町地先

漁場の区域

漁場基点座標値(11系)

X = -171102.5039

Y = 7284.854



定置漁業権免許漁場図

縮尺 : 1/ 10,000

長さけ・かれい・すけとうだら定第18号

漁場の位置

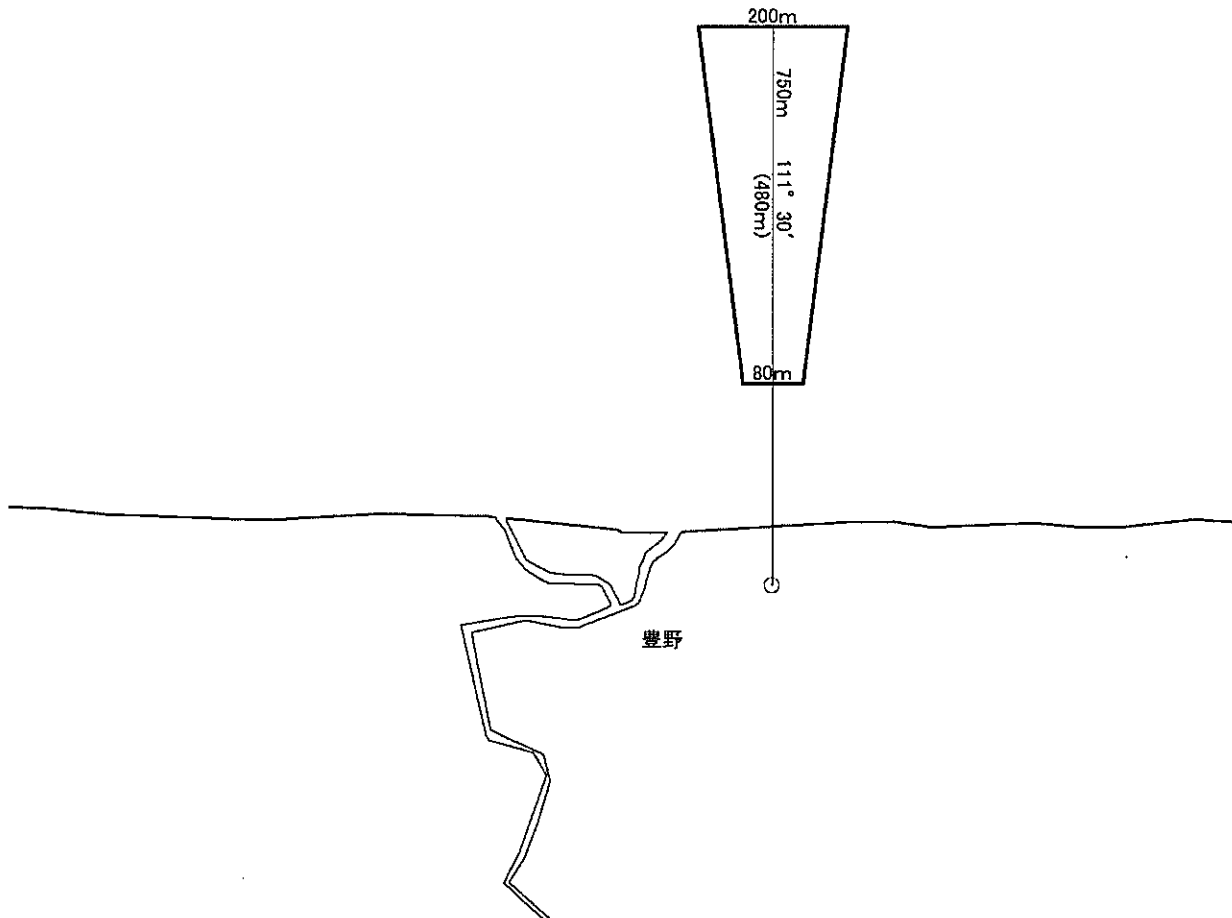
山越郡長万部町地先

漁場の区域

漁場基点座標値(11系)

X = -175769.6913

Y = 5240.6871



定置漁業権免許漁場図

縮尺 : 1/ 10,000

長さけ・かれい・すけとうだら定第19号

漁場の位置

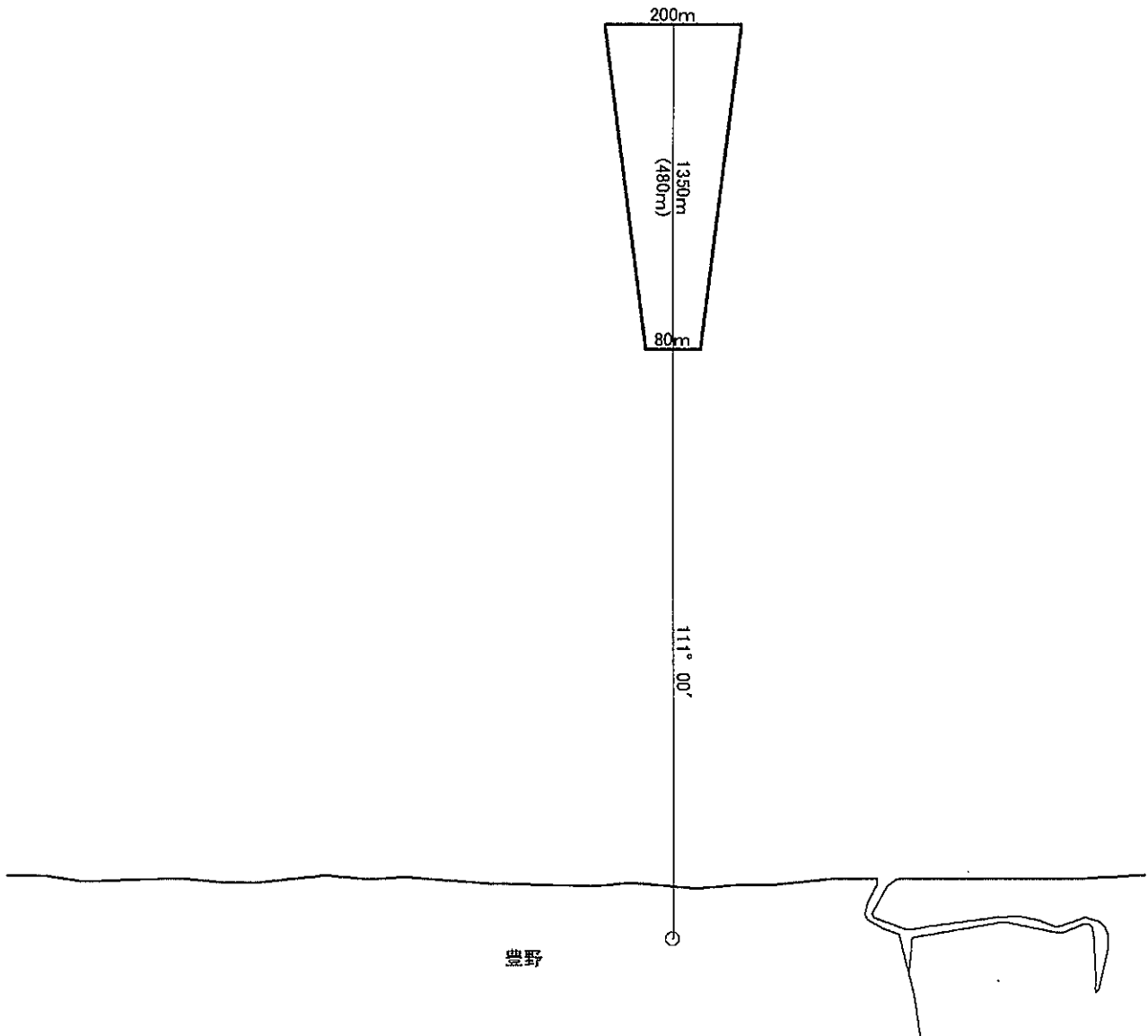
山越郡長万部町地先

漁場の区域

漁場基点座標値(11系)

X = -176771.692

Y = 4845.7021



定置漁業権免許漁場図

縮尺 : 1/ 10,000

長さけ・かれい・すけどうだら定第20号

漁場の位置

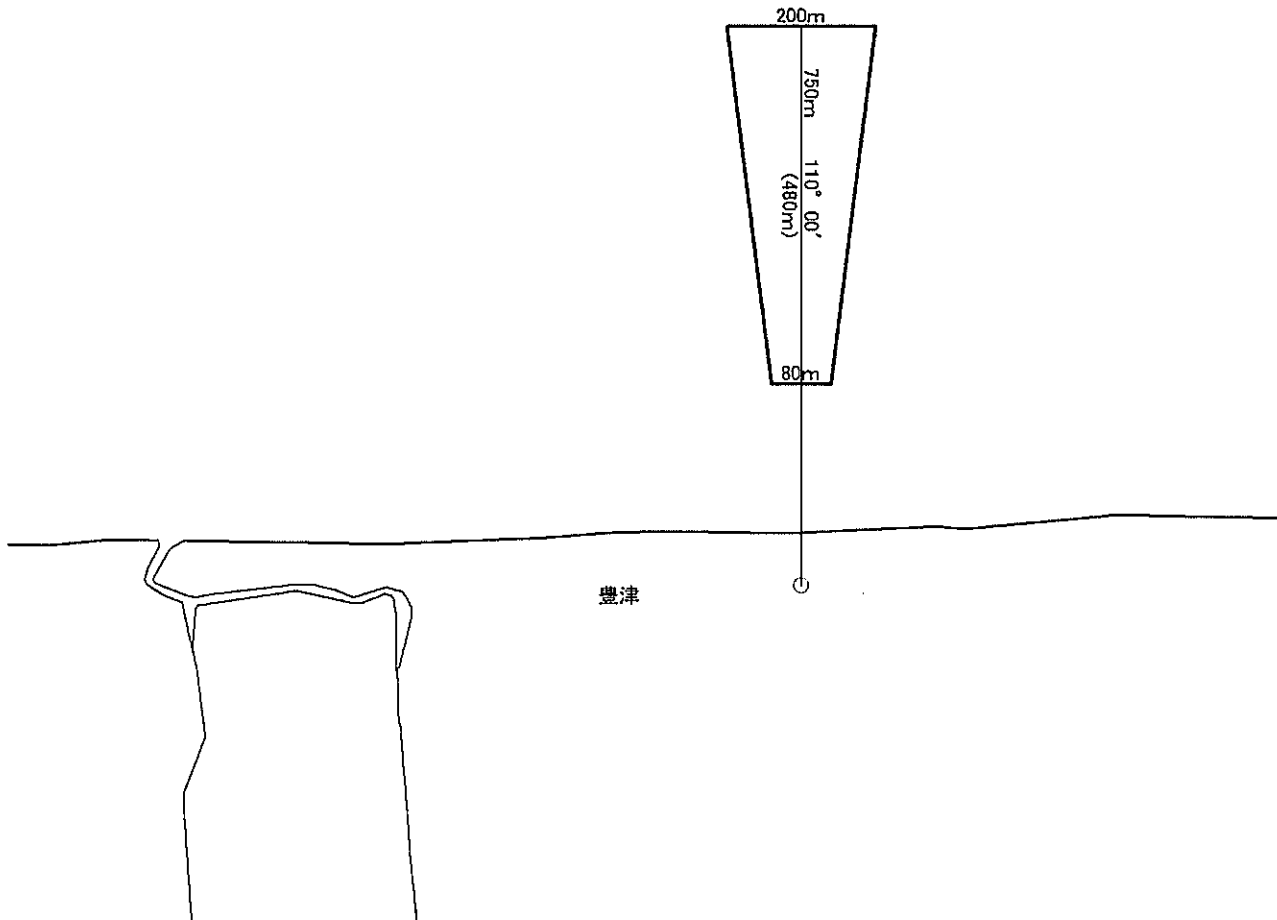
山越郡長万部町地先

漁場の区域

漁場基点座標値(11系)

X = -177873.6555

Y = 4469.7071



定置漁業権免許漁場図

縮尺 : 1/ 10,000

長さけ・かれい・すけとうだら定第21号

漁場の位置

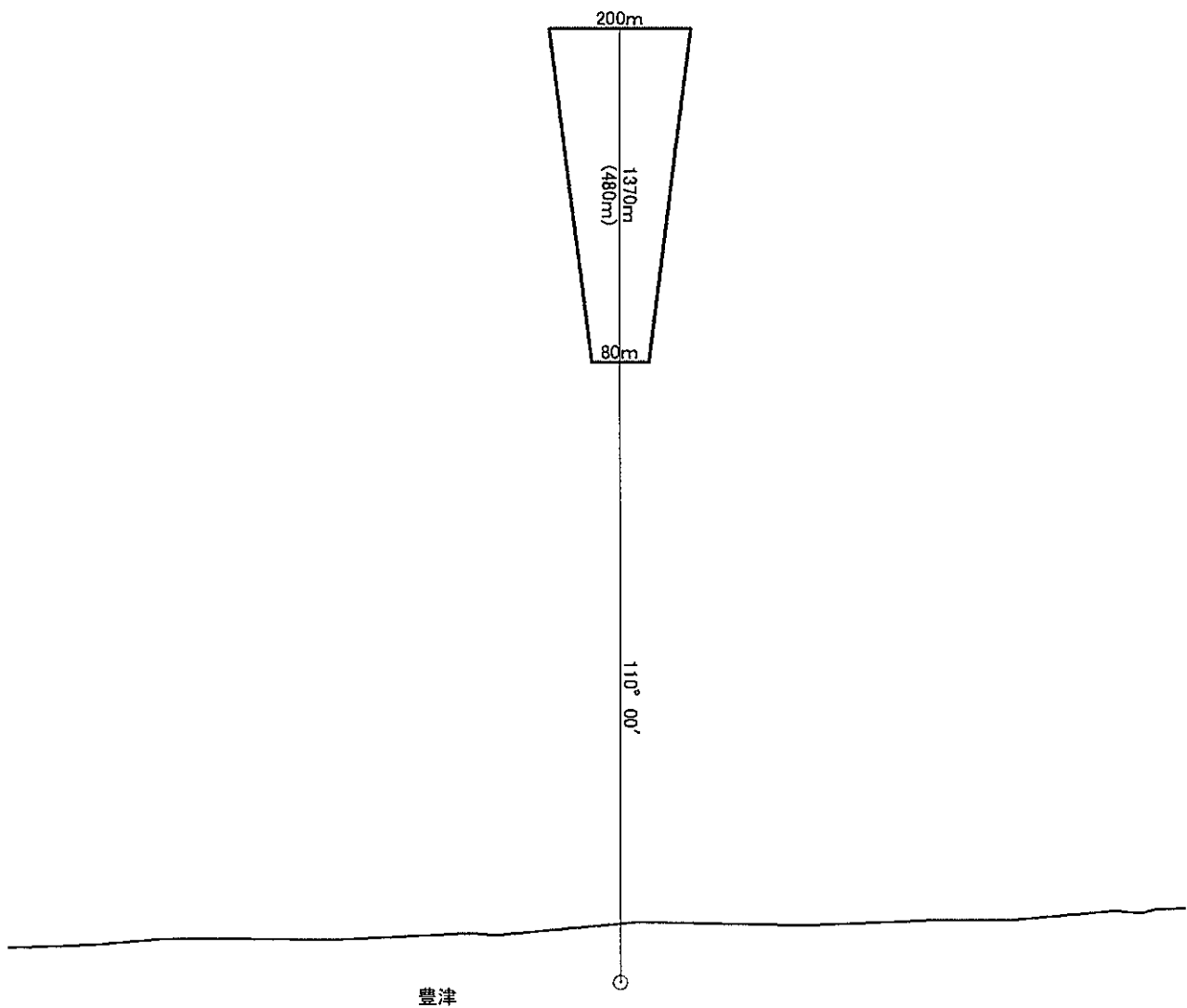
山越郡長万部町地先

漁場の区域

漁場基点座標値(11系)

X = -178249.1438

Y = 4341.7093



定置漁業権免許漁場図

縮尺 : 1/ 10,000

長さけ・かれい・すけとうだら定第22号

漁場の位置

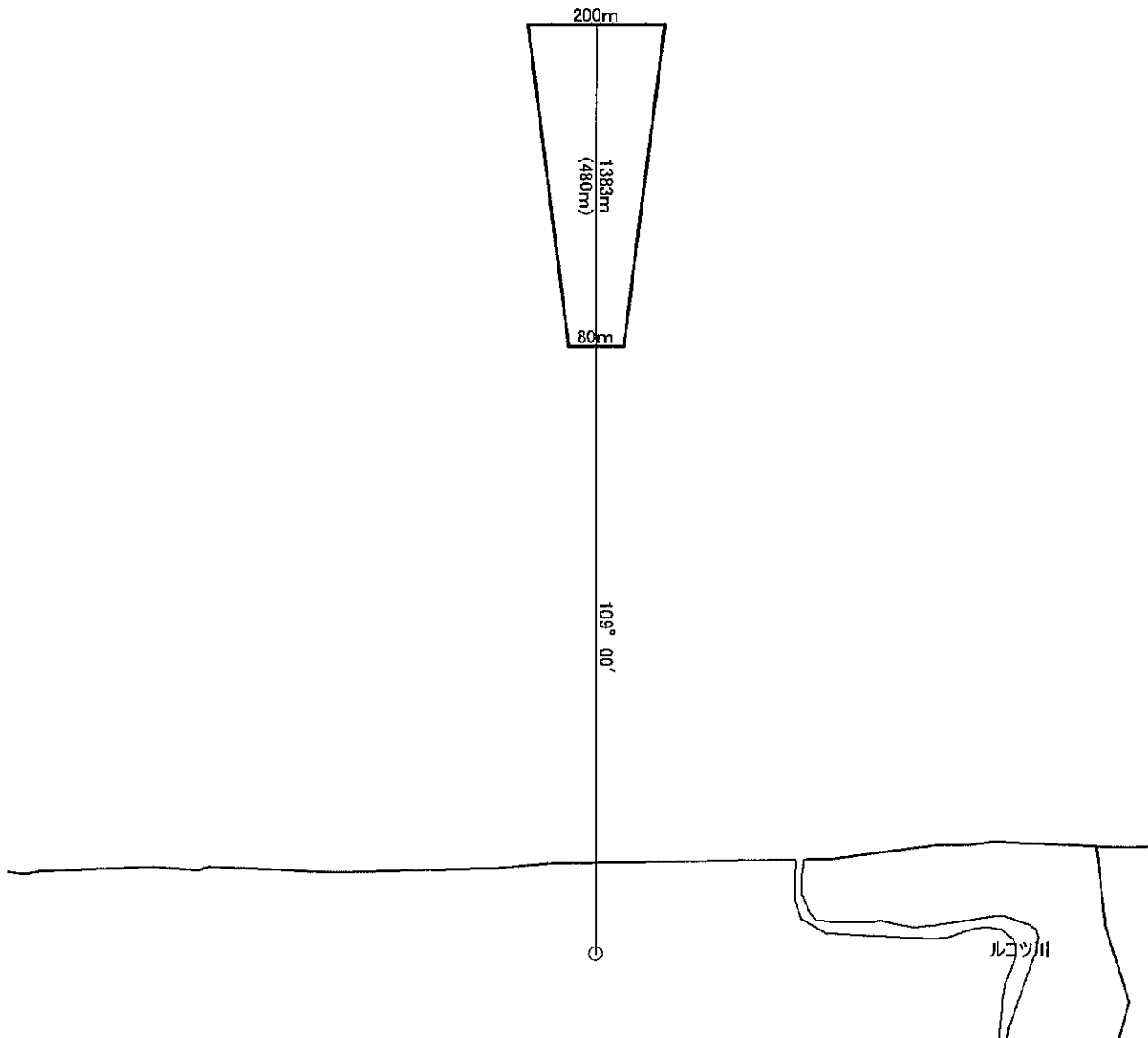
山越郡長万部町地先

漁場の区域

漁場基点座標値(11系)

X = -179725.2633

Y = 3799.6586



定置漁業権免許漁場図

縮尺 : 1/ 10,000

長さけ・かれい・すけとうだら定第23号

漁場の位置

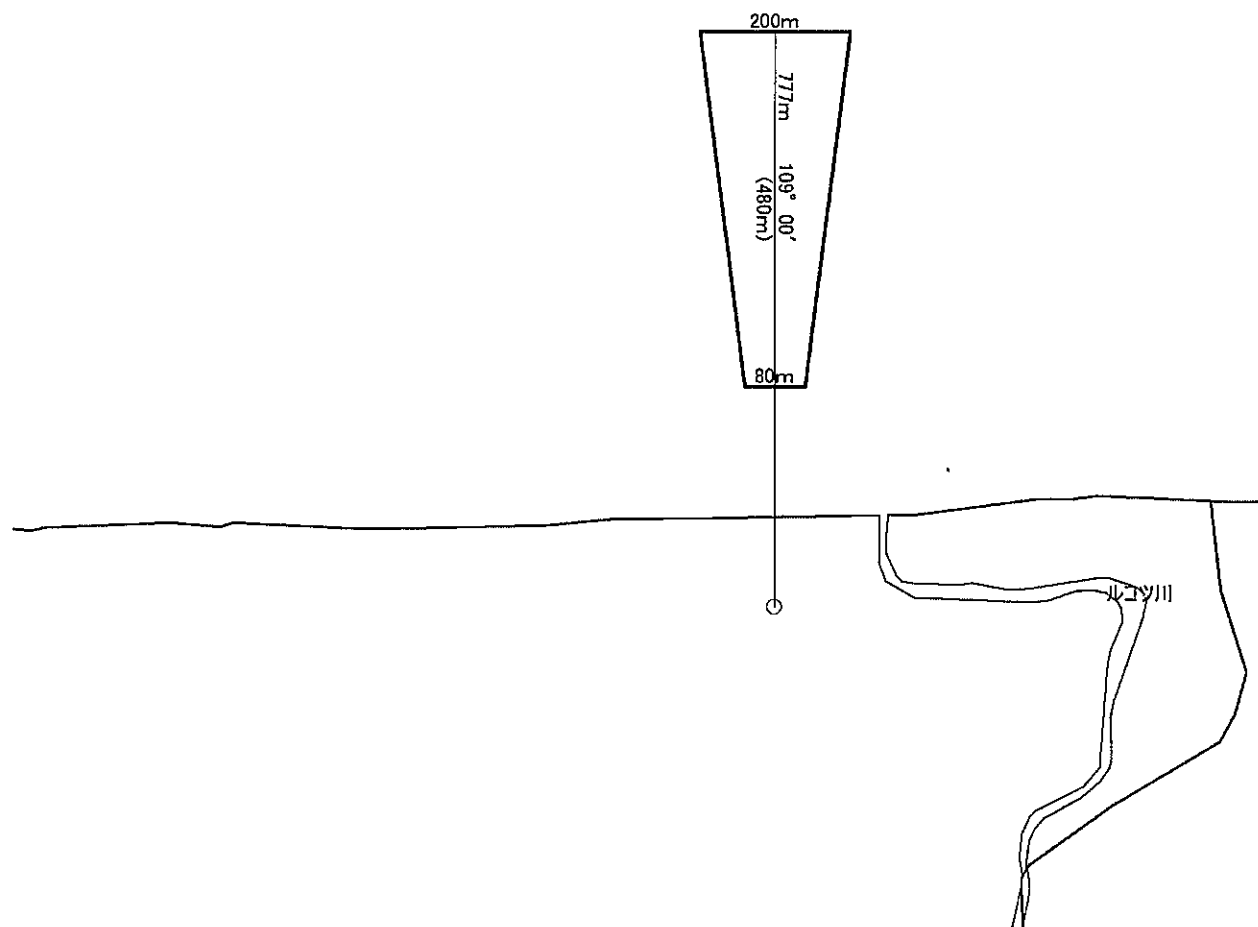
山越郡長万部町地先

漁場の区域

漁場基点座標値(11系)

X = -179875.6681

Y = 3764.9598



定置漁業権免許漁場図

縮尺 : 1/ 10,000

八さけ・かれい・すけとうだら定第1号

漁場の位置

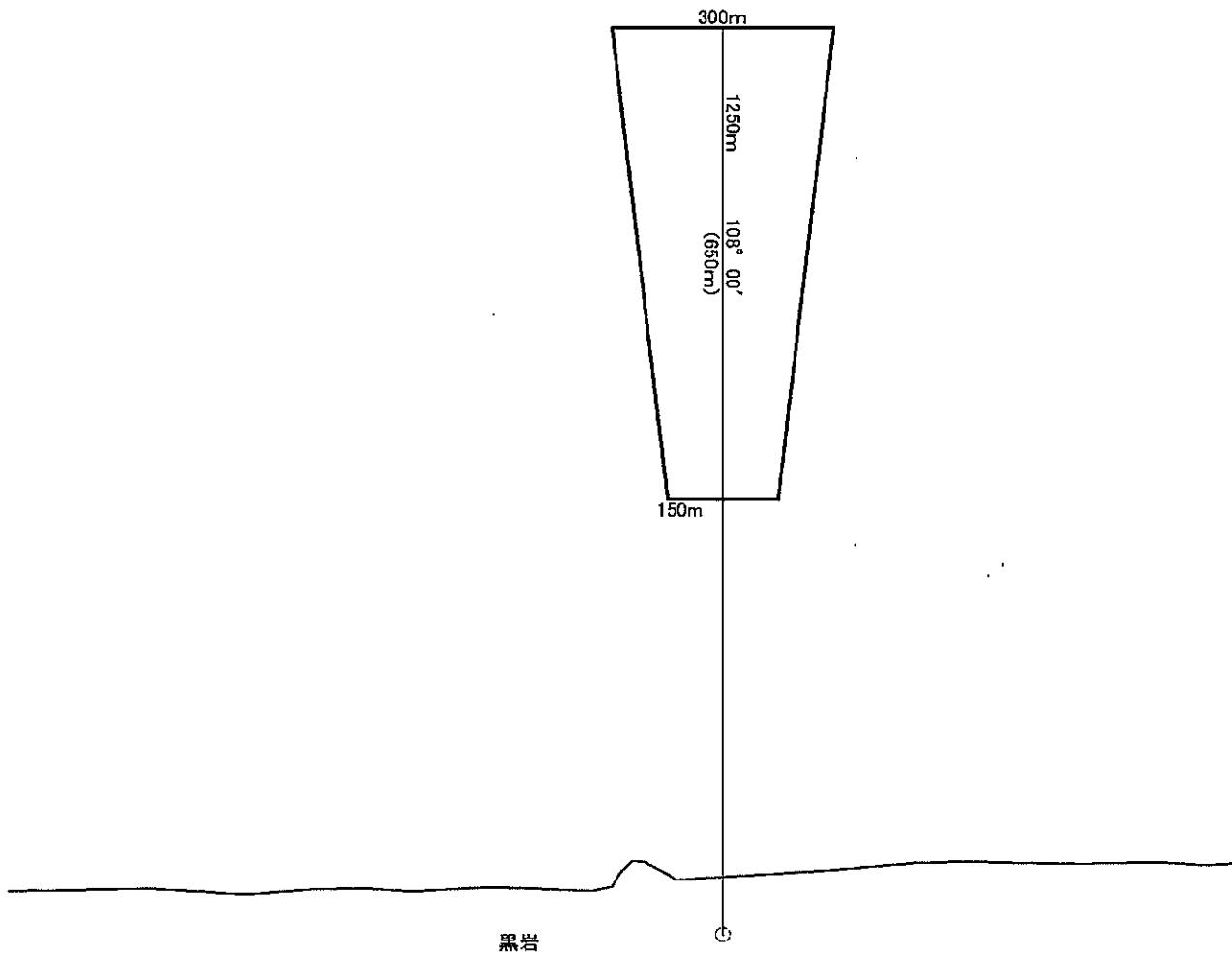
二海郡八雲町地先

漁場の区域

漁場基点座標値(11系)

X = -181971.5068

Y = 3133.7295



定置漁業権免許漁場図

縮尺 : 1/ 10,000

八さけ・かれい・すけどうだら定第2号

漁場の位置

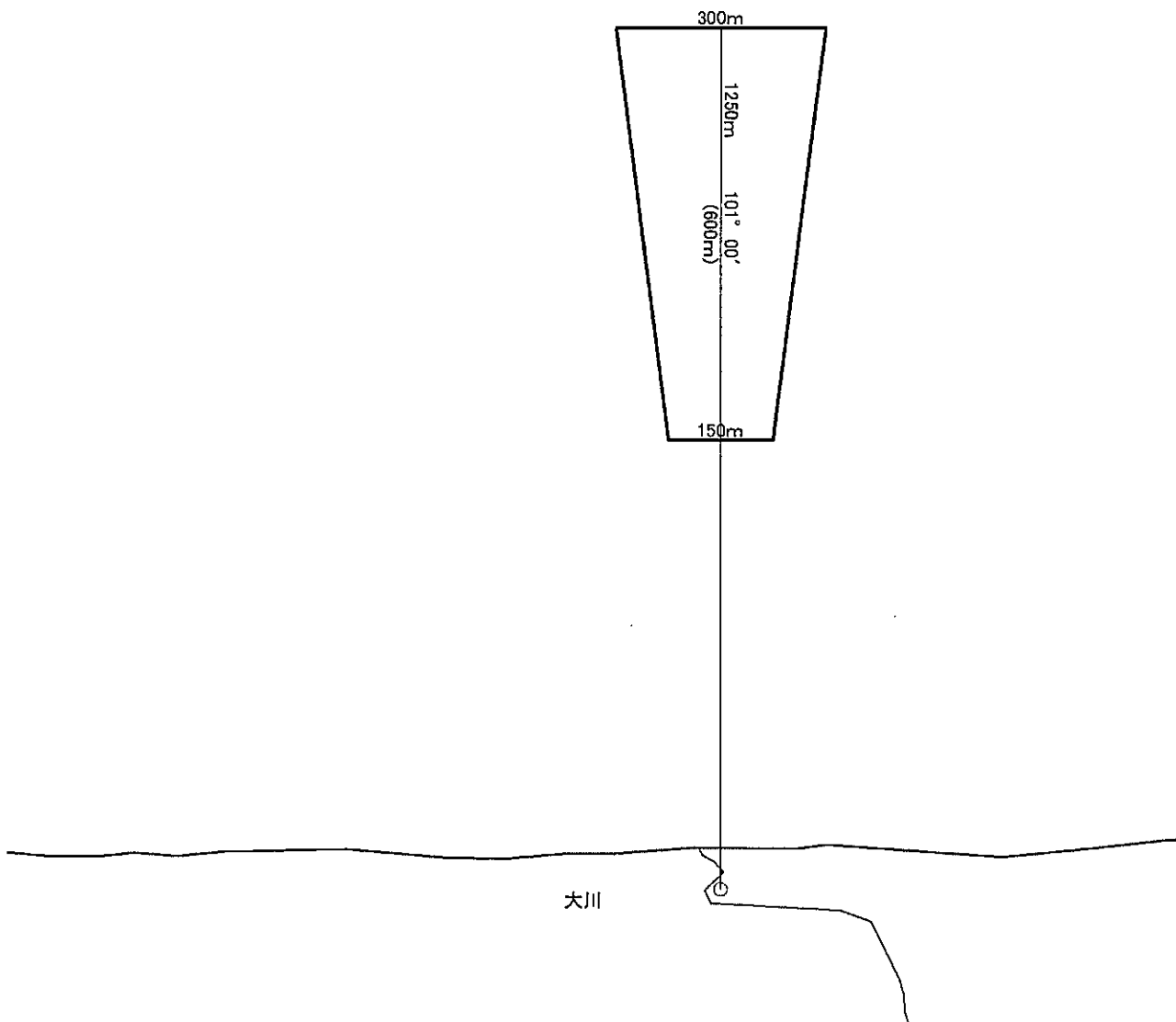
二海郡八雲町地先

漁場の区域

漁場基点座標値(11系)

X = -184460.4123

Y = 2580.7809



定置漁業権免許漁場図

縮尺 : 1/ 10,000

八さけ・かれい・すけどうだら定第3号

漁場の位置

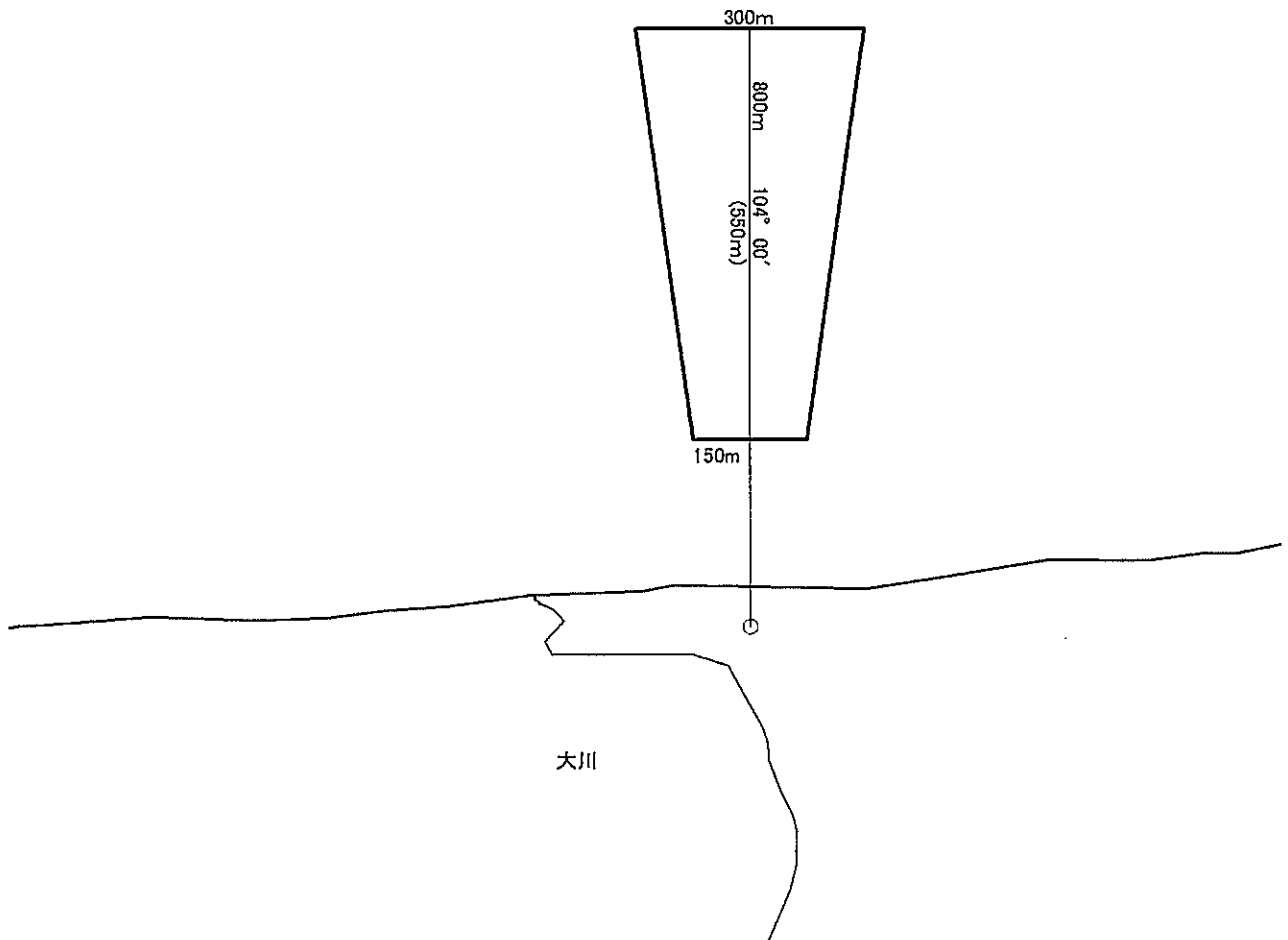
二海郡八雲町地先

漁場の区域

漁場基点座標値(11系)

X = -184703.4047

Y = 2536.7854



定置漁業権免許漁場図

縮尺 : 1/ 10,000

八さけ・かれい・すけどうだら定第4号

漁場の位置

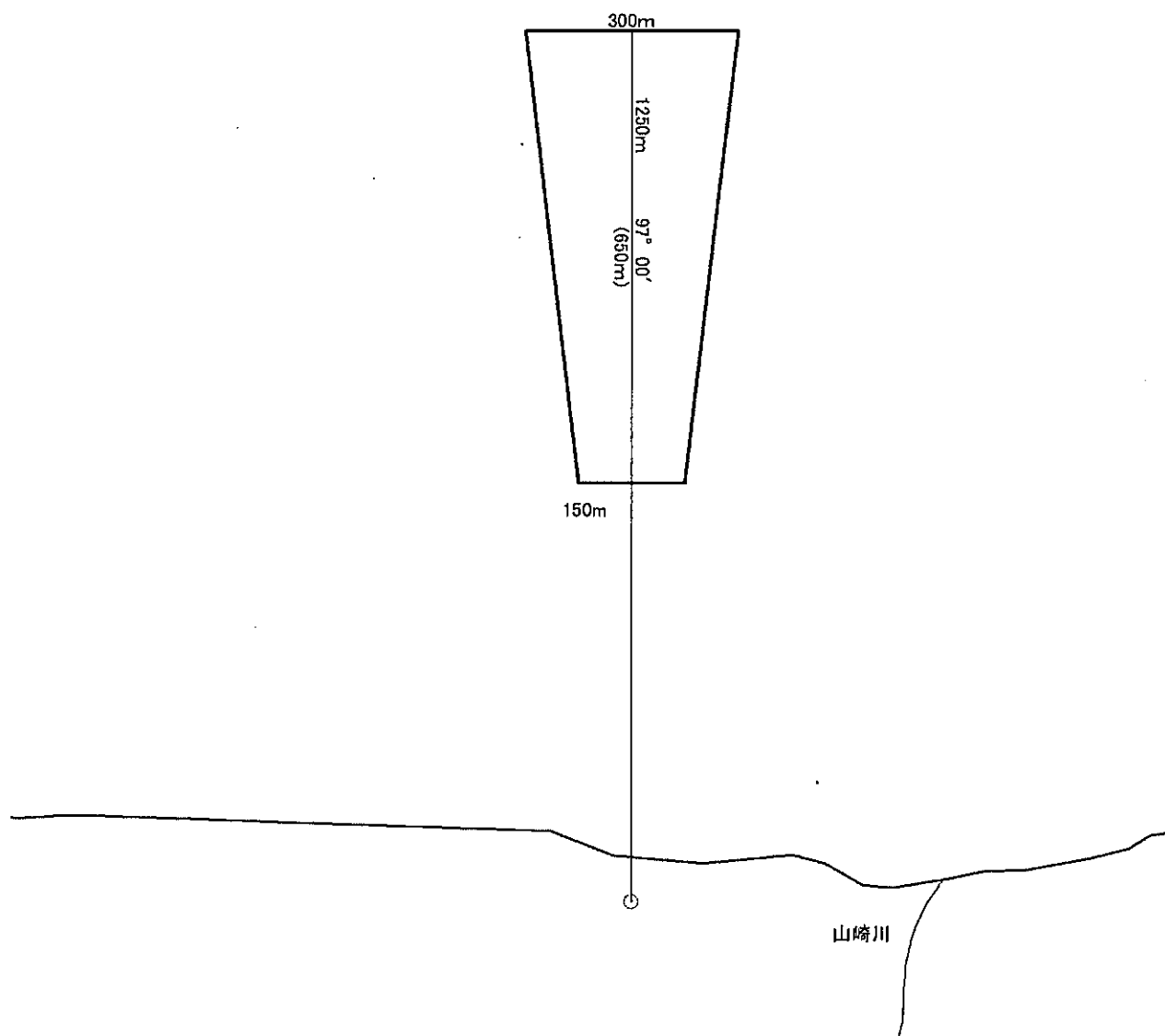
二海郡八雲町地先

漁場の区域

漁場基点座標値(11系)

X = -186189.3719

Y = 2254.9234



定置漁業権免許漁場図

縮尺 : 1/ 10,000

八さけ・かれい・すけとうだら定第5号

漁場の位置

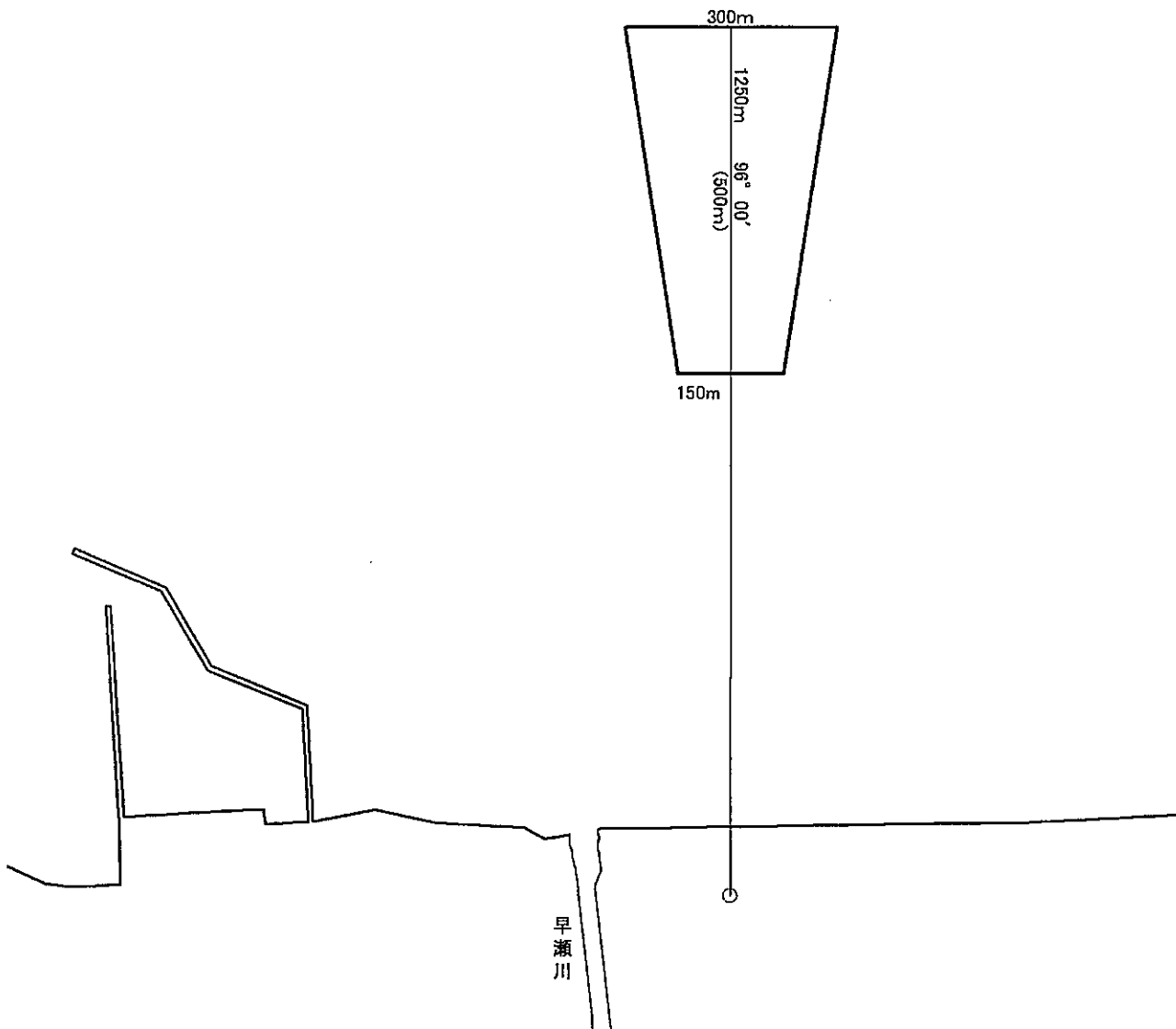
二海郡八雲町地先

漁場の区域

漁場基点座標値(11系)

X = -188678.5132

Y = 2031.8162



定置漁業権免許漁場図

縮尺 : 1/ 10,000

八さけ・かれい・すけとうだら定第6号

漁場の位置

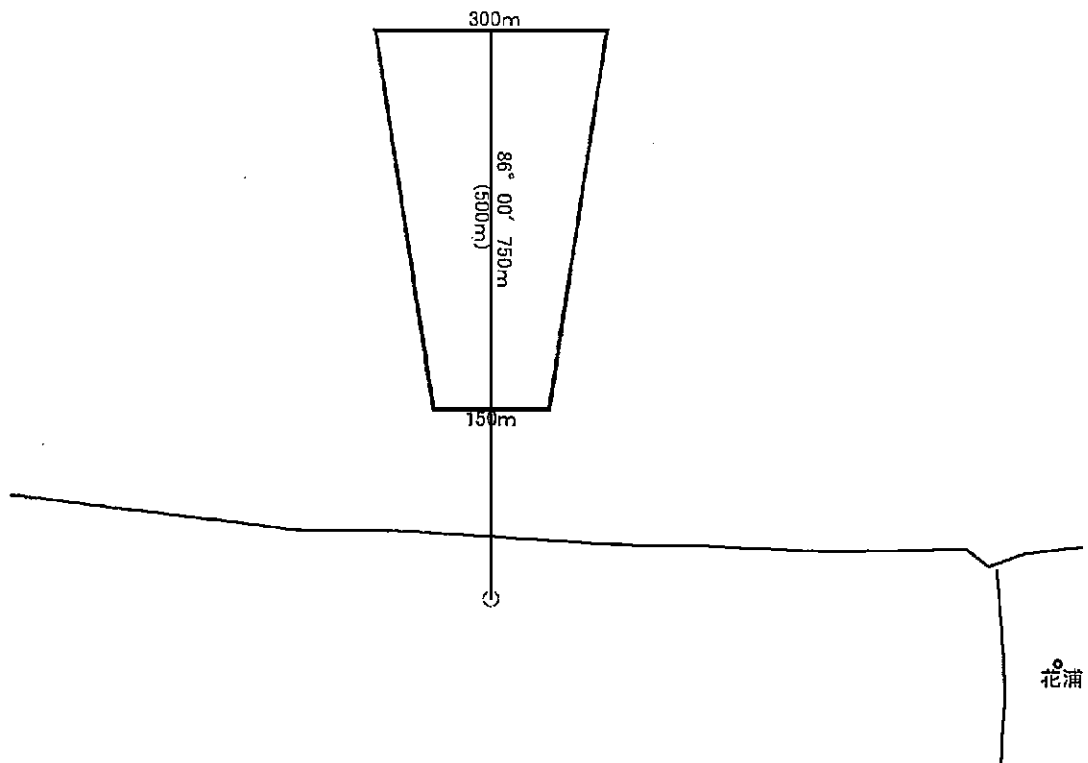
二海郡八雲町地先

漁場の区域

漁場基点座標値(11系)

X = -189810.307

Y = 1994.972



定置漁業権免許漁場図

縮尺 : 1/ 15,000

八さけ・かれい・すけどうだら定第7号

漁場の位置

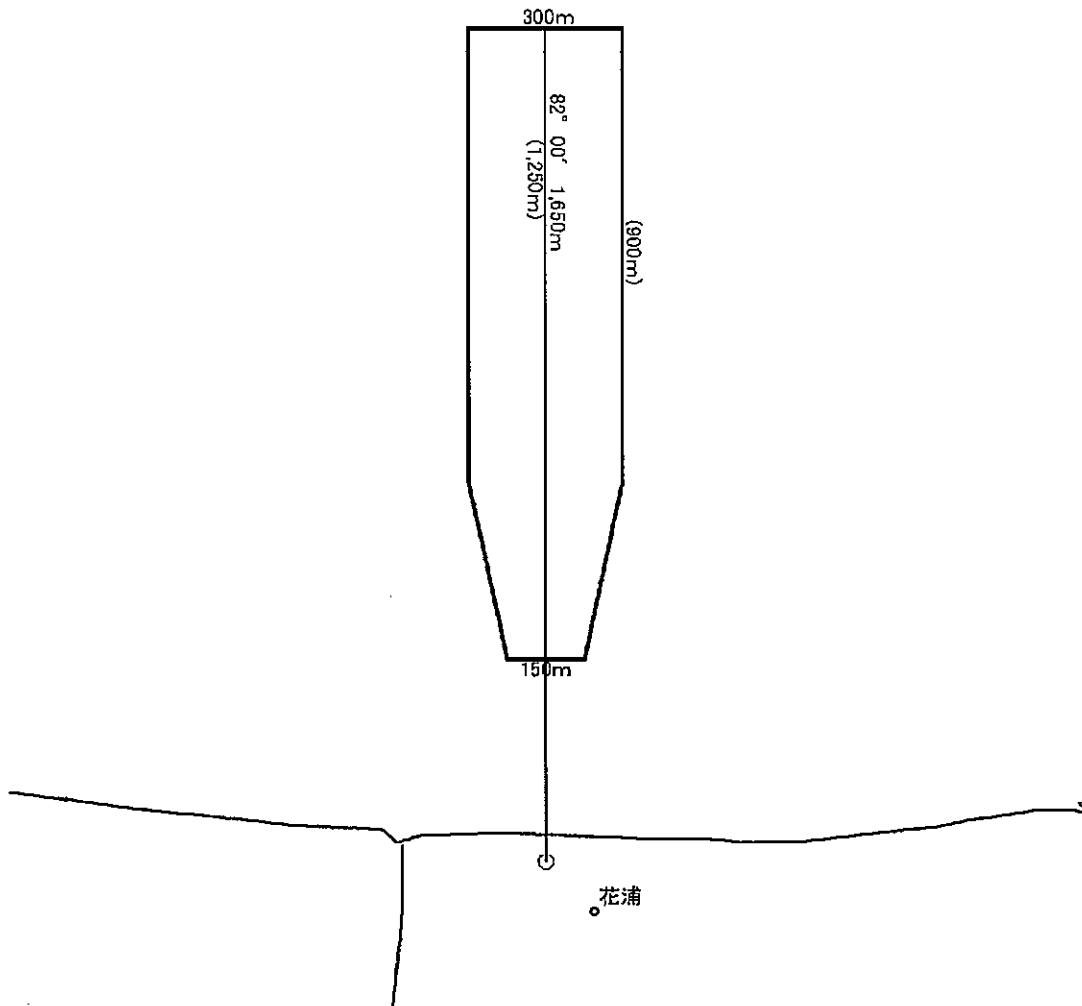
二海郡八雲町地先

漁場の区域

漁場基点座標値(11系)

X = -190745.742

Y = 2084.815



定置漁業権免許漁場図

縮尺 : 1/10,000

八さけ・かれい・すけとうだら定第8号

漁場の位置

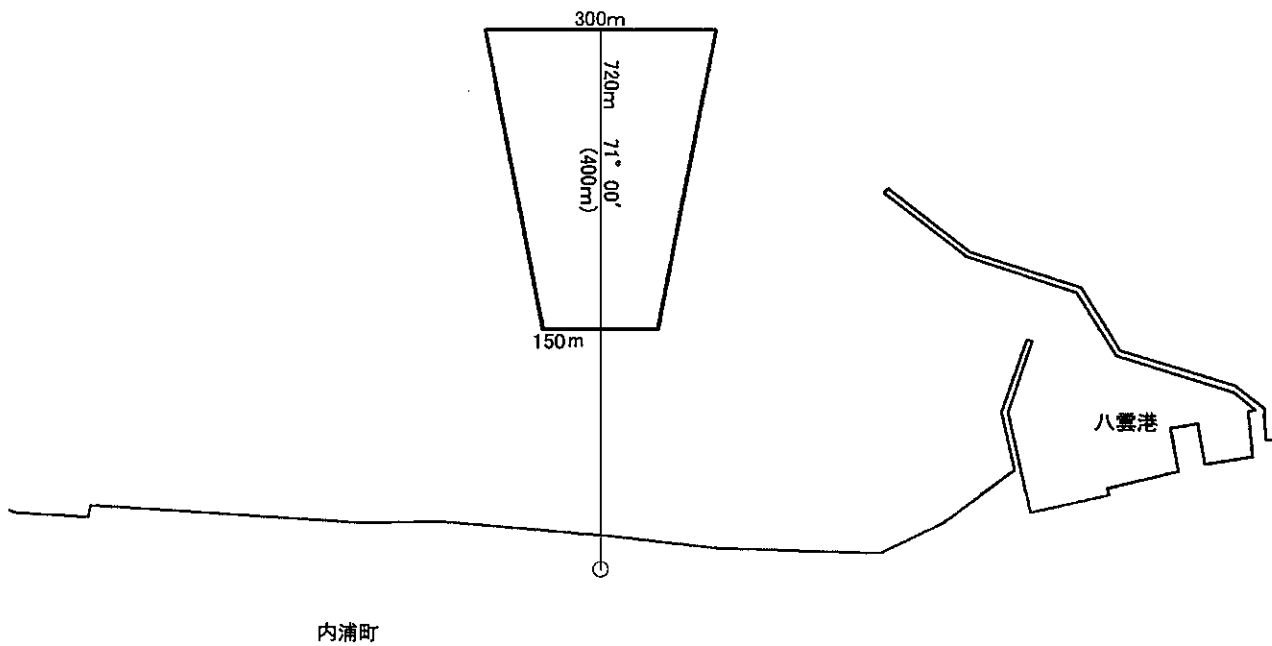
二海郡八雲町地先

漁場の区域

漁場基点座標値(11系)

X = -193408.567

Y = 2730.8445



定置漁業権免許漁場図

縮尺 : 1/ 10,000

八さけ・かれい・すけどうだら定第9号

漁場の位置

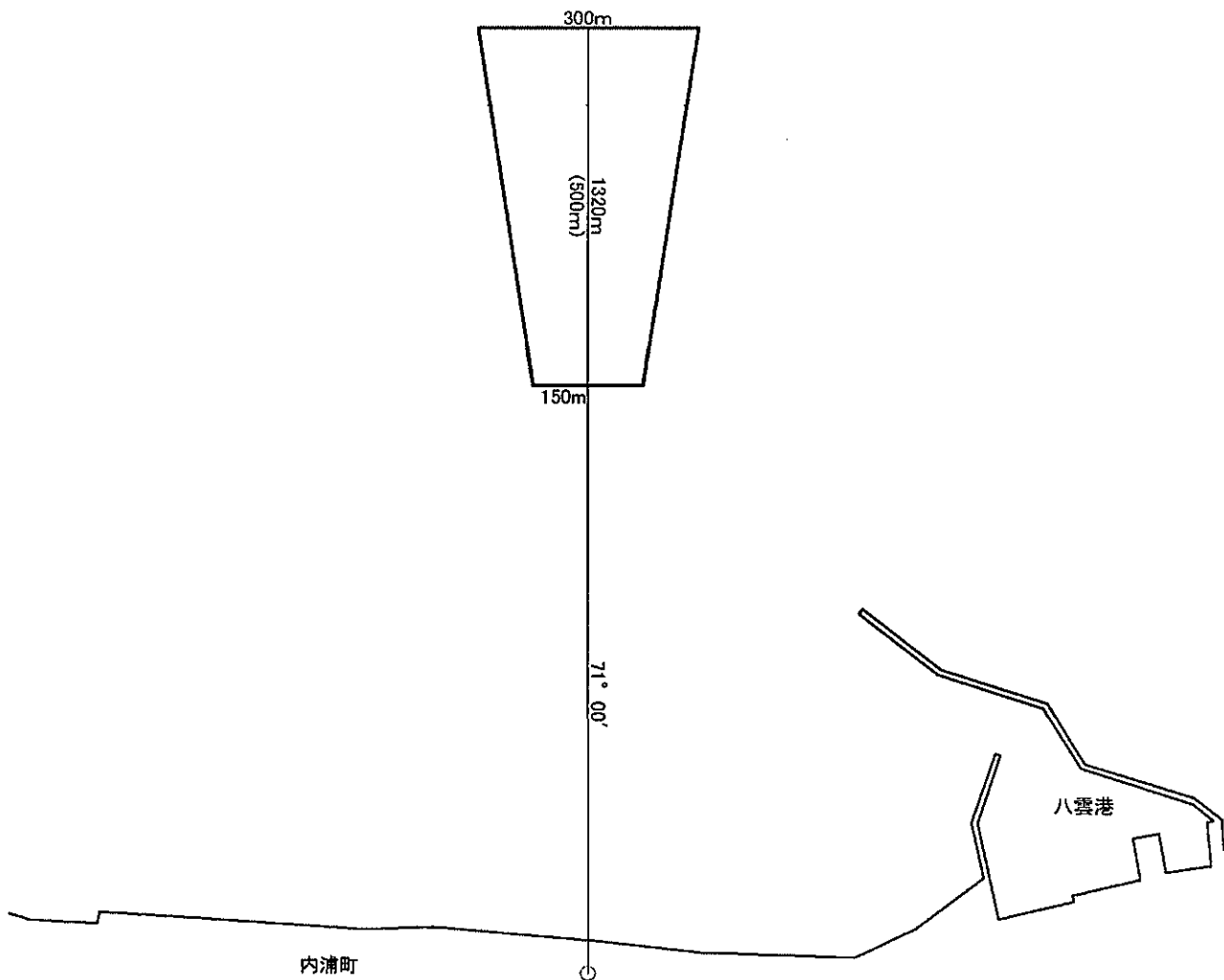
二海郡八雲町地先

漁場の区域

漁場基点座標値(11系)

X = -193408.567

Y = 2730.8445



定置漁業権免許漁場図

縮尺 : 1/ 10,000

八さけ・かれい・すけとうだら定第10号

漁場の位置

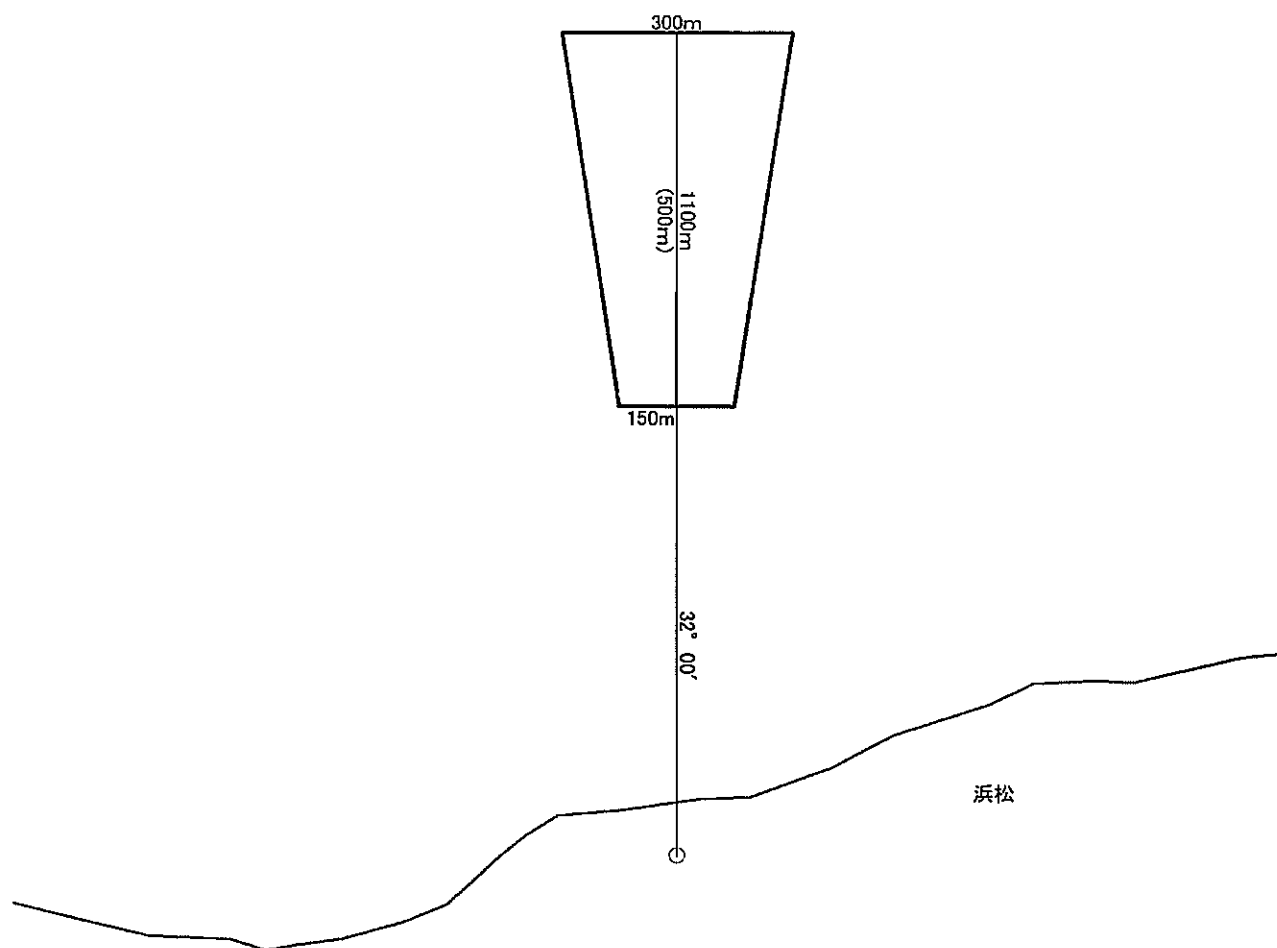
二海郡八雲町地先

漁場の区域

漁場基点座標値(11系)

X = -196023.6542

Y = 5346.8745



定置漁業権免許漁場図

縮尺 : 1/ 10,000

八さけ・かれい・すけとうだら定第11号

漁場の位置

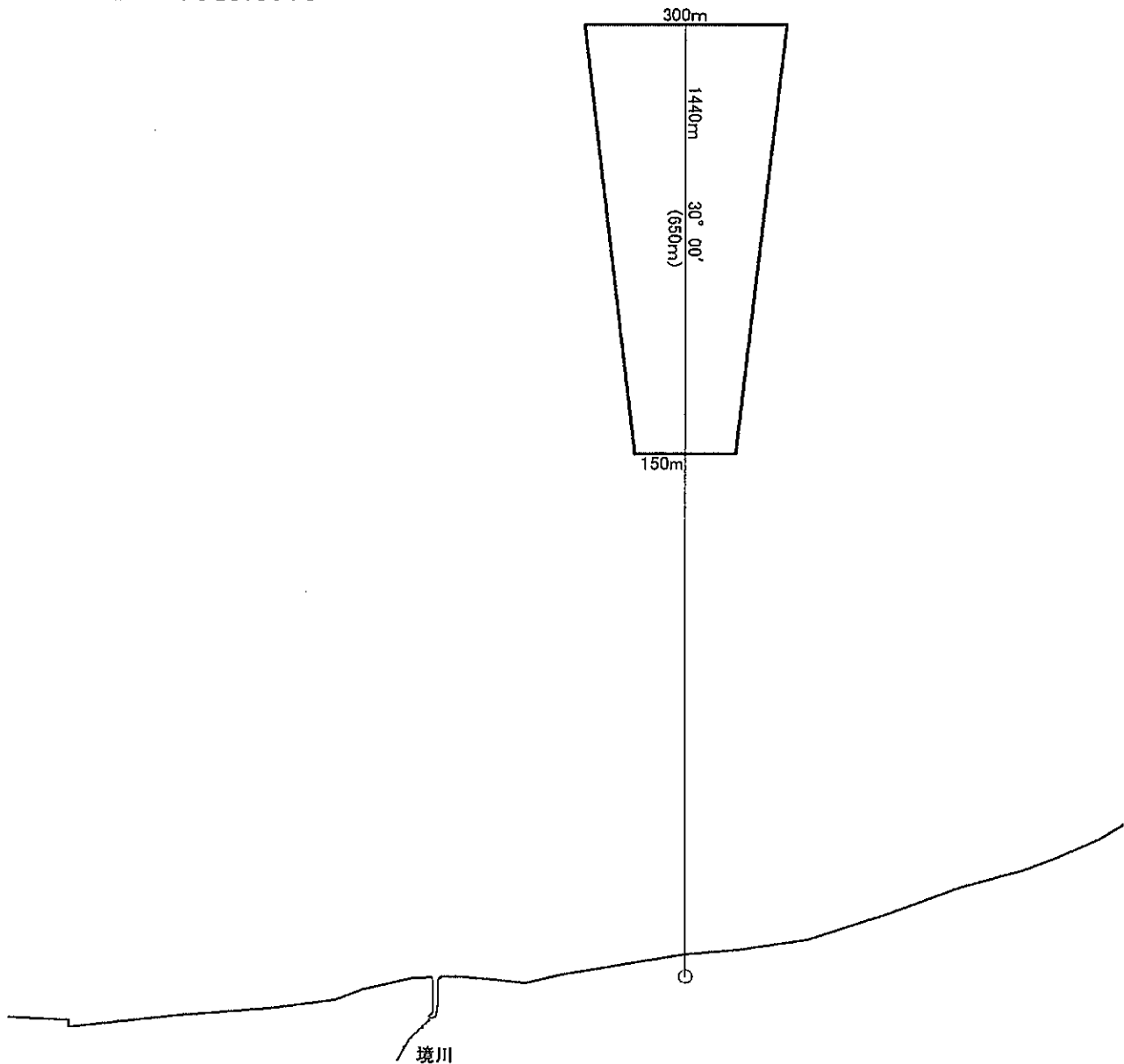
二海郡八雲町地先

漁場の区域

漁場基点座標値(11系)

X = -197082.6515

Y = 7648.8973



定置漁業権免許漁場図

縮尺 : 1/ 10,000

八さけ・かれい・すけとうだら定第12号

漁場の位置

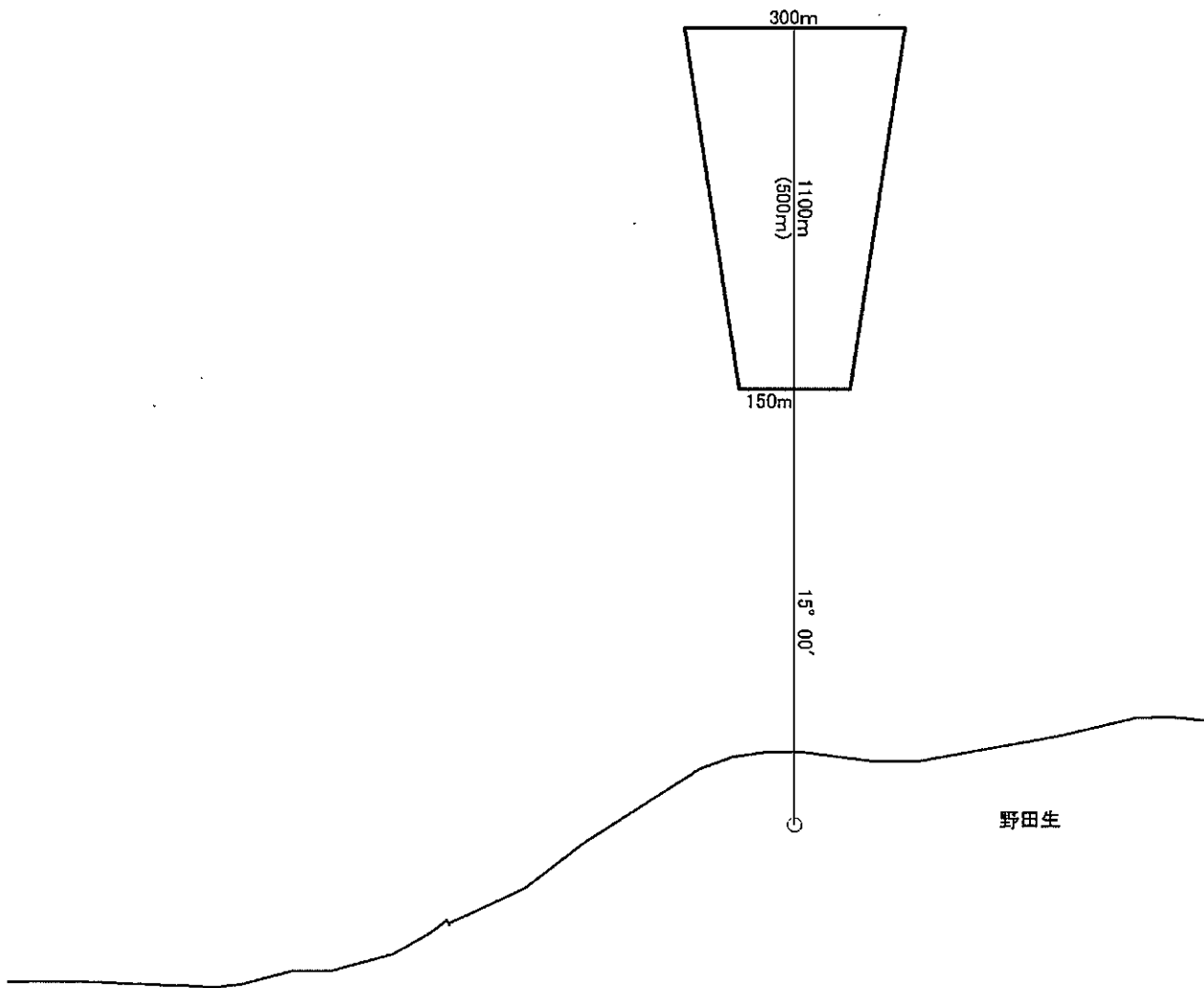
二海郡八雲町地先

漁場の区域

漁場基点座標値(11系)

X = -197363.6477

Y = 10514.9393



定置漁業権免許漁場図

縮尺 : 1/ 10,000

八さけ・かれい・すけとうだら定第13号

漁場の位置

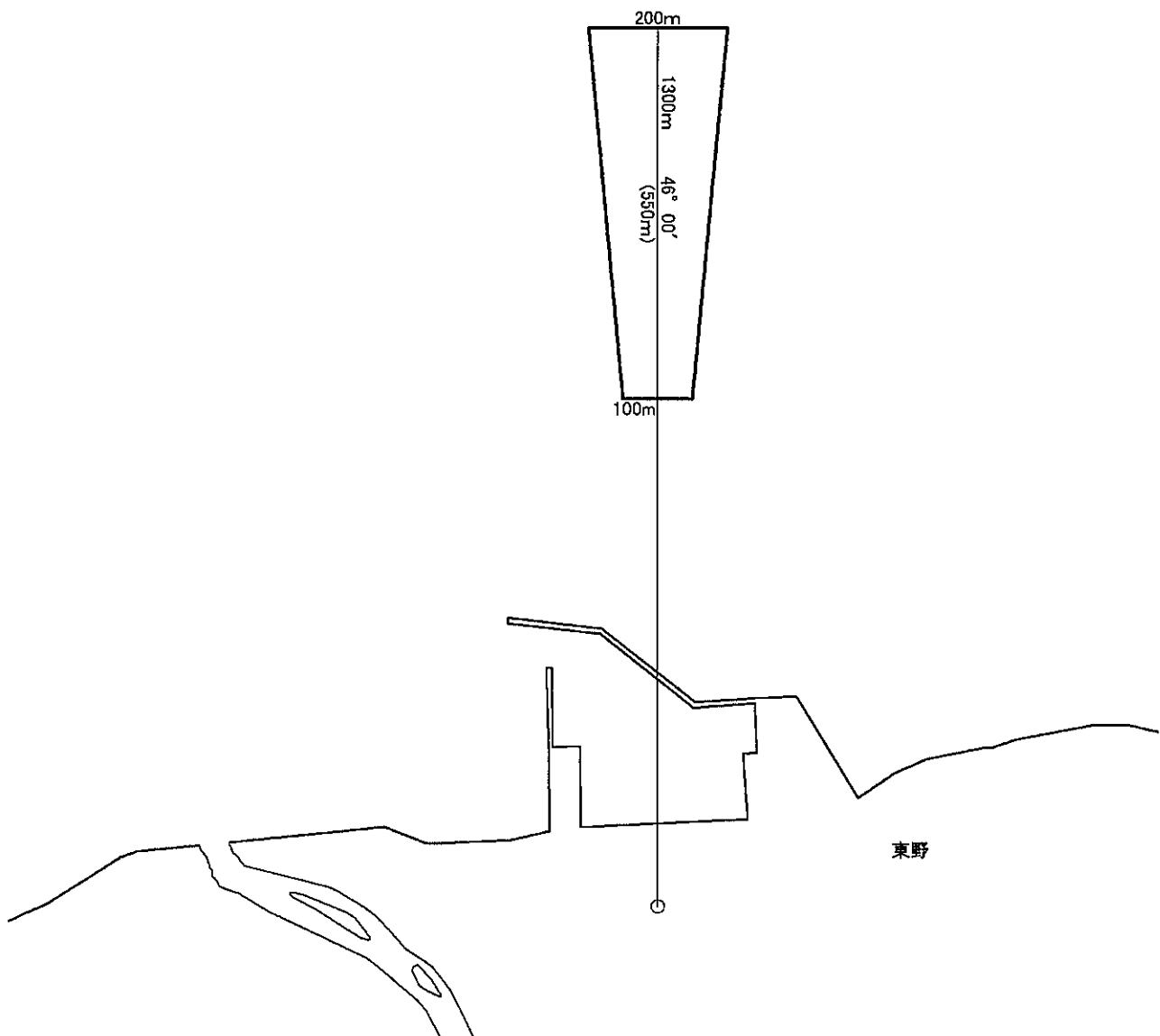
二海郡八雲町地先

漁場の区域

漁場基点座標値(11系)

X = -198018.6518

Y = 11744.9618



定置漁業権免許漁場図

縮尺 : 1/ 10,000

八さけ・かれい・すけとうだら定第14号

漁場の位置

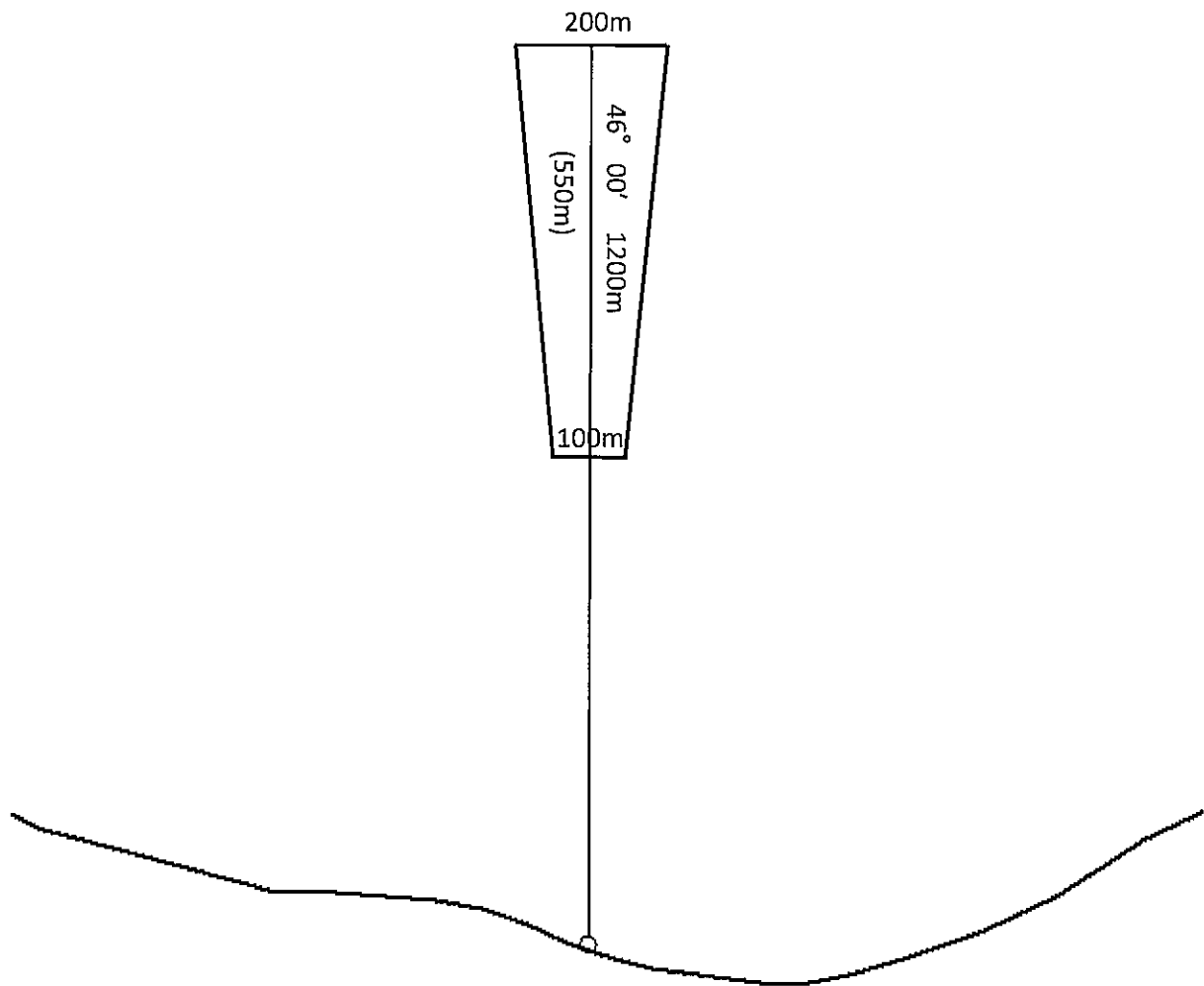
二海郡八雲町地先

漁場の区域

漁場基点座標値(11系)

X = -199535.000

Y = 13042.000



定置漁業権免許漁場図

縮尺 : 1/ 10,000

八さけ・かれい・すけとうだら定第15号

漁場の位置

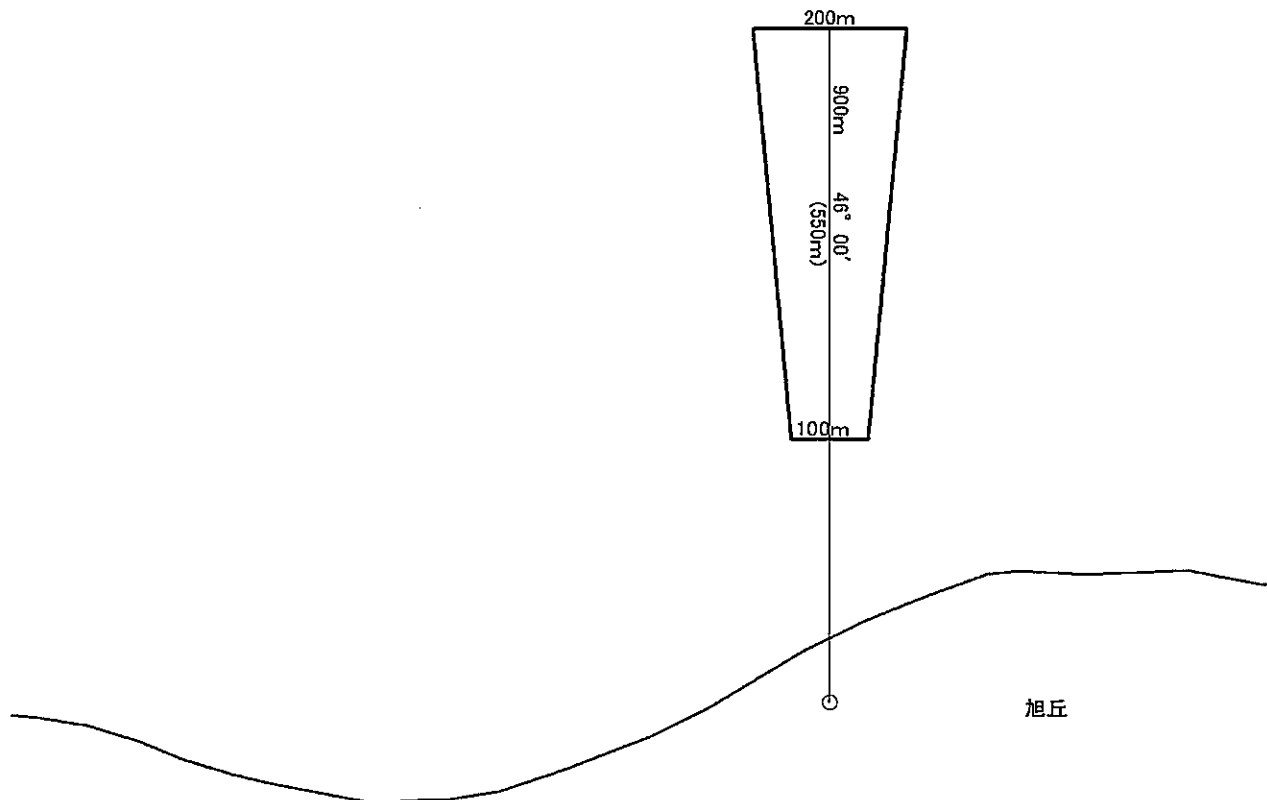
二海郡八雲町地先

漁場の区域

漁場基点座標値(11系)

X = -200064.637

Y = 13662.9828



定置漁業権免許漁場図

縮尺 : 1/ 10,000

八さけ・かれい・すけとうだら定第16号

漁場の位置

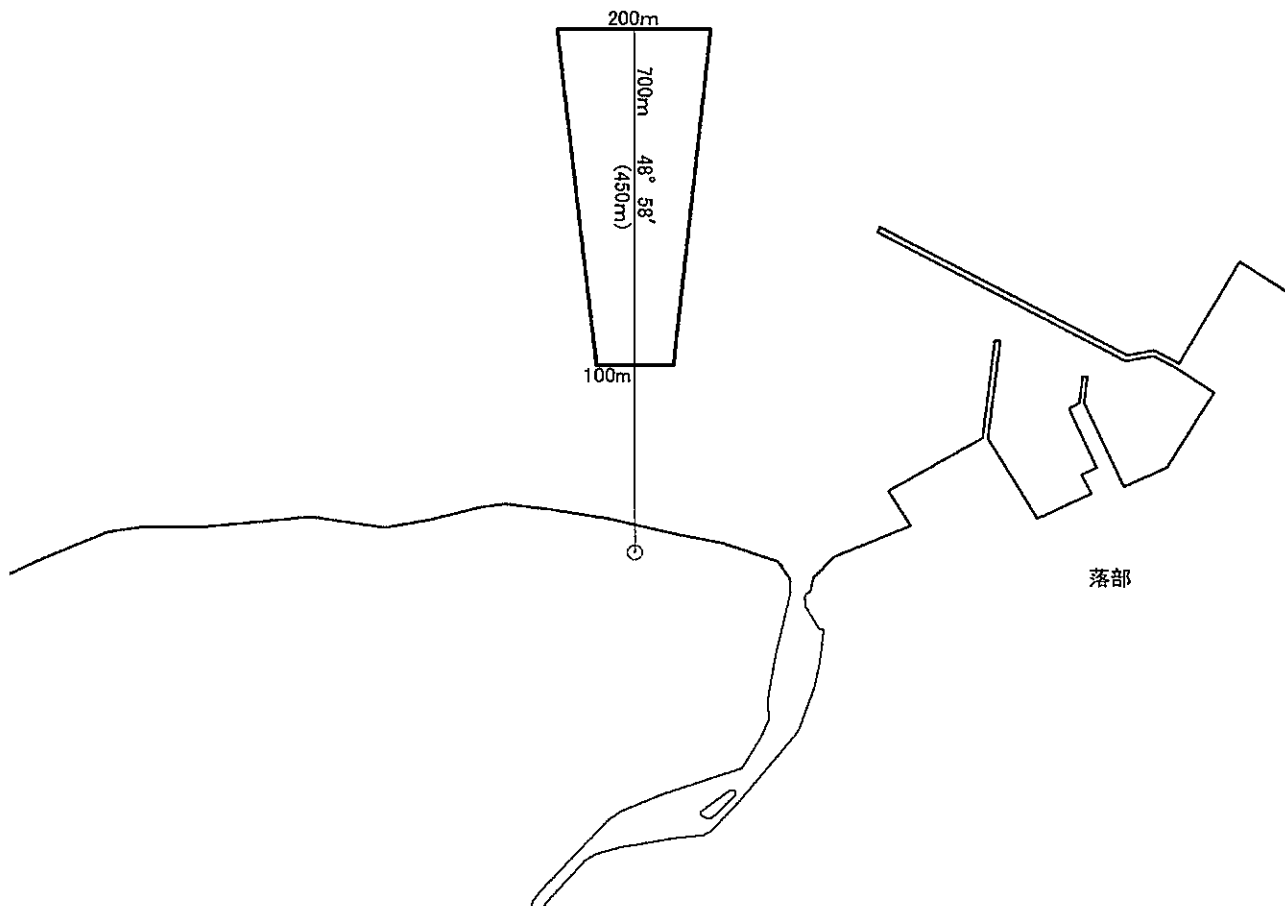
二海郡八雲町地先

漁場の区域

漁場基点座標値(11系)

X = -200627.5122

Y = 14353.6246



定置漁業権免許漁場図

縮尺 : 1/ 10,000

八さけ・かれい・すけとうだら定第17号

漁場の位置

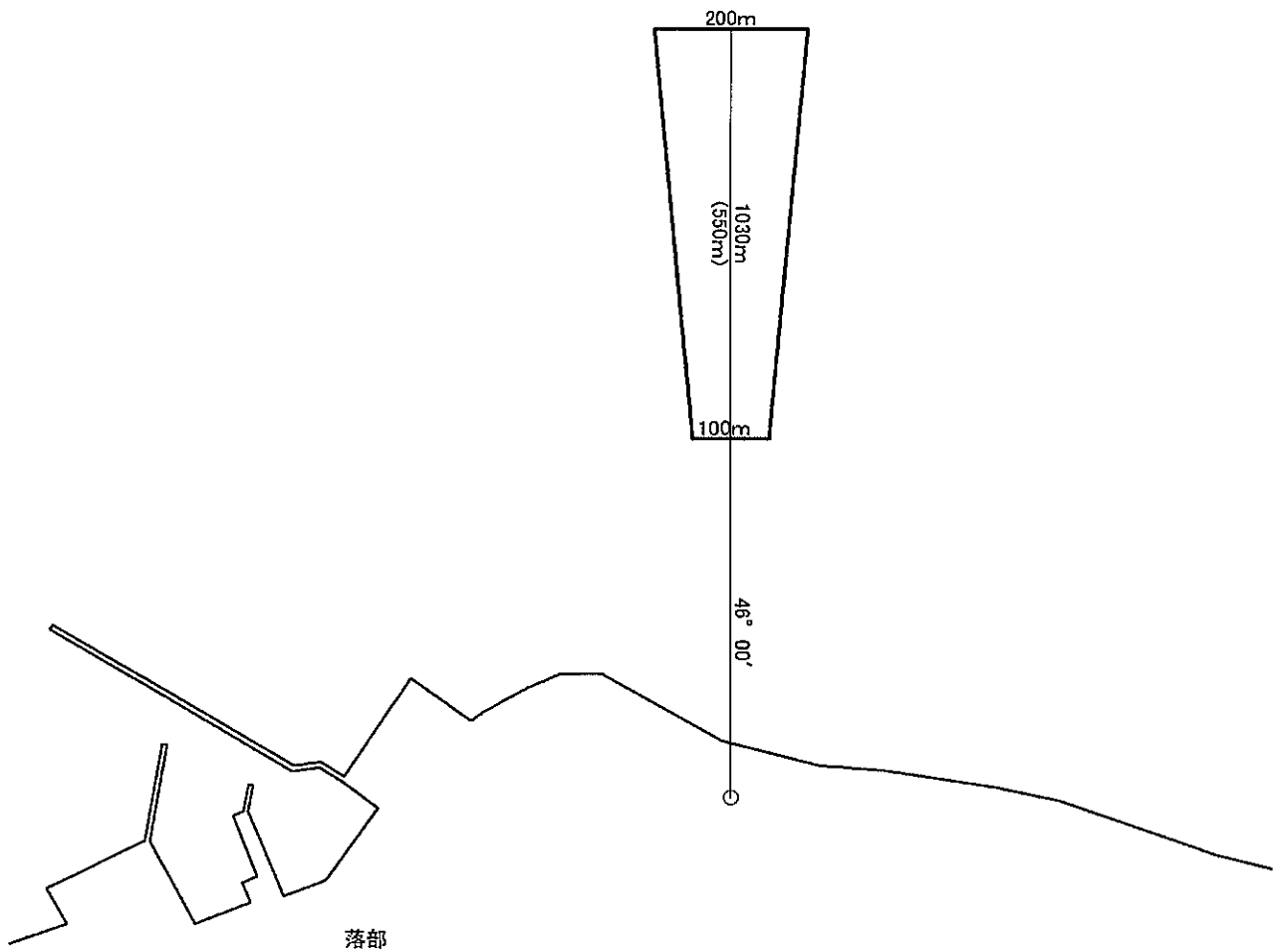
二海郡八雲町地先

漁場の区域

漁場基点座標値(11系)

X = -201378.6338

Y = 15338.9613



定置漁業権免許漁場図

縮尺 : 1/ 10,000

八さけ・かれい・すけとうだら定第18号

漁場の位置

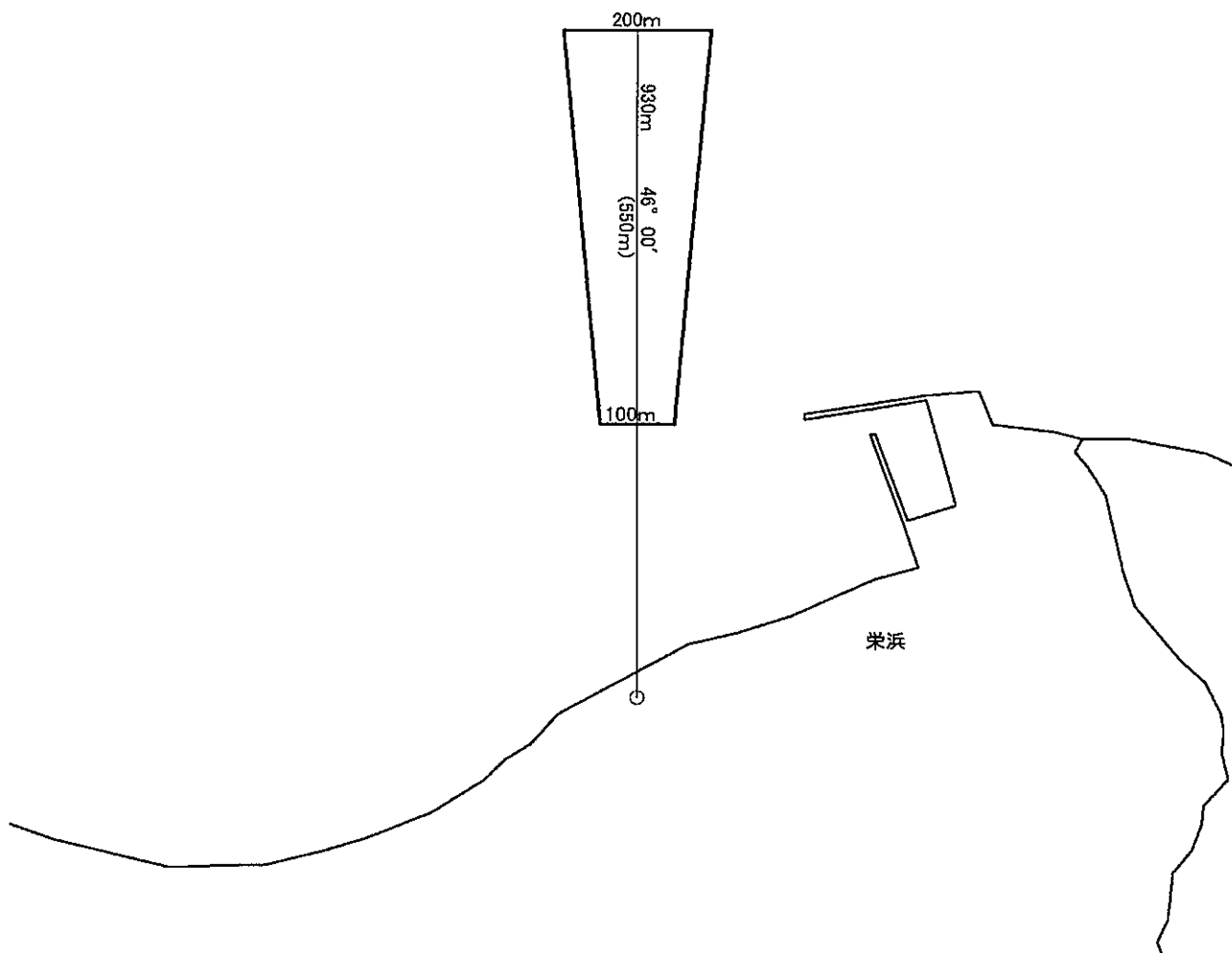
二海郡八雲町地先

漁場の区域

漁場基点座標値(11系)

X = -202318.6328

Y = 16413.9318



定置漁業権免許漁場図

縮尺 : 1/ 10,000

森さけ・いか・すけとうだら定第1号

漁場の位置

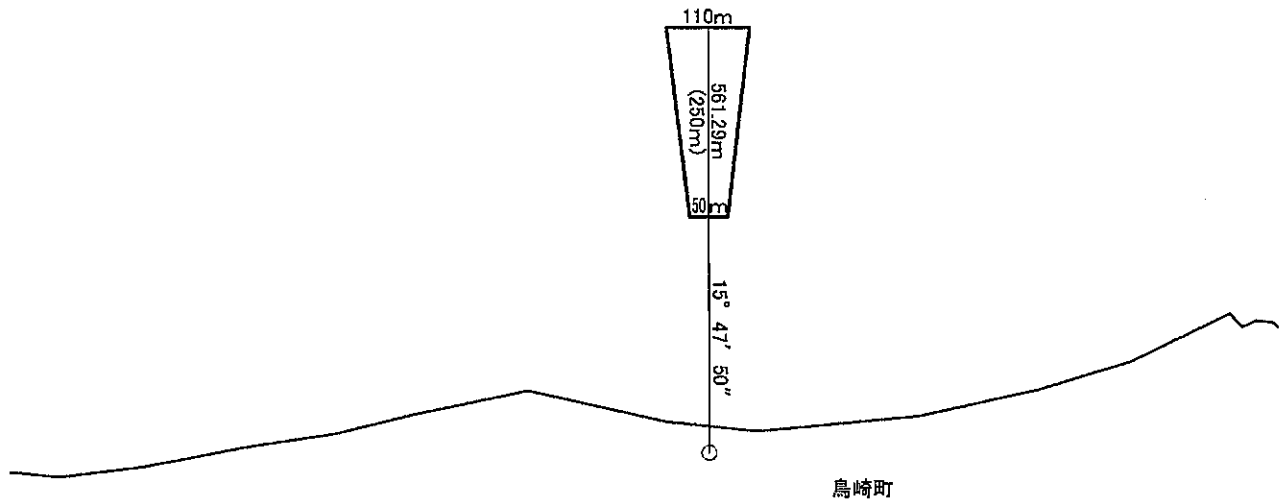
茅部郡森町地先

漁場の区域

漁場基点座標値(11系)

X = -209764.4638

Y = 25653.6806



定置漁業権免許漁場図

縮尺 : 1/ 10,000

森さけ・いか・すけとうだら定第2号

漁場の位置

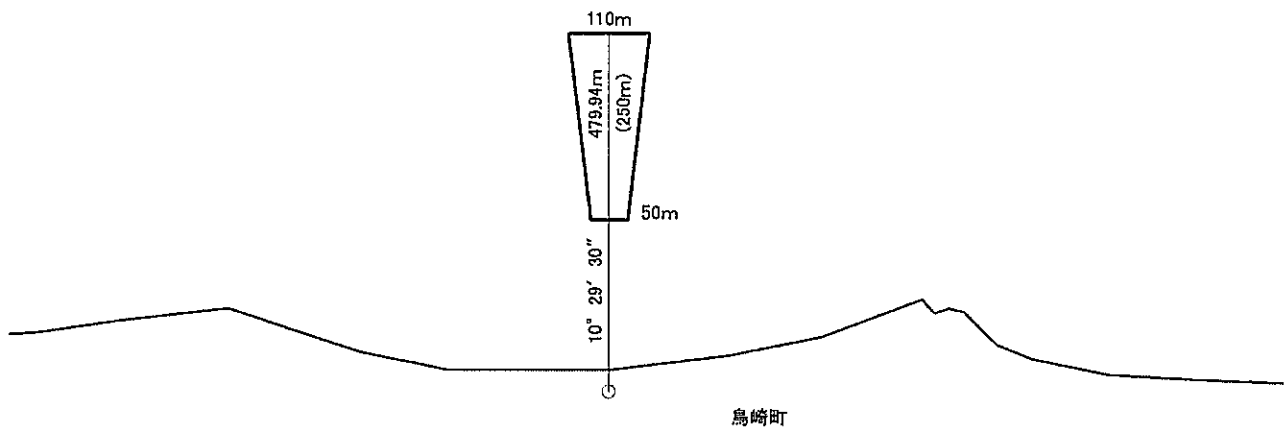
茅部郡森町地先

漁場の区域

漁場基点座標値(11系)

X = -209821.5674

Y = 25929.1055



定置漁業権免許漁場図

縮尺 : 1/ 10,000

森さけ・いか・すけとうだら定第3号

漁場の位置

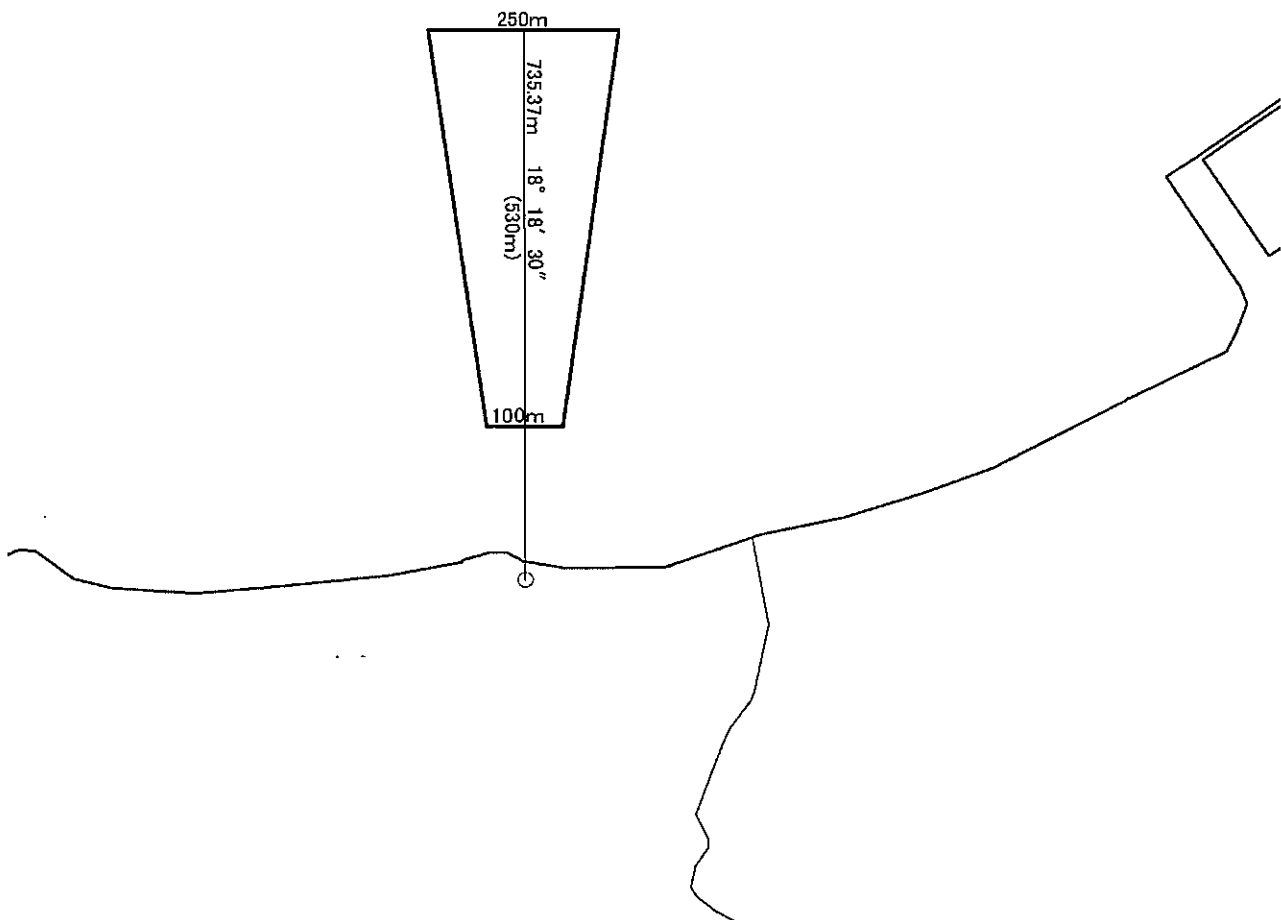
茅部郡森町地先

漁場の区域

漁場基点座標値(11系)

X = -210042.9777

Y = 27011.5846



定置漁業権免許漁場図

縮尺 : 1/ 10,000

森さけ・いか・すけとうだら定第4号

漁場の位置

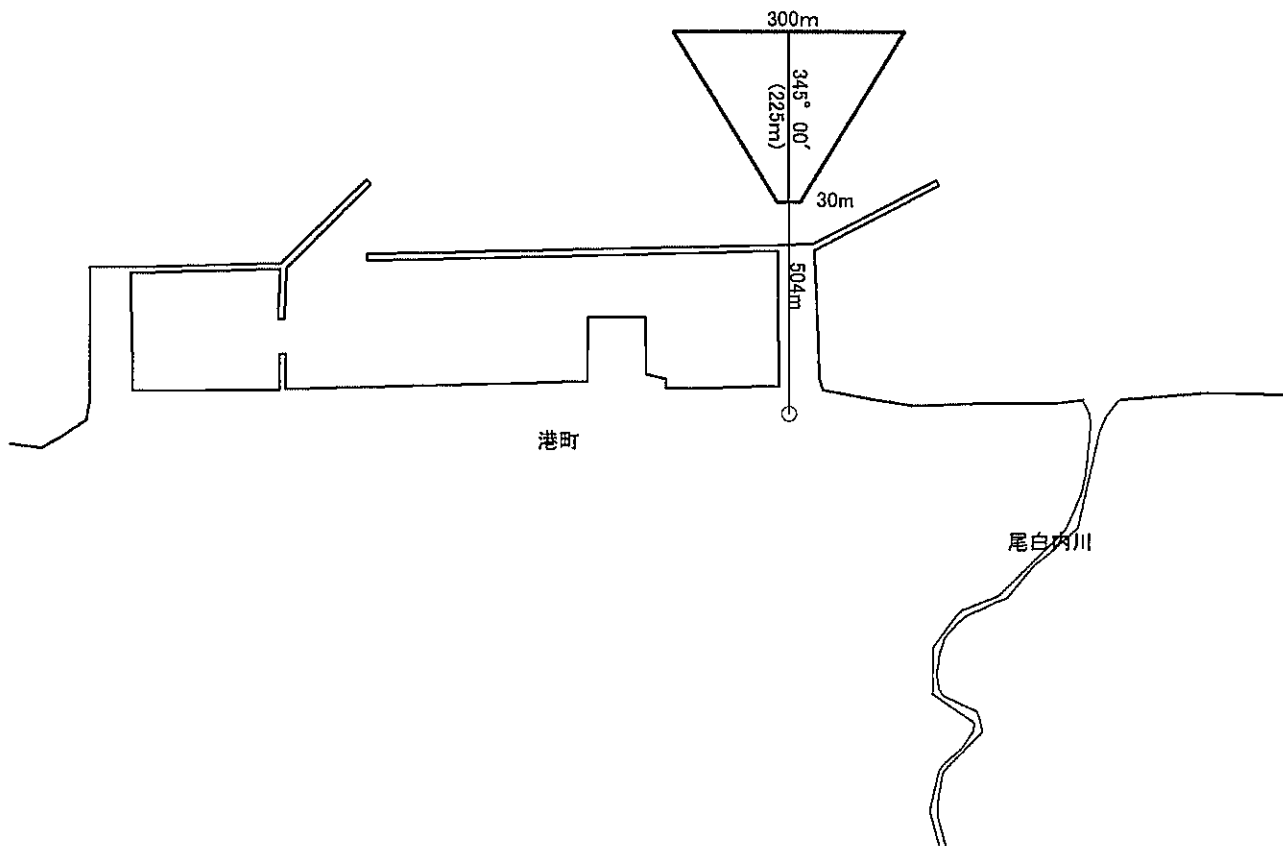
茅部郡森町地先

漁場の区域

漁場基点座標値(11系)

X = -209750.4371

Y = 28905.0975



定置漁業権免許漁場図

縮尺 : 1/ 10,000

森さけ・いか・すけとうだら定第5号

漁場の位置

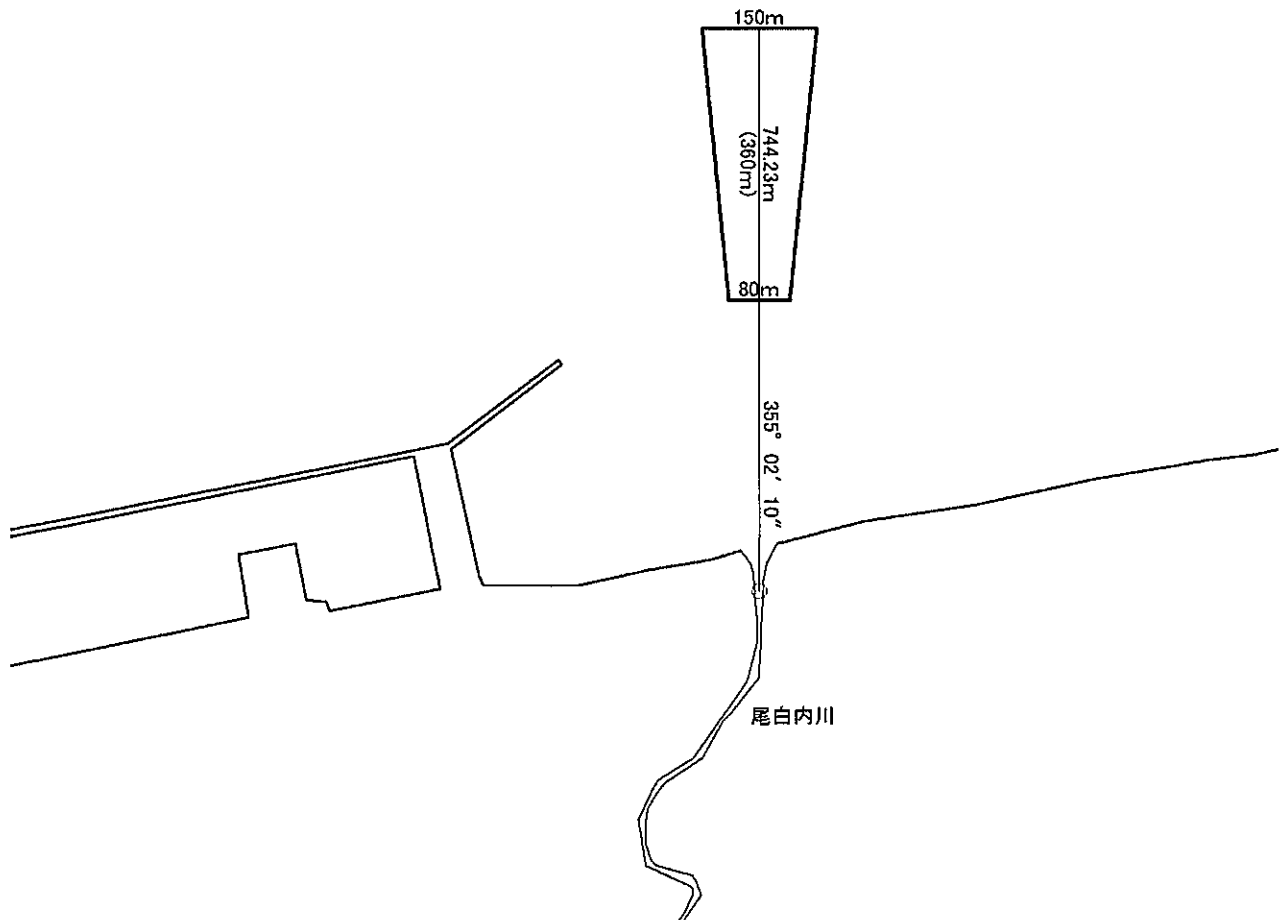
茅部郡森町地先

漁場の区域

漁場基点座標値(11系)

X = -209685.7597

Y = 29297.9159



定置漁業権免許漁場図

縮尺 : 1/ 10,000

森さけ・いか・すけとうだら定第6号

漁場の位置

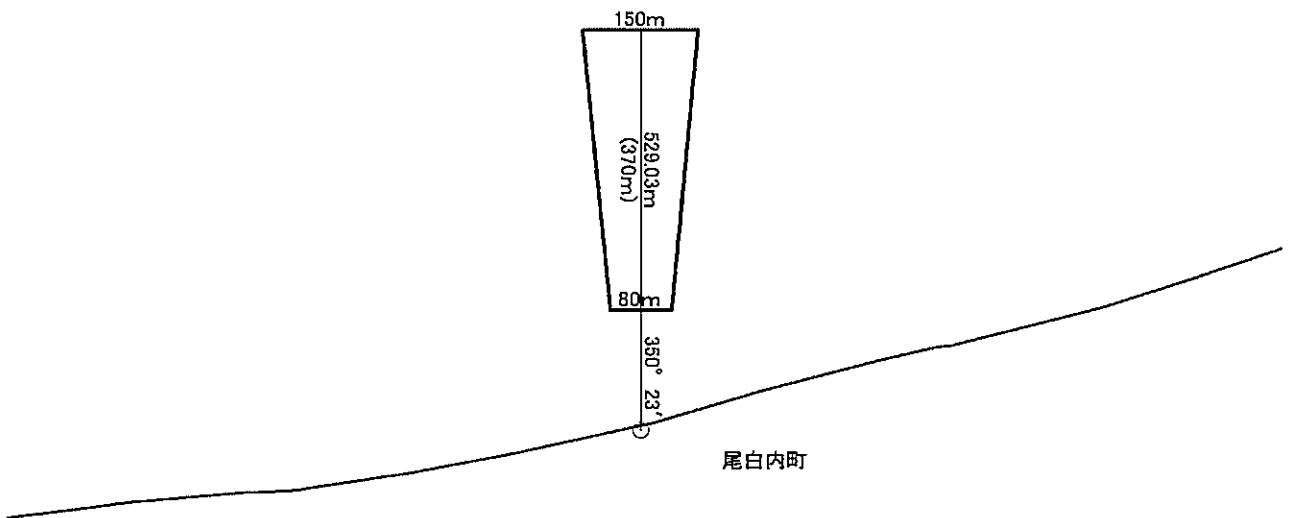
茅部郡森町地先

漁場の区域

漁場基点座標値(11系)

X = -209296.5967

Y = 30361.4415



定置漁業権免許漁場図

縮尺 : 1/ 10,000

森さけ・いか・すけとうだら定第7号

漁場の位置

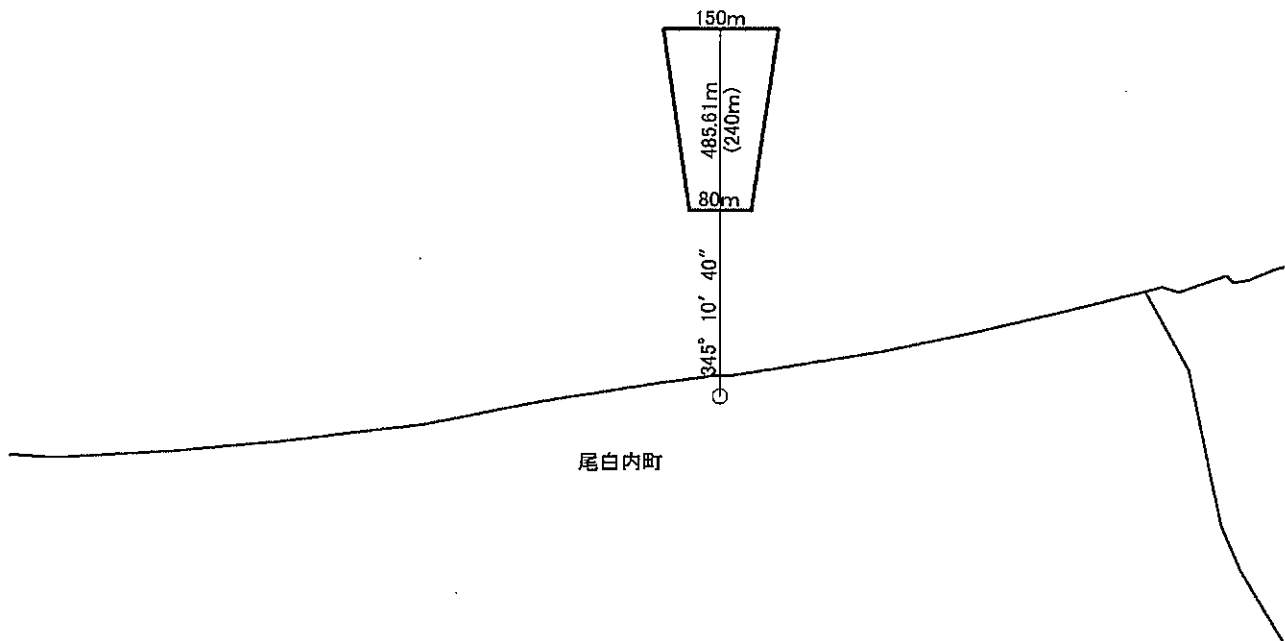
茅部郡森町地先

漁場の区域

漁場基点座標値(11系)

X = -209148.4477

Y = 30735.8597



定置漁業権免許漁場図

縮尺 : 1/20,000

森 いか・いわし・さけ・すけとうだら定第1号

漁場の位置

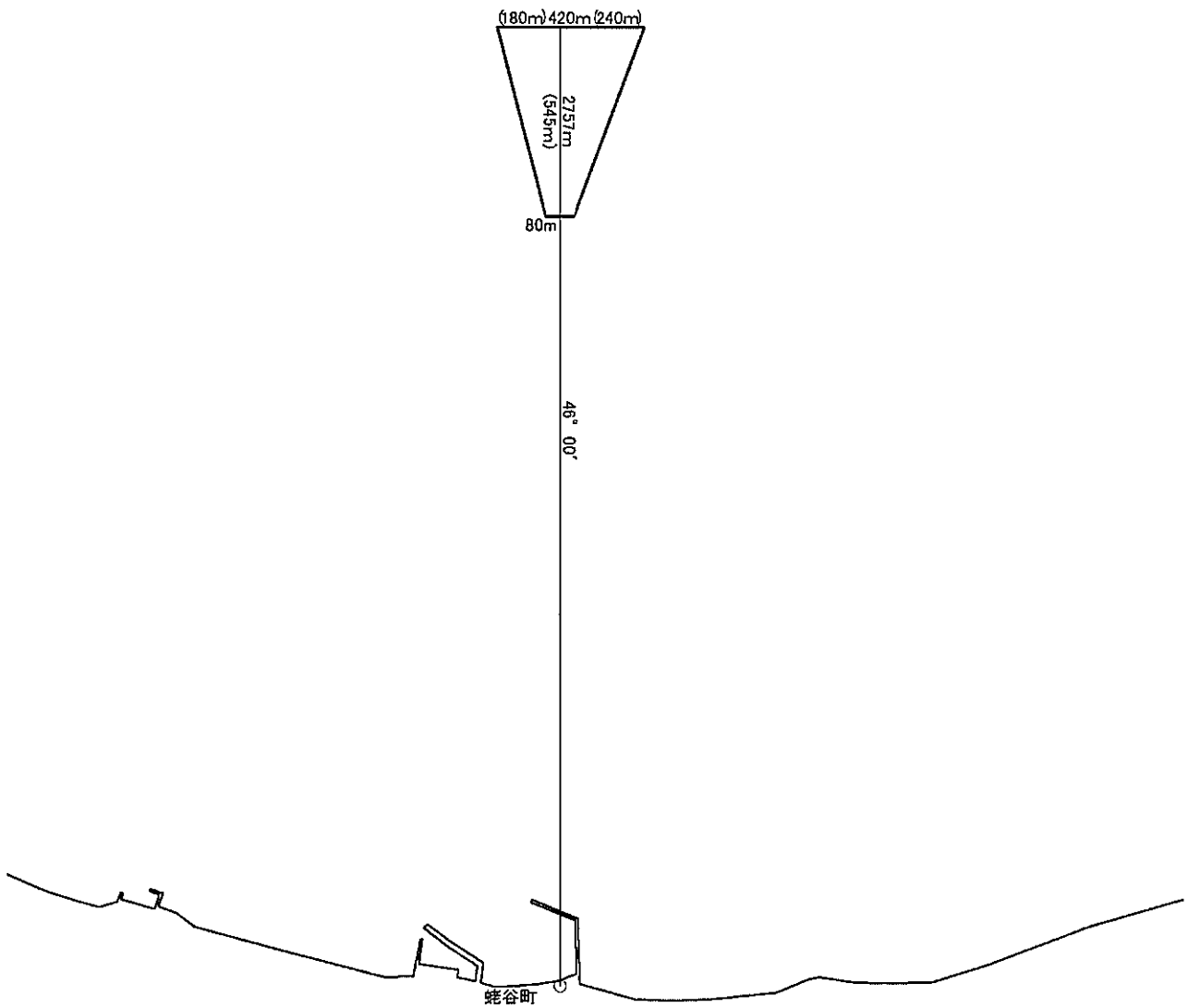
茅部郡森町地先

漁場の区域

漁場基点座標値(11系)

X = -207411.7894

Y = 21573.1444



定置漁業権免許漁場図

縮尺 : 1/ 20,000

森 いか・いわし・さけ・すけとうだら定第2号

漁場の位置

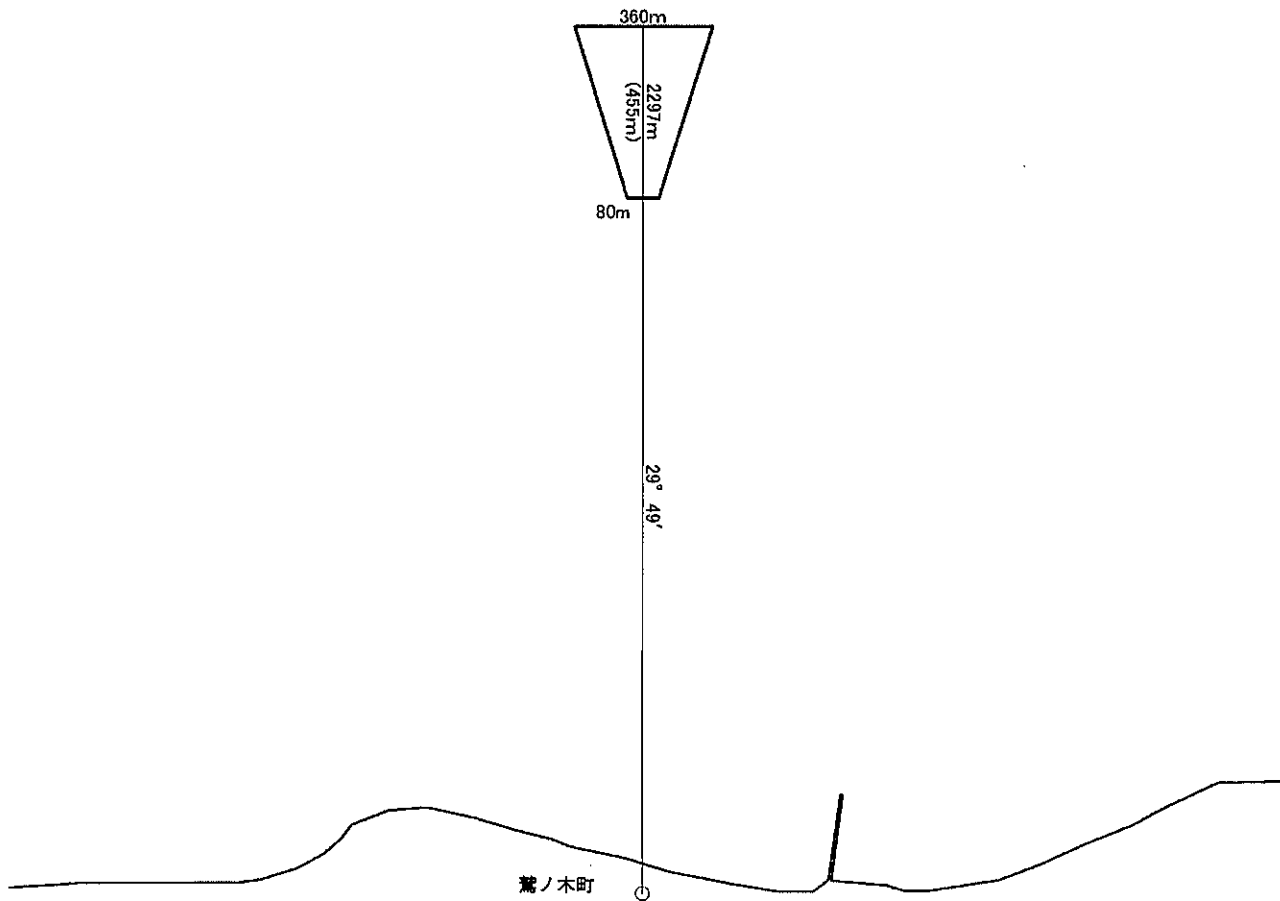
茅部郡森町地先

漁場の区域

漁場基点座標値(11系)

X = -209129.7071

Y = 23994.2345



定置漁業権免許漁場図

縮尺 : 1/ 10,000

森 いか・いわし・さけ・すけとうだら定第3号

漁場の位置

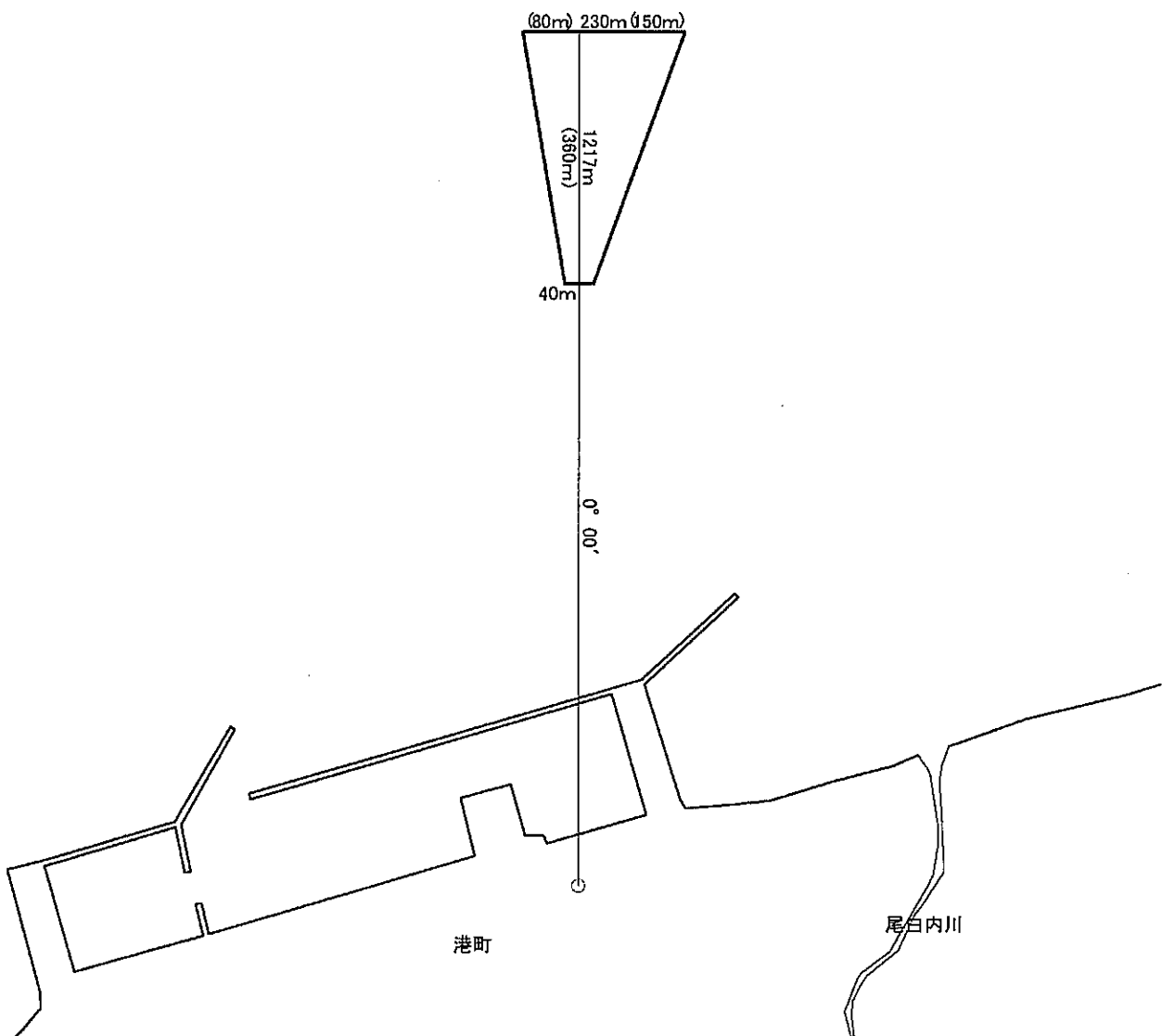
茅部郡森町地先

漁場の区域

漁場基点座標値(11系)

X = -209819.3093

Y = 28788.5802



定置漁業権免許漁場図

縮尺 : 1/ 15,000

森 いか・いわし・さけ・すけとうだら定第4号

漁場の位置

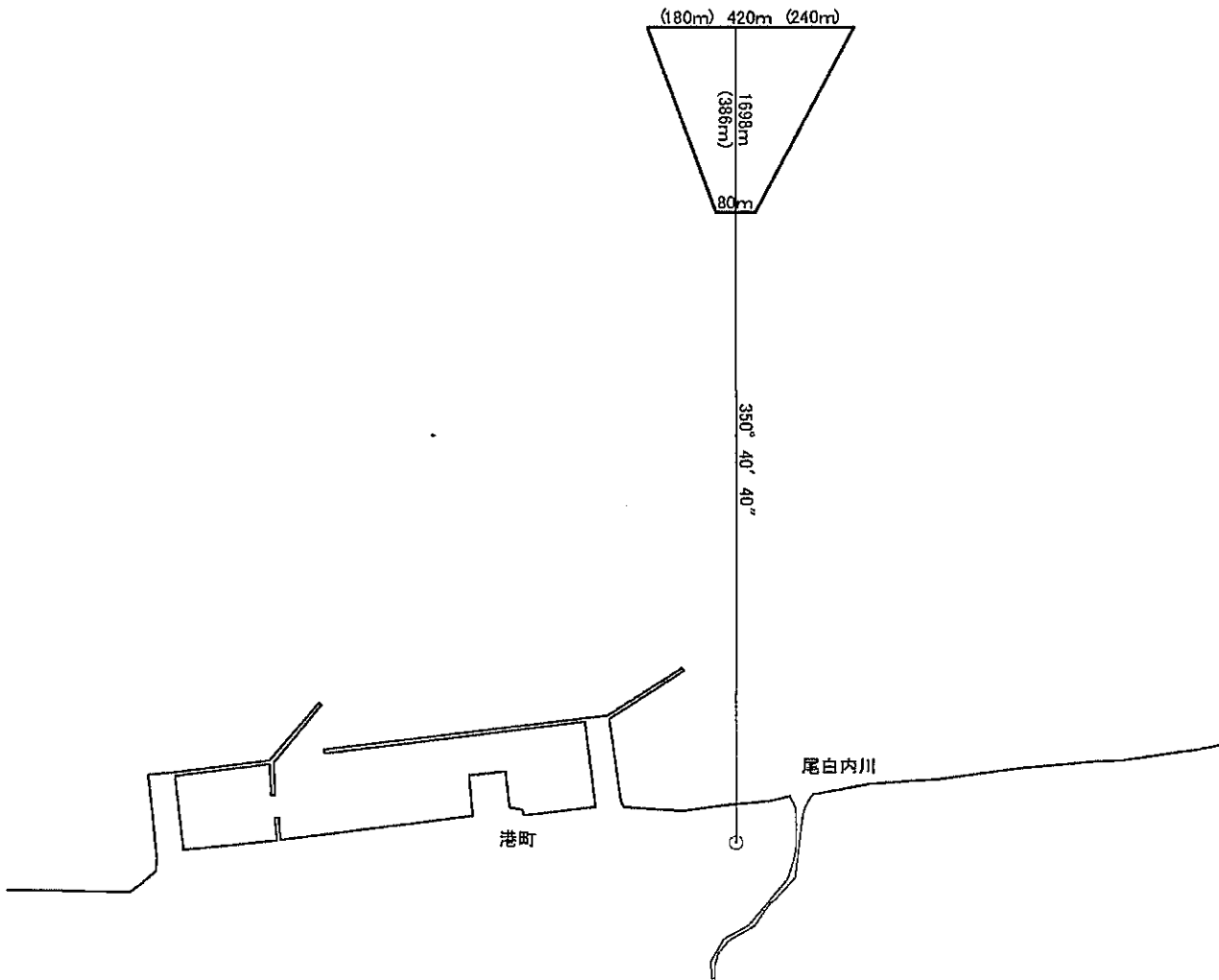
茅部郡森町地先

漁場の区域

漁場基点座標値(11系)

X = -209745.792

Y = 29178.7193



定置漁業権免許漁場図

縮尺 : 1/20,000

森 いか・いわし・さけ・すけとうだら定第5号

漁場の位置

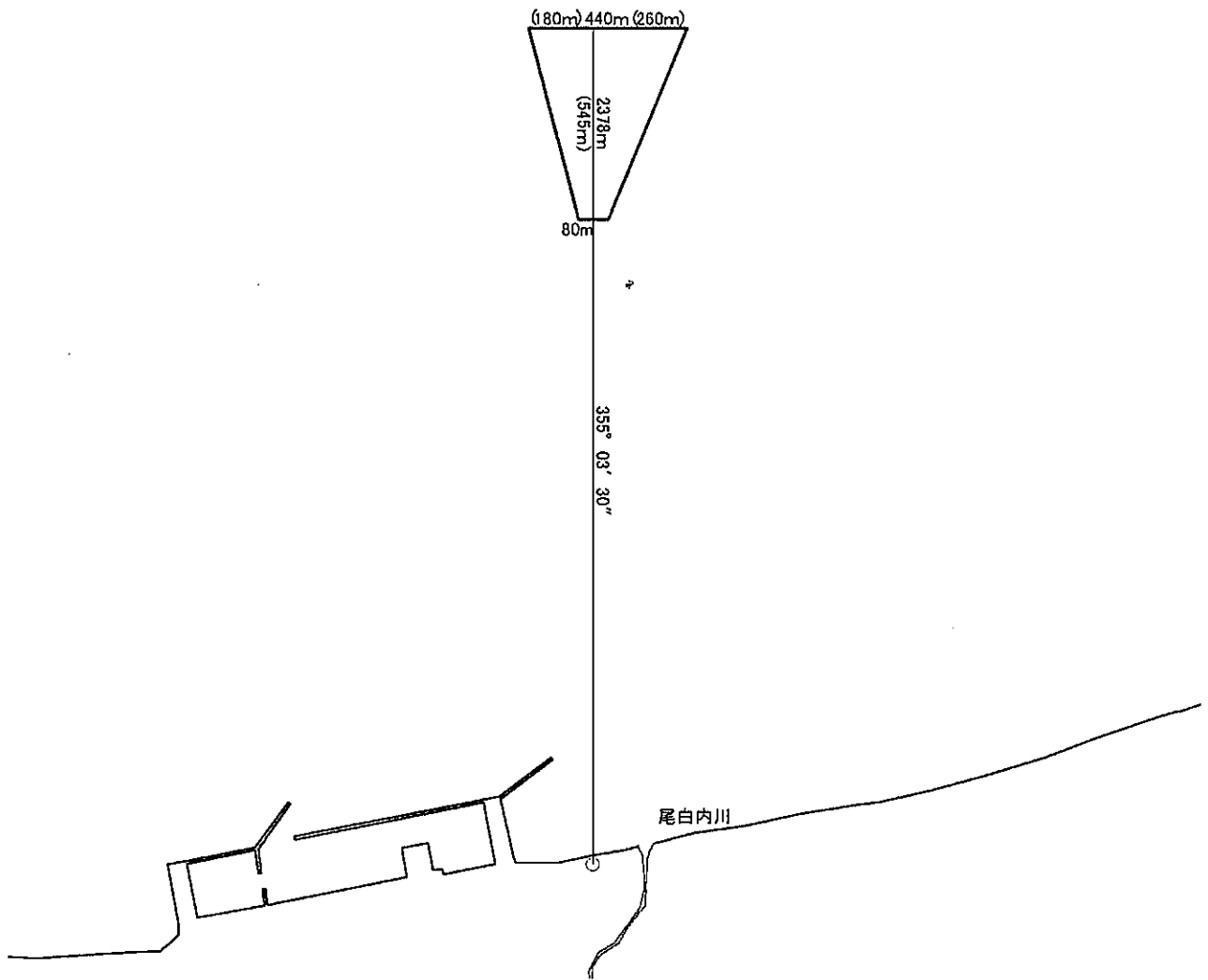
茅部郡森町地先

漁場の区域

漁場基点座標値(11系)

X = -209696.4124

Y = 29151.7295



定置漁業権免許漁場図

縮尺 : 1/ 10,000

森 いか・いわし・さけ・すけとうだら定第6号

漁場の位置

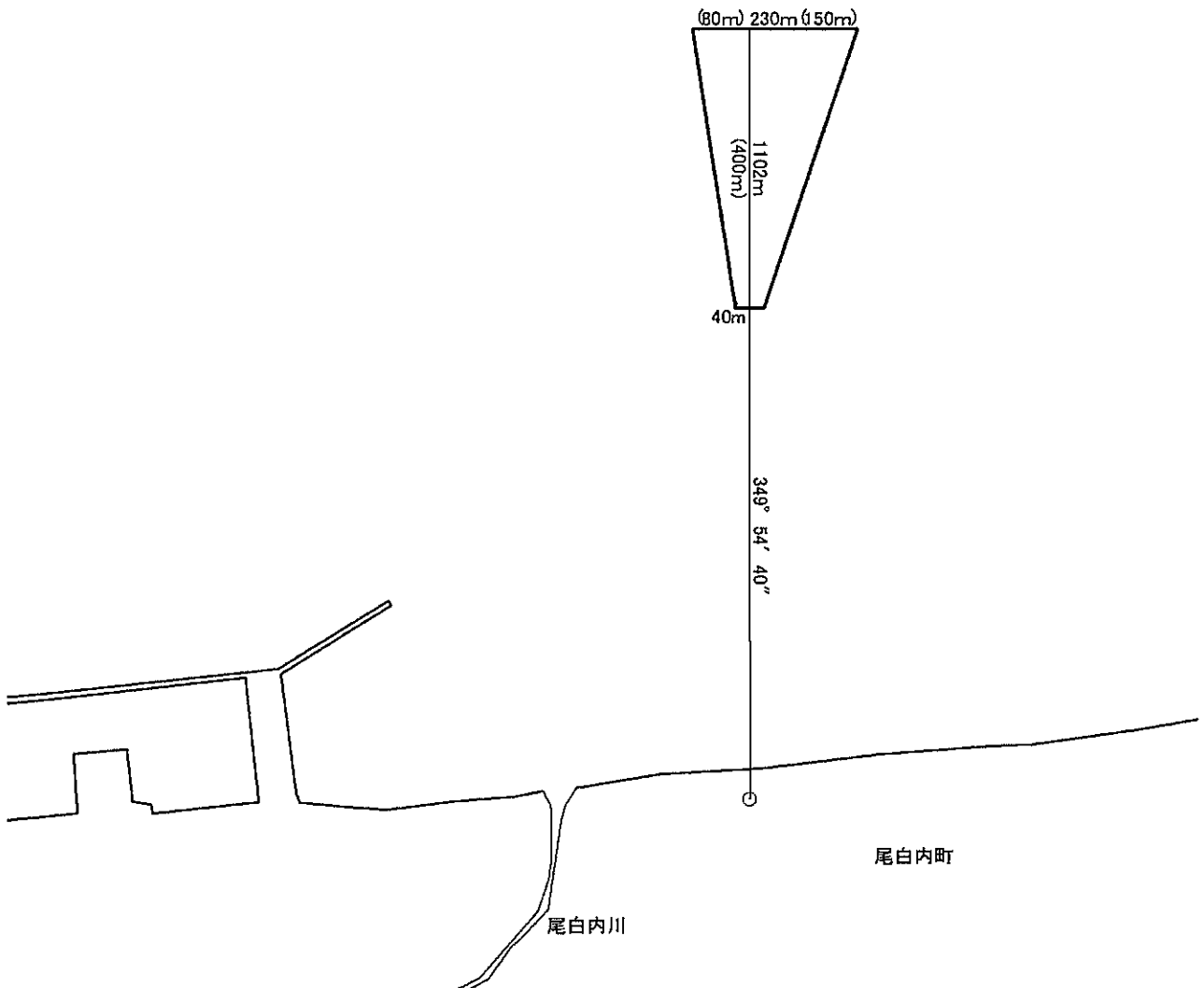
茅部郡森町地先

漁場の区域

漁場基点座標値(11系)

X = -209594.5247

Y = 29555.4485



定置漁業権免許漁場図

縮尺 : 1/ 10,000

森 いか・いわし・さけ・すけとうだら定第7号

漁場の位置

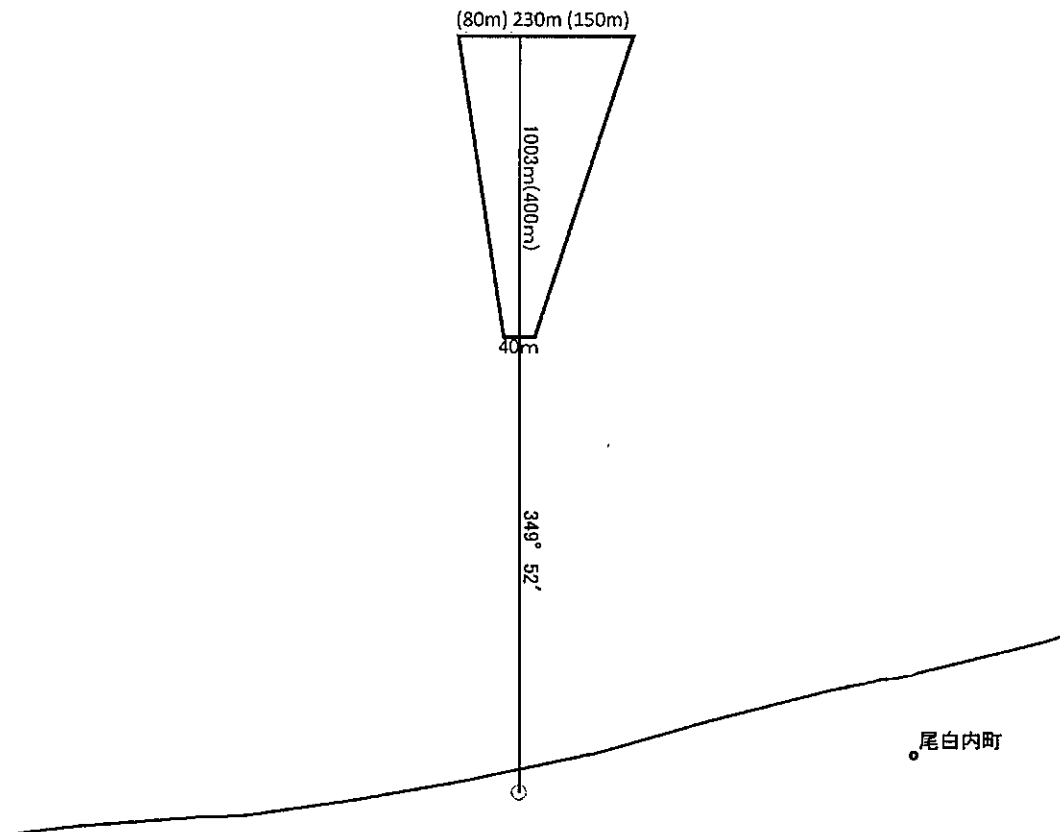
茅部郡森町地先

漁場の区域

漁場基点座標値(11系)

X = -209354.748

Y = 30279.7261



定置漁業権免許漁場図

縮尺 : 1/ 15,000

森 いか・いわし・さけ・すけとうだら定第8号

漁場の位置

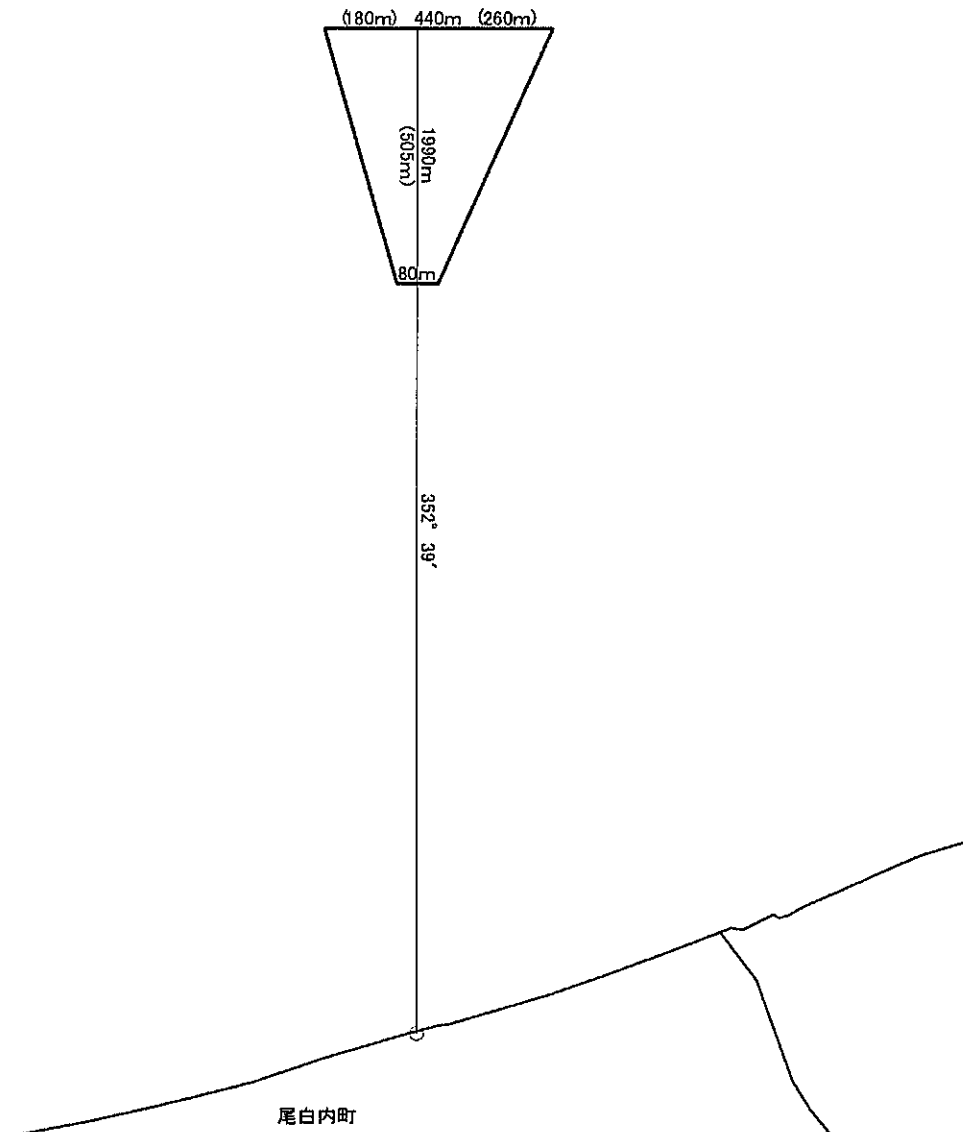
茅部郡森町地先

漁場の区域

漁場基点座標値(11系)

X = -209146.1189

Y = 30681.1173



定置漁業権免許漁場図

縮尺 : 1/ 10,000

森 いか・いわし・さけ・すけとうだら定第9号

漁場の位置

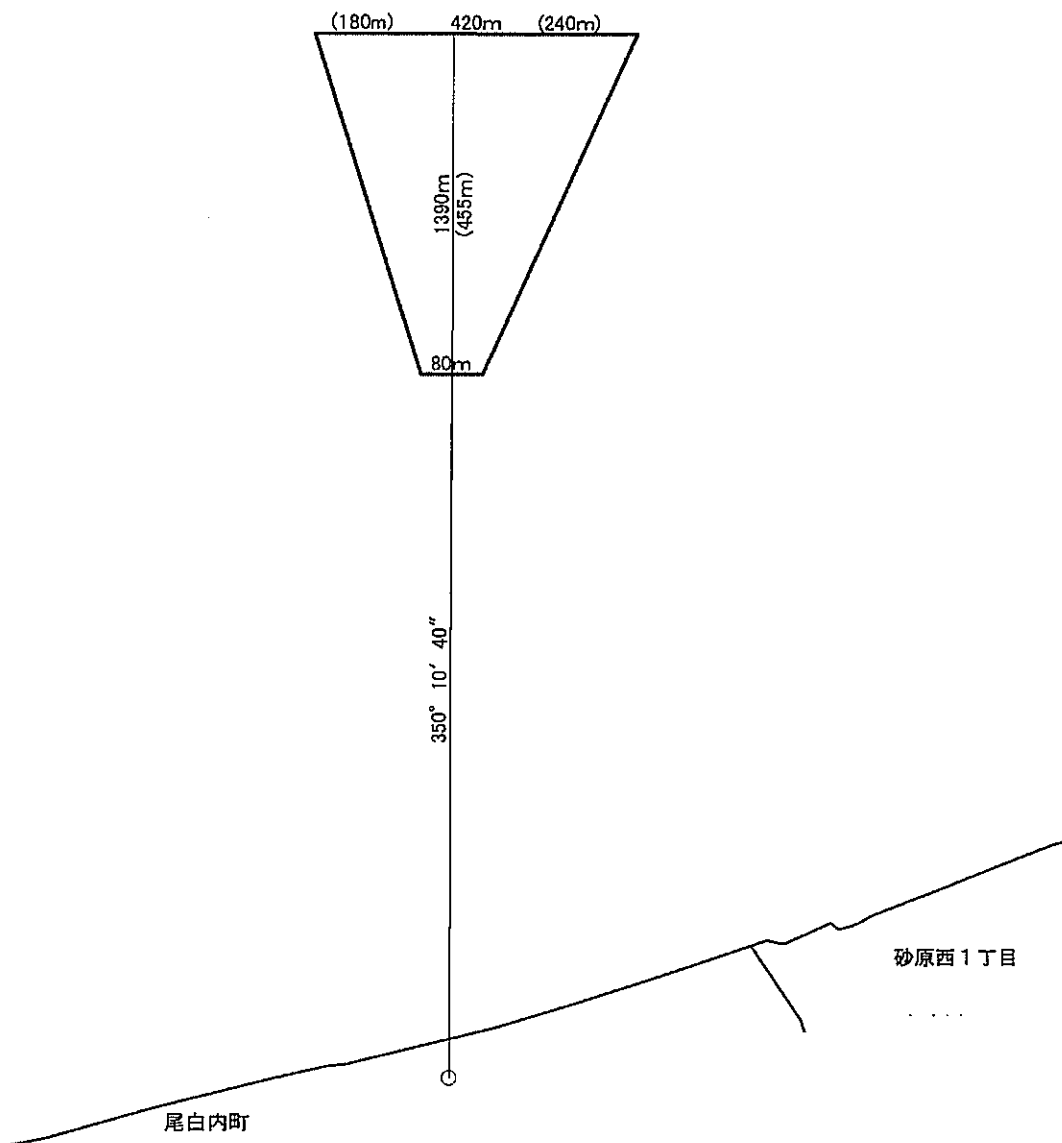
茅部郡森町地先

漁場の区域

漁場基点座標値(11系)

X = -209112.1042

Y = 30878.1155



定置漁業権免許漁場図

縮尺 : 1/ 10,000

森 いか・いわし・さけ・すけとうだら定第10号

漁場の位置

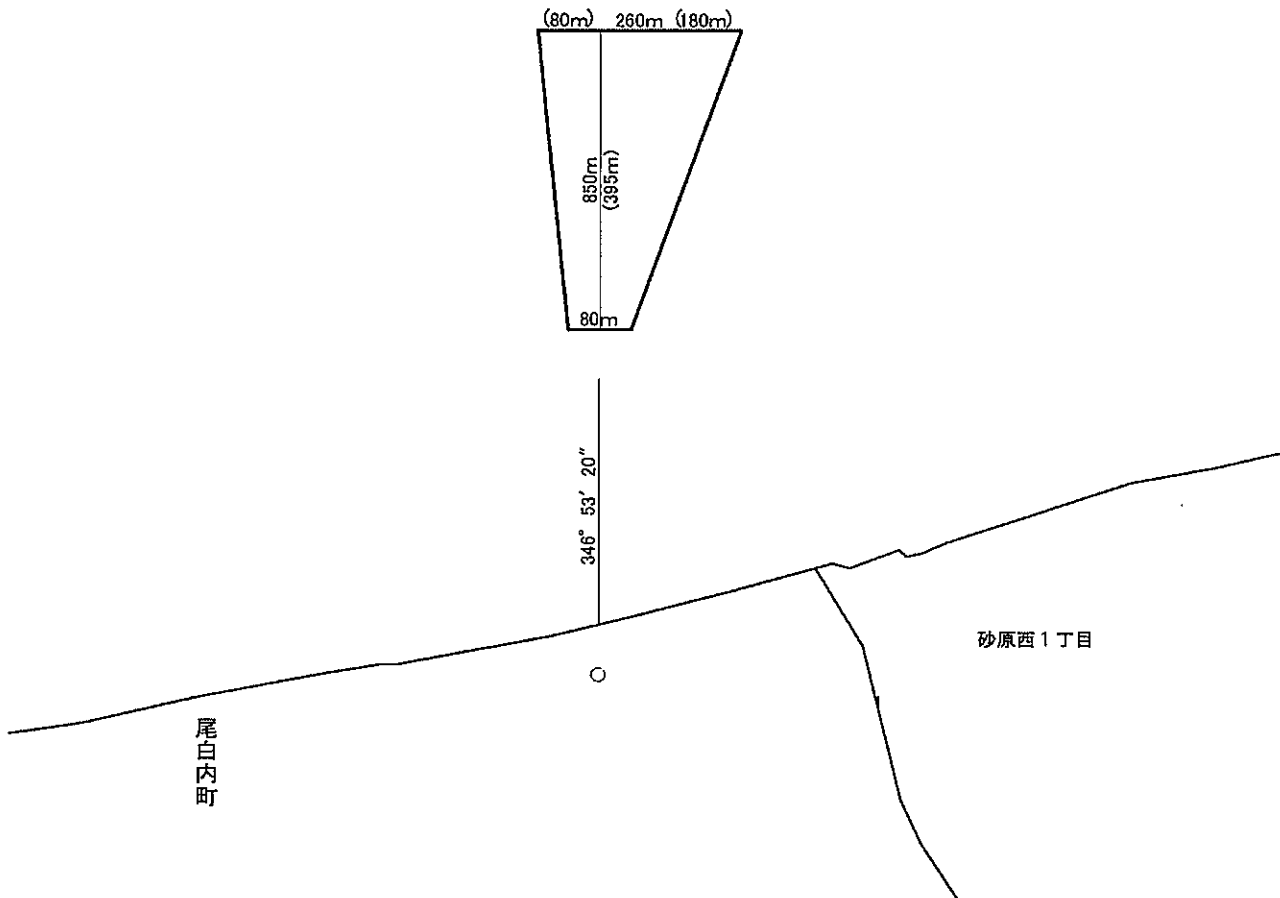
茅部郡森町地先

漁場の区域

漁場基点座標値(11系)

X = -209071.7012

Y = 30997.1304



定置漁業権免許漁場図

縮尺 : 1/ 5,000

森さけ・いか・すけとうだら定第8号

漁場の位置

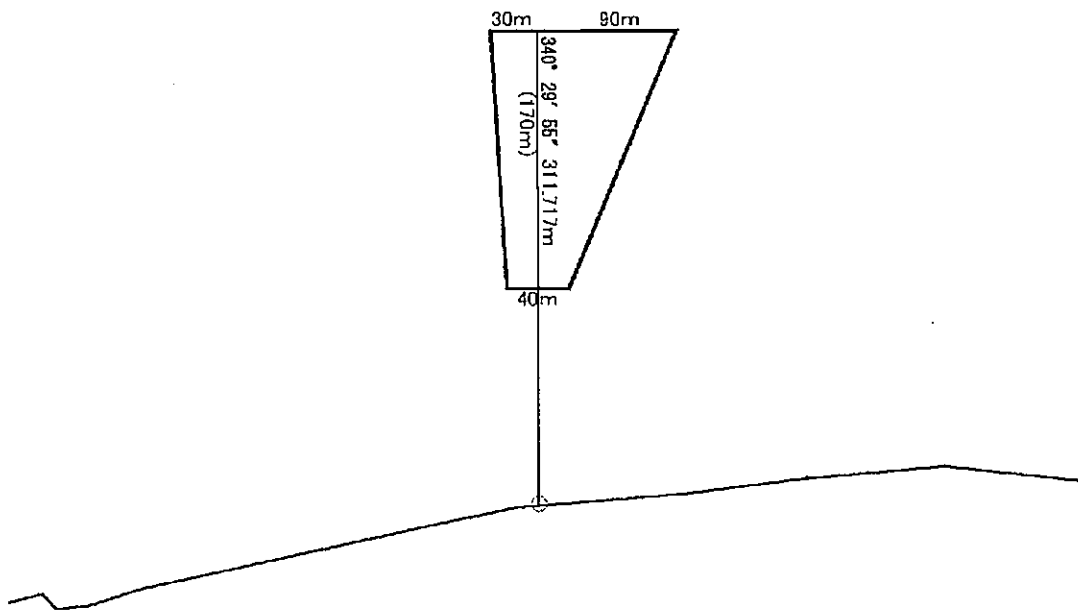
茅部郡森町地先

漁場の区域

漁場基点座標値(11系)

X = -208661.765

Y = 31614.559



定置漁業権免許漁場図

縮尺 : 1/ 5,000

森さけ・いか・すけとうだら定第9号

漁場の位置

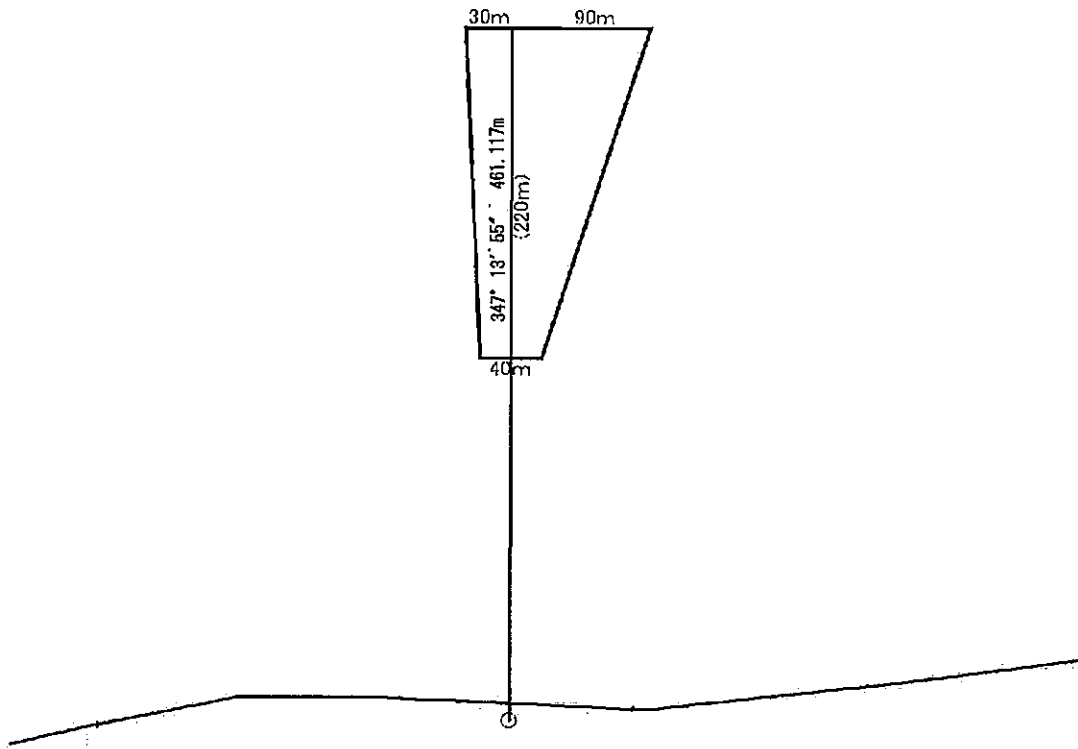
茅部郡森町地先

漁場の区域

漁場基点座標値(11系)

X = -208525.781

Y = 32031.714



定置漁業権免許漁場図

縮尺 : 1/ 10,000

森 いか・いわし・さけ・すけとうだら定第11号

漁場の位置

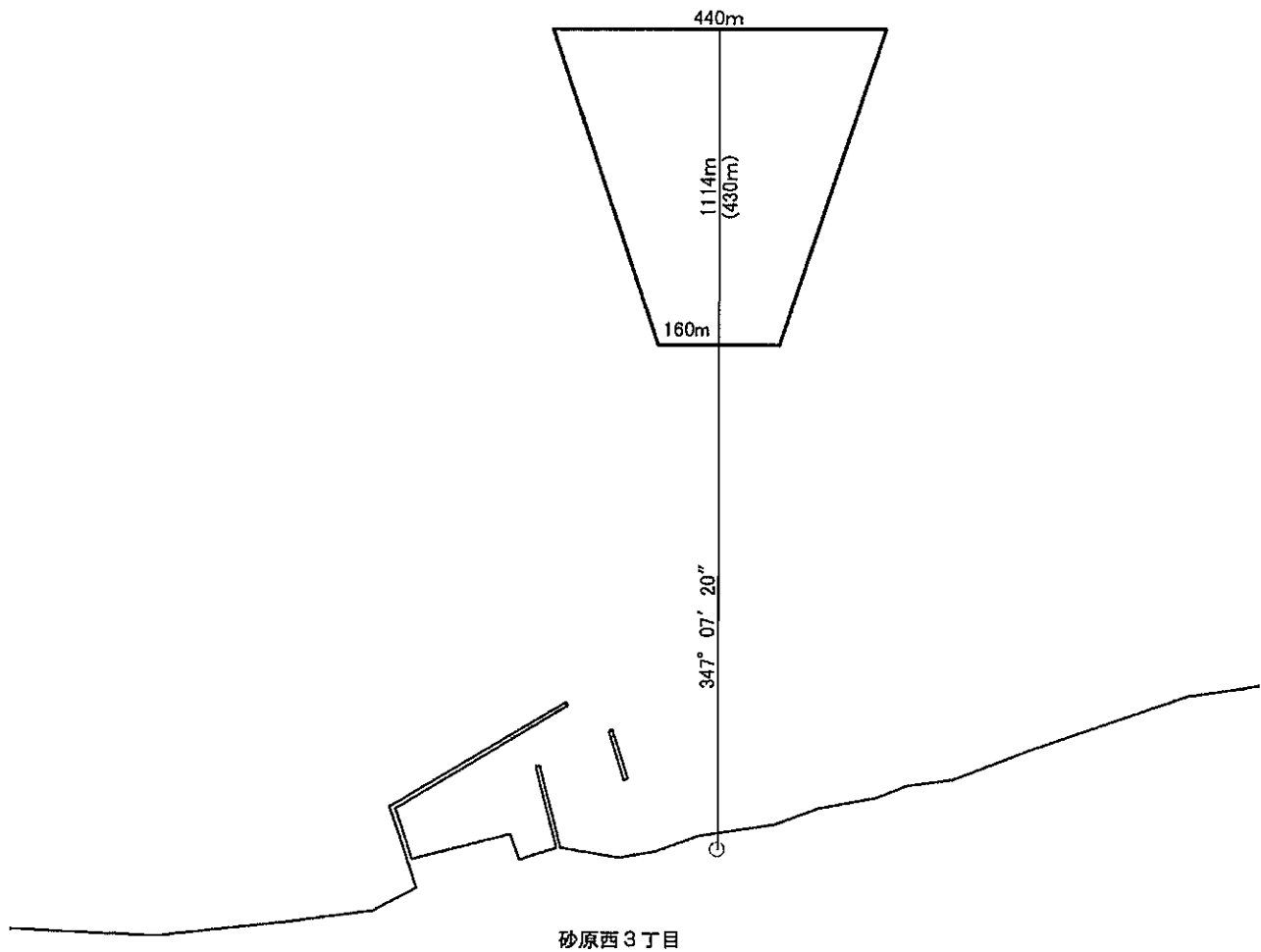
茅部郡森町地先

漁場の区域

漁場基点座標値(11系)

X = -208218.0715

Y = 32813.087



定置漁業権免許漁場図

縮尺 : 1/ 10,000

森 いか・いわし・さけ・すけとうだら定第12号

漁場の位置

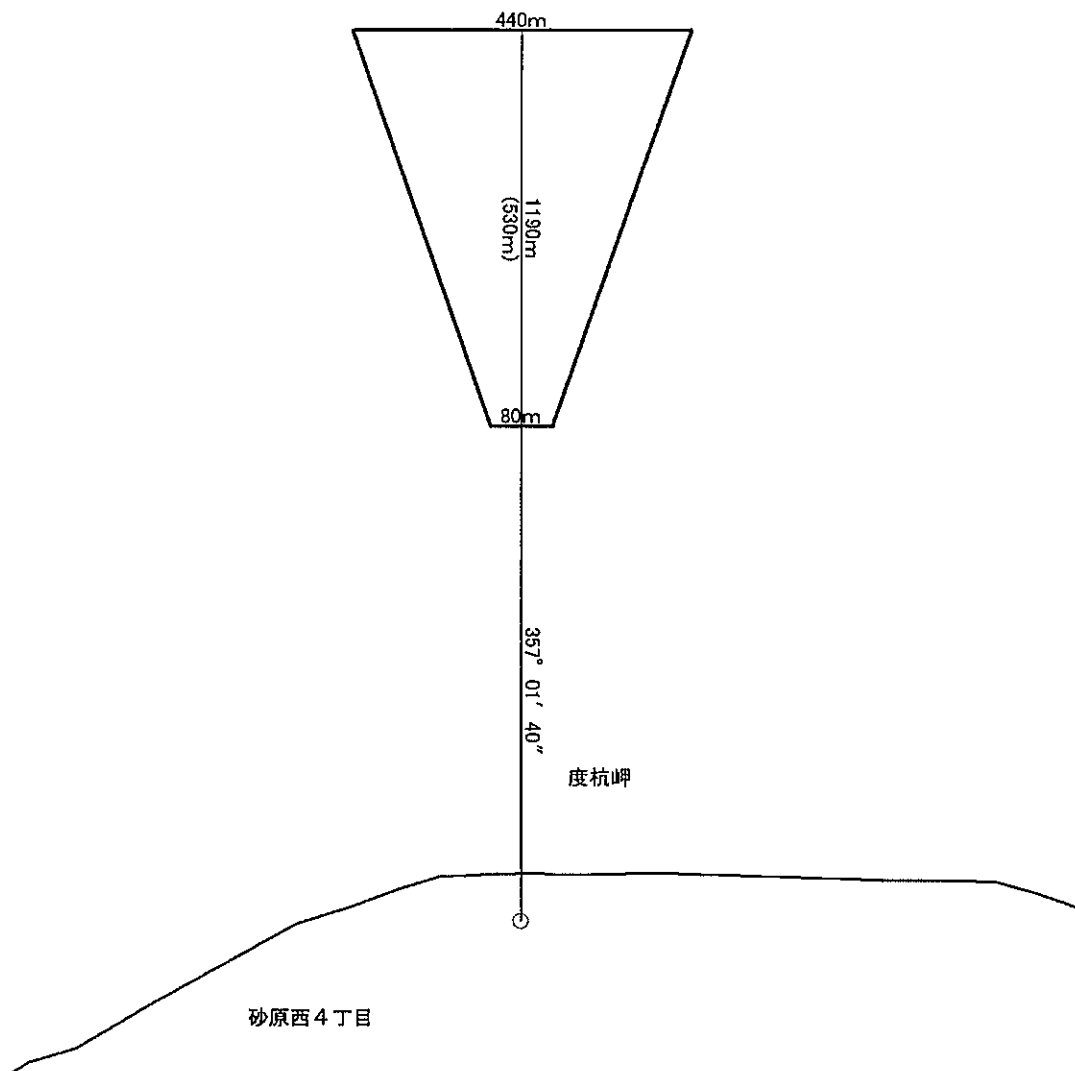
茅部郡森町地先

漁場の区域

漁場基点座標値(11系)

X = -207856.5157

Y = 33662.613



定置漁業権免許漁場図

縮尺 : 1/ 10,000

鹿さけ・いか定第1号

漁場の位置

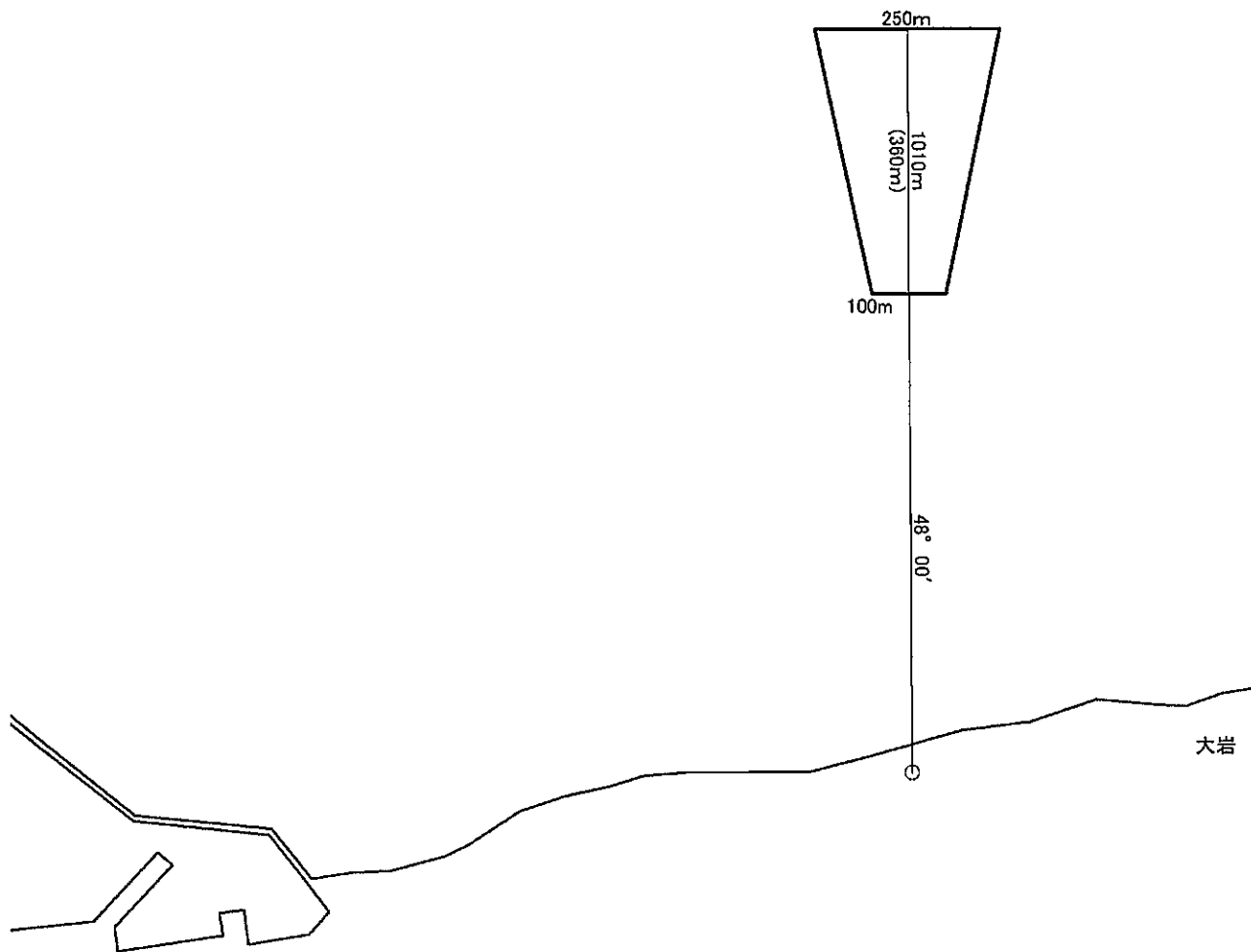
茅部郡鹿部町地先

漁場の区域

漁場基点座標値(11系)

X = -219146.1752

Y = 48558.8678



定置漁業権免許漁場図

縮尺 : 1/ 10,000

鹿さけ・いか定第2号

漁場の位置

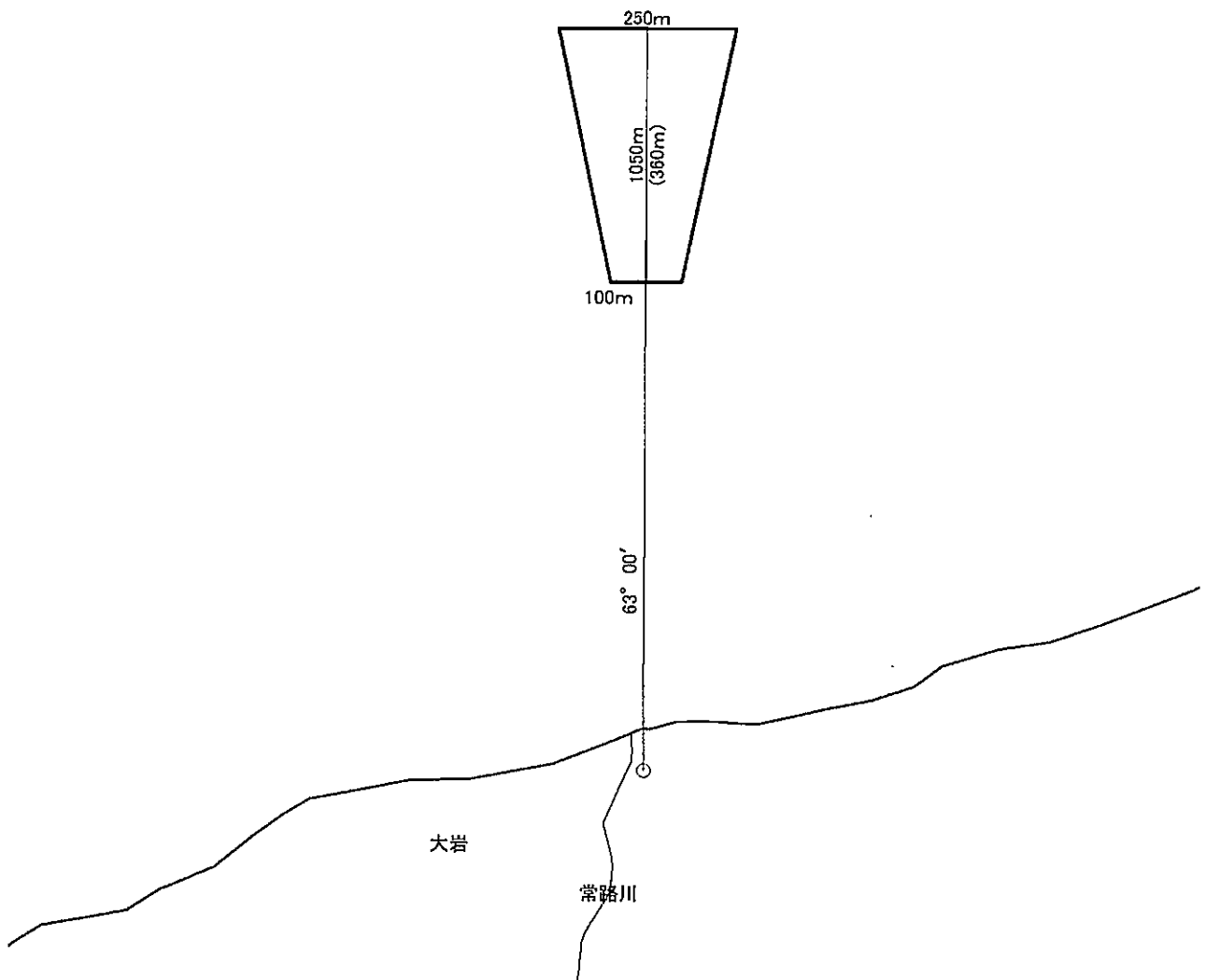
茅部郡鹿部町地先

漁場の区域

漁場基点座標値(11系)

X = -219913.4052

Y = 49377.4161



定置漁業権免許漁場図

縮尺 : 1/ 20,000

鹿まぐろ・いか・さけ定第1号

漁場の位置

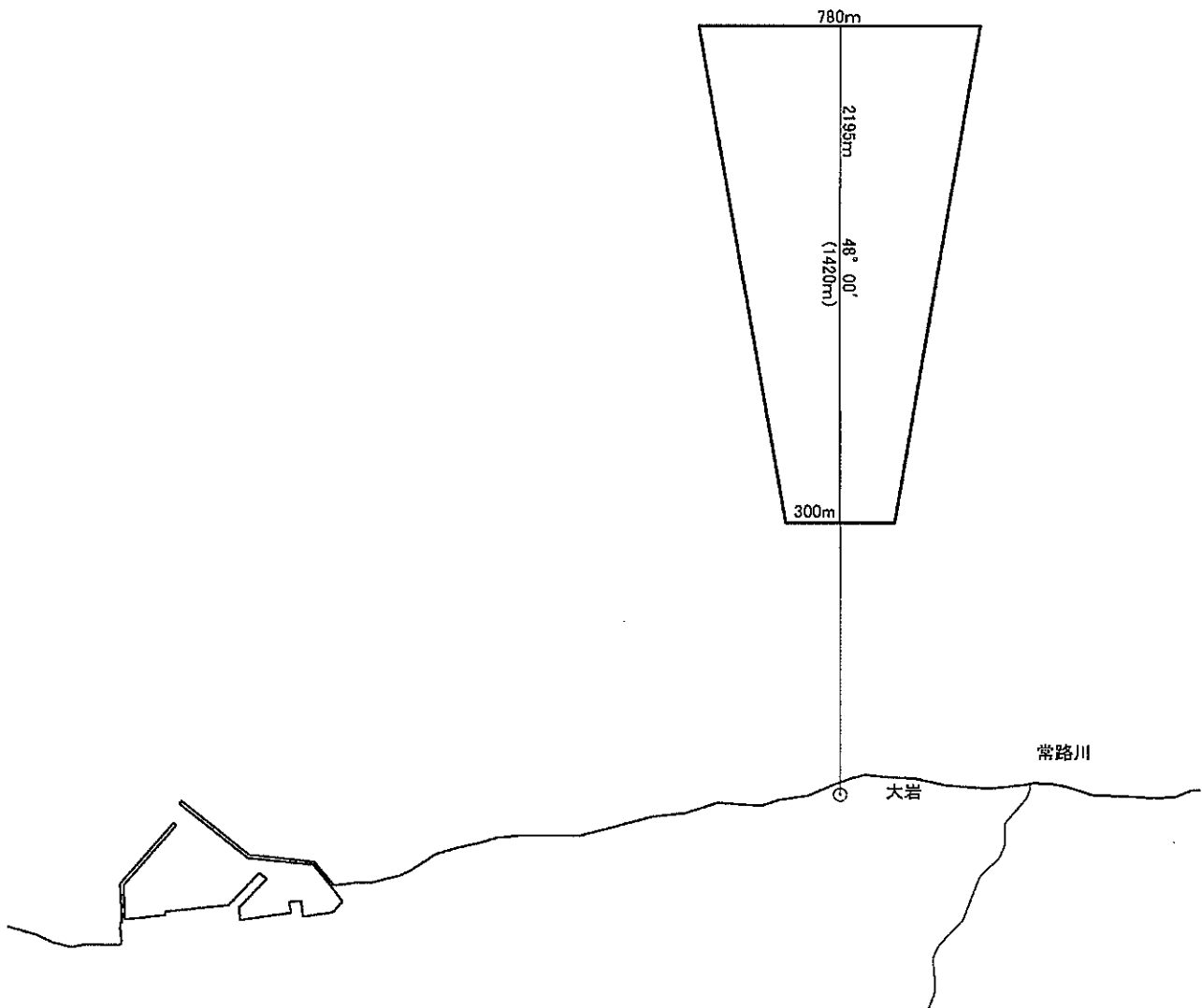
茅部郡鹿部町地先

漁場の区域

漁場基点座標値(11系)

X = -219505.0255

Y = 49040.0752



定置漁業権免許漁場図

縮尺 : 1/ 10,000

函さけ・いか定第1号

漁場の位置

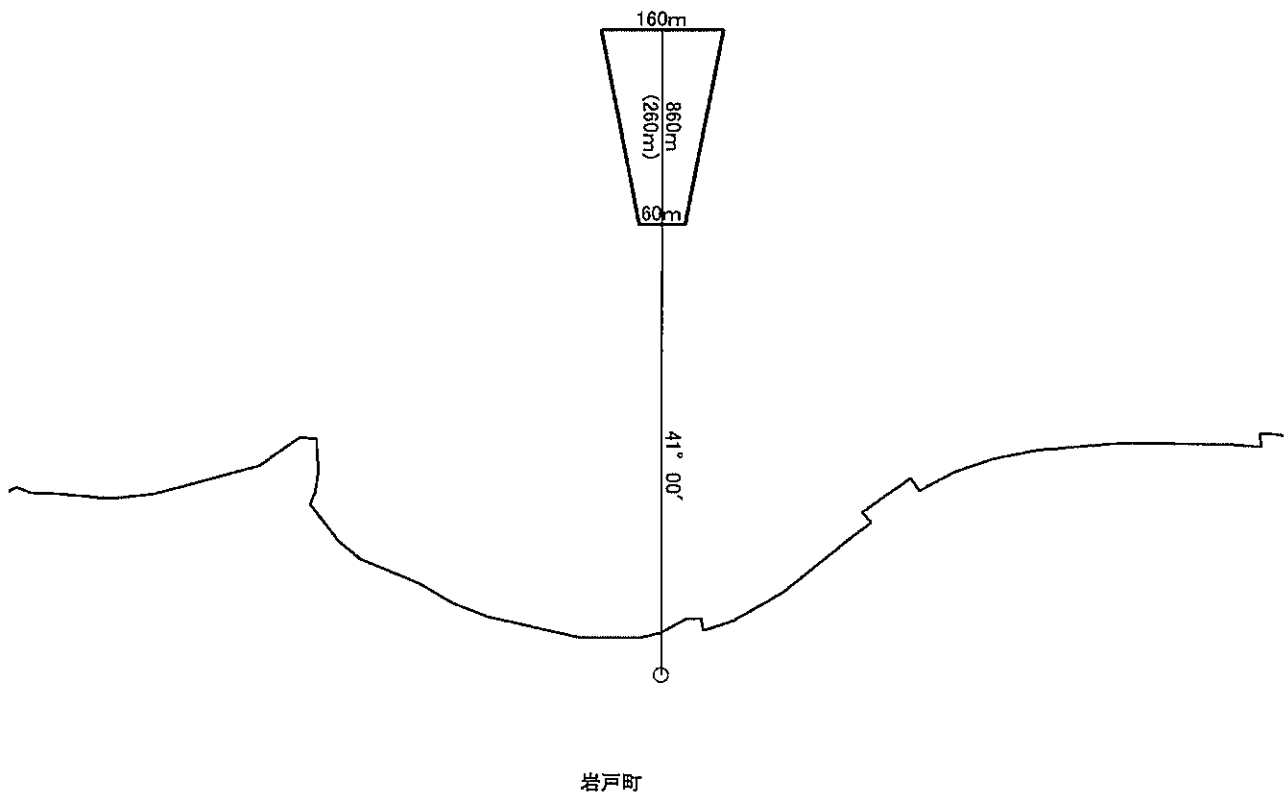
函館市地先

漁場の区域

漁場基点座標値(11系)

X = -221940.9233

Y = 52282.0415



定置漁業権免許漁場図

縮尺 : 1/ 10,000

函さけ・いか定第2号

漁場の位置

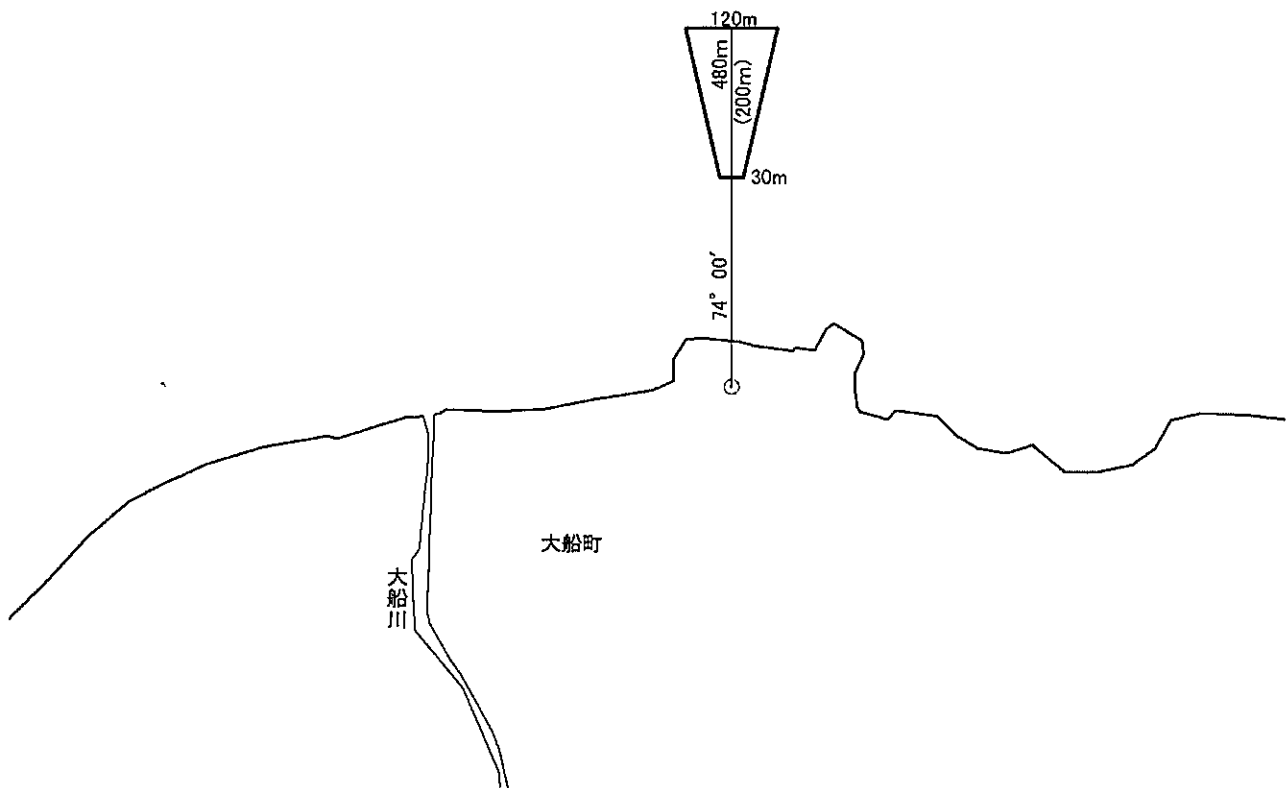
函館市地先

漁場の区域

漁場基点座標値(11系)

X = -227113.7135

Y = 56489.7289



定置漁業権免許漁場図

縮尺 : 1/ 10,000

函さけ・いか定第3号

漁場の位置

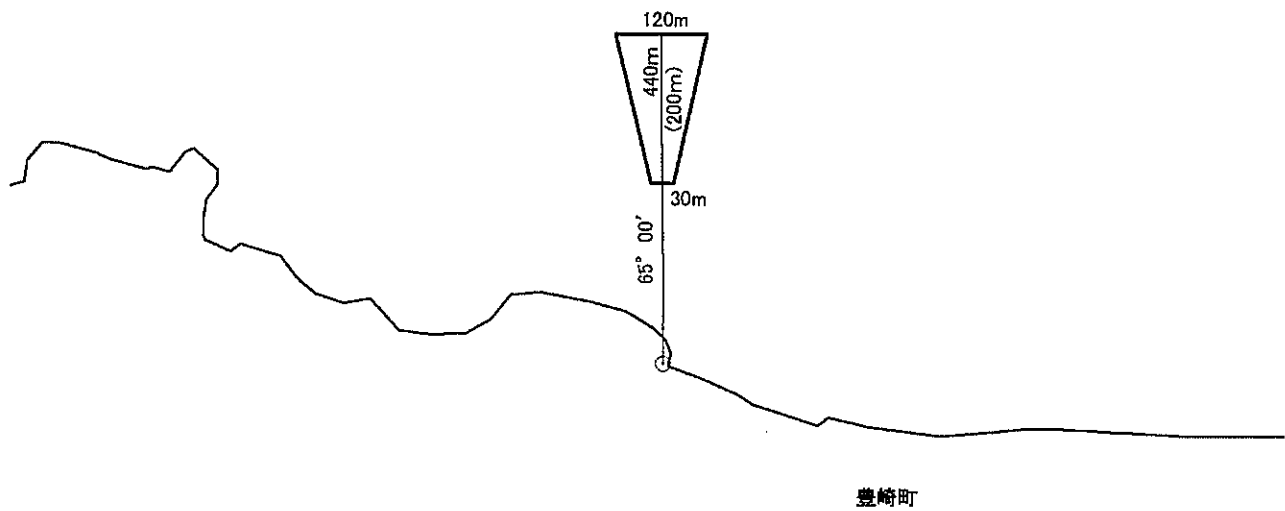
函館市地先

漁場の区域

漁場基点座標値(11系)

X = -227899.7065

Y = 56605.8067



定置漁業権免許漁場図

縮尺 : 1/ 10,000

函さけ・いか定第4号

漁場の位置

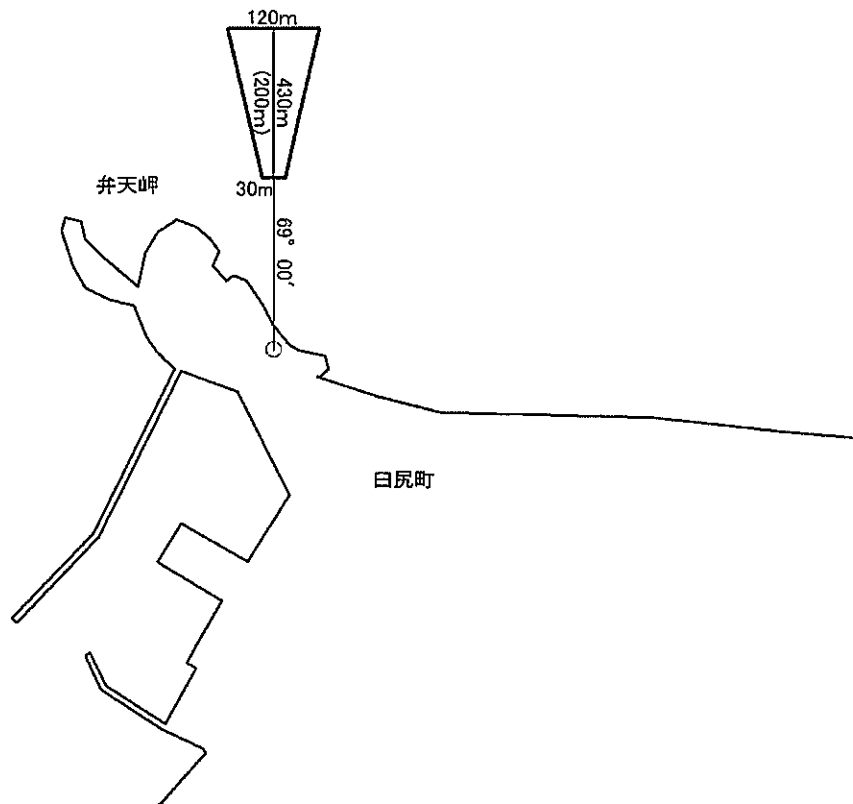
函館市地先

漁場の区域

漁場基点座標値(11系)

X = -229153.4733

Y = 57995.8718



定置漁業権免許漁場図

縮尺 : 1/ 10,000

函さけ・いか定第5号

漁場の位置

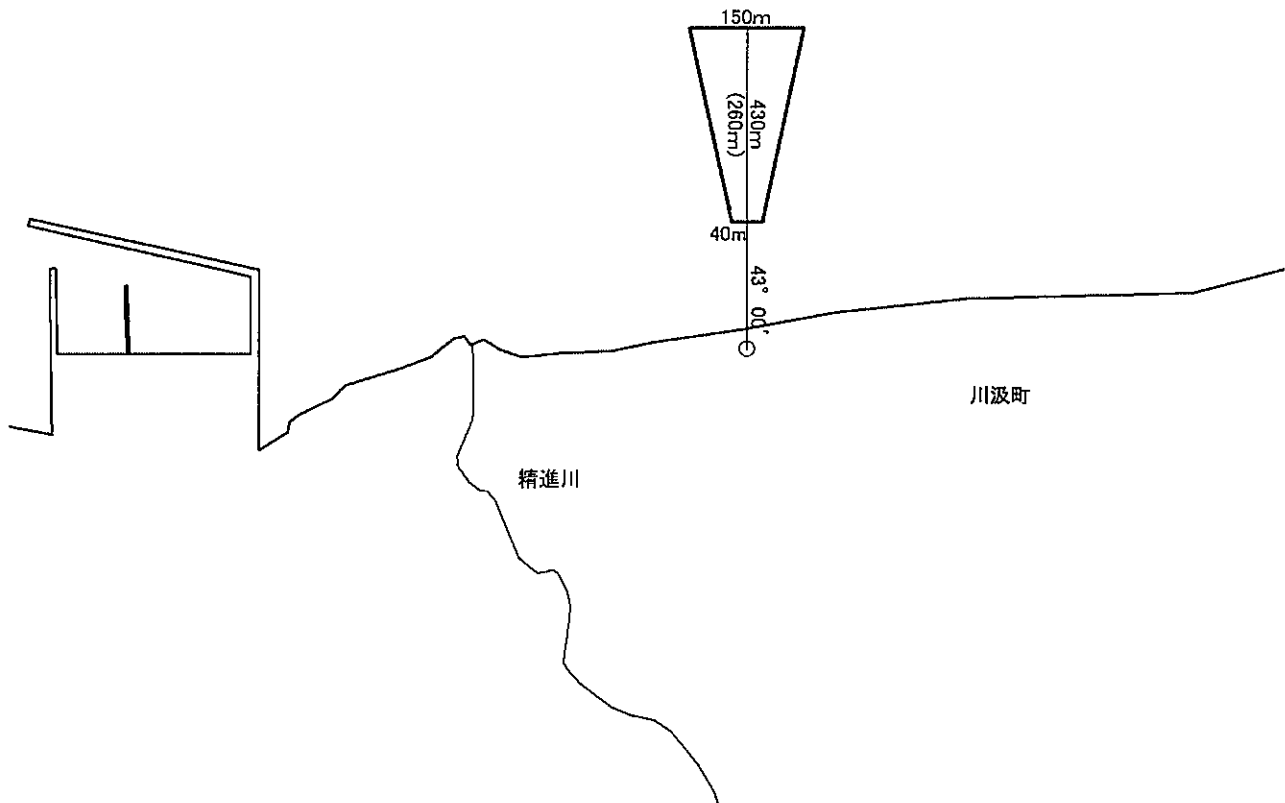
函館市地先

漁場の区域

漁場基点座標値(11系)

X = -231668.7026

Y = 59533.104



定置漁業権免許漁場図

縮尺 : 1/ 10,000

函さけ・いか定第6号

漁場の位置

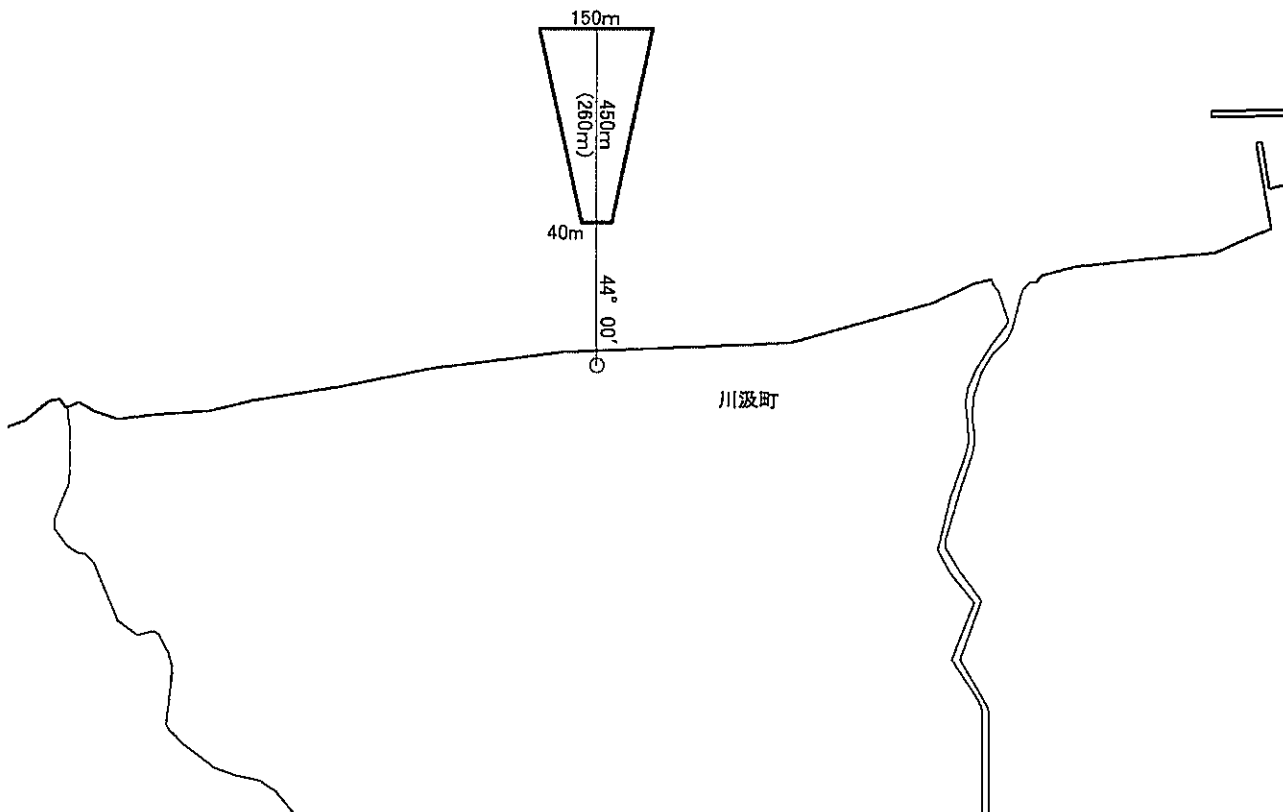
函館市地先

漁場の区域

漁場基点座標値(11系)

X = -231860.2276

Y = 59809.6507



定置漁業権免許漁場図

縮尺 : 1/ 10,000

函さけ・いか定第7号

漁場の位置

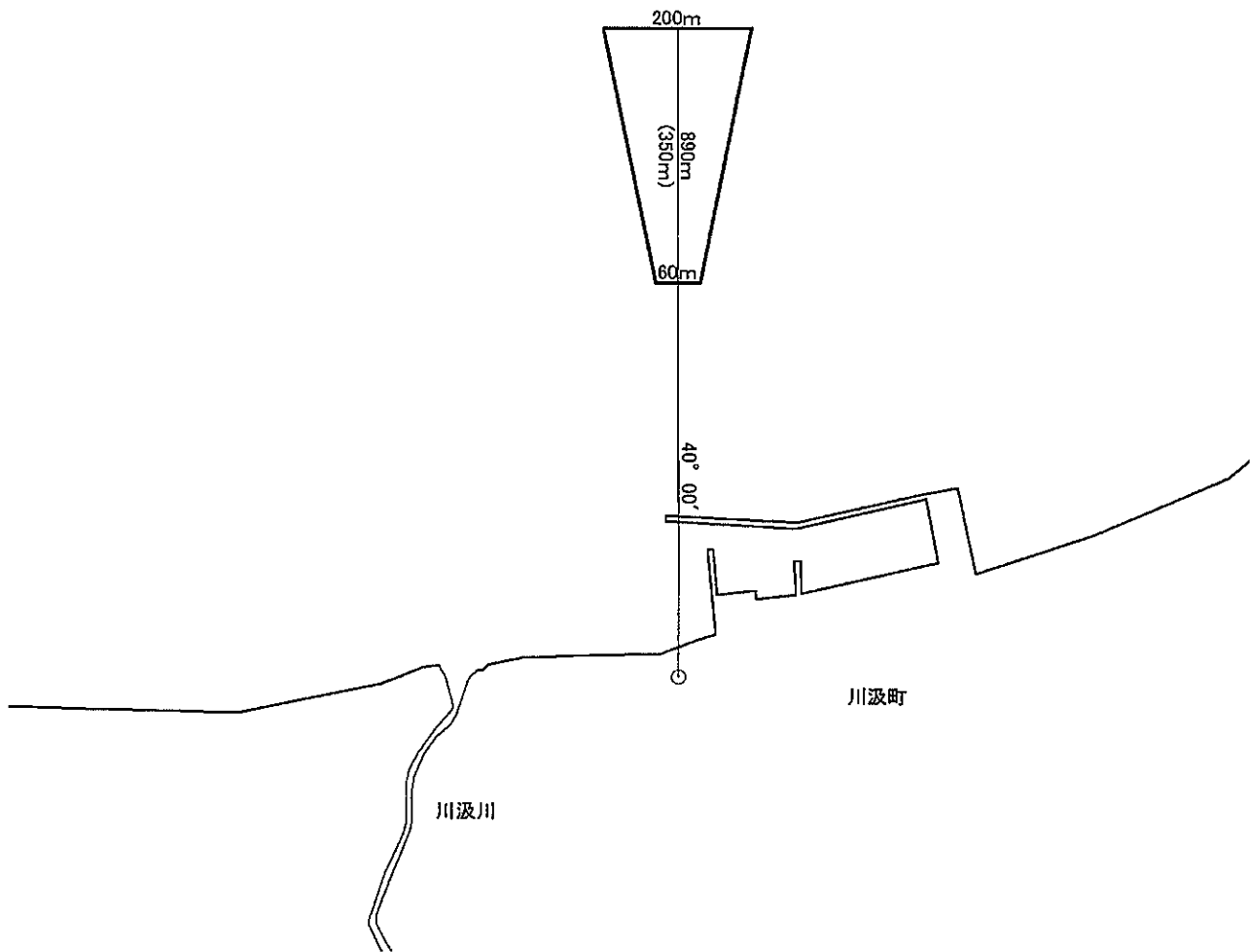
函館市地先

漁場の区域

漁場基点座標値(11系)

X = -232359.3767

Y = 60497.3793



定置漁業権免許漁場図

縮尺 : 1/ 10,000

函さけ・いか定第8号

漁場の位置

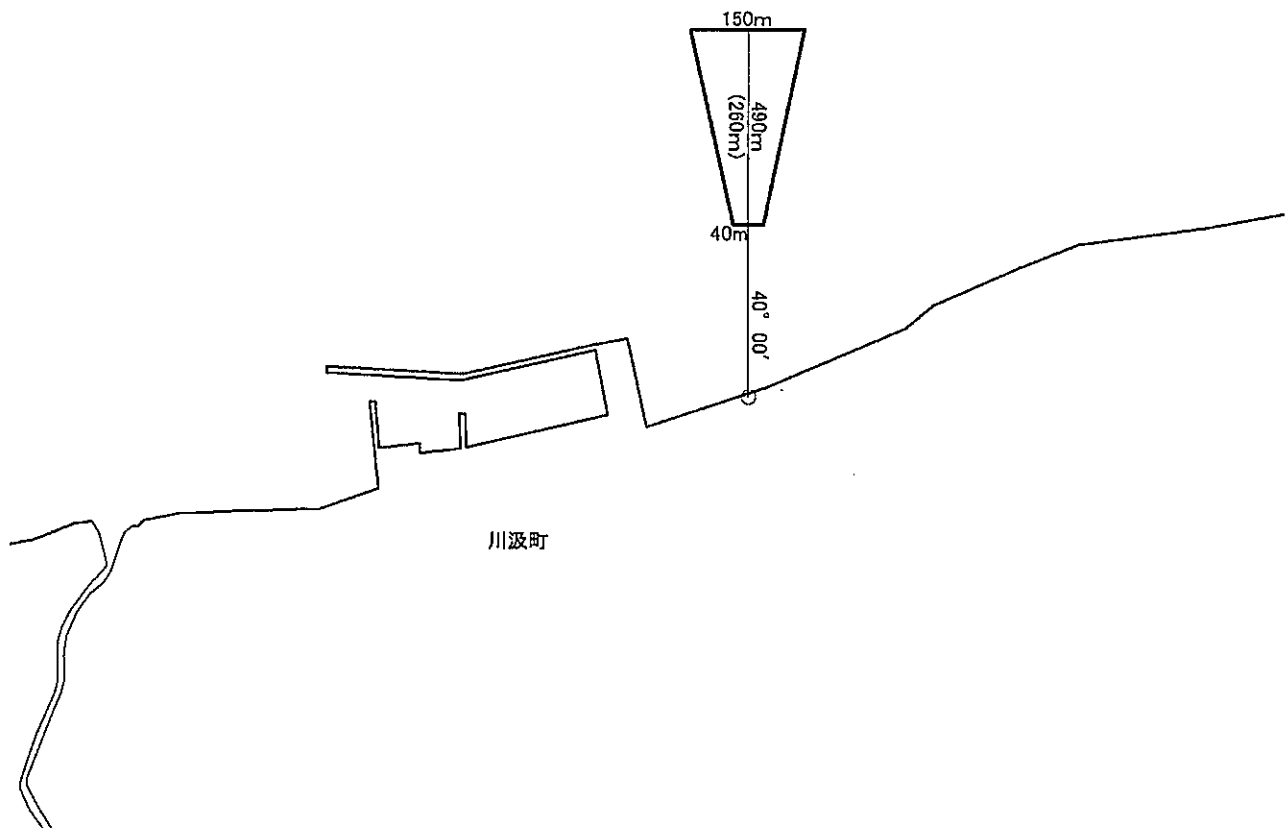
函館市地先

漁場の区域

漁場基点座標値(11系)

X = -232567.1384

Y = 61023.1687



定置漁業権免許漁場図

縮尺 : 1/ 10,000

函さけ・いか定第9号

漁場の位置

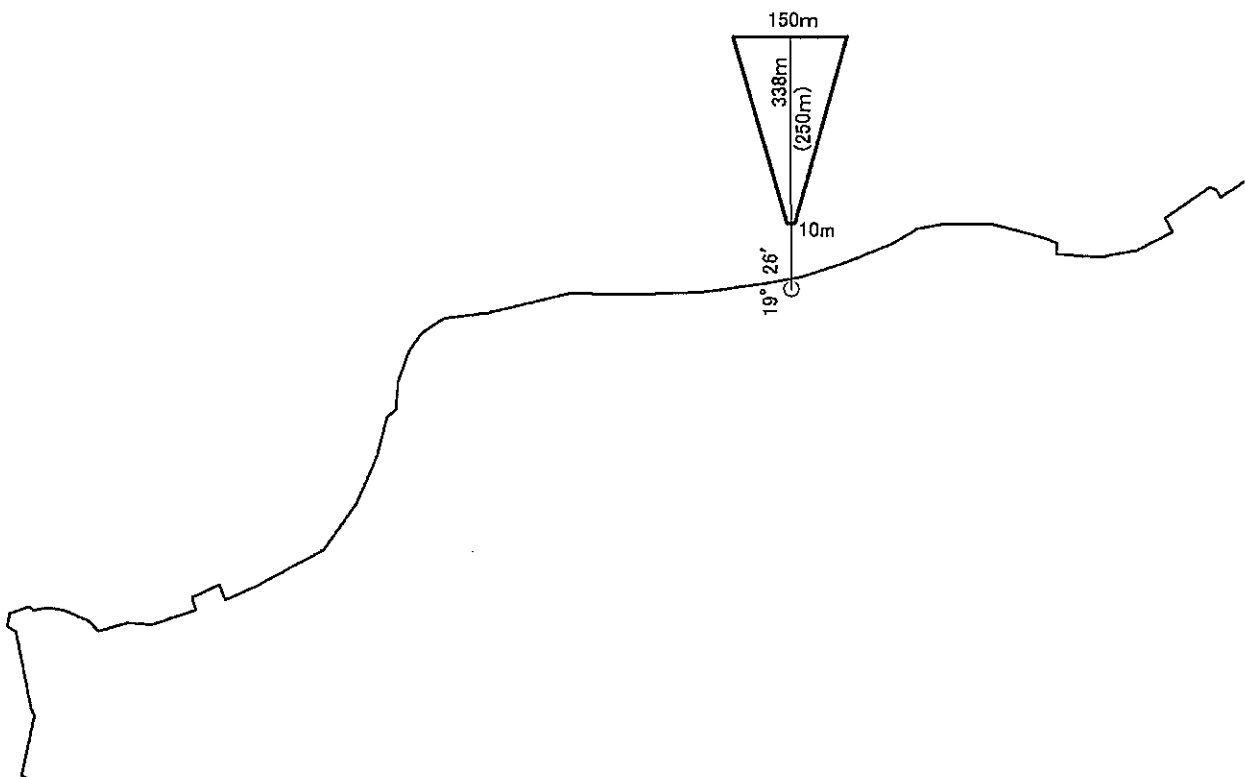
函館市地先

漁場の区域

漁場基点座標値(11系)

X = -233622.7665

Y = 65334.3361



定置漁業権免許漁場図

縮尺 : 1/ 10,000

函さけ・いか定第10号

漁場の位置

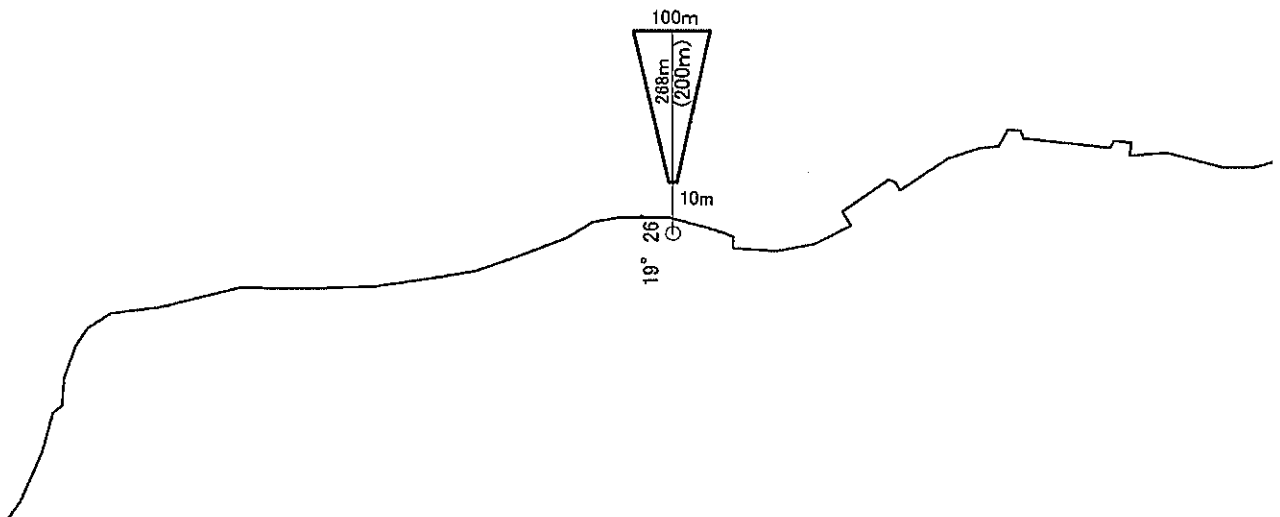
函館市地先

漁場の区域

漁場基点座標値(11系)

X = -233652.6957

Y = 65610.7077



定置漁業権免許漁場図

縮尺 : 1/ 10,000

函さけ・いか定第11号

漁場の位置

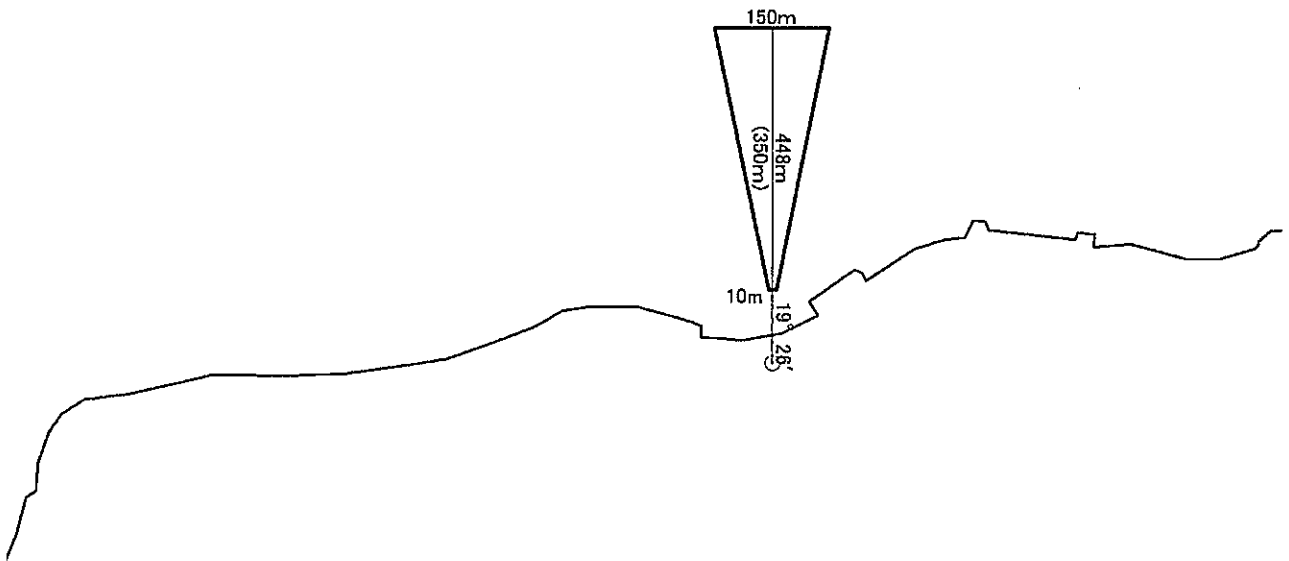
函館市地先

漁場の区域

漁場基点座標値(11系)

X = -233760.8554

Y = 65755.3097



定置漁業権免許漁場図

縮尺 : 1/ 10,000

函さけ・いか定第12号

漁場の位置

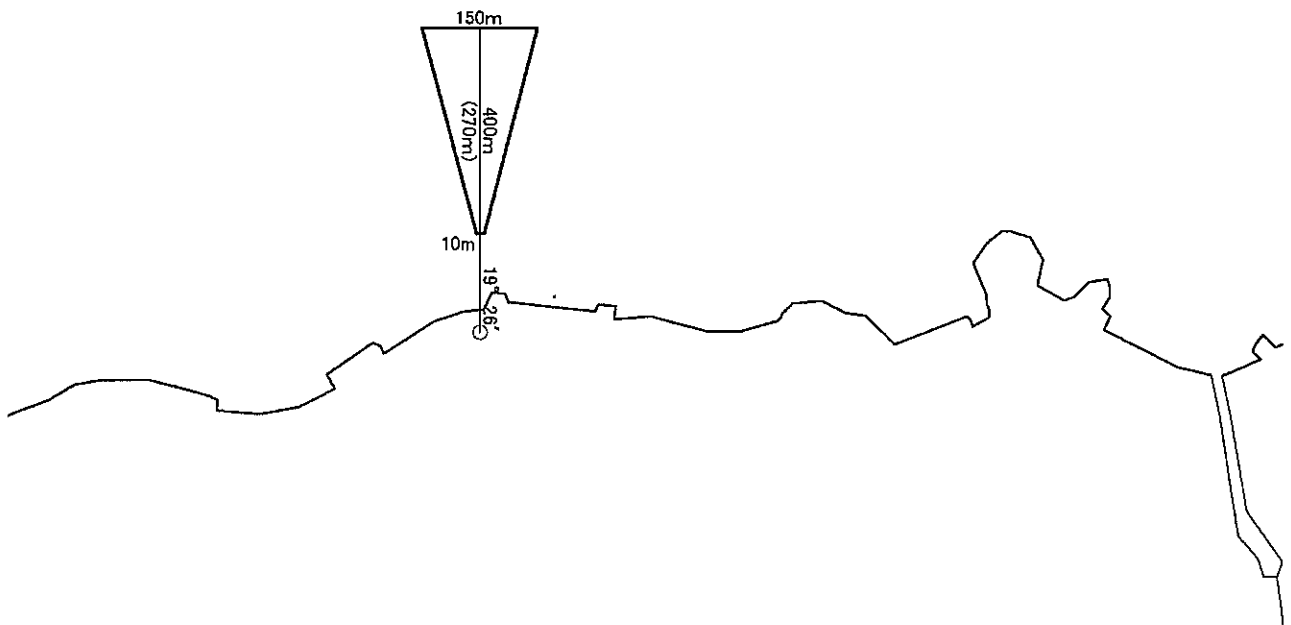
函館市地先

漁場の区域

漁場基点座標値(11系)

X = -233713.6849

Y = 66034.7902



定置漁業権免許漁場図

縮尺 : 1/ 10,000

函さけ・いか定第13号

漁場の位置

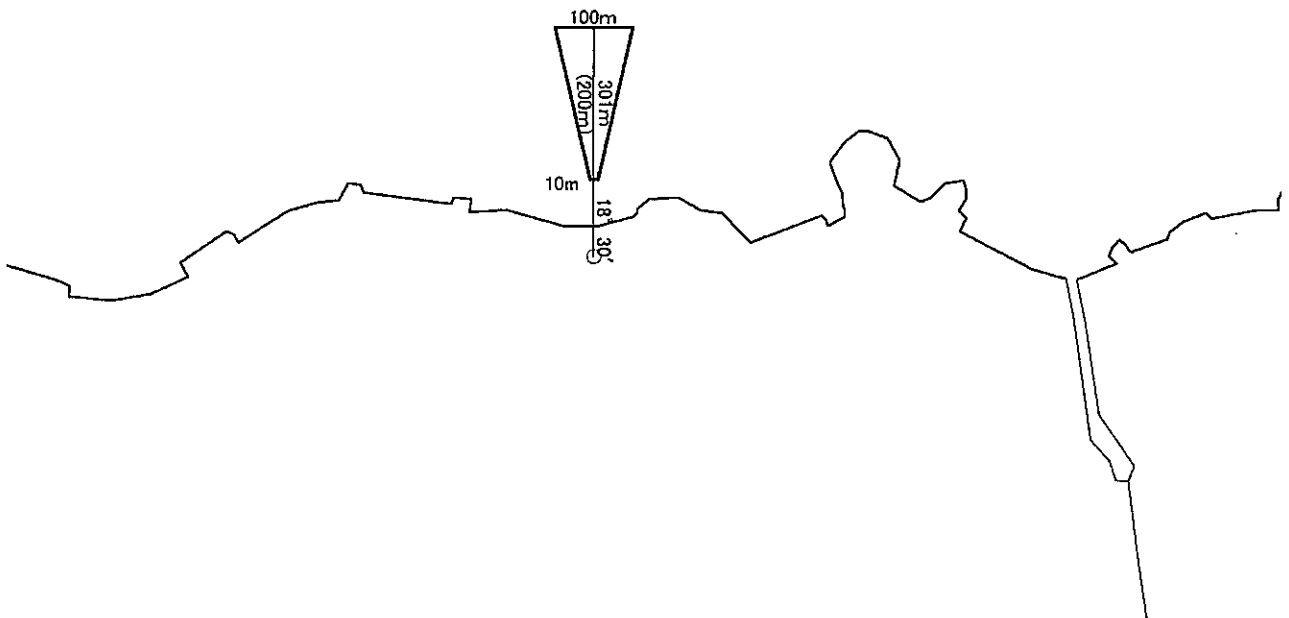
函館市地先

漁場の区域

漁場基点座標値(11系)

X = -233861.6765

Y = 66339.2197



定置漁業権免許漁場図

縮尺 : 1/ 10,000

函さけ・いか定第14号

漁場の位置

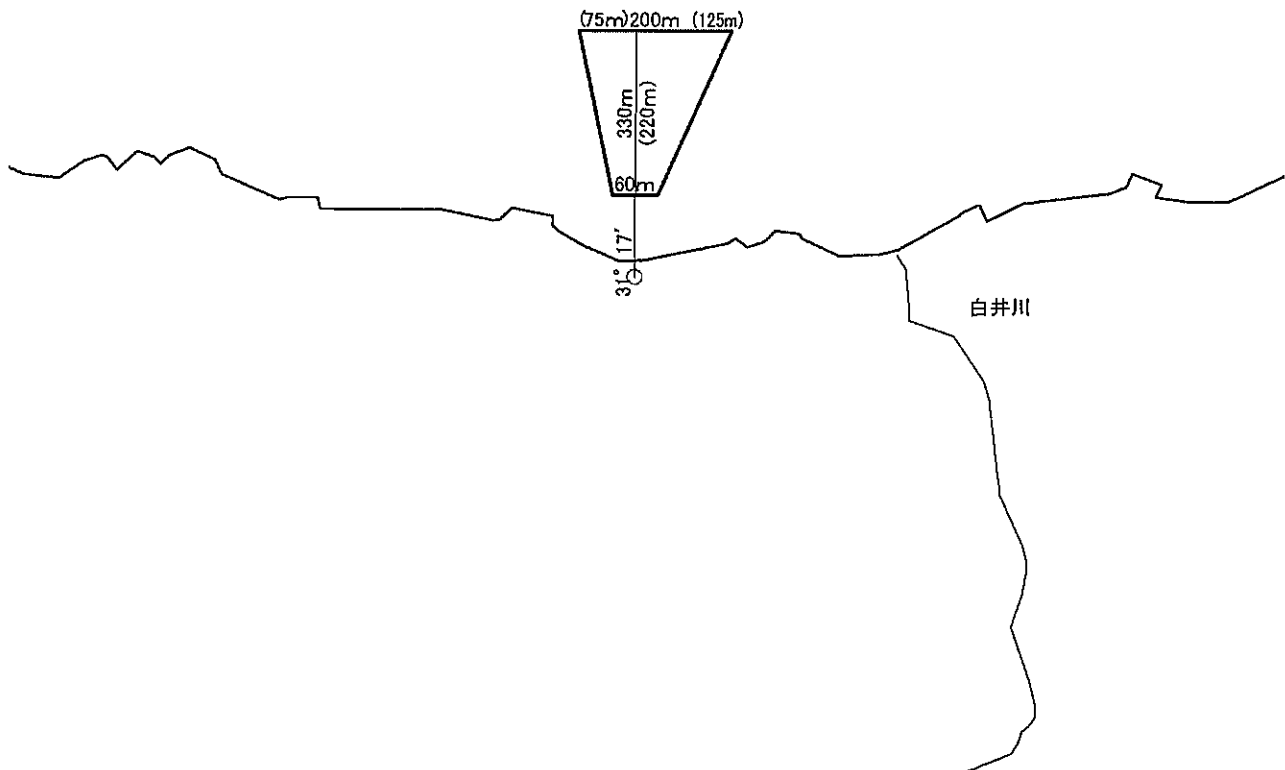
函館市地先

漁場の区域

漁場基点座標値(11系)

X = -234930.5628

Y = 69102.4327



定置漁業権免許漁場図

縮尺 : 1/ 10,000

函さけ・いか定第15号

漁場の位置

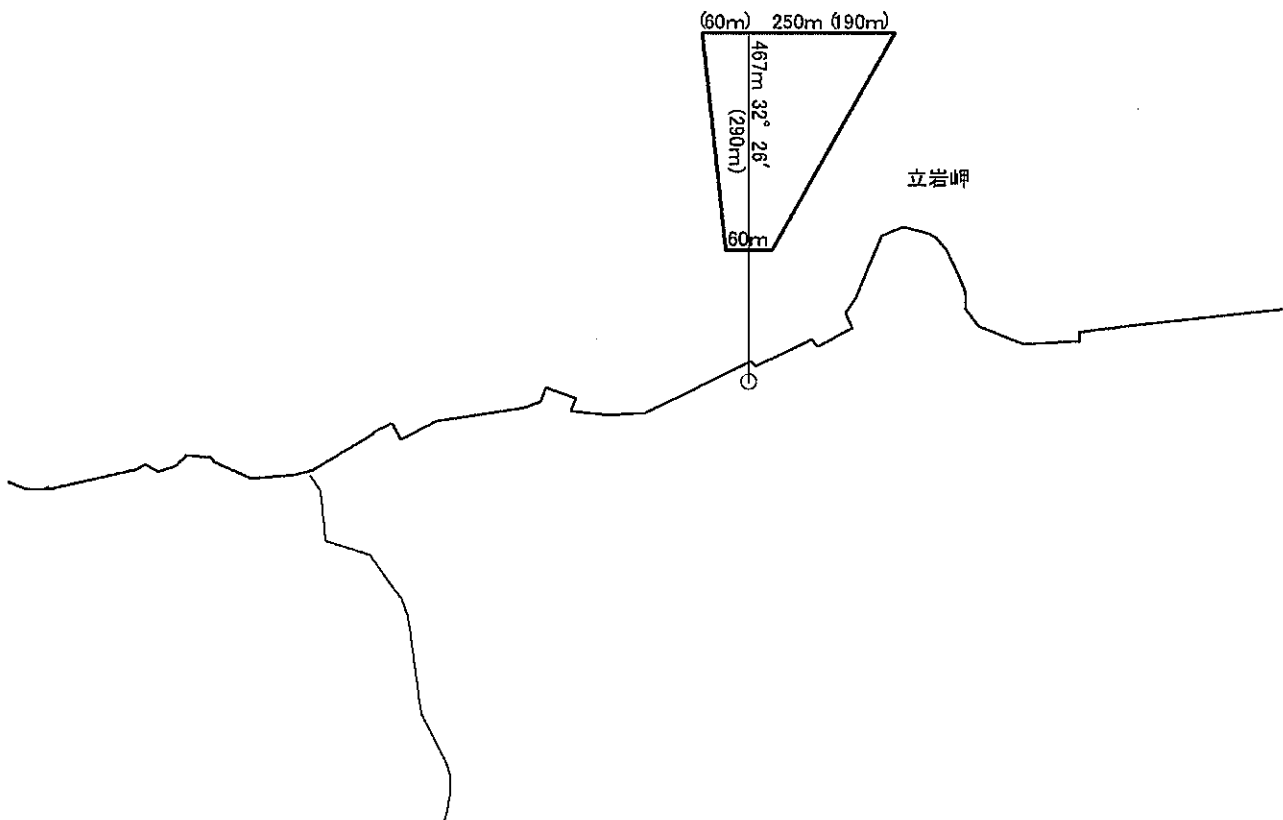
函館市地先

漁場の区域

漁場基点座標値(11系)

X = -235282.5497

Y = 69961.4349



定置漁業権免許漁場図

縮尺 : 1/ 10,000

函さけ・いか定第16号

漁場の位置

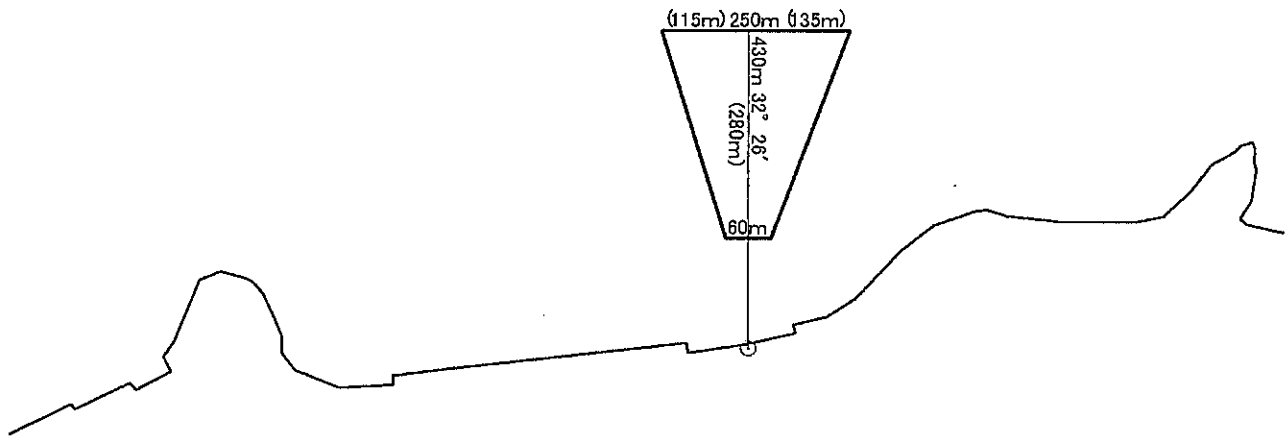
函館市地先

漁場の区域

漁場基点座標値(11系)

X = -235679.5168

Y = 70777.4588



定置漁業権免許漁場図

縮尺 : 1/ 10,000

函さけ・いか定第17号

漁場の位置

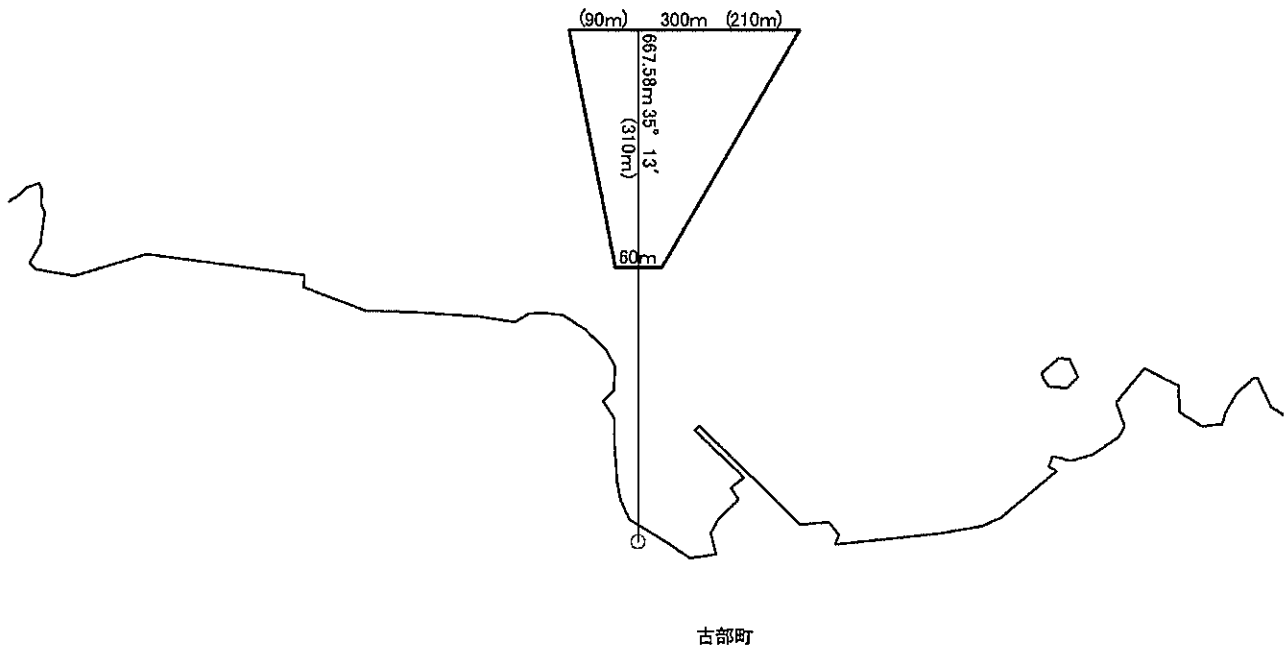
函館市地先

漁場の区域

漁場基点座標値(11系)

X = -236632.4146

Y = 71858.6683



定置漁業権免許漁場図

縮尺 : 1/ 10,000

函さけ・いか定第18号

漁場の位置

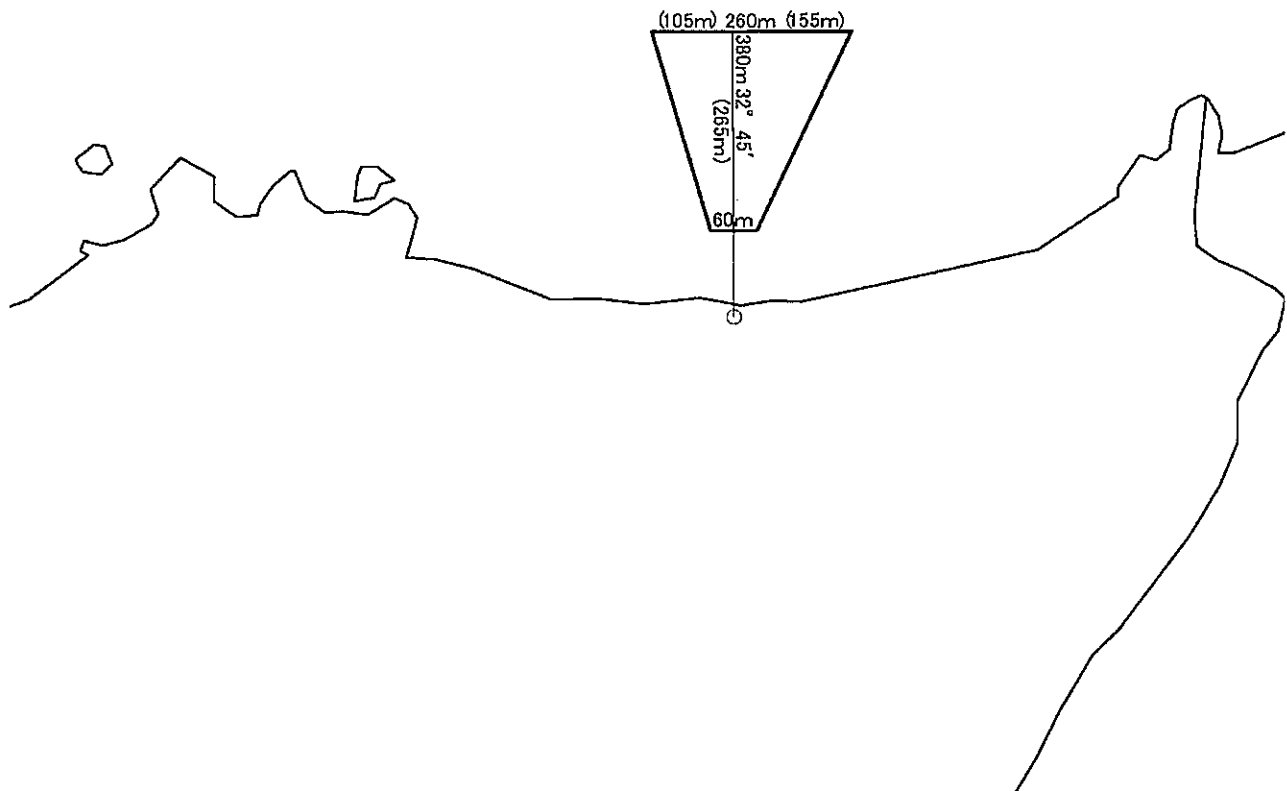
函館市地先

漁場の区域

漁場基点座標値(11系)

X = -237395.4034

Y = 73012.5239



定置漁業権免許漁場図

縮尺 : 1/ 15,000

函まぐろ・いか・さけ定第1号

漁場の位置

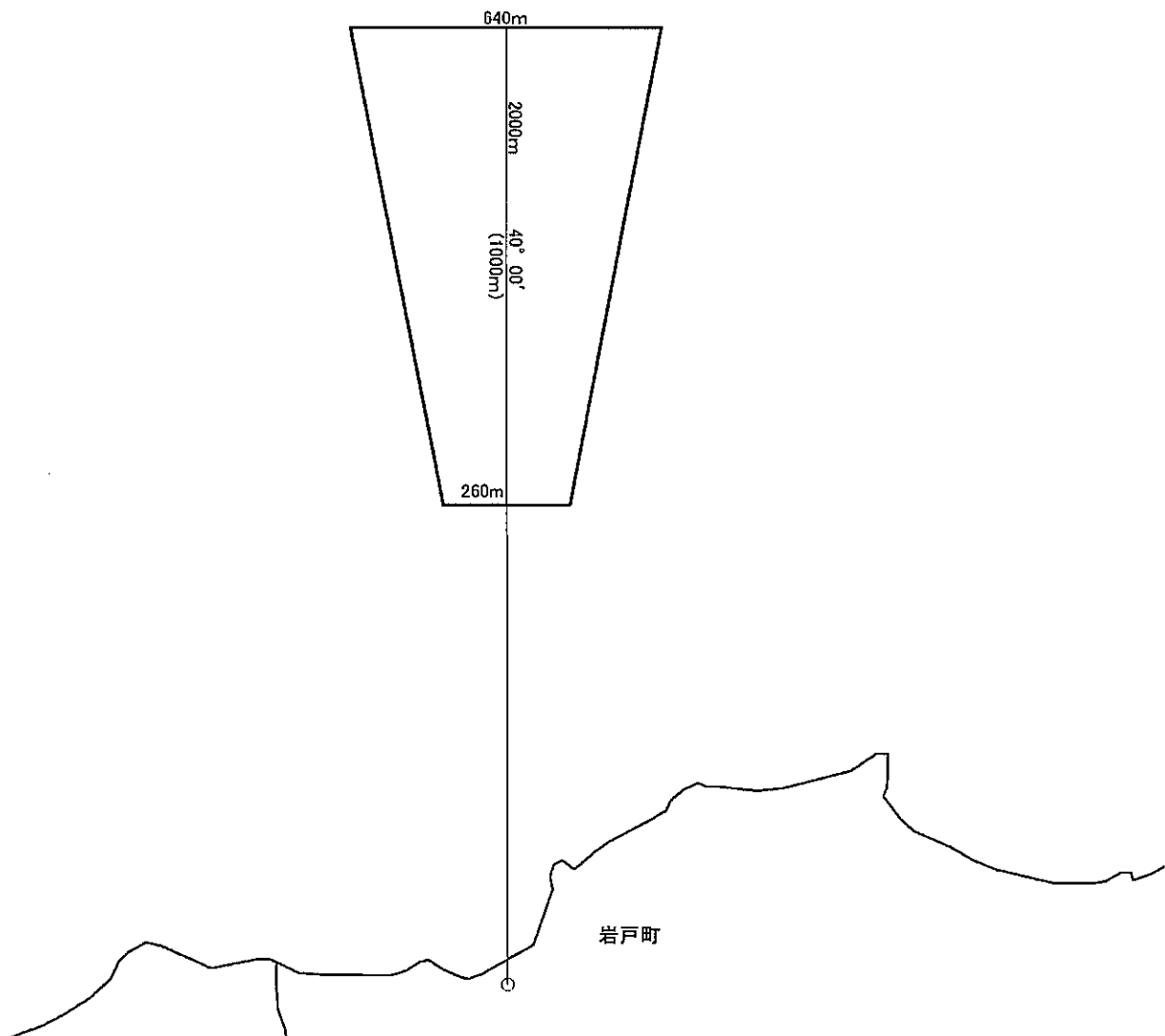
函館市地先

漁場の区域

漁場基点座標値(11系)

X = -221270.9544

Y = 51239.2611



定置漁業権免許漁場図

縮尺 : 1/ 15,000

函まぐろ・いか・さけ定第2号

漁場の位置

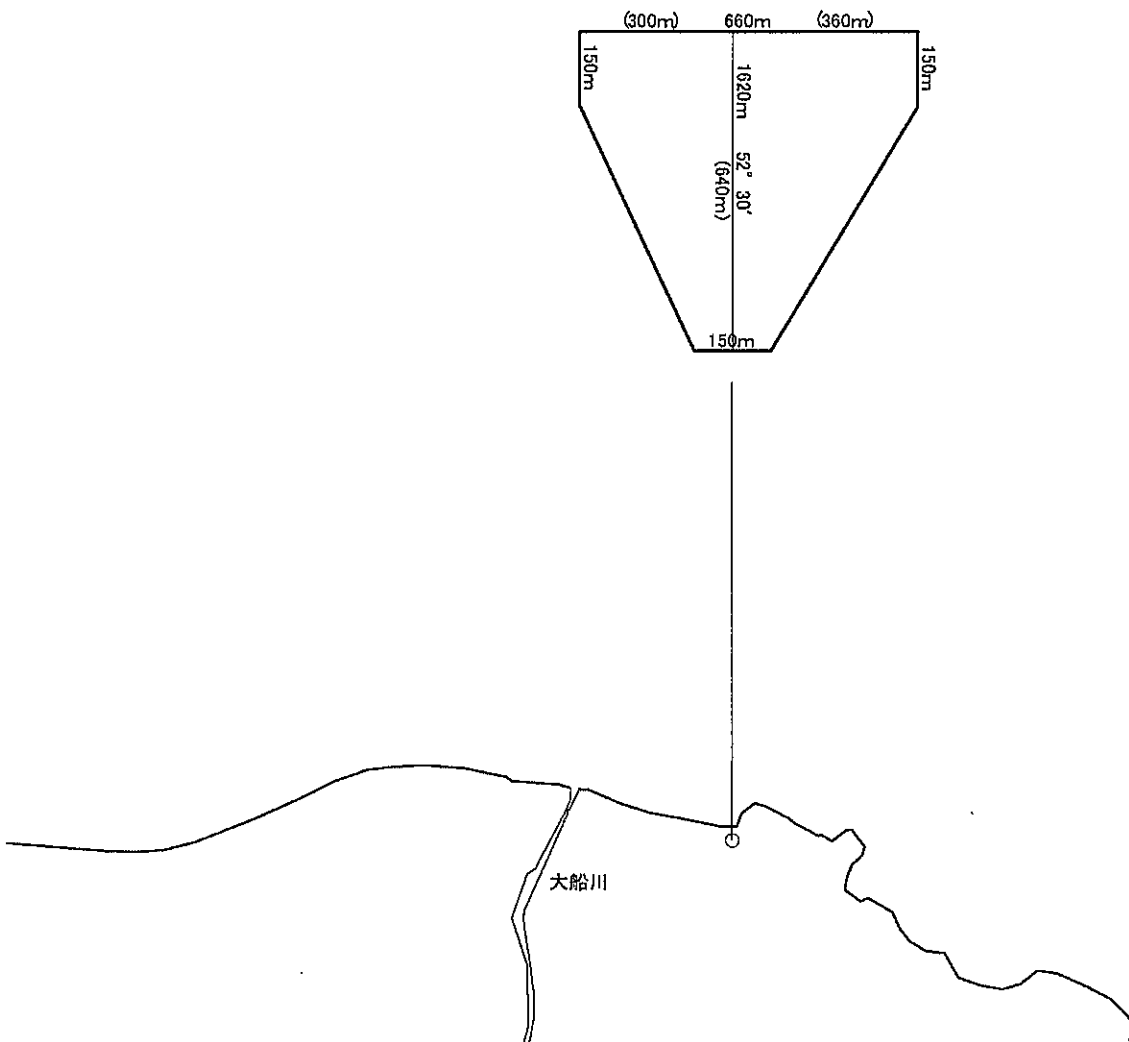
函館市地先

漁場の区域

漁場基点座標値(11系)

X = -227049.622

Y = 56448.3293



定置漁業権免許漁場図

縮尺 : 1/ 20,000

函まぐろ・いか・さけ定第3号

漁場の位置

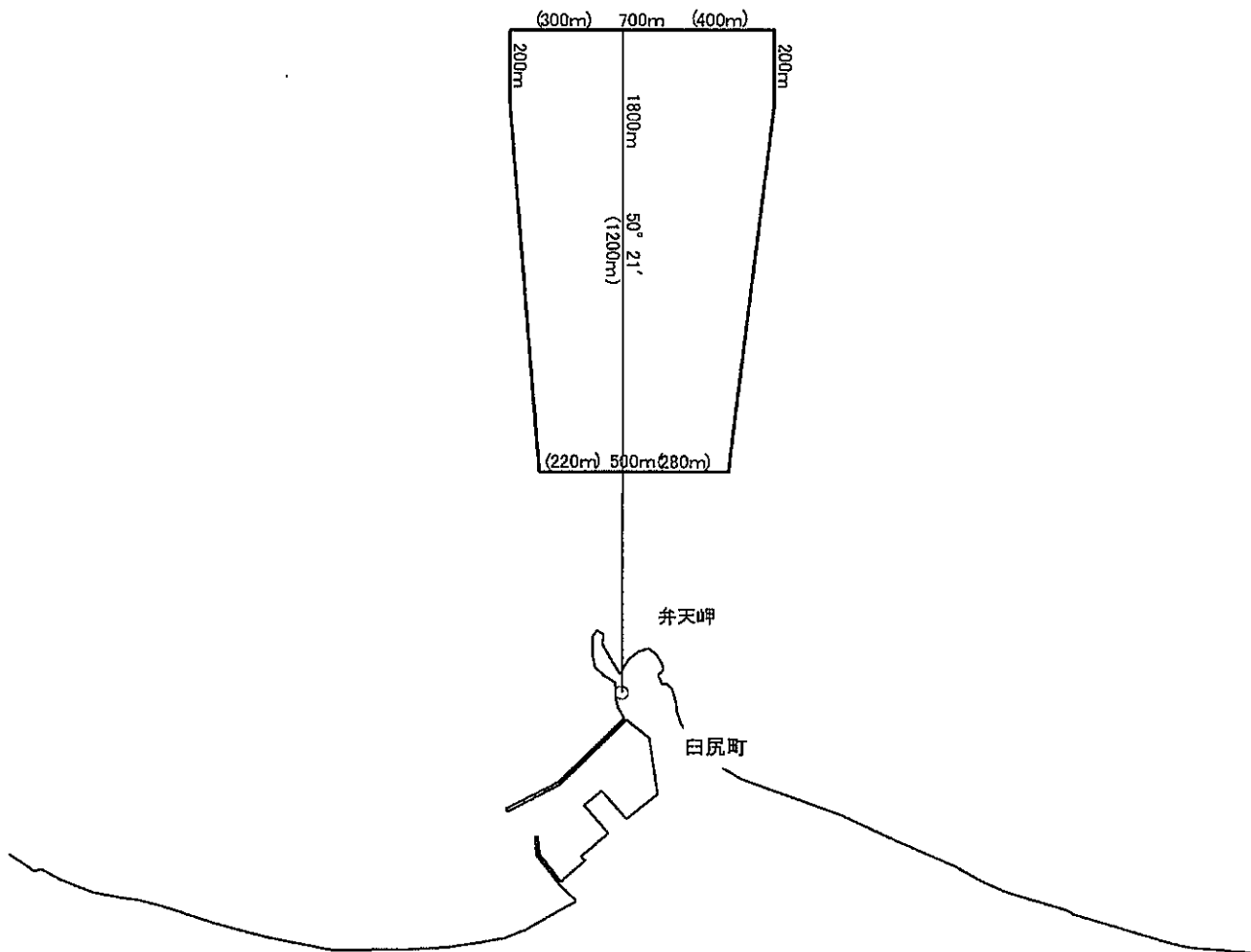
函館市地先

漁場の区域

漁場基点座標値(11系)

X = -228994.3013

Y = 57975.6653



定置漁業権免許漁場図

縮尺 : 1/ 20,000

函まぐろ・いか・さけ定第4号

漁場の位置

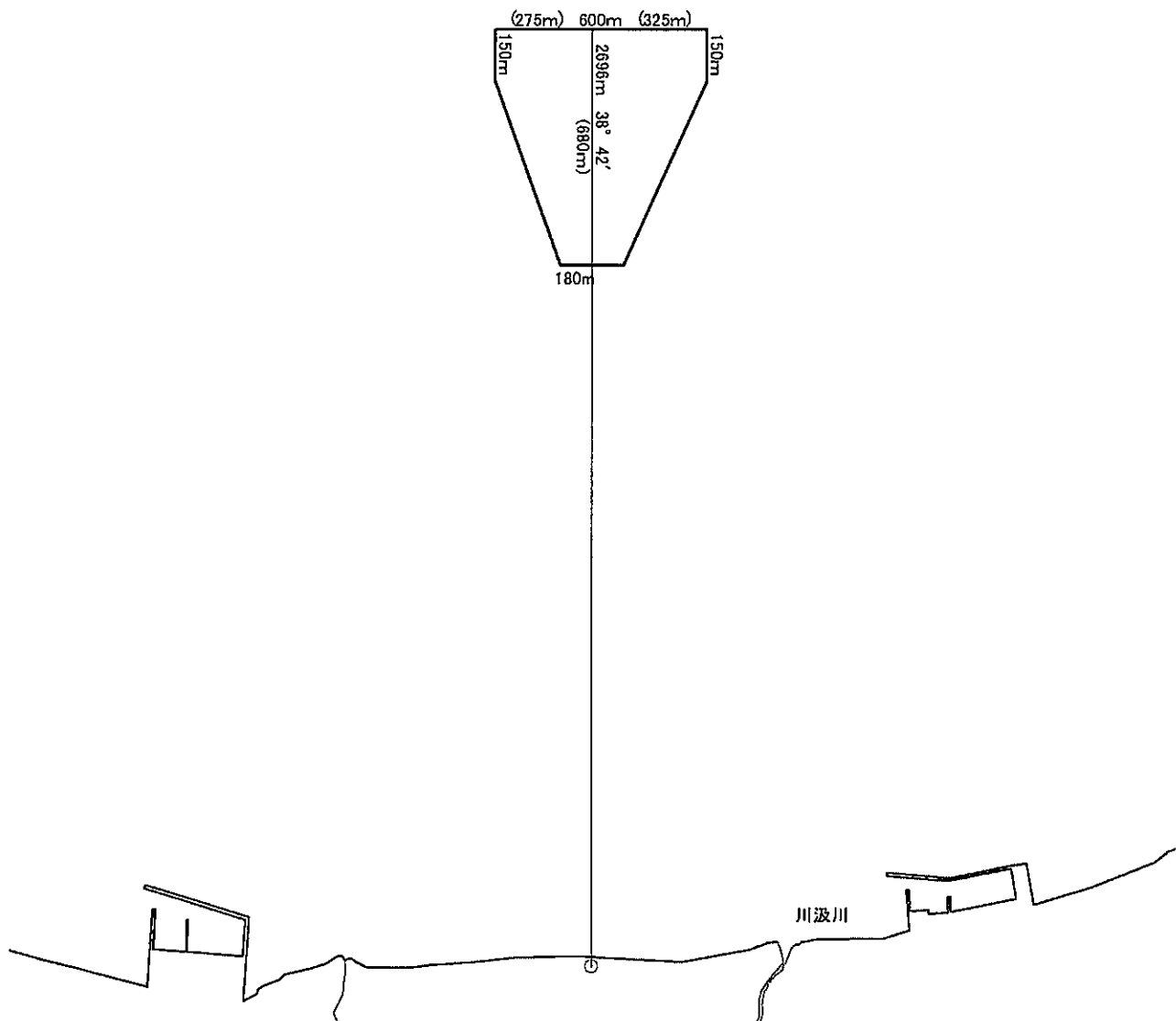
函館市地先

漁場の区域

漁場基点座標値(11系)

X = -231868.0477

Y = 59804.5008



定置漁業権免許漁場図

縮尺 : 1/ 15,000

函まぐろ・いか・さけ定第5号

漁場の位置

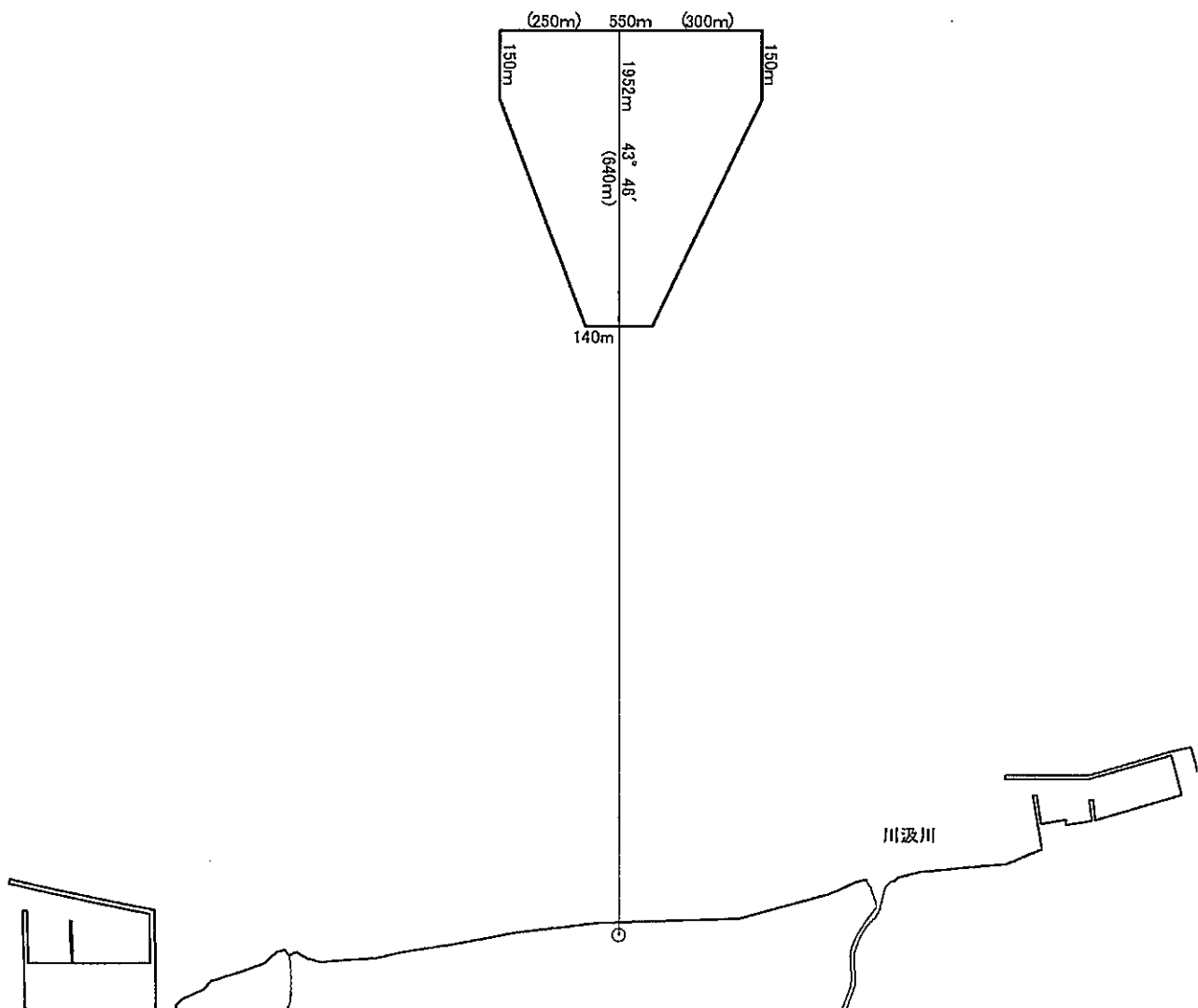
函館市地先

漁場の区域

漁場基点座標値(11系)

X = -231866.9077

Y = 59803.3008



定置漁業権免許漁場図

縮尺 : 1/ 10,000

函まぐろ・いか・さけ定第6号

漁場の位置

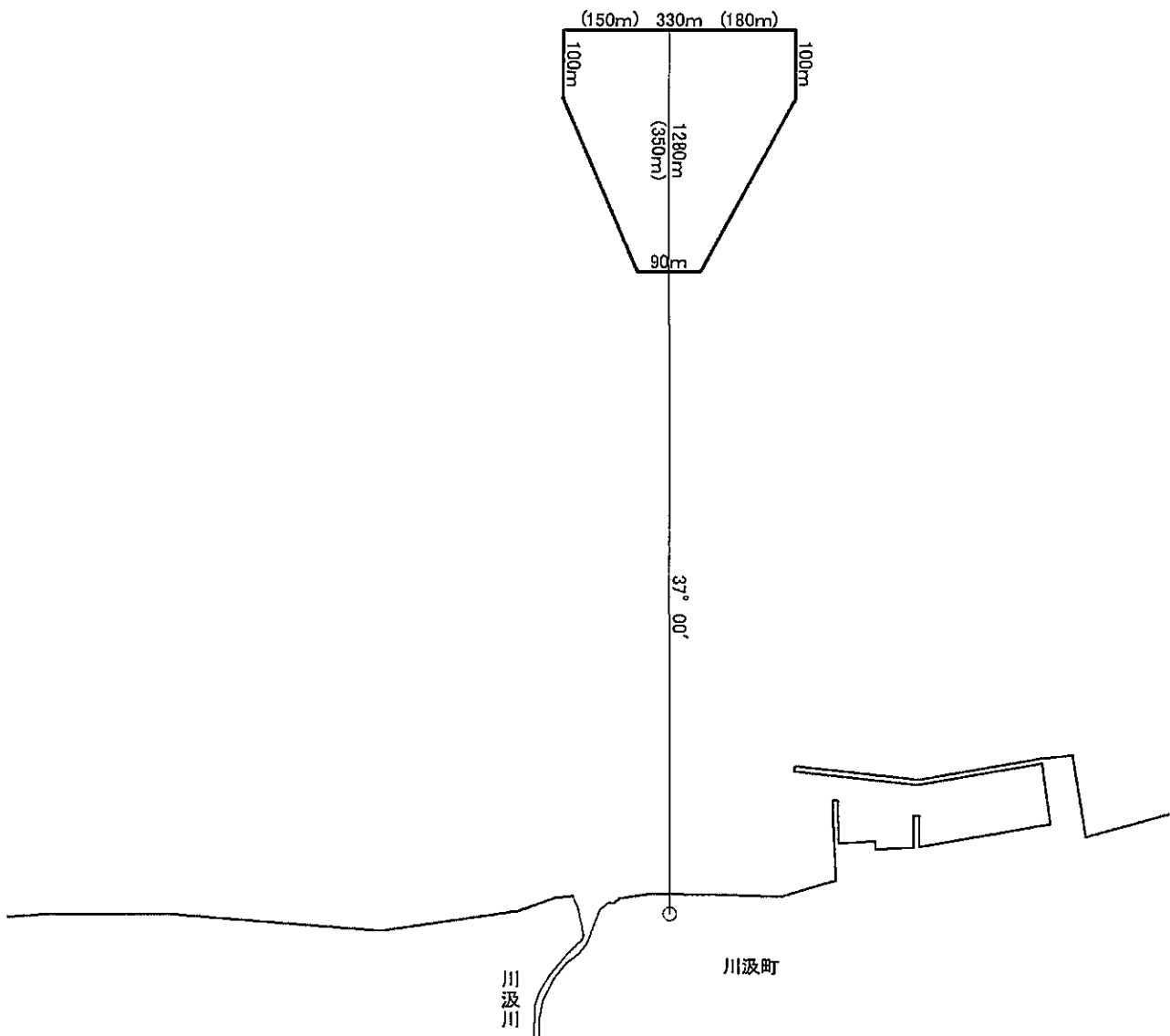
函館市地先

漁場の区域

漁場基点座標値(11系)

X = -232242.9589

Y = 60355.4362



定置漁業権免許漁場図

縮尺 : 1/ 15,000

函まぐろ・いか・さけ定第7号

漁場の位置

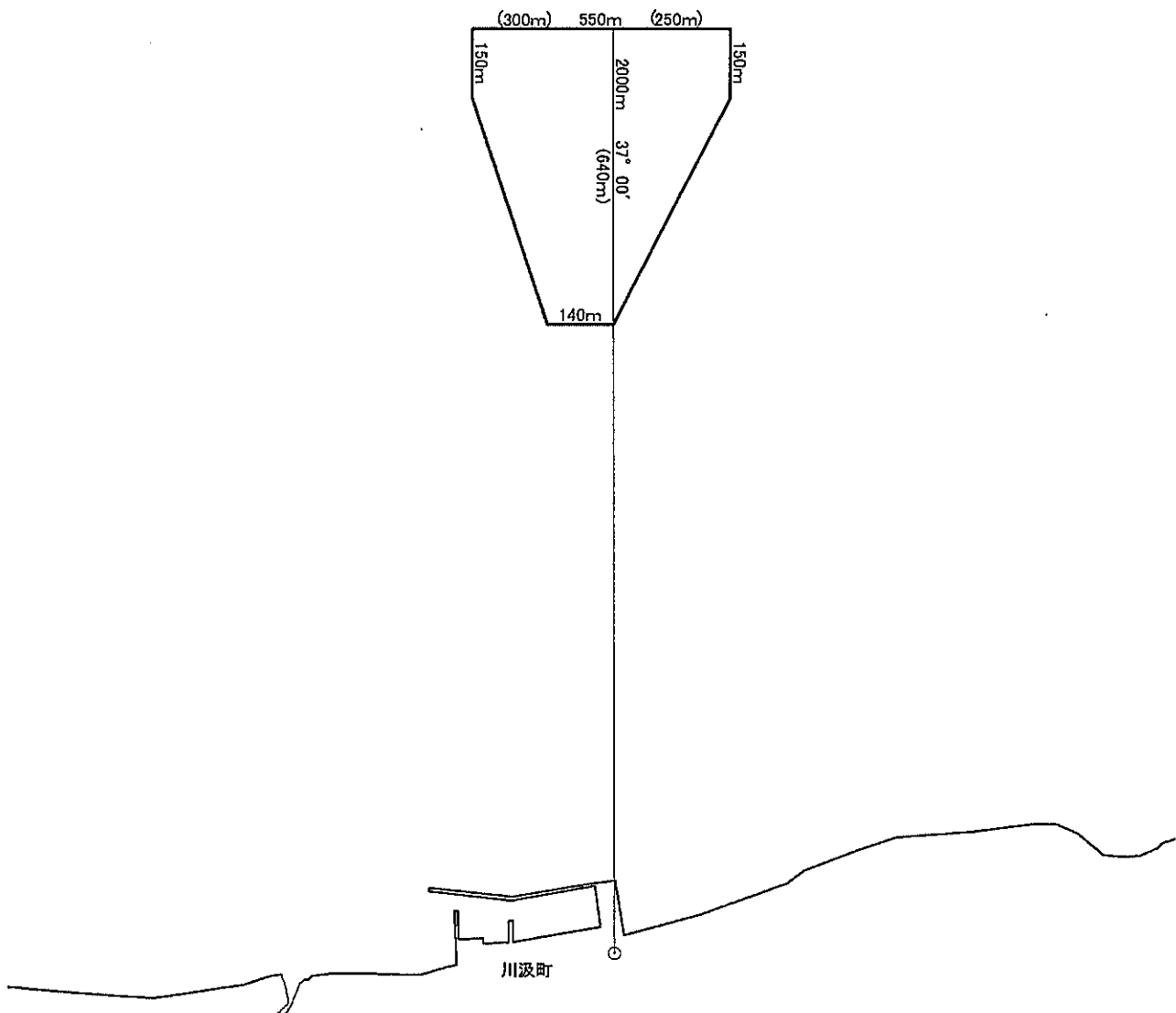
函館市地先

漁場の区域

漁場基点座標値(11系)

X = -232529.9515

Y = 60855.6645



定置漁業権免許漁場図

縮尺 : 1/ 15,000

函まぐろ・いか・さけ定第8号

漁場の位置

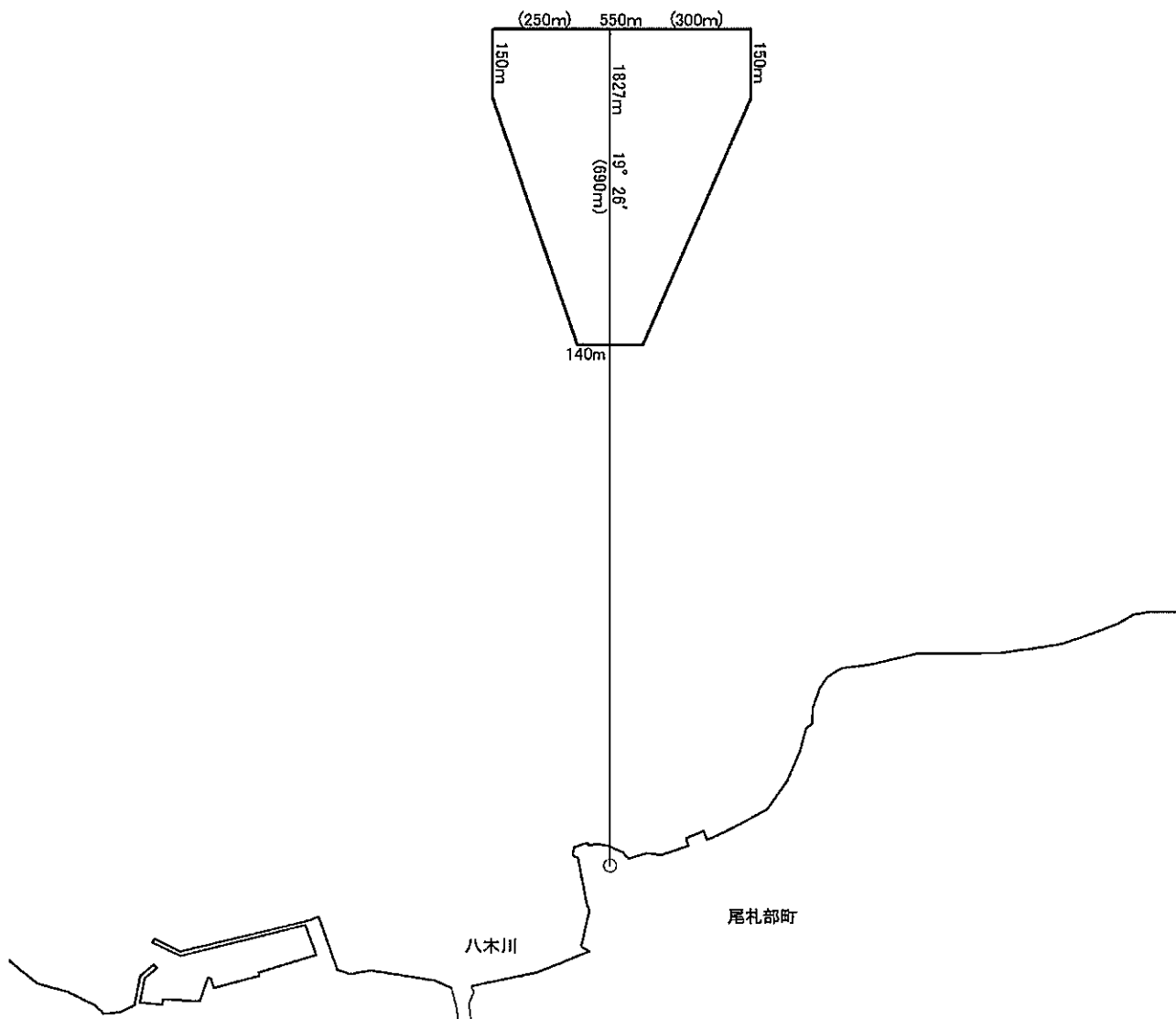
函館市地先

漁場の区域

漁場基点座標値(11系)

X = -233748.424

Y = 64283.2499



定置漁業権免許漁場図

縮尺 : 1/ 10,000

函まぐろ・いか・さけ定第9号

漁場の位置

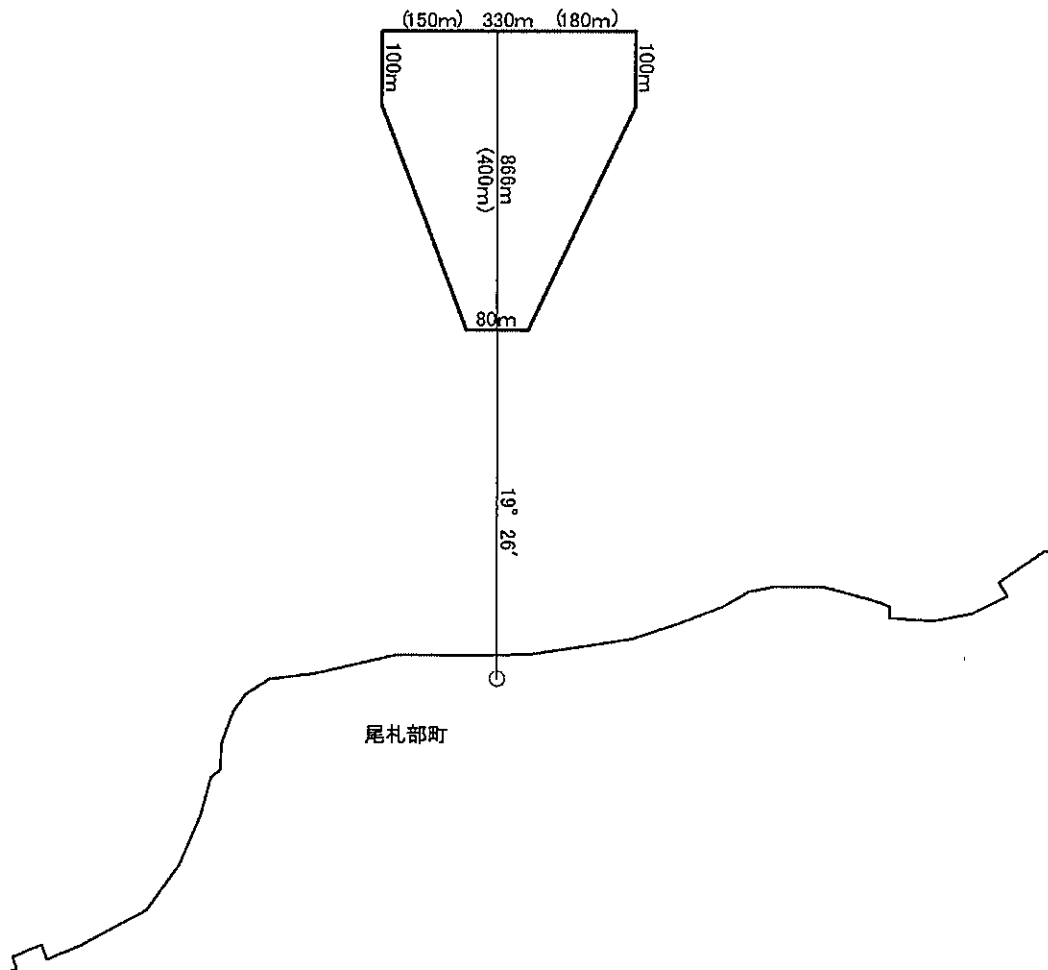
函館市地先

漁場の区域

漁場基点座標値(11系)

X = -233604.8271

Y = 65170.0352



定置漁業権免許漁場図

縮尺 : 1/ 10,000

函まぐろ・いか・さけ定第10号

漁場の位置

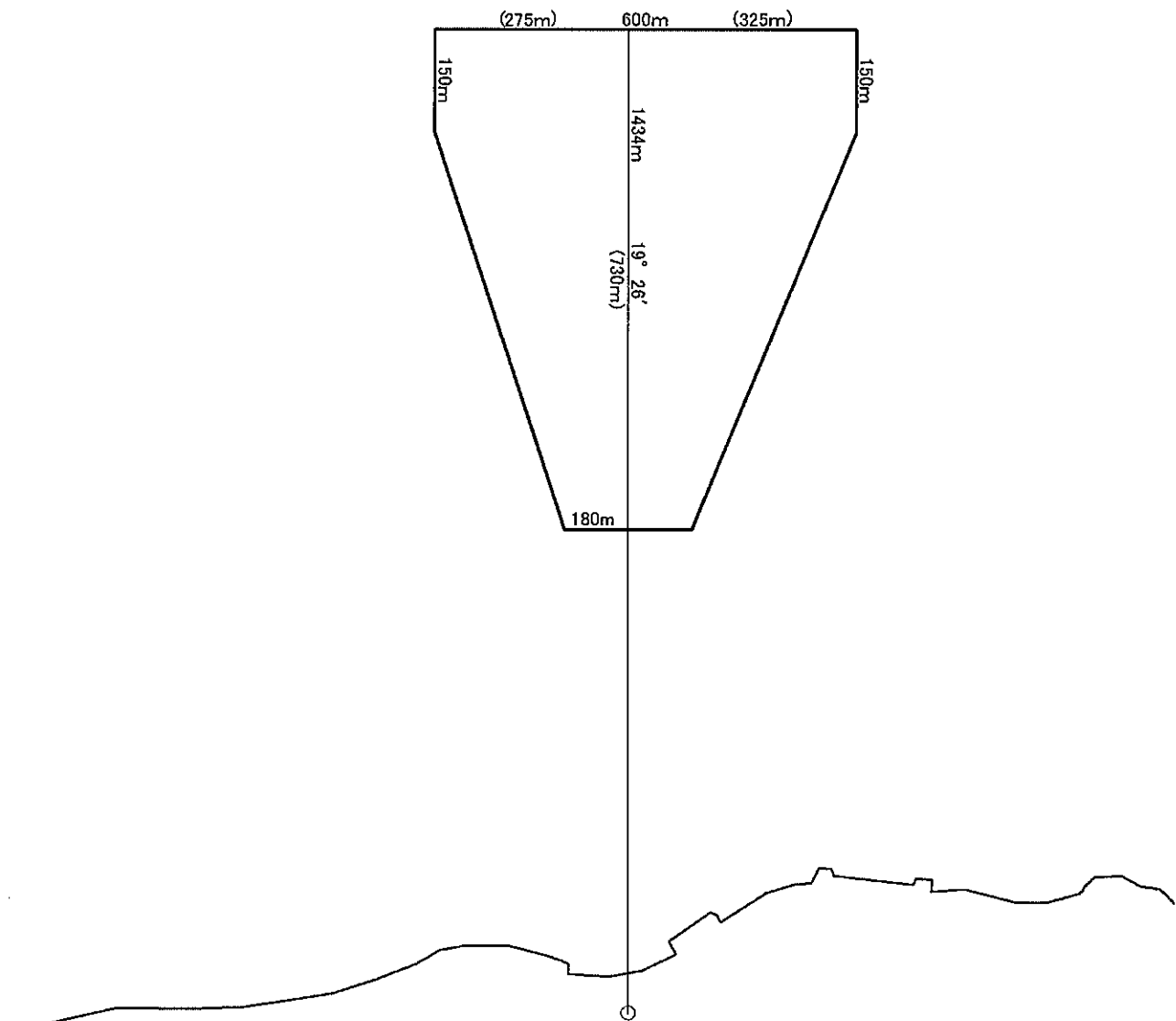
函館市地先

漁場の区域

漁場基点座標値(11系)

X = -233779.1254

Y = 65739.8098



定置漁業権免許漁場図

縮尺 : 1/ 10,000

函まぐろ・いか・さけ定第11号

漁場の位置

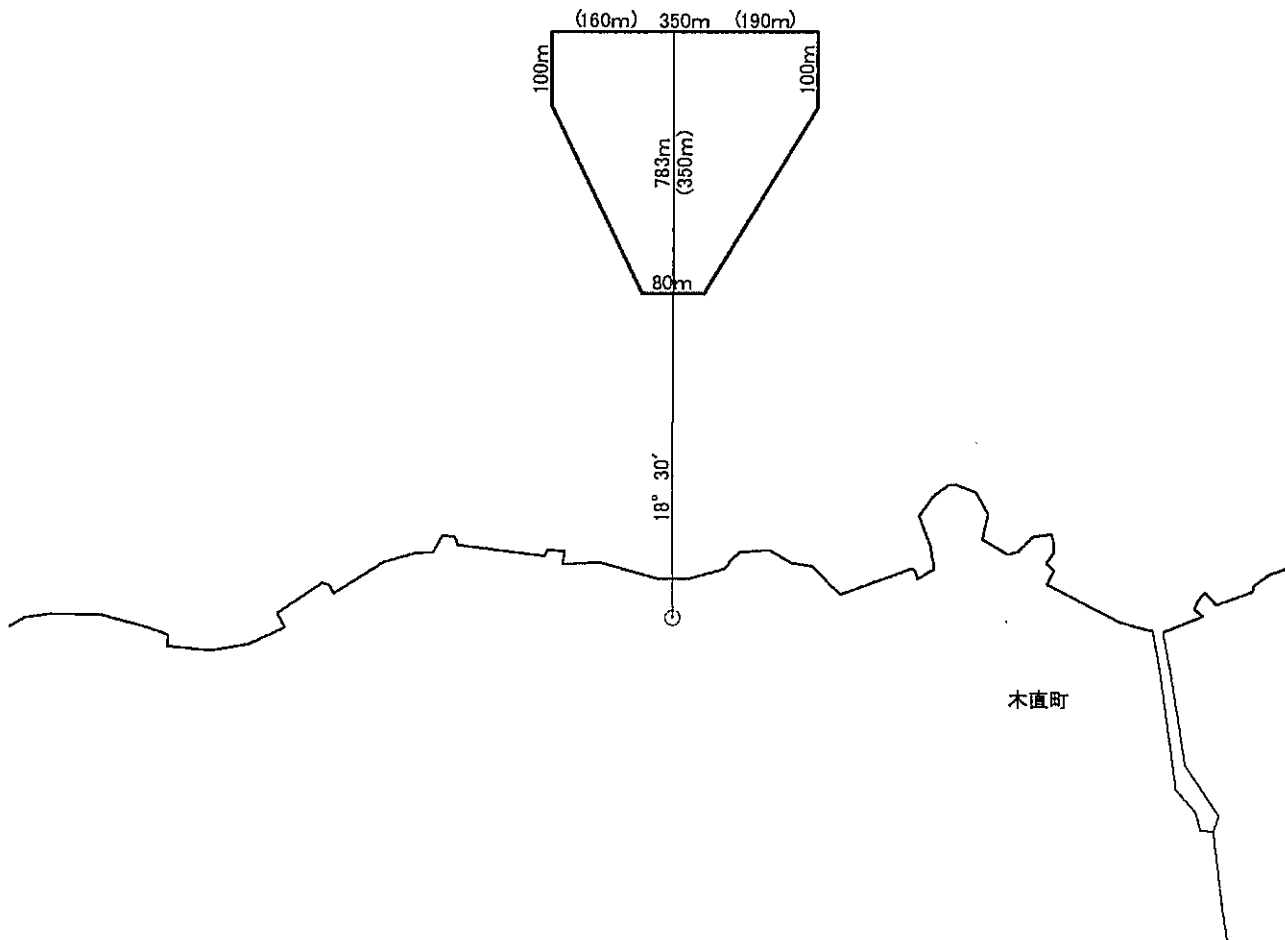
函館市地先

漁場の区域

漁場基点座標値(11系)

X = -233869.1064

Y = 66318.38



定置漁業権免許漁場図

縮尺 : 1/ 10,000

函まぐろ・いか・さけ定第12号

漁場の位置

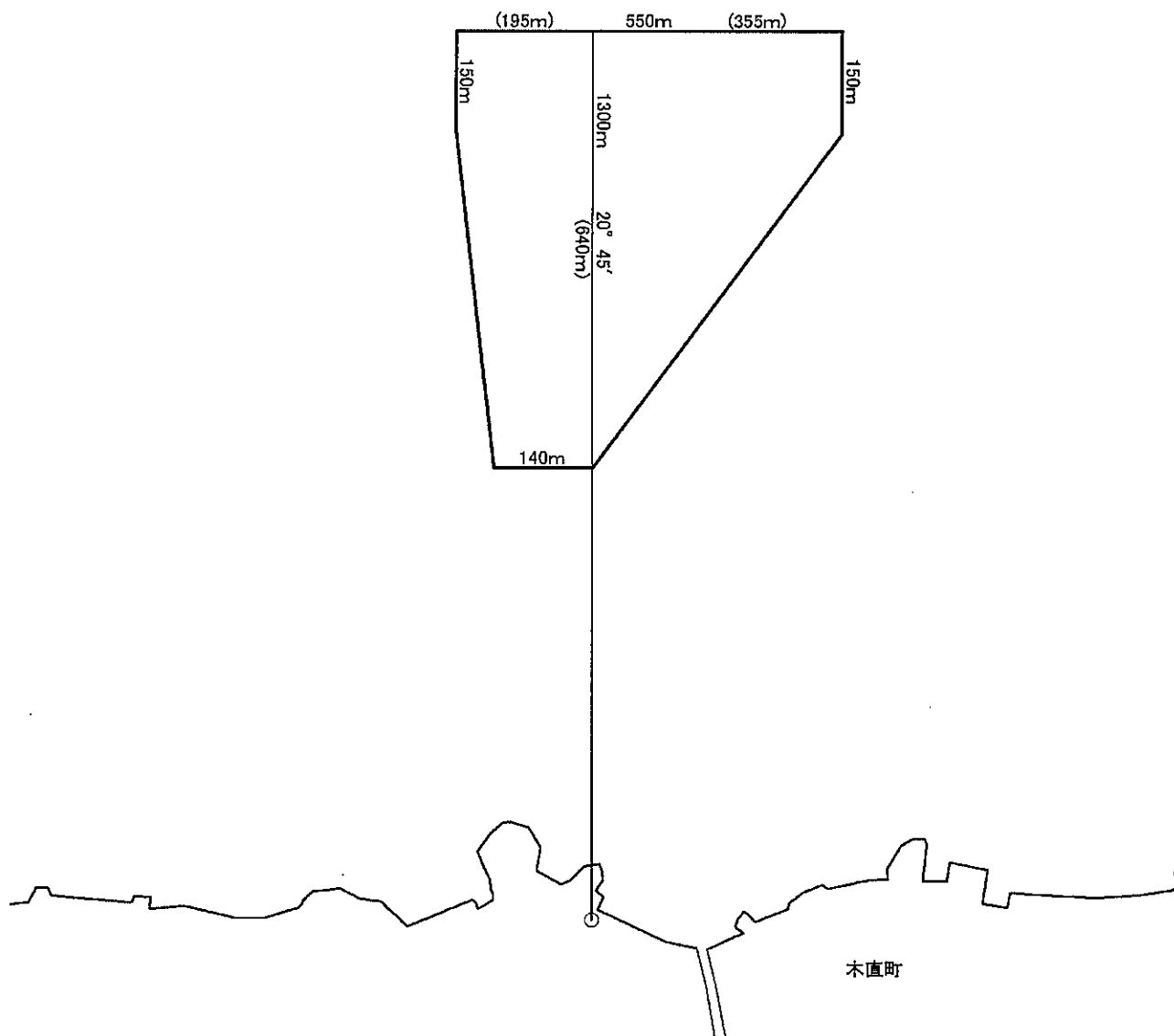
函館市地先

漁場の区域

漁場基点座標値(11系)

X = -233992.7888

Y = 66786.0568



定置漁業権免許漁場図

縮尺 : 1/ 10,000

函まぐろ・いか・さけ定第13号

漁場の位置

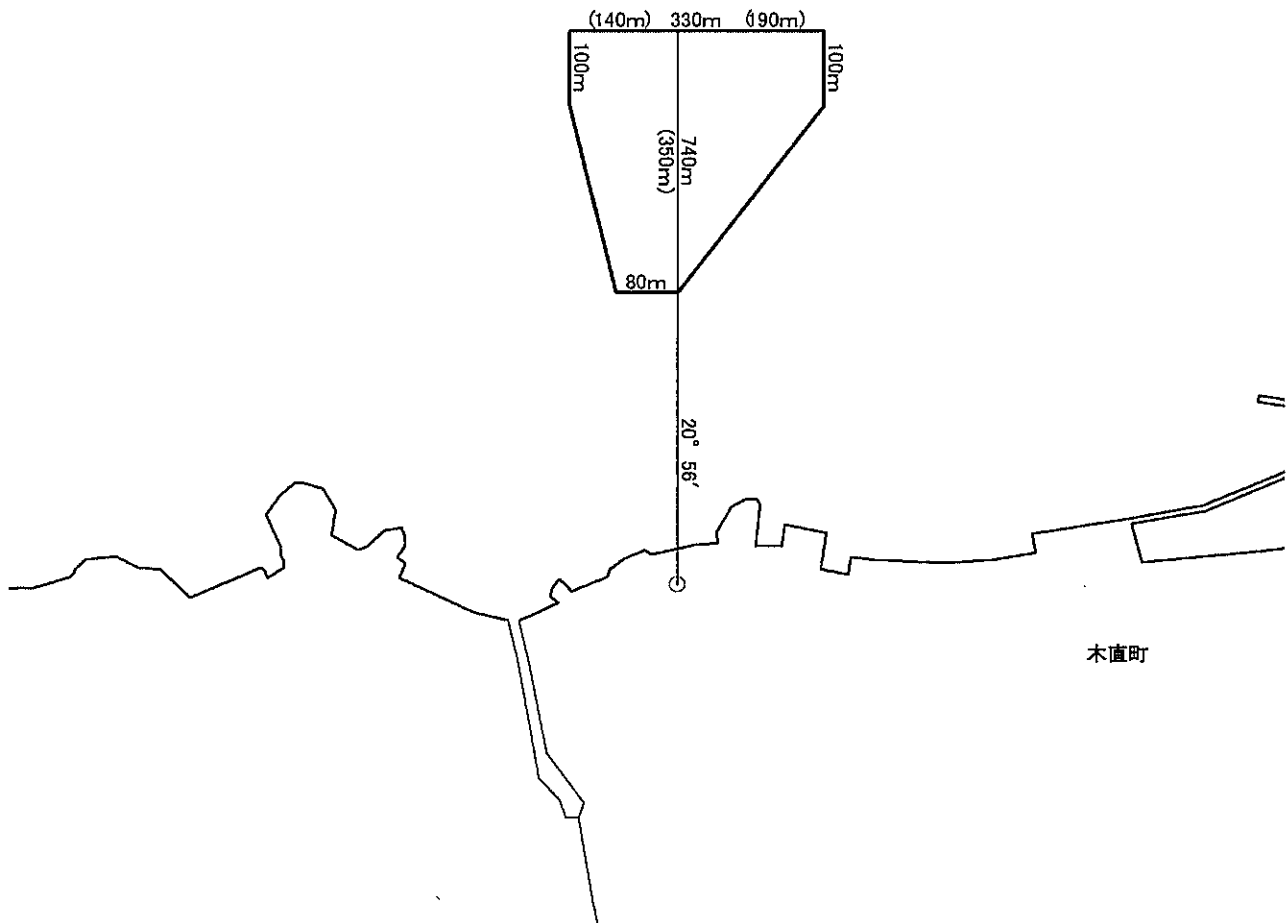
函館市地先

漁場の区域

漁場基点座標値(11系)

X = -234118.5806

Y = 67133.6343



定置漁業権免許漁場図

縮尺 : 1/ 10,000

函まぐろ・いか・さけ定第14号

漁場の位置

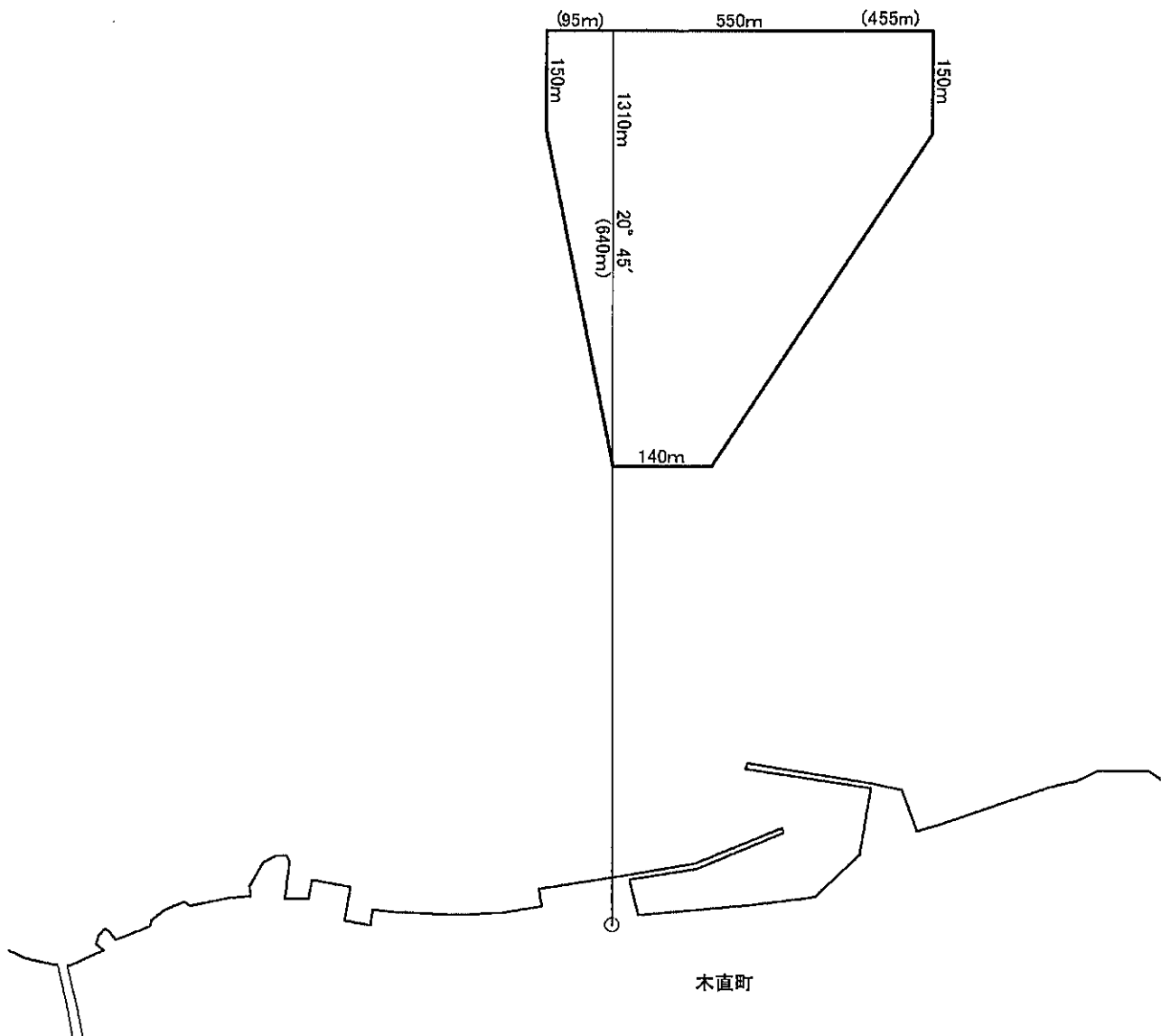
函館市地先

漁場の区域

漁場基点座標値(11系)

X = -234305.9327

Y = 67667.3967



定置漁業権免許漁場図

縮尺 : 1/ 10,000

函まぐろ・いか・さけ定第15号

漁場の位置

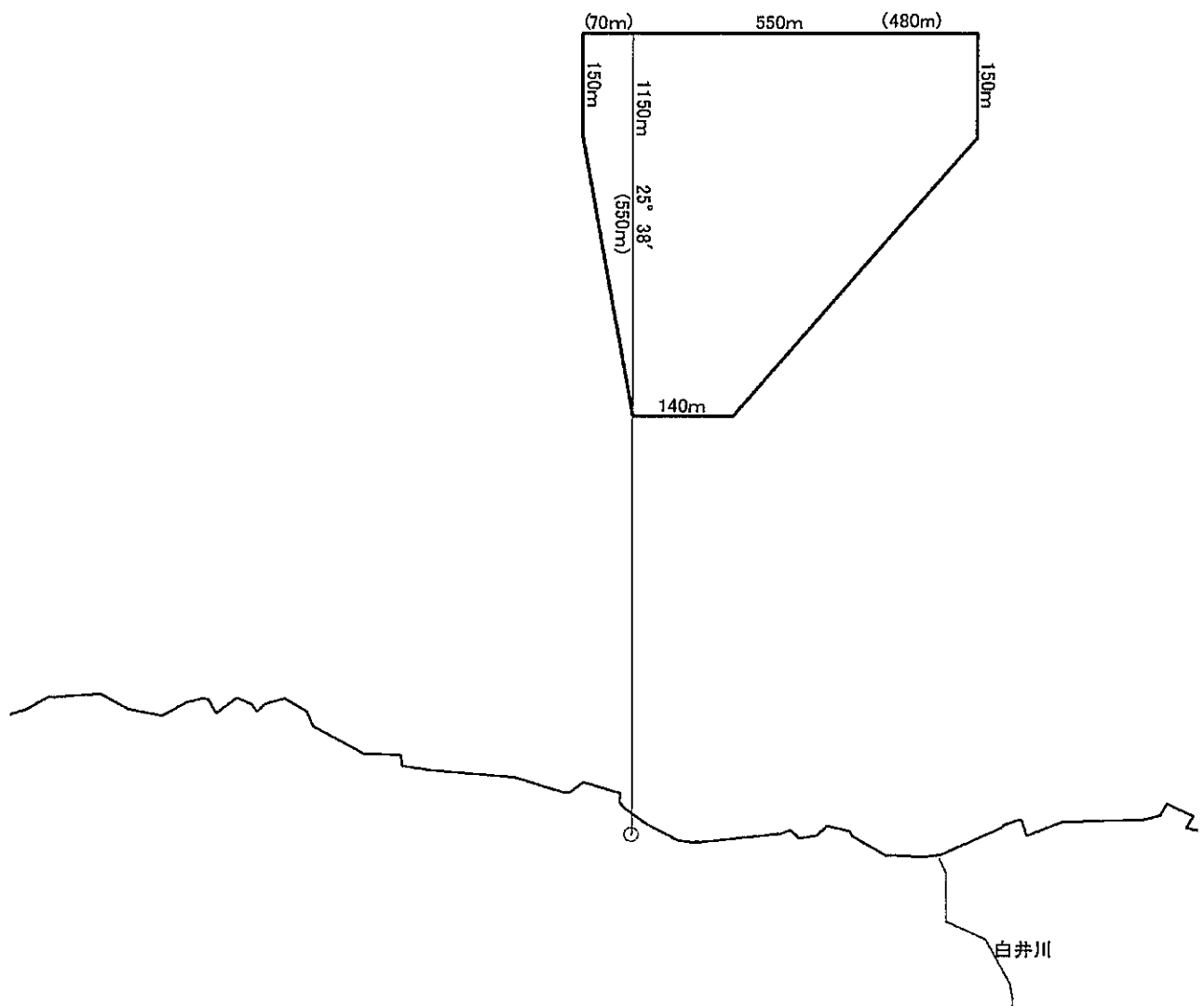
函館市地先

漁場の区域

漁場基点座標値(11系)

X = -234865.5922

Y = 69041.4121



定置漁業権免許漁場図

縮尺 : 1/ 10,000

函まぐろ・いか・さけ定第16号

漁場の位置

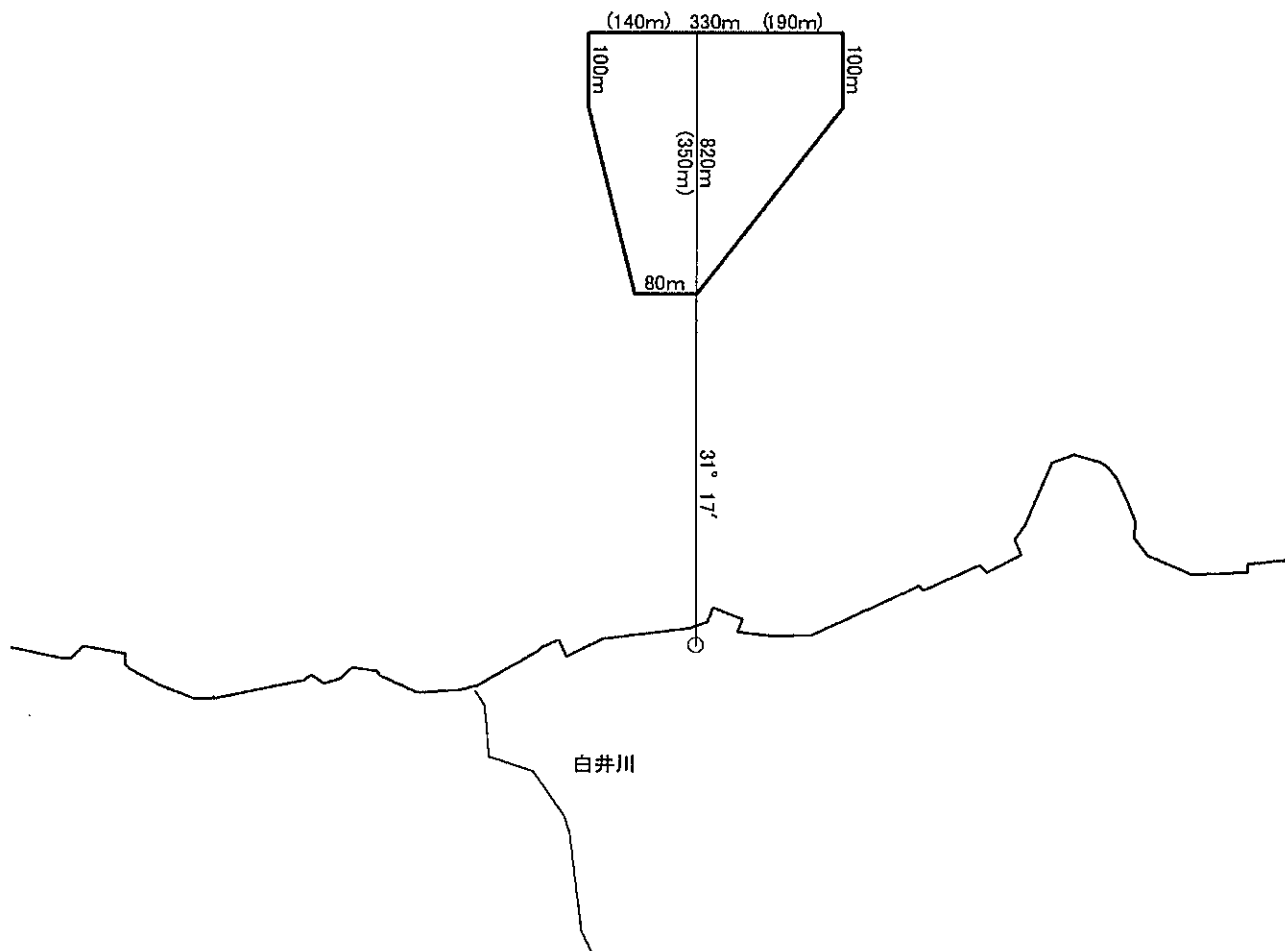
函館市地先

漁場の区域

漁場基点座標値(11系)

X = -235178.5578

Y = 69689.4245



定置漁業権免許漁場図

縮尺 : 1/ 10,000

函まぐろ・いか・さけ定第17号

漁場の位置

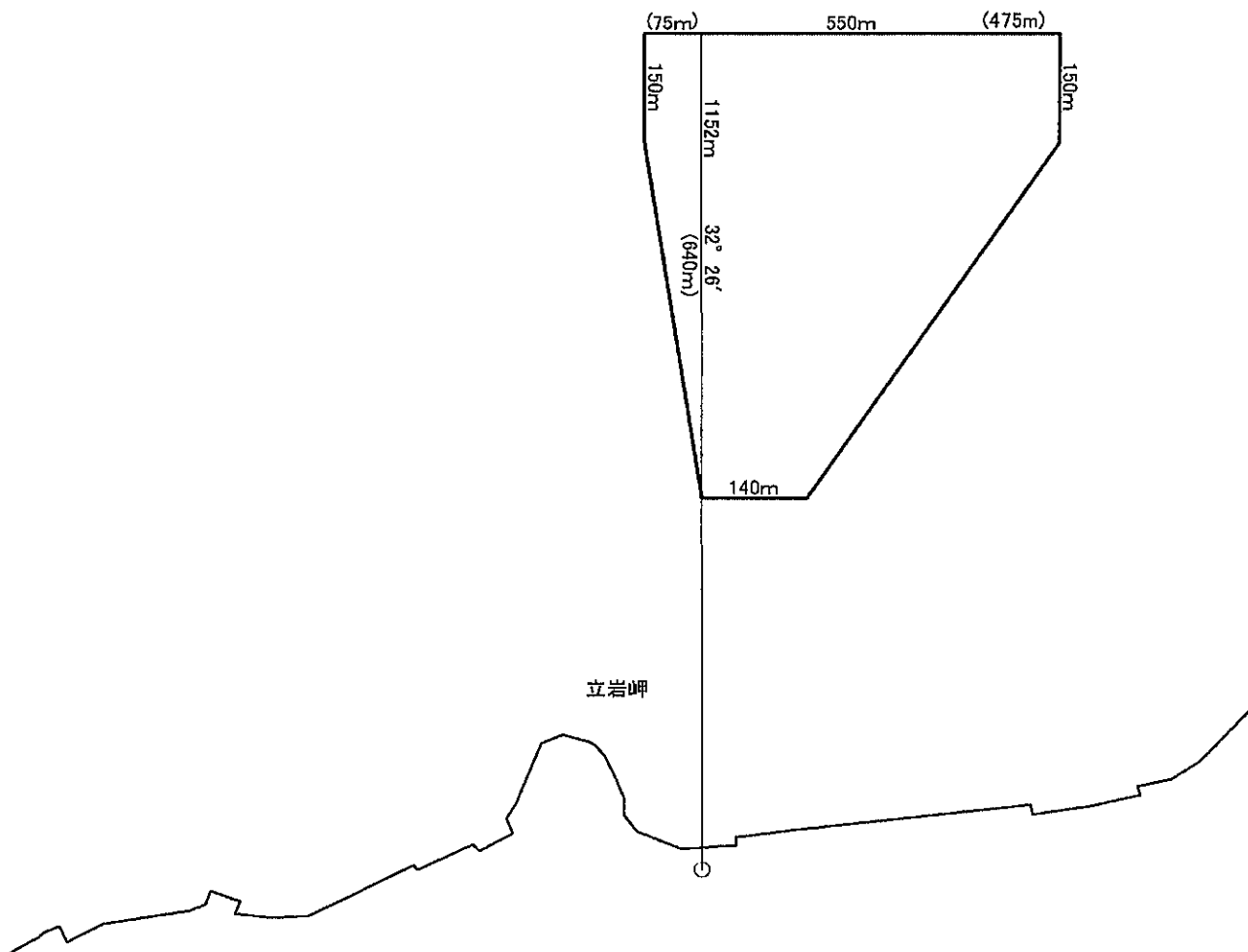
函館市地先

漁場の区域

漁場基点座標値(11系)

X = -235471.0222

Y = 70296.796



定置漁業権免許漁場図

縮尺 : 1/ 10,000

函まぐろ・いか・さけ定第18号

漁場の位置

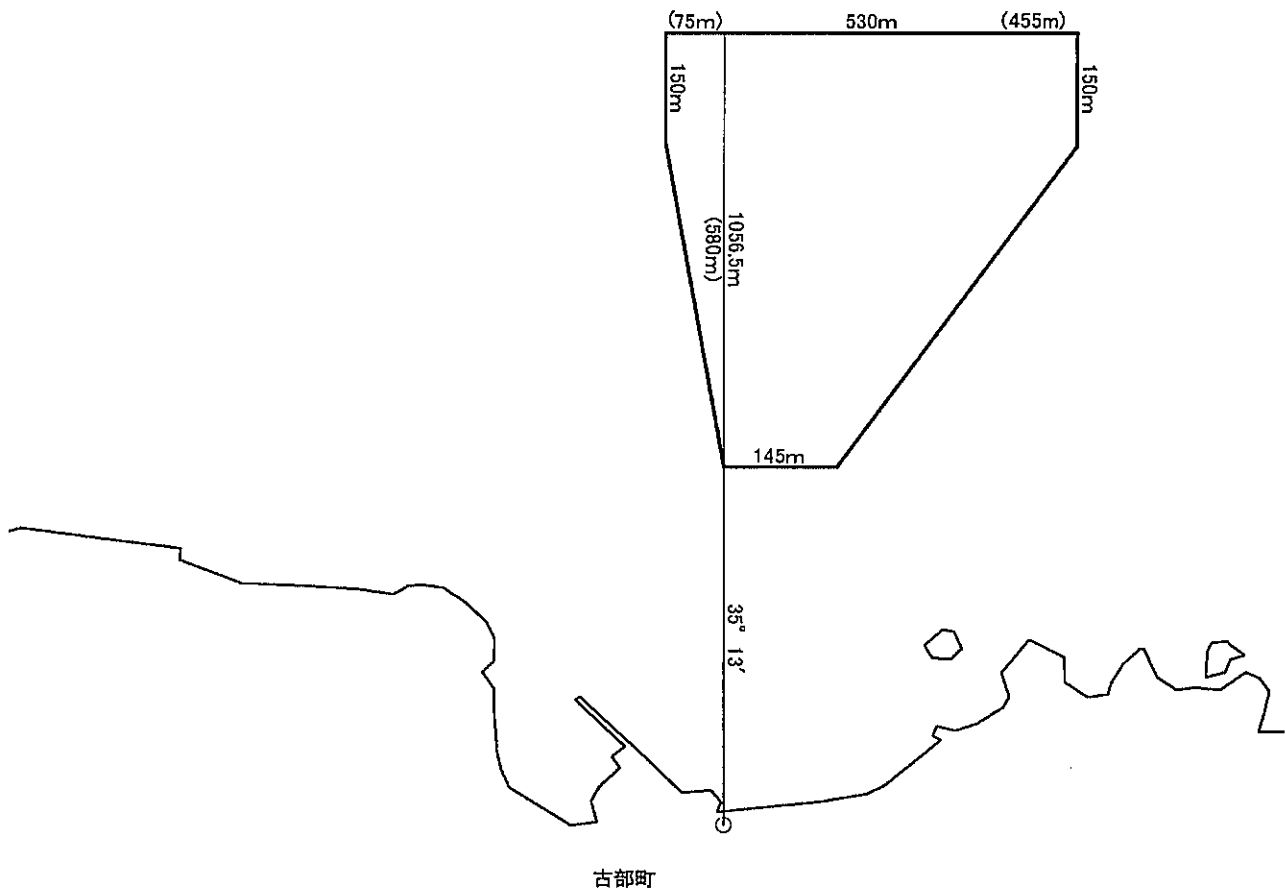
函館市地先

漁場の区域

漁場基点座標値(11系)

X = -236801.4715

Y = 72063.0499



定置漁業権免許漁場図

縮尺 : 1/ 10,000

函まぐろ・いか・さけ定第19号

漁場の位置

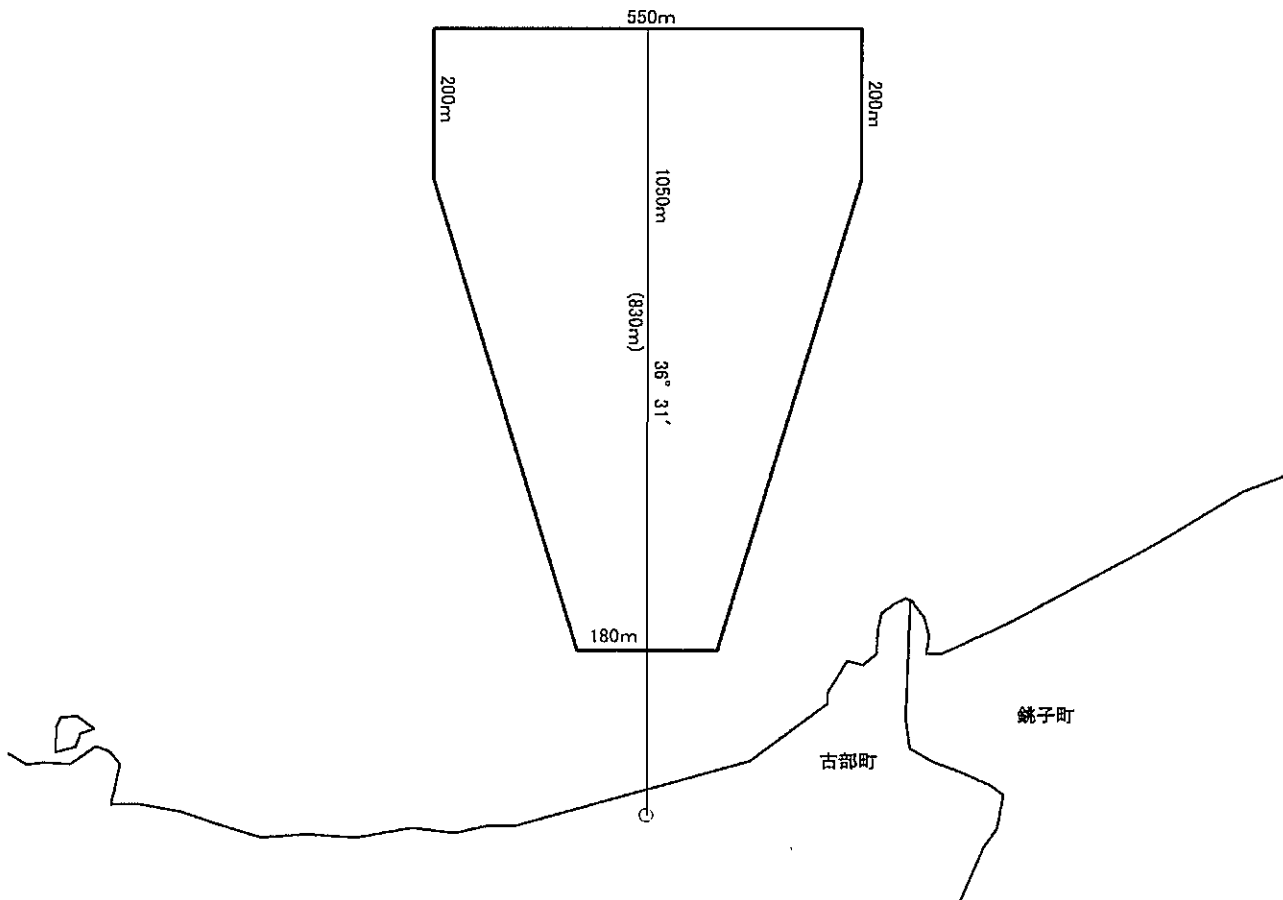
函館市地先

漁場の区域

漁場基点座標値(11系)

X = -237514.8118

Y = 73242.171



定置漁業権免許漁場図

縮尺 : 1/ 15,000

函まぐろ・いか・ぶり・さけ定第1号

漁場の位置

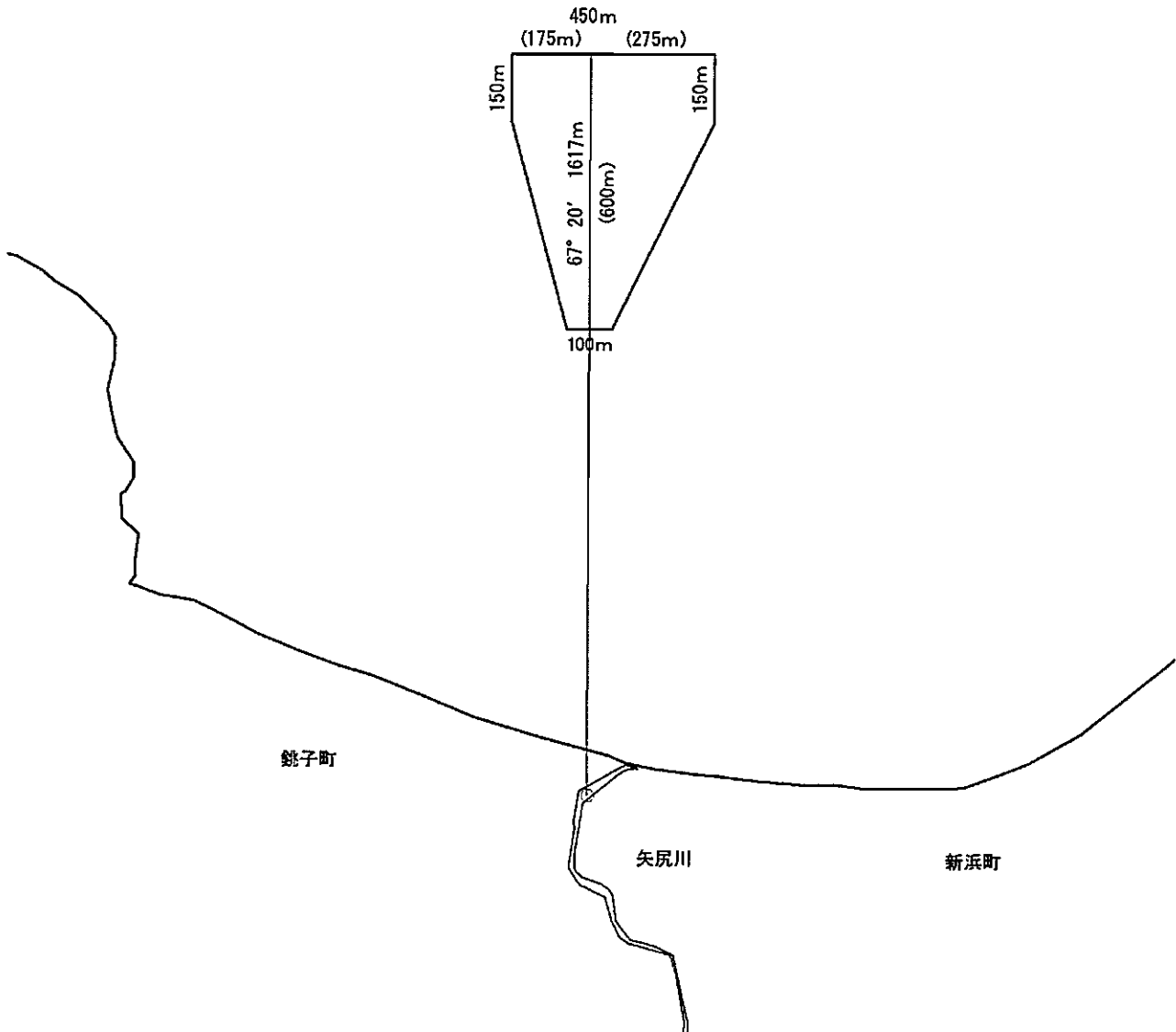
函館市地先

漁場の区域

漁場基点座標値(11系)

X = -239792.4497

Y = 74166.4875



定置漁業権免許漁場図

縮尺 : 1/ 15,000

函まぐろ・いか・ぶり・さけ定第2号

漁場の位置

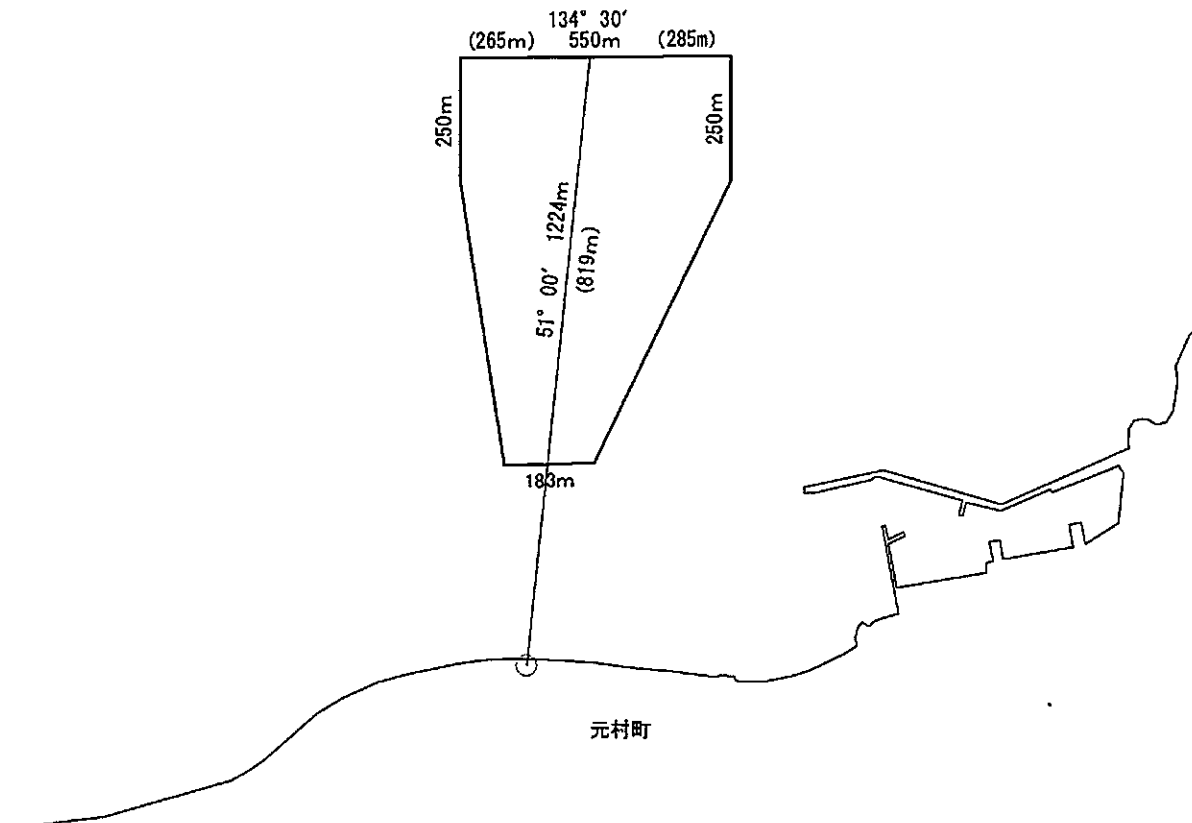
函館市地先

漁場の区域

漁場基点座標値(11系)

X = -241141.688

Y = 75538.8386



定置漁業権免許漁場図

縮尺 : 1/ 10,000

函いか・ぶり・さけ定第1号

漁場の位置

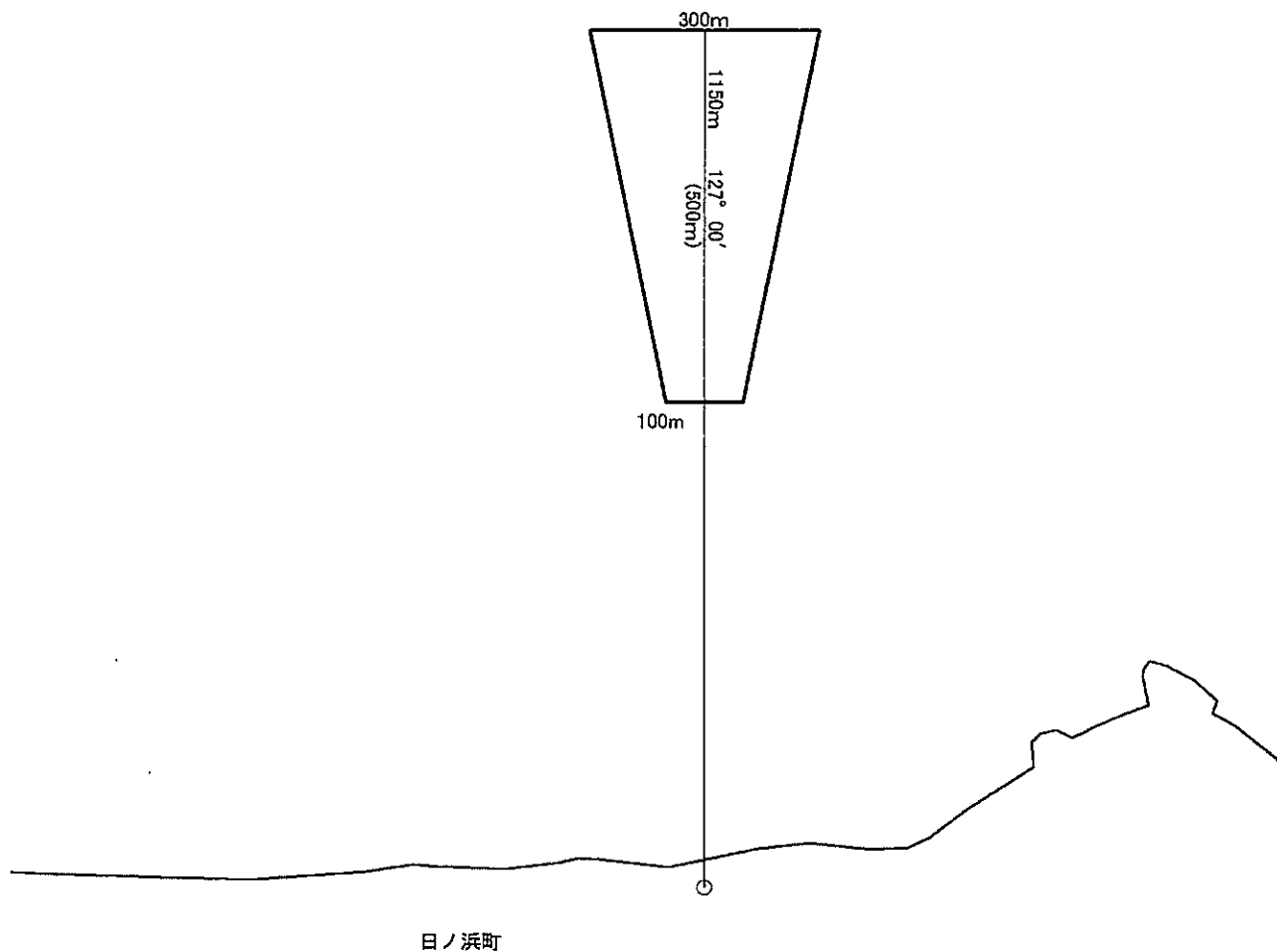
函館市地先

漁場の区域

漁場基点座標値(11系)

X = -246918.2602

Y = 70411.6215



定置漁業権免許漁場図

縮尺 : 1/ 10,000

函いか・ぶり・さけ定第2号

漁場の位置

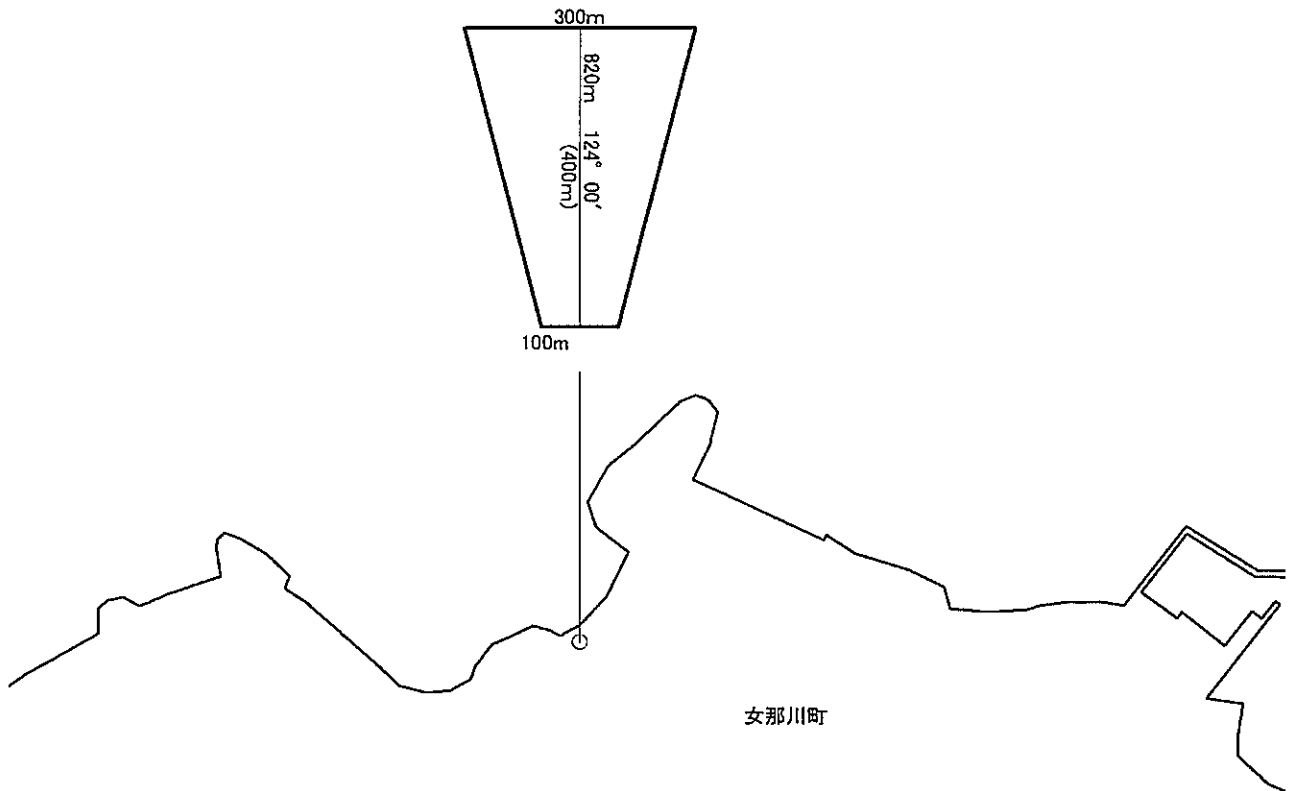
函館市地先

漁場の区域

漁場基点座標値(11系)

X = -247867.4579

Y = 69924.3324



定置漁業権免許漁場図

縮尺 : 1/ 10,000

函いか・ぶり・さけ定第3号

漁場の位置

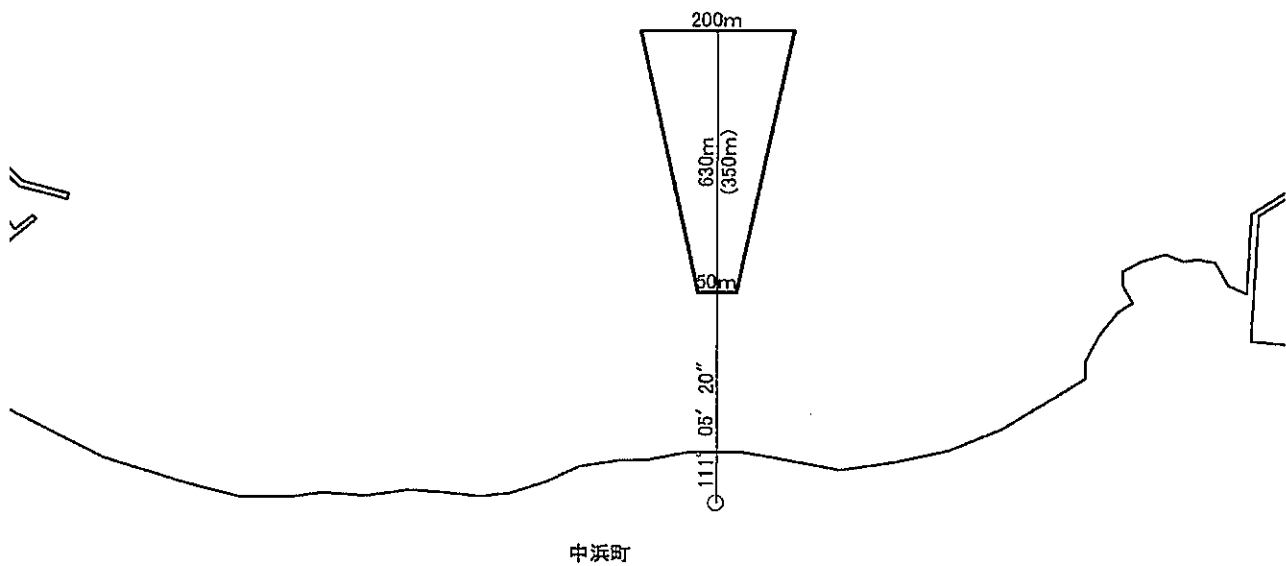
函館市地先

漁場の区域

漁場基点座標値(11系)

X = -249339.3678

Y = 68790.5274



定置漁業権免許漁場図

縮尺 : 1/ 10,000

函いか・ぶり・さけ定第4号

漁場の位置

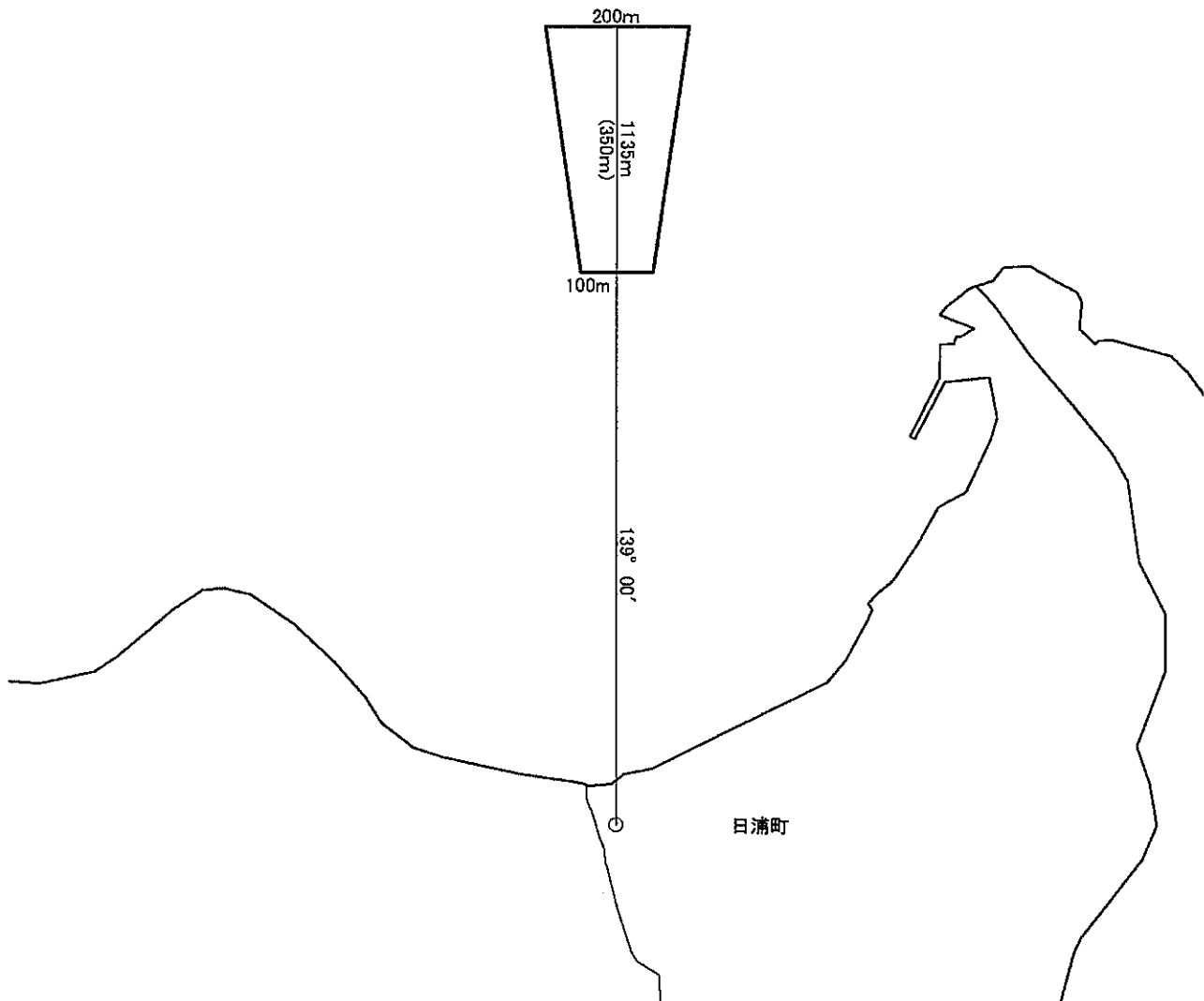
函館市地先

漁場の区域

漁場基点座標値(11系)

X = -251307.894

Y = 66705.5495



定置漁業権免許漁場図

縮尺 : 1/ 10,000

函いか・さけ定第1号

漁場の位置

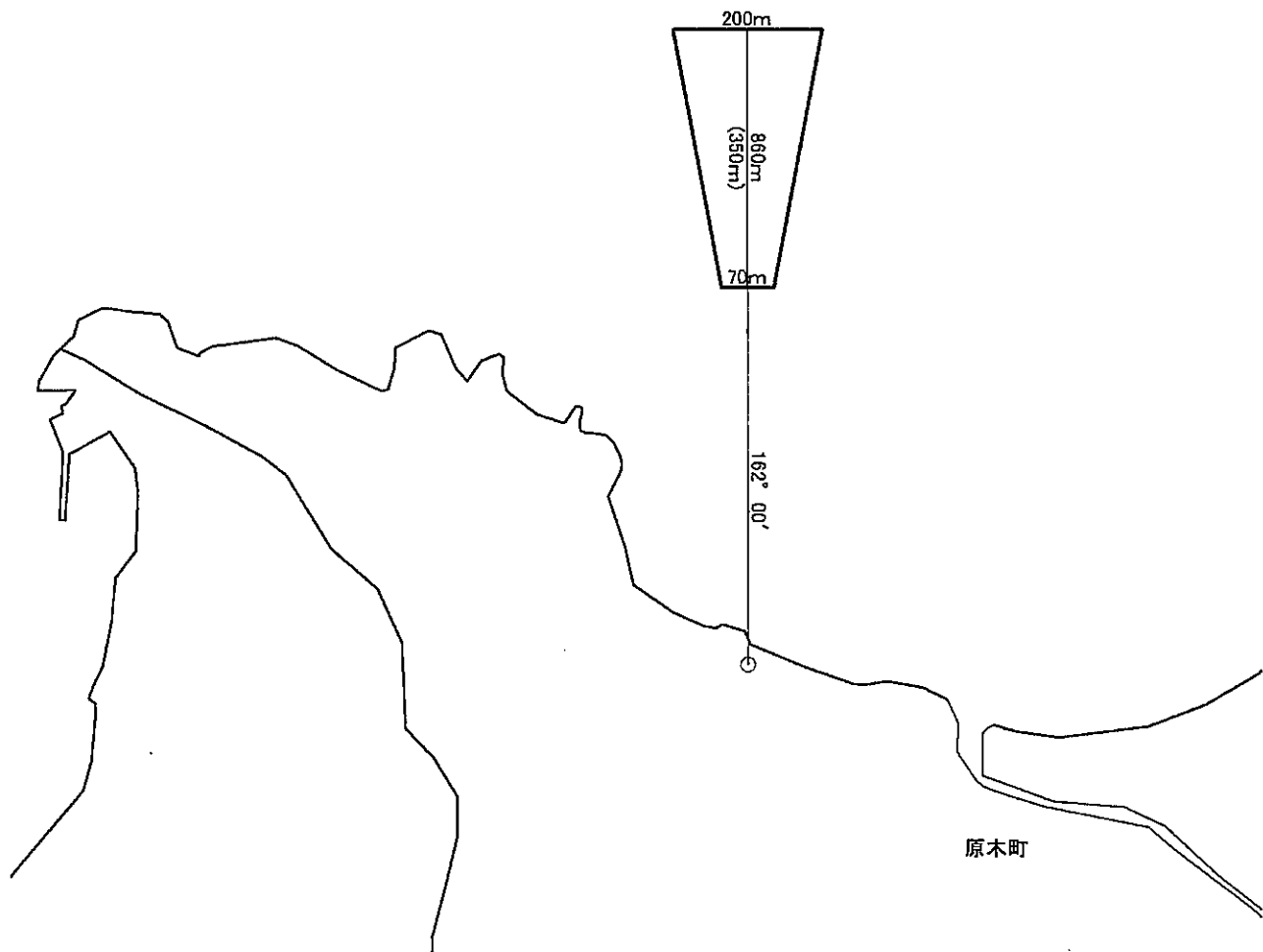
函館市地先

漁場の区域

漁場基点座標値(11系)

X = -252090.6539

Y = 65823.6653



定置漁業権免許漁場図

縮尺 : 1/ 10,000

函いか・さけ定第2号

漁場の位置

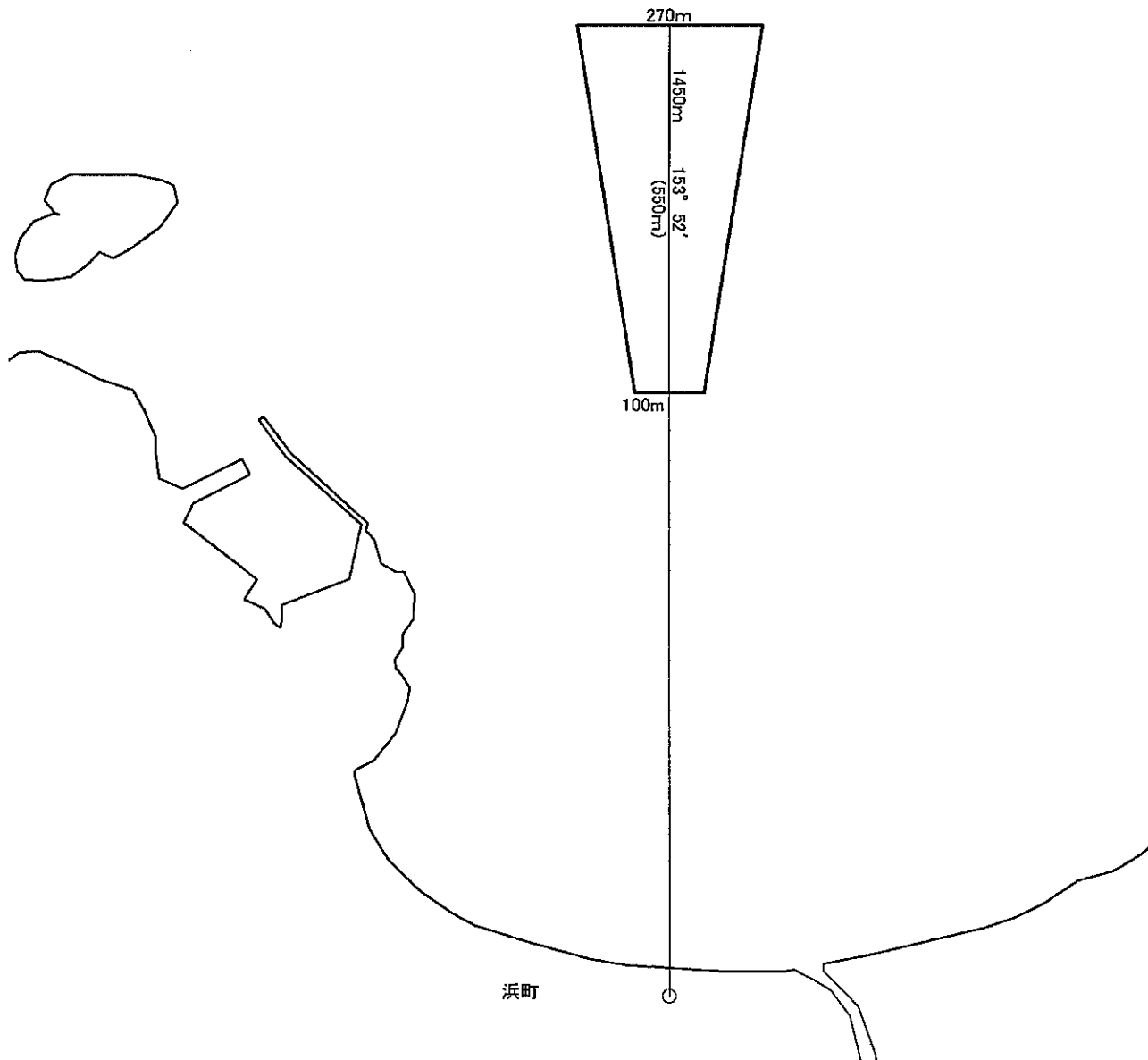
函館市地先

漁場の区域

漁場基点座標値(11系)

X = -252705.1684

Y = 63655.518



定置漁業権免許漁場図

縮尺 : 1/ 10,000

函さけ定第1号

漁場の位置

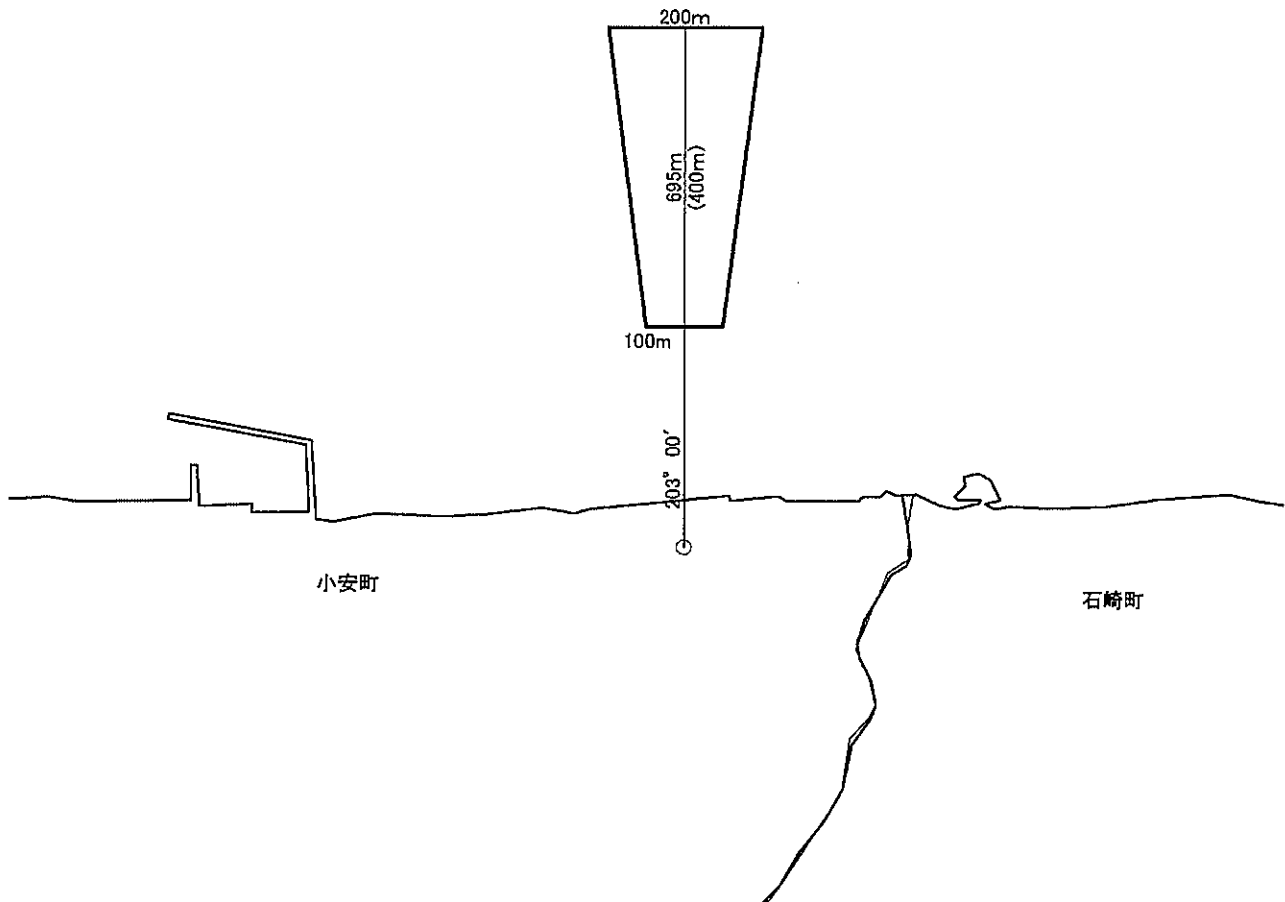
函館市地先

漁場の区域

漁場基点座標値(11系)

X = -250019.6748

Y = 54217.5879



定置漁業権免許漁場図

縮尺 : 1/ 10,000

函さけ定第2号

漁場の位置

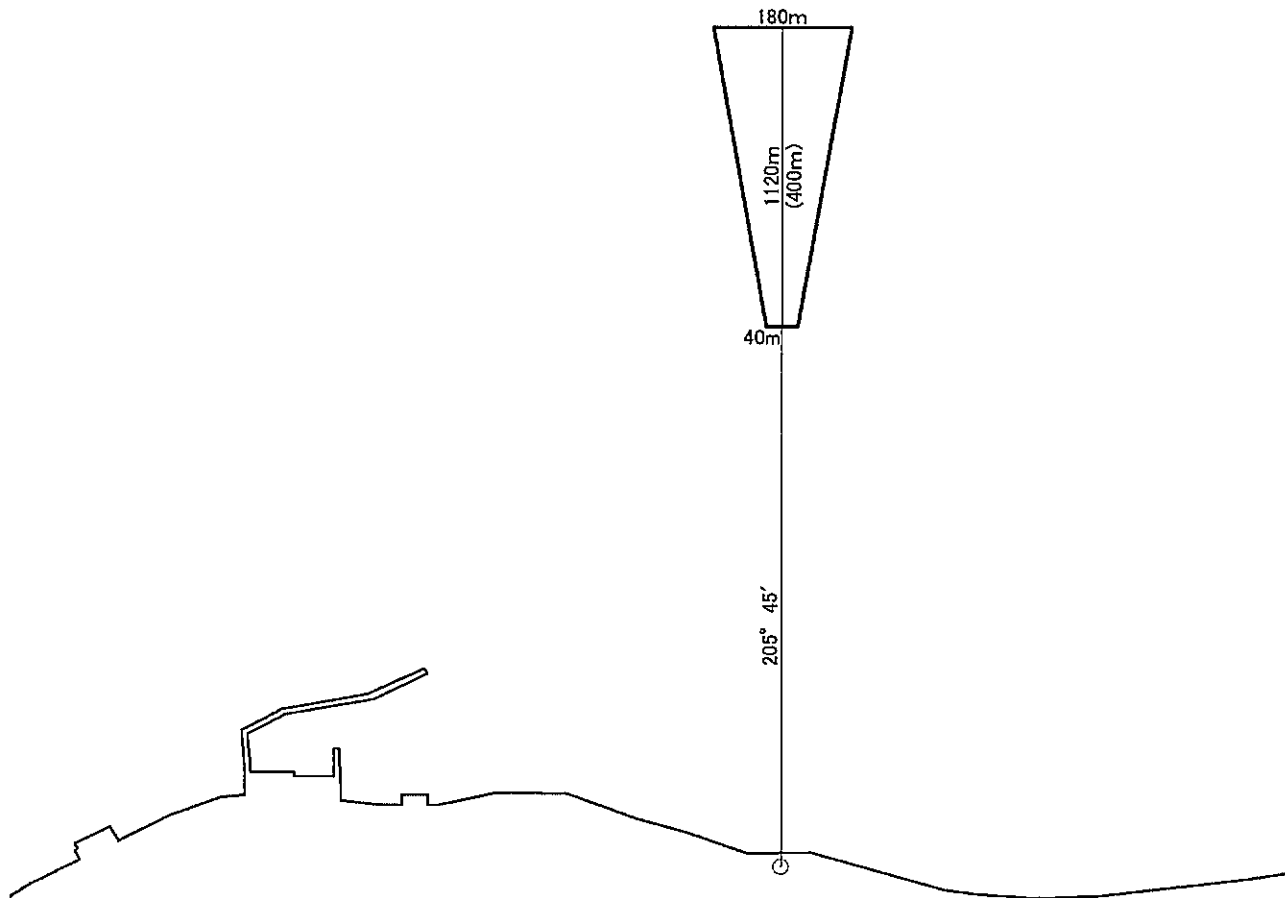
函館市地先

漁場の区域

漁場基点座標値(11系)

X = -249038.3732

Y = 51391.1496



古川町

定置漁業権免許漁場図

縮尺 : 1/ 10,000

函さけ定第3号

漁場の位置

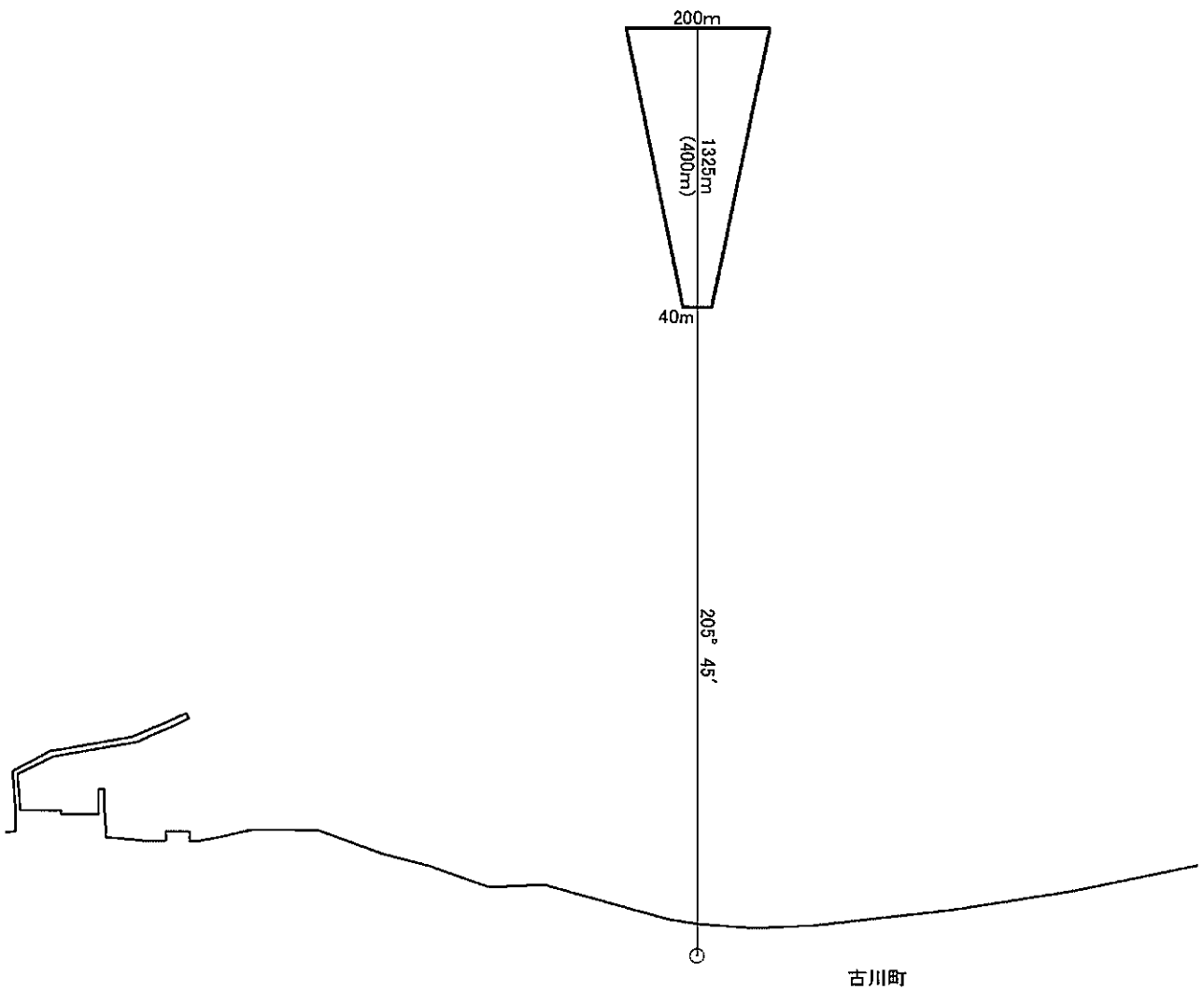
函館市地先

漁場の区域

漁場基点座標値(11系)

X = -248856.8267

Y = 51201.1719



定置漁業権免許漁場図

縮尺 : 1/ 10,000

函さけ定第4号

漁場の位置

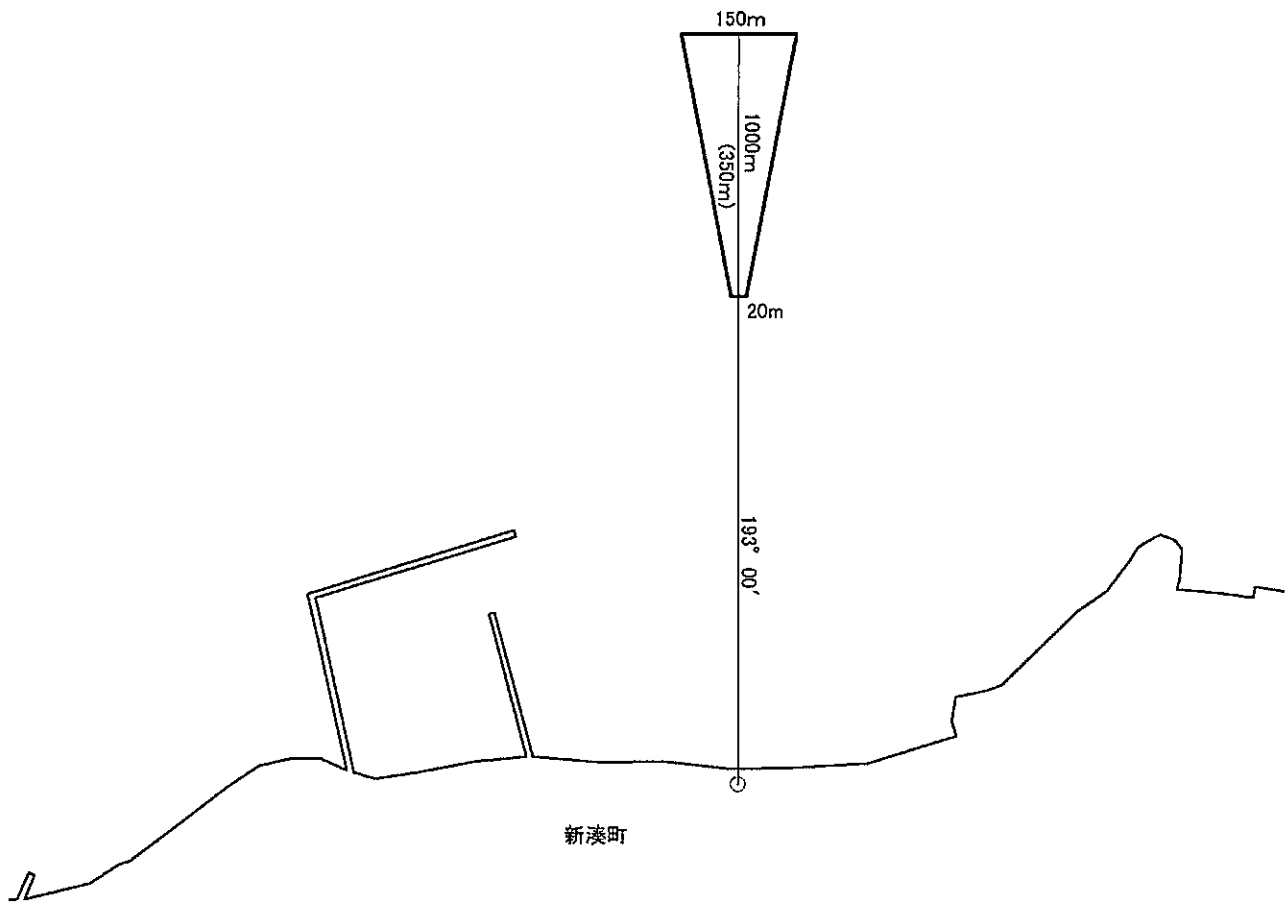
函館市地先

漁場の区域

漁場基点座標値(11系)

X = -248565.5462

Y = 49335.6323



定置漁業権免許漁場図

縮尺 : 1/ 10,000

函さけ定第5号

漁場の位置

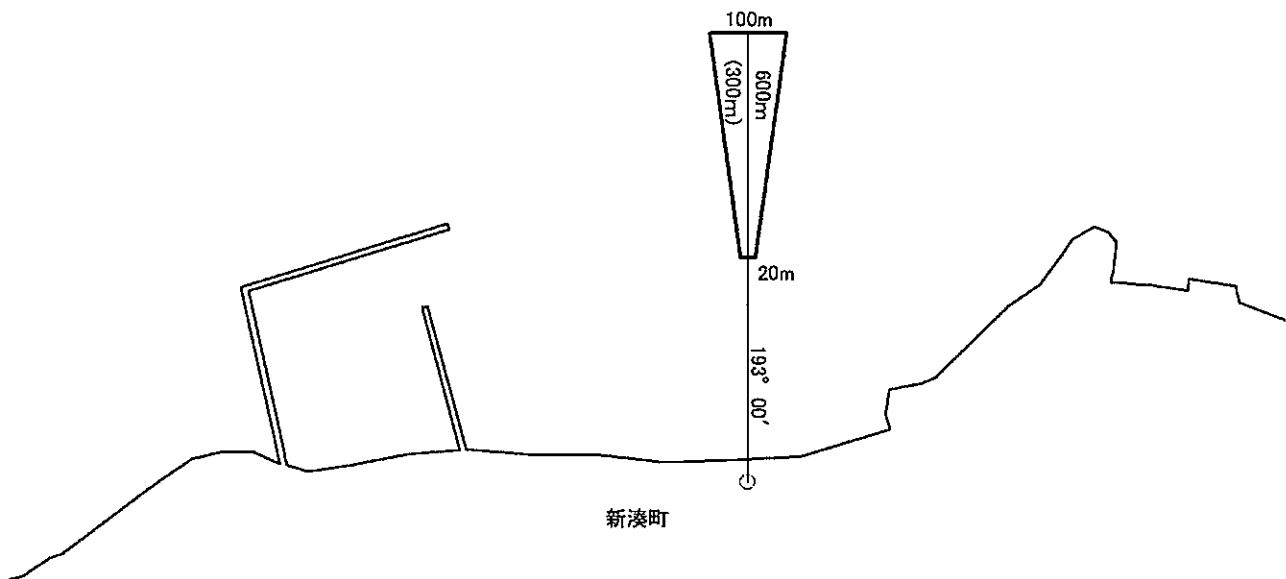
函館市地先

漁場の区域

漁場基点座標値(11系)

X = -248536.544

Y = 49240.6375



定置漁業権免許漁場図

縮尺 : 1/ 10,000

函さけ定第6号

漁場の位置

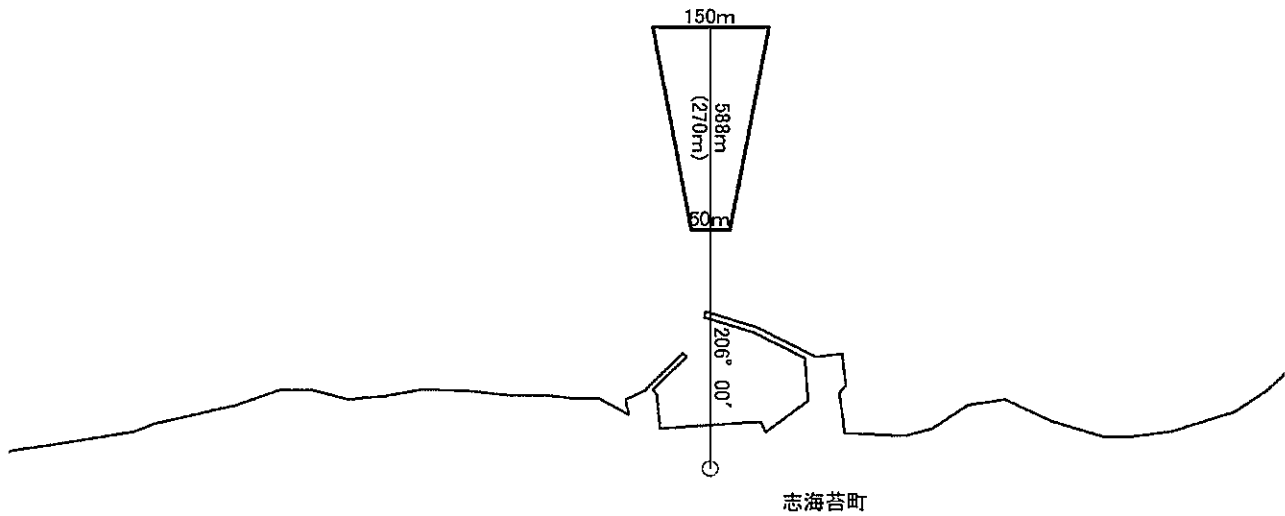
函館市地先

漁場の区域

漁場基点座標値(11系)

X = -248159.5766

Y = 47625.3613



定置漁業権免許漁場図

縮尺 : 1/ 10,000

函さけ定第7号

漁場の位置

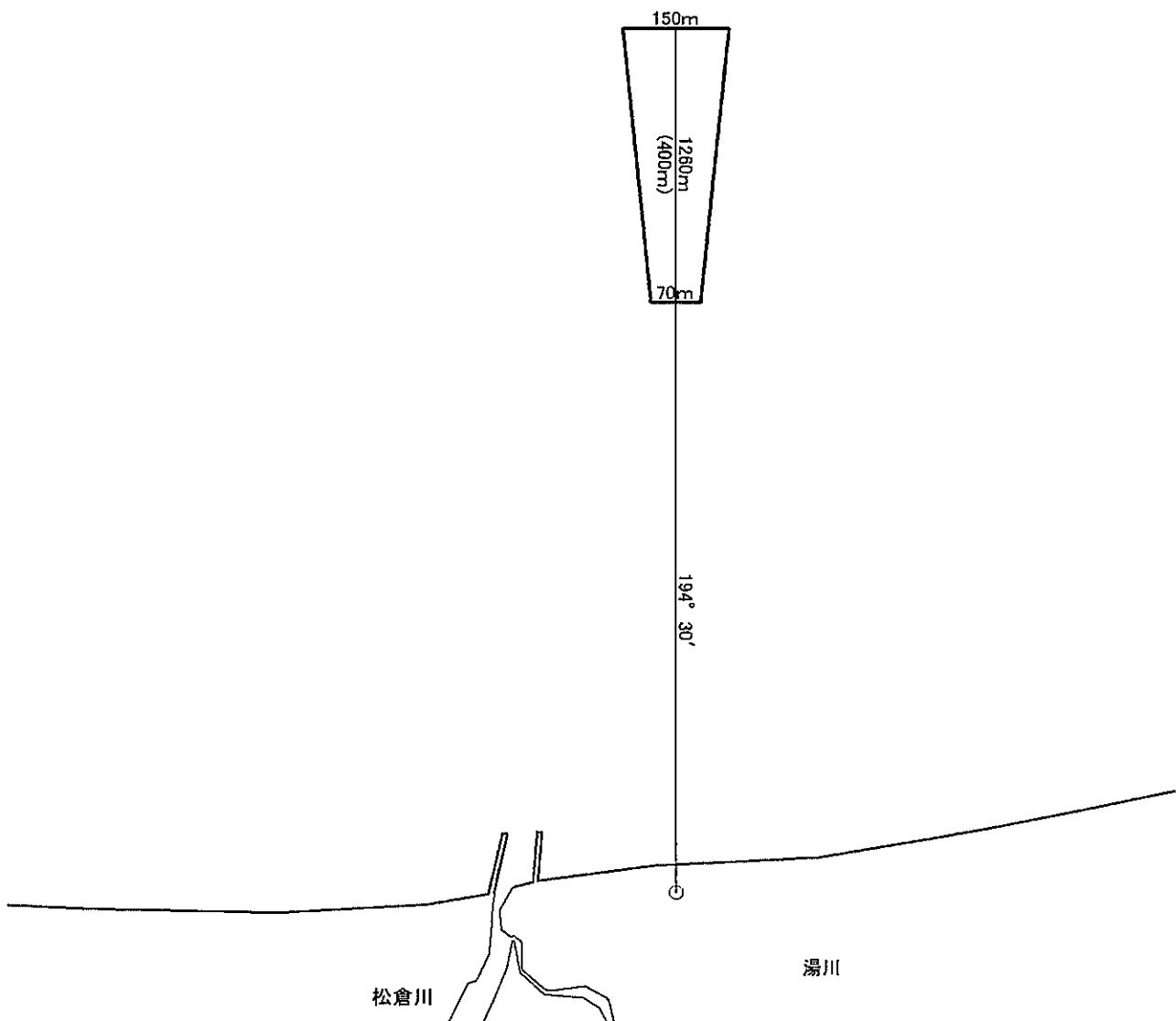
函館市地先

漁場の区域

漁場基点座標値(11系)

X = -247093.6153

Y = 44448.7517



定置漁業権免許漁場図

縮尺 : 1/ 15,000

函さけ定第8号

漁場の位置

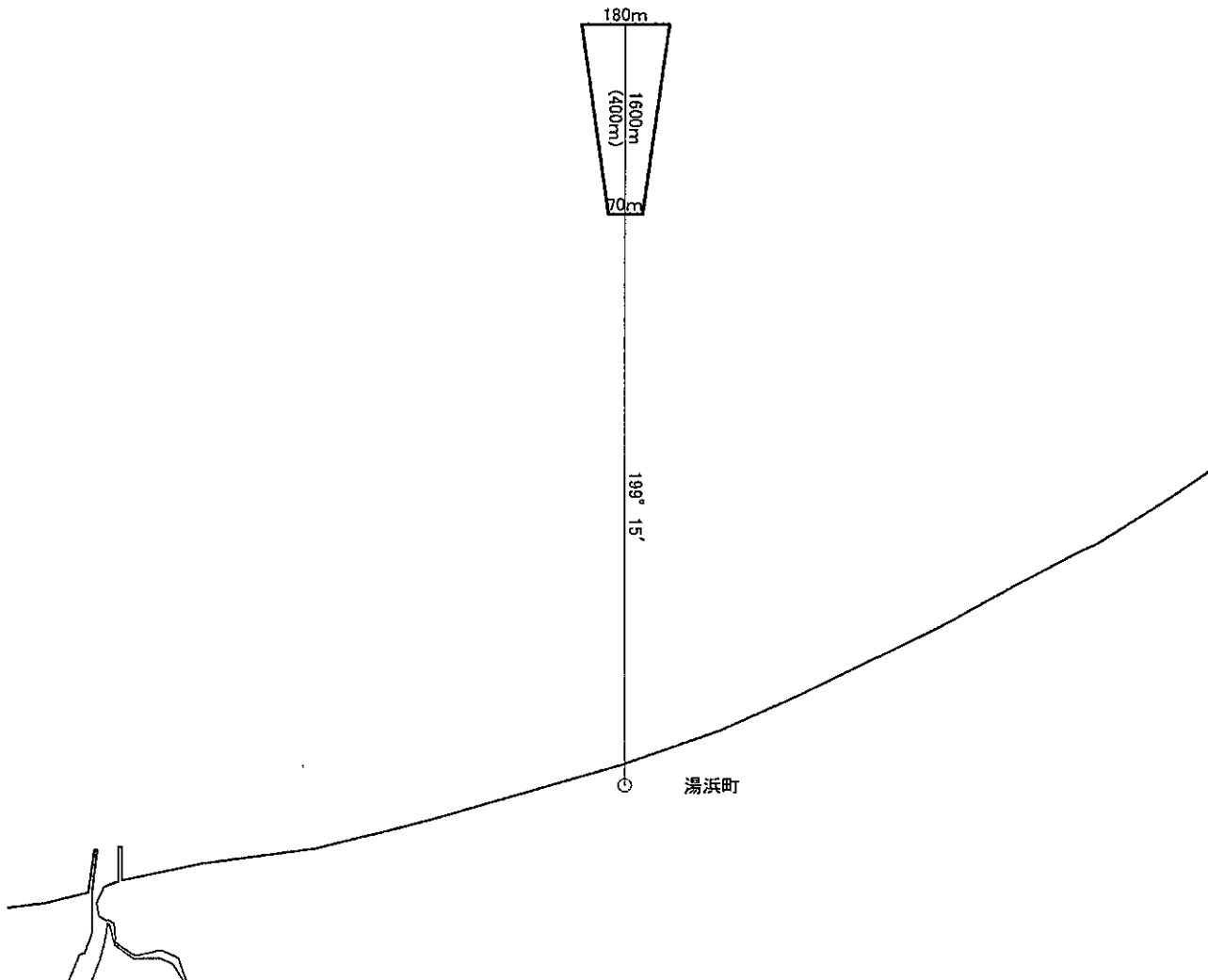
函館市地先

漁場の区域

漁場基点座標値(11系)

X = -247009.6328

Y = 43596.7214



定置漁業権免許漁場図

縮尺 : 1/ 10,000

函さけ定第9号

漁場の位置

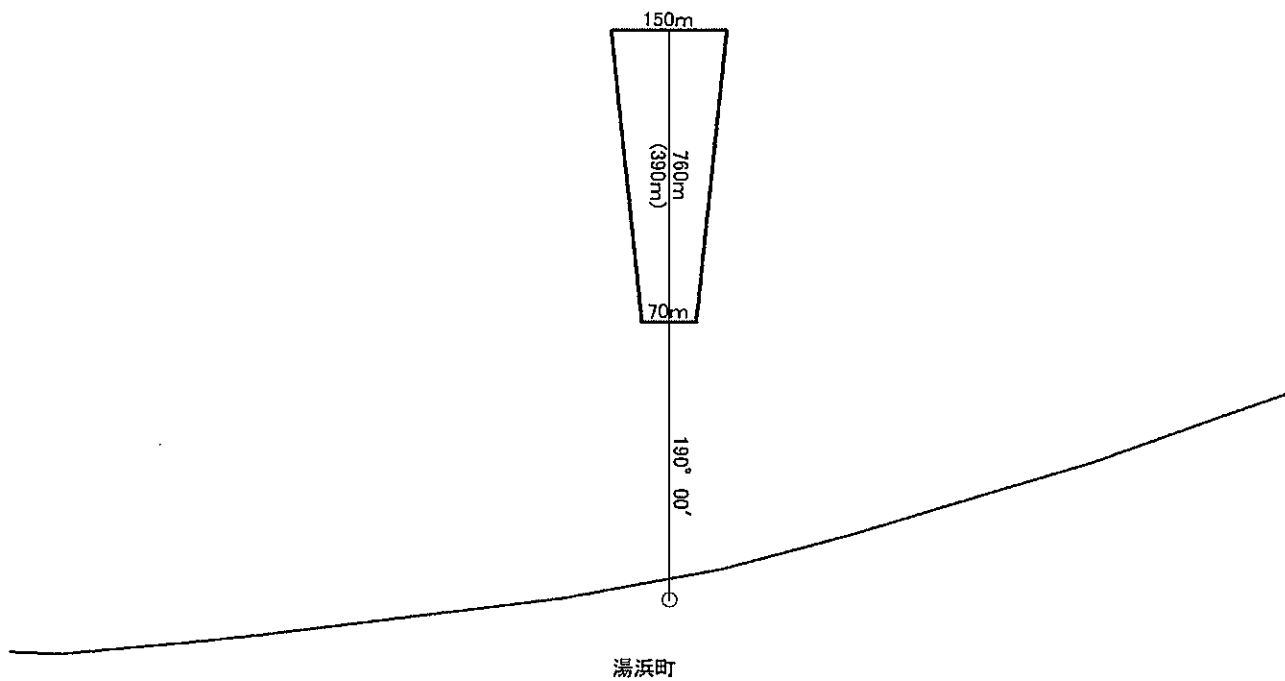
函館市地先

漁場の区域

漁場基点座標値(11系)

X = -247025.6357

Y = 43451.7151



定置漁業権免許漁場図

縮尺 : 1/ 10,000

函さけ定第10号

漁場の位置

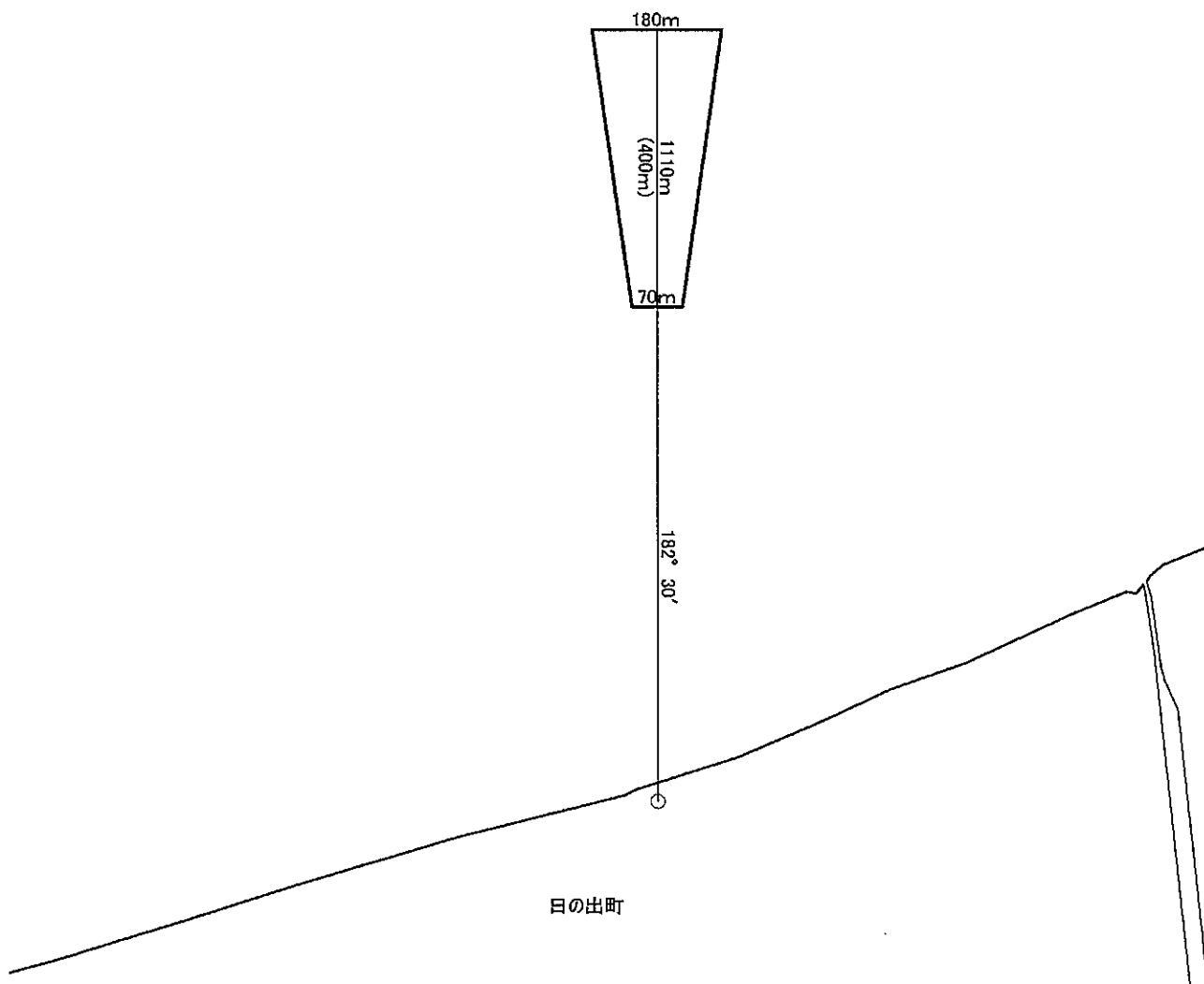
函館市地先

漁場の区域

漁場基点座標値(11系)

X = -247403.6737

Y = 41497.6162



定置漁業権免許漁場図

縮尺 : 1/ 15,000

函さけ定第11号

漁場の位置

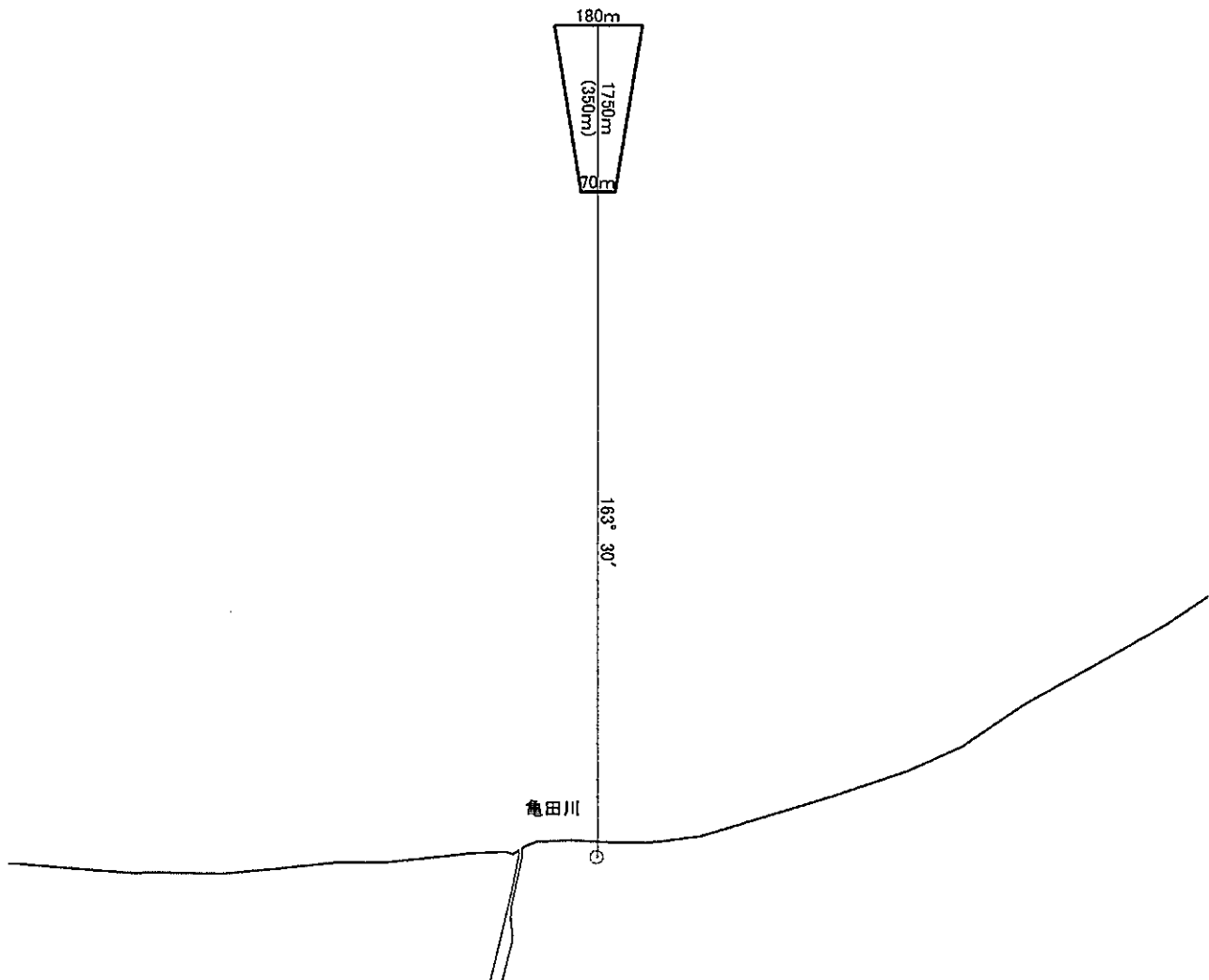
函館市地先

漁場の区域

漁場基点座標値(11系)

X = -247713.6742

Y = 40652.6065



定置漁業権免許漁場図

縮尺 : 1/ 10,000

函さけ定第12号

漁場の位置

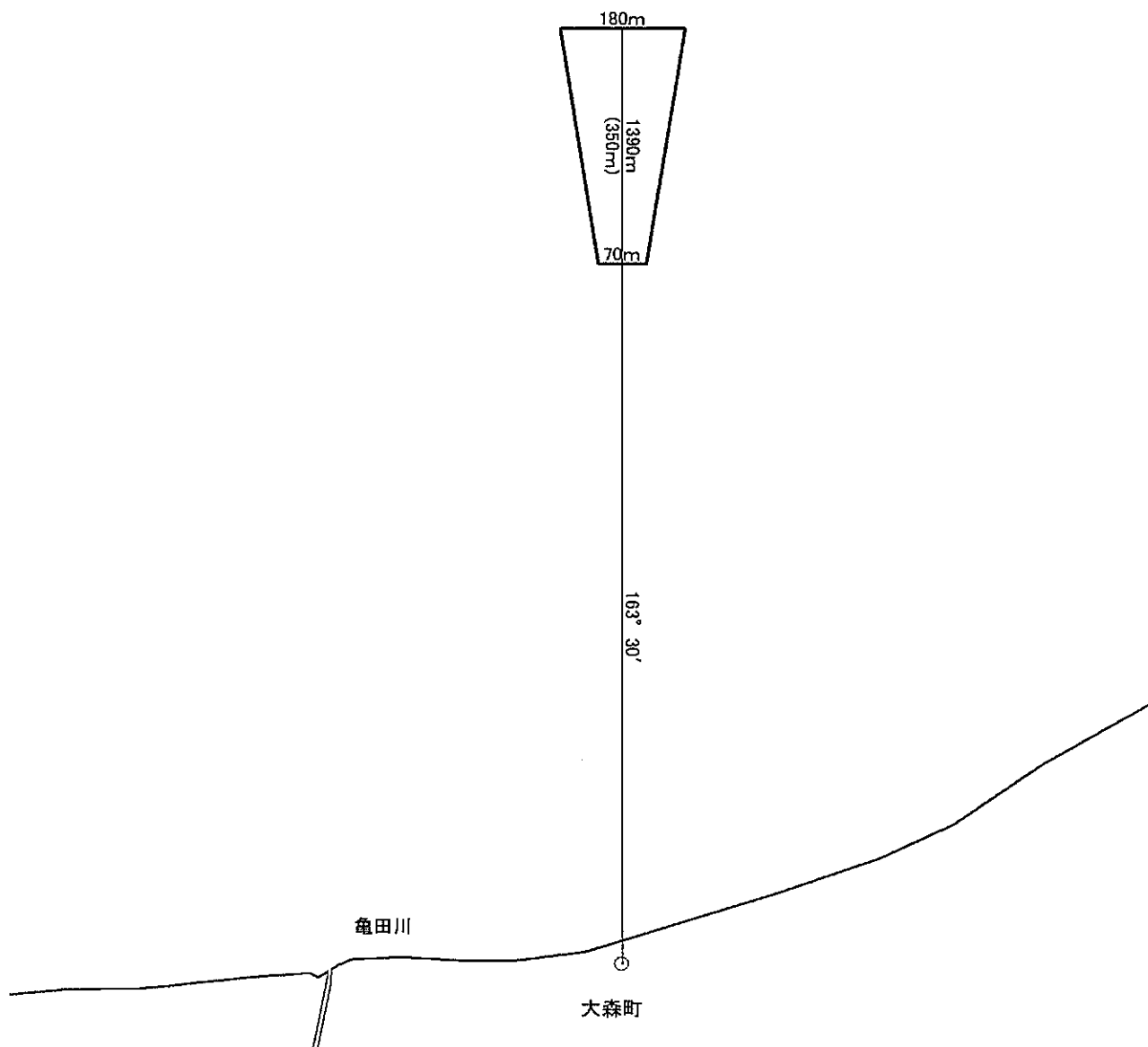
函館市地先

漁場の区域

漁場基点座標値(11系)

X = -247814.6734

Y = 40405.6056



定置漁業権免許漁場図

縮尺 : 1/ 10,000

函さけ定第13号

漁場の位置

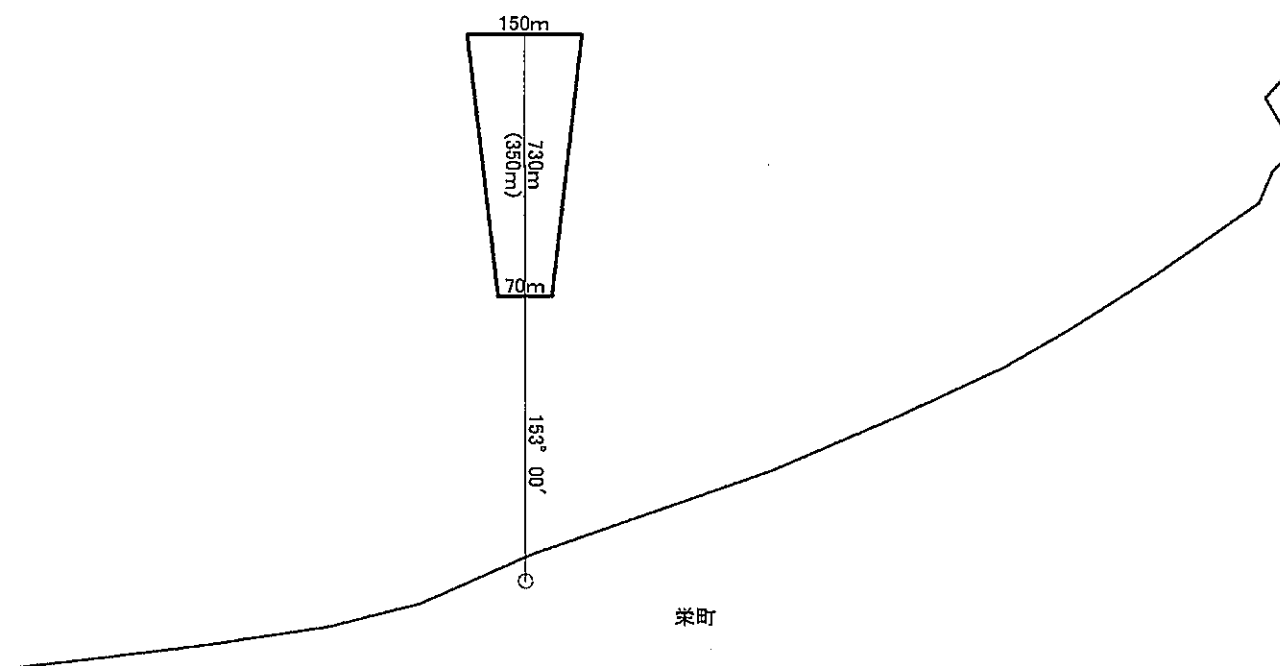
函館市地先

漁場の区域

漁場基点座標値(11系)

X = -248237.6685

Y = 39894.6074



定置漁業権免許漁場図

縮尺 : 1/ 10,000

北斗さけ・いわし定第1号

漁場の位置

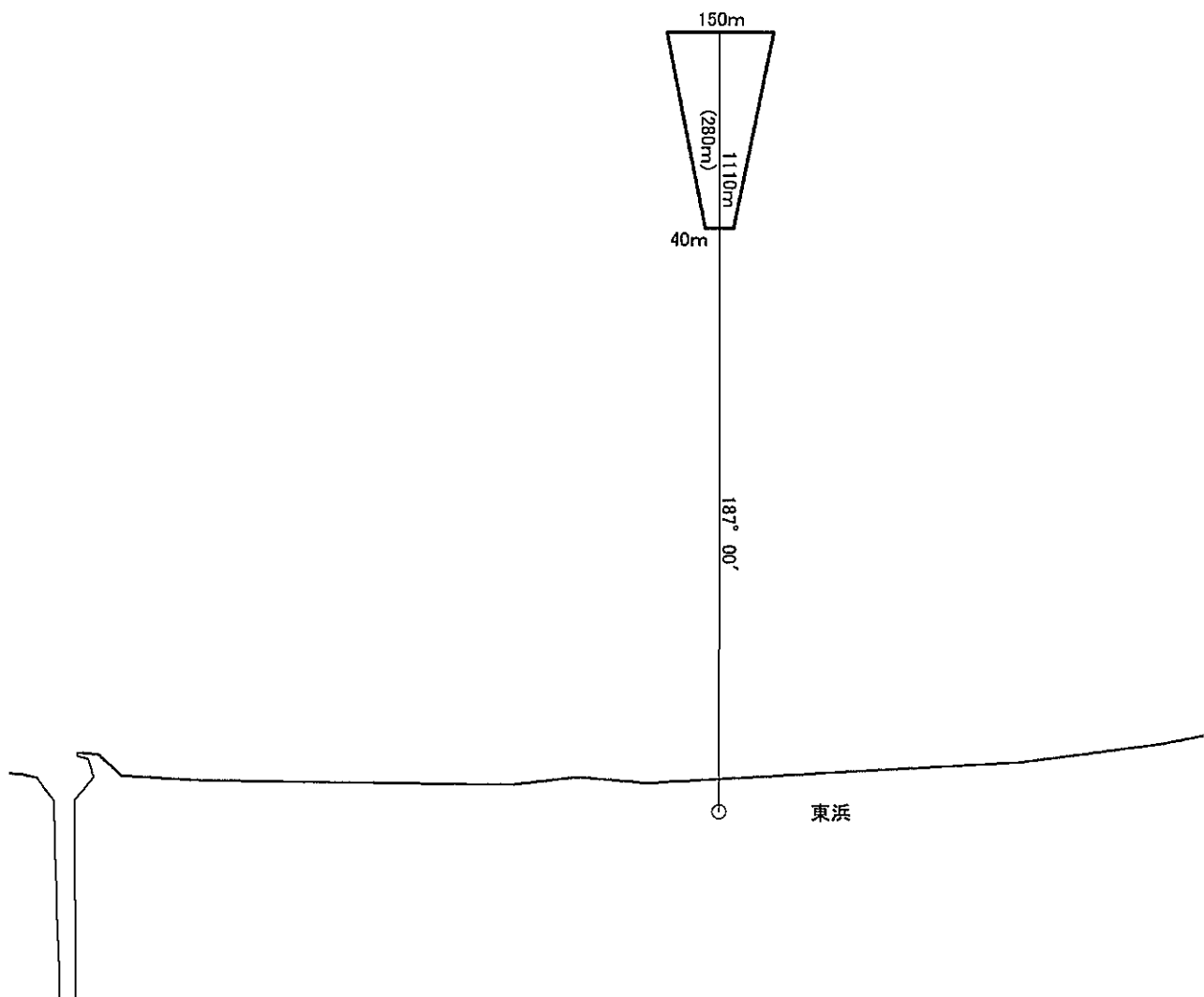
北斗市地先

漁場の区域

漁場基点座標値(11系)

X = -241788.6907

Y = 35011.63



定置漁業権免許漁場図

縮尺 : 1/ 10,000

北斗さけ・いわし定第2号

漁場の位置


北斗市地先

漁場の区域

漁場基点座標値(11系)

X = -241757.6889

Y = 34822.6321



定置漁業権免許漁場図

縮尺 : 1/ 10,000

北斗さけ・いわし定第3号

漁場の位置

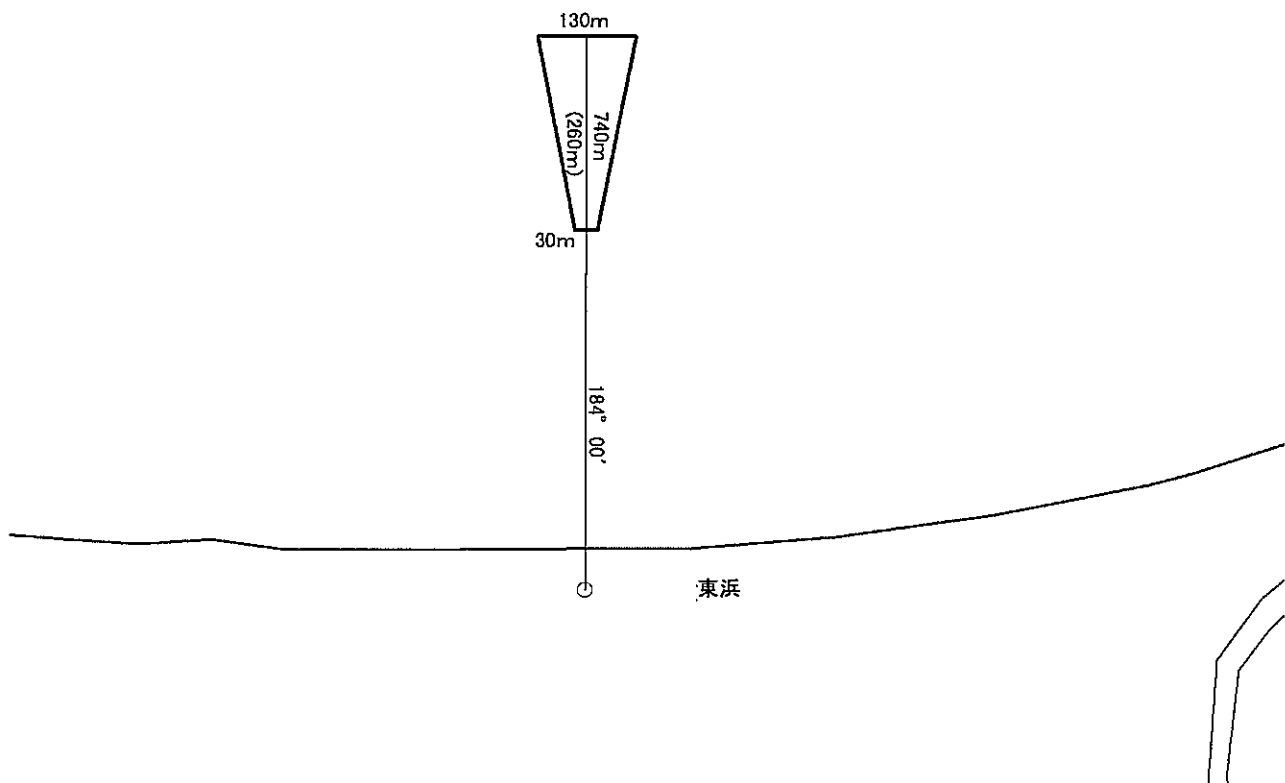
北斗市地先

漁場の区域

漁場基点座標値(11系)

X = -241760.6875

Y = 34718.6332



定置漁業権免許漁場図

縮尺 : 1/ 10,000

北斗さけ・いわし定第4号

漁場の位置

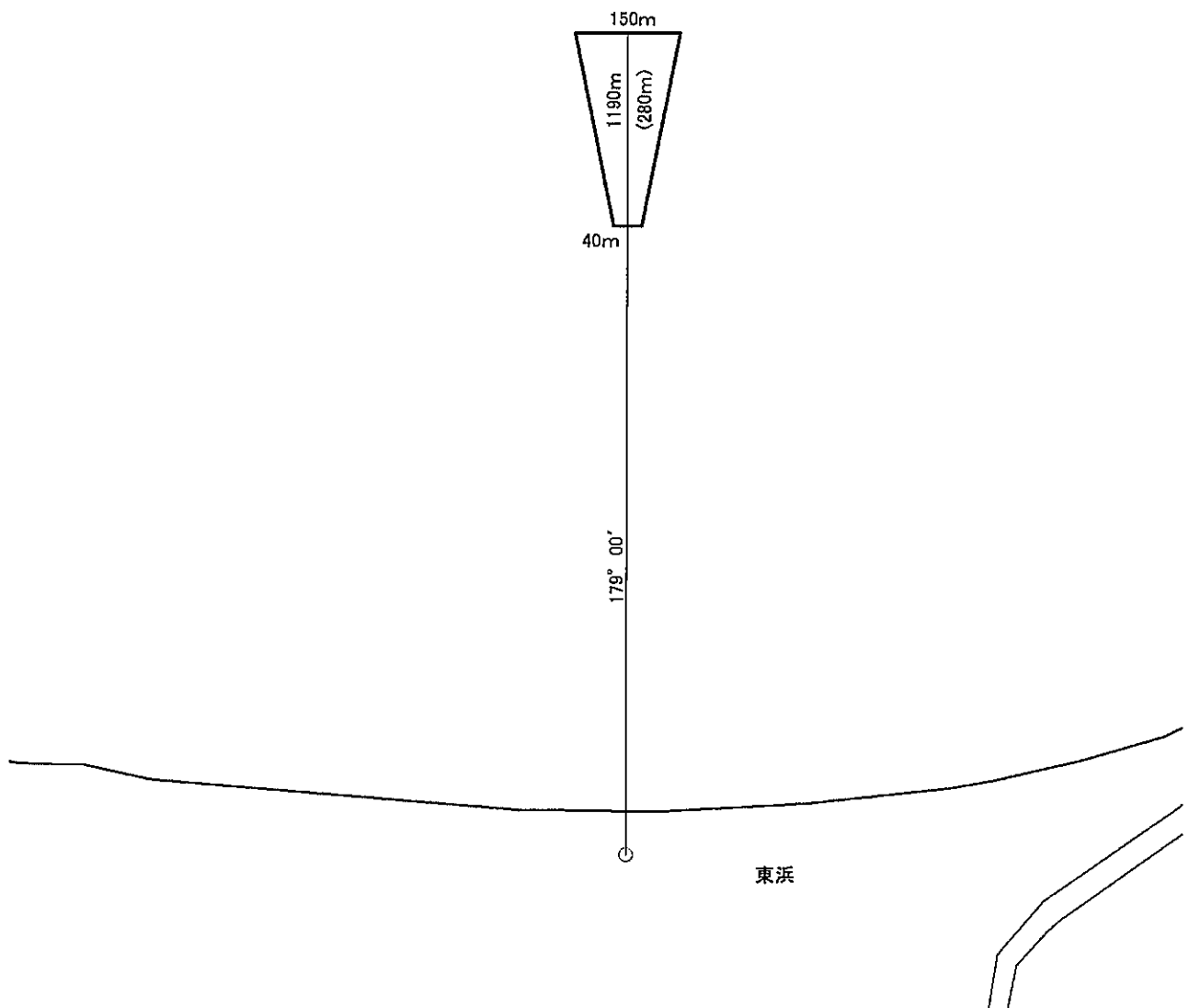
北斗市地先

漁場の区域

漁場基点座標値(11系)

X = -241745.684

Y = 34429.6364



定置漁業権免許漁場図

縮尺 : 1/ 10,000

北斗さけ・いわし定第5号

漁場の位置

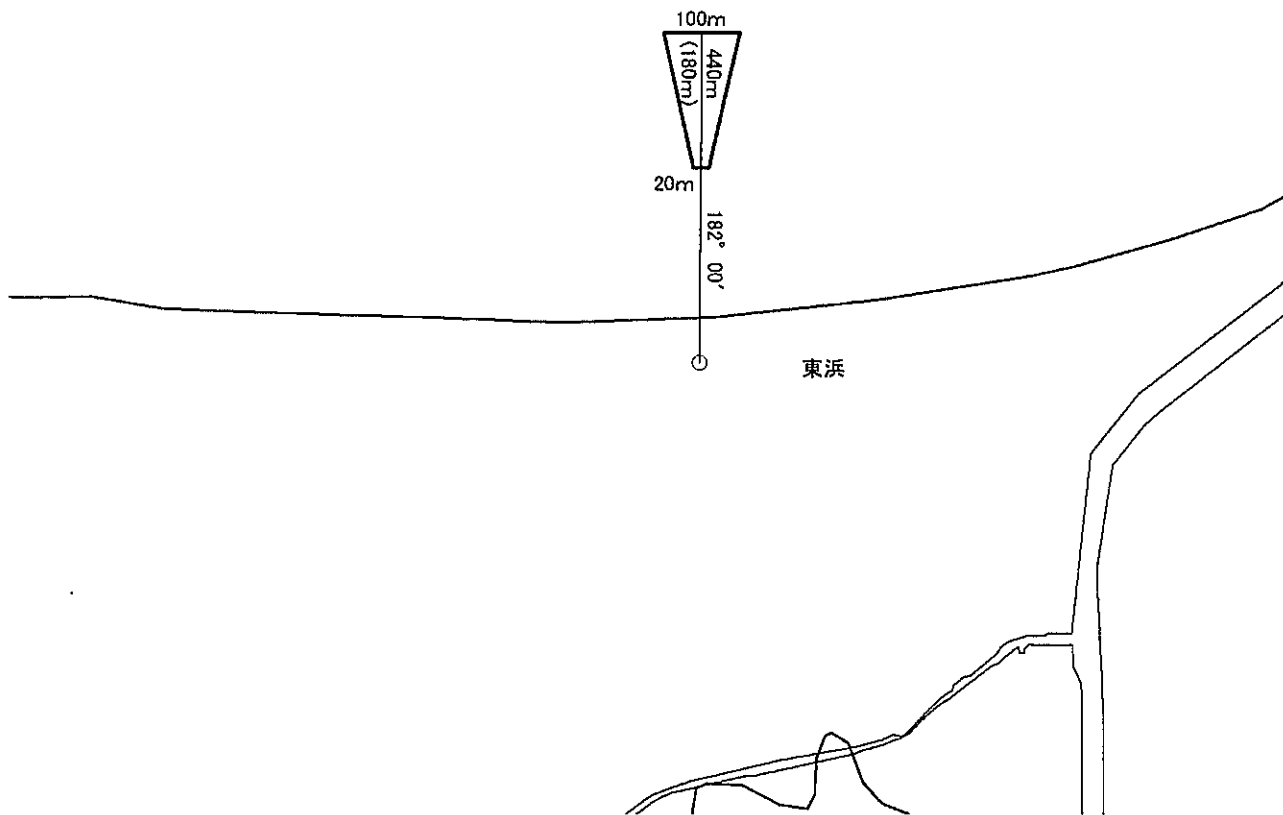
北斗市地先

漁場の区域

漁場基点座標値(11系)

X = -241748.6836

Y = 34407.6367



定置漁業権免許漁場図

縮尺 : 1/ 10,000

北斗さけ・いわし定第6号

漁場の位置

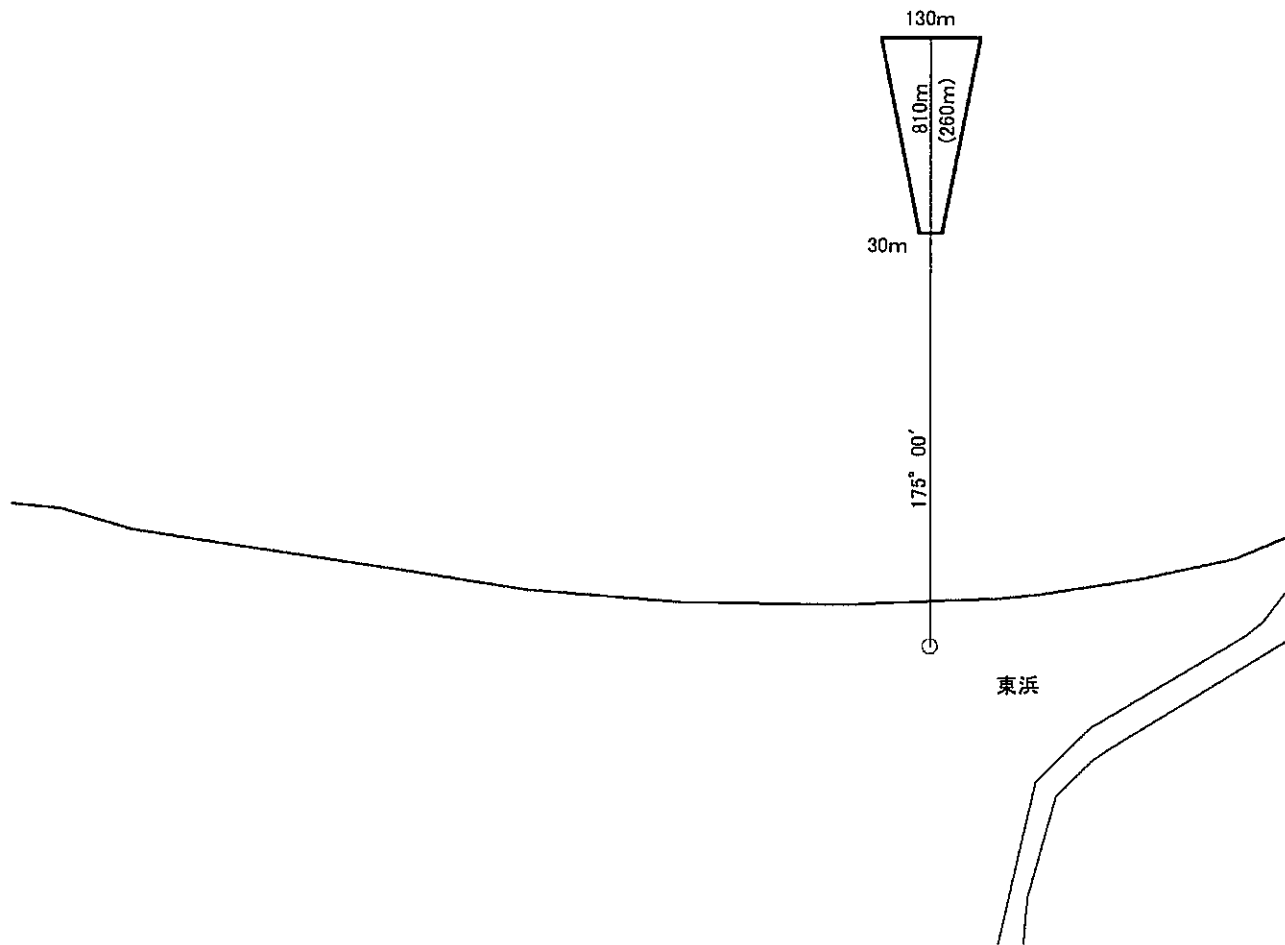
北斗市地先

漁場の区域

漁場基点座標値(11系)

X = -241779.6781

Y = 34051.6402



定置漁業権免許漁場図

縮尺 : 1/ 10,000

北斗さけ・いわし定第7号

漁場の位置

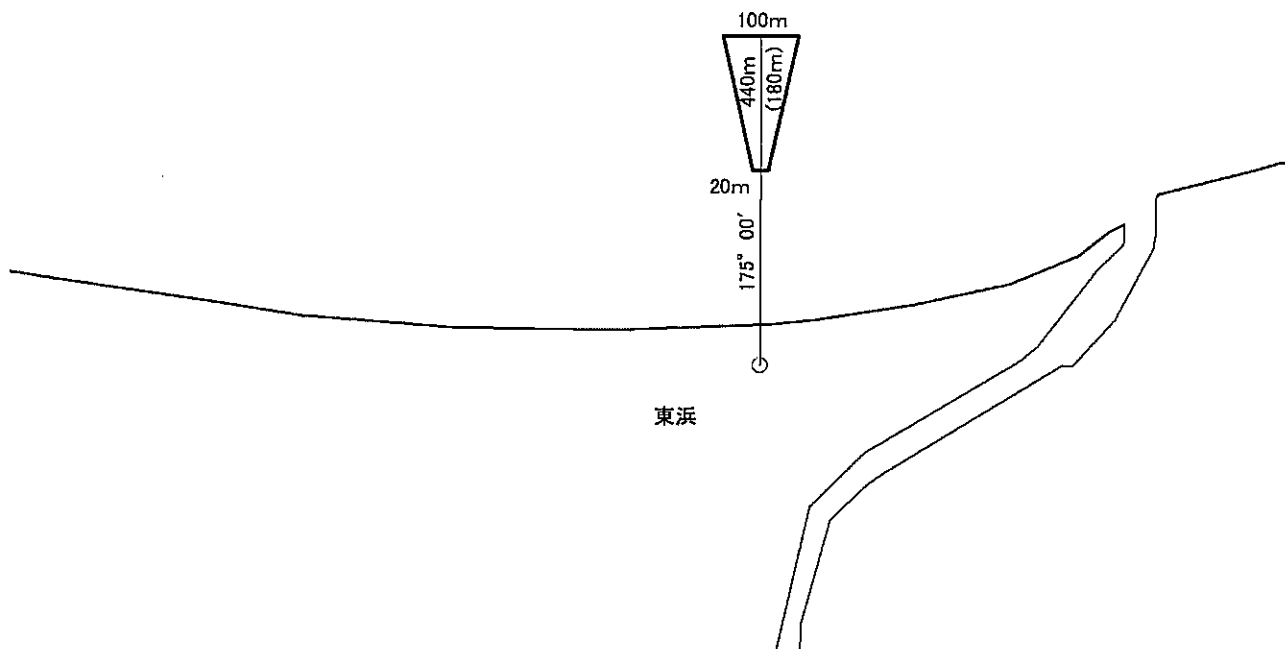
北斗市地先

漁場の区域

漁場基点座標値(11系)

X = -241794.6768

Y = 33978.6408



定置漁業権免許漁場図

縮尺 : 1/ 10,000

北斗さけ・いわし定第8号

漁場の位置

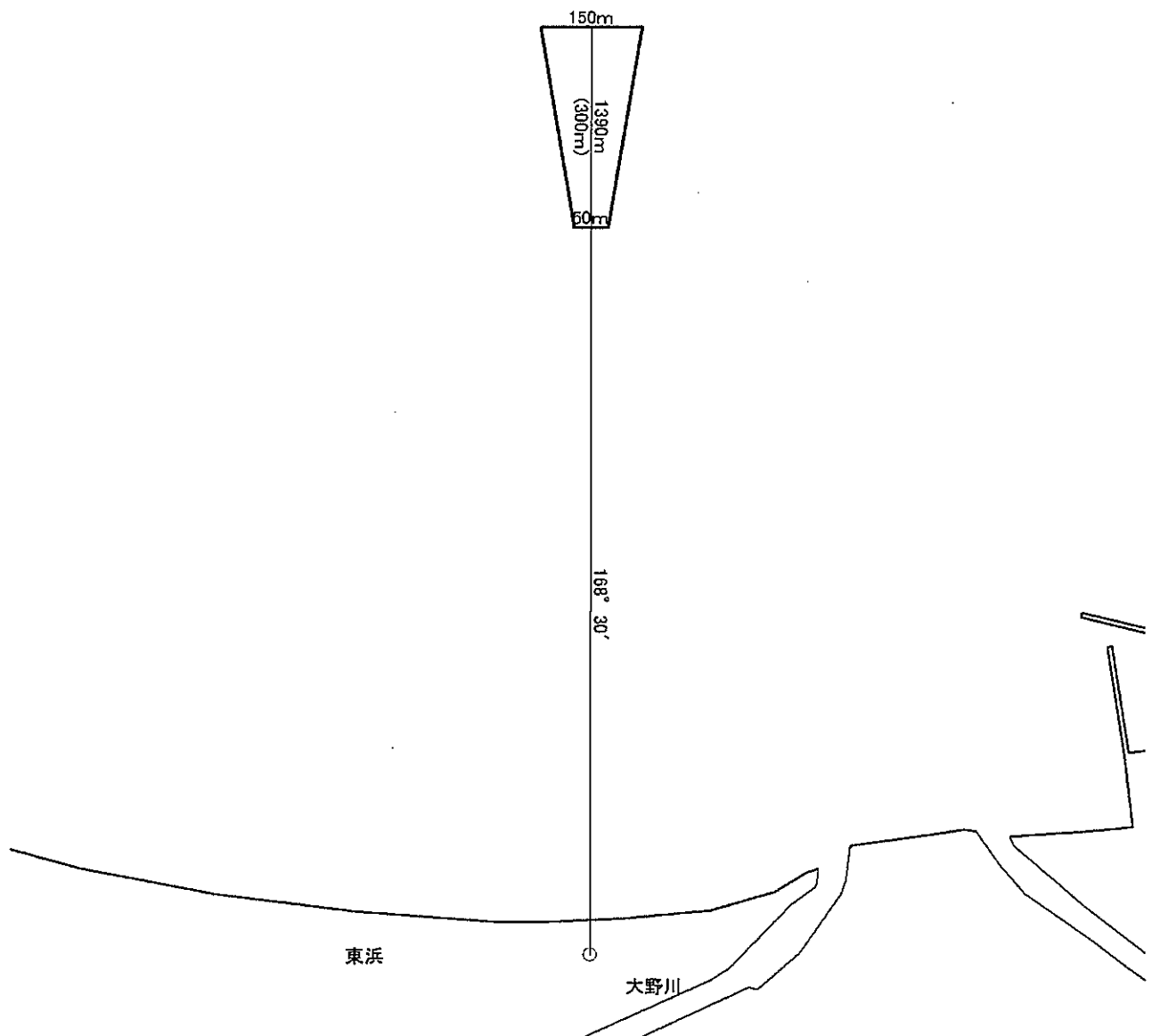
北斗市地先

漁場の区域

漁場基点座標値(11系)

X = -241830.6731

Y = 33822.642



定置漁業権免許漁場図

縮尺 : 1/ 20,000

北斗さけ・いわし定第9号

漁場の位置

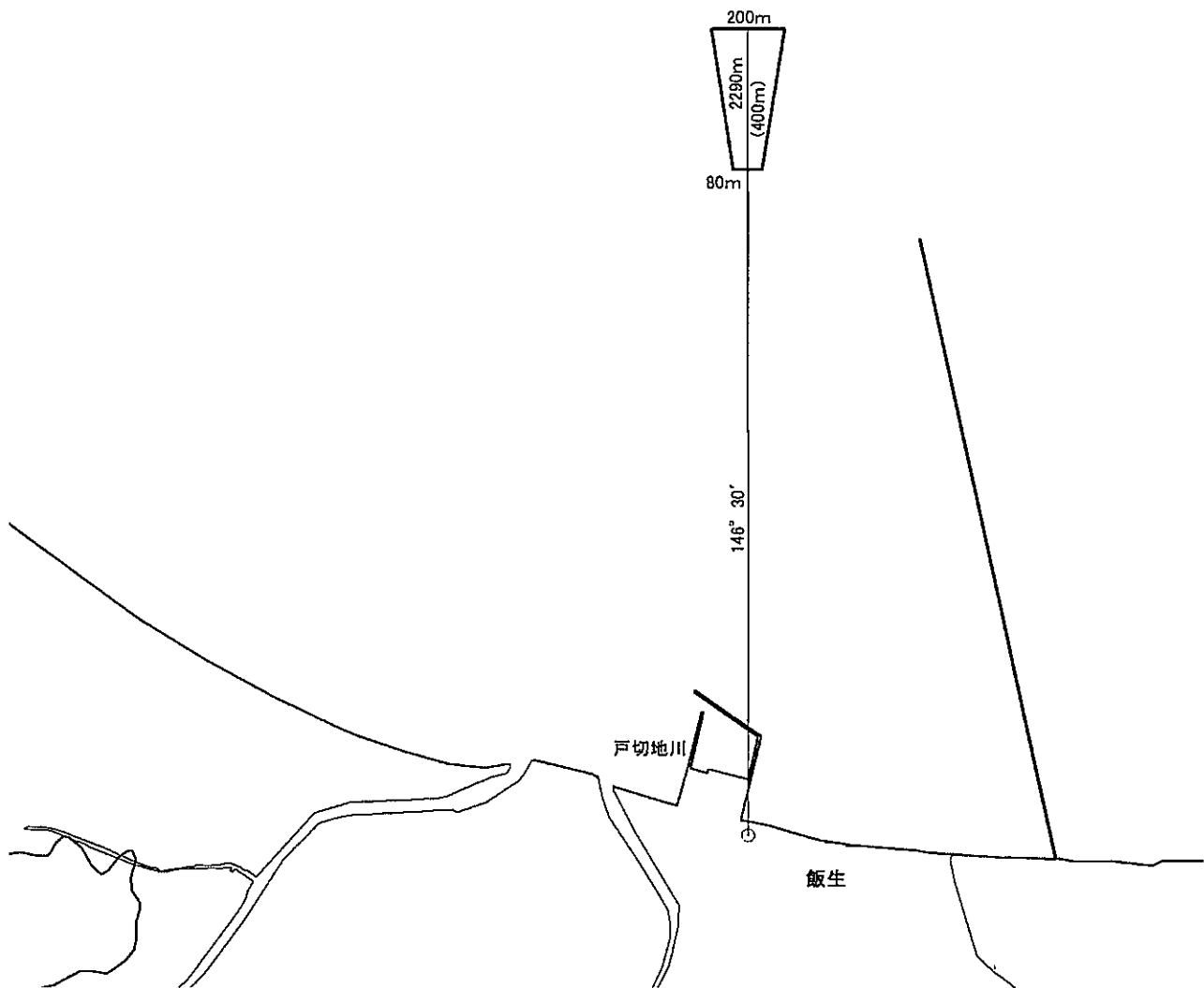
北斗市地先

漁場の区域

漁場基点座標値(11系)

X = -242216.6441

Y = 32866.6455



定置漁業権免許漁場図

縮尺 : 1/ 10,000

北斗さけ・いわし定第10号

漁場の位置

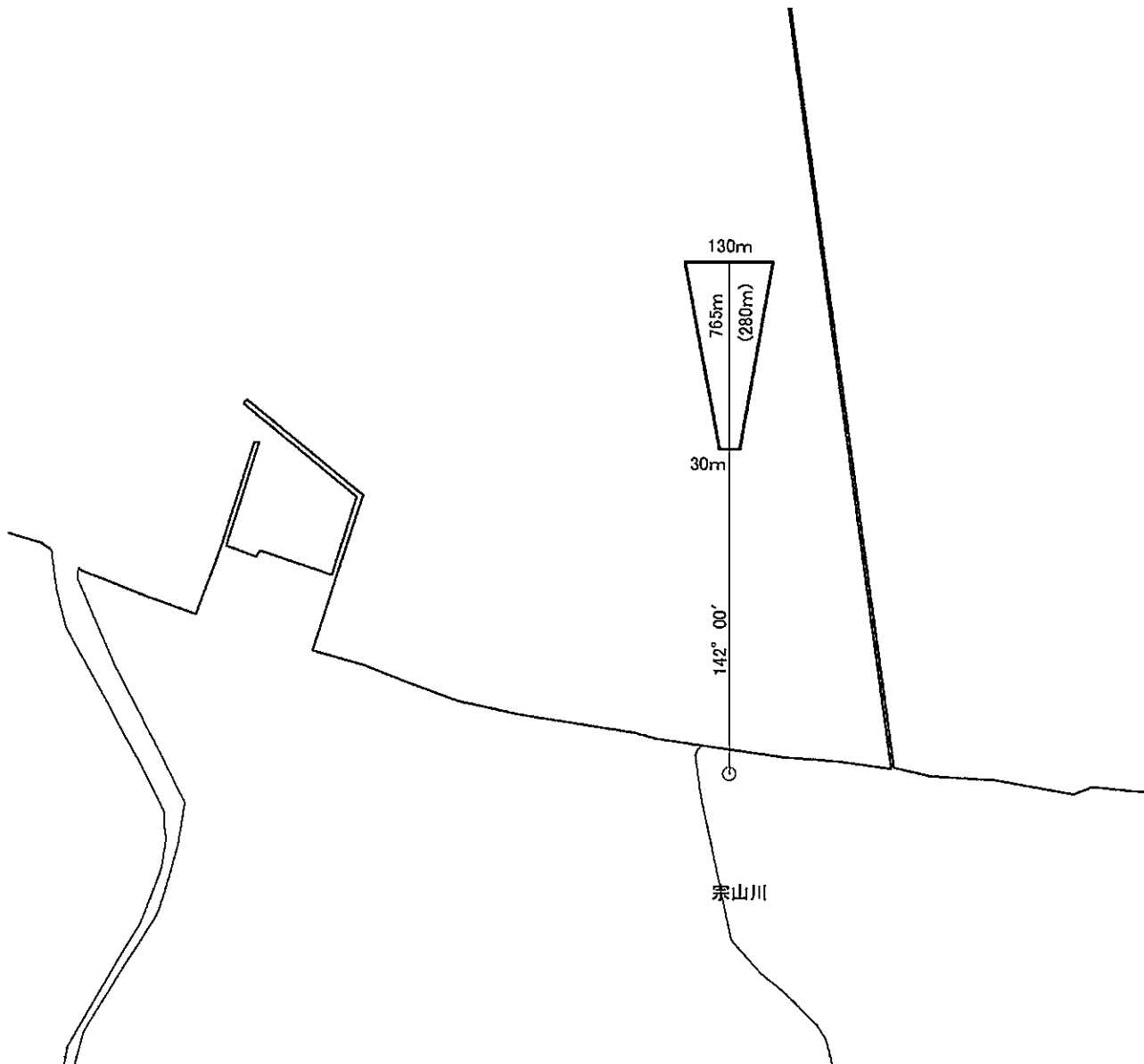
北斗市地先

漁場の区域

漁場基点座標値(11系)

X = -242474.6646

Y = 32309.6658



定置漁業権免許漁場図

縮尺 : 1/ 10,000

北斗さけ・いわし定第11号

漁場の位置

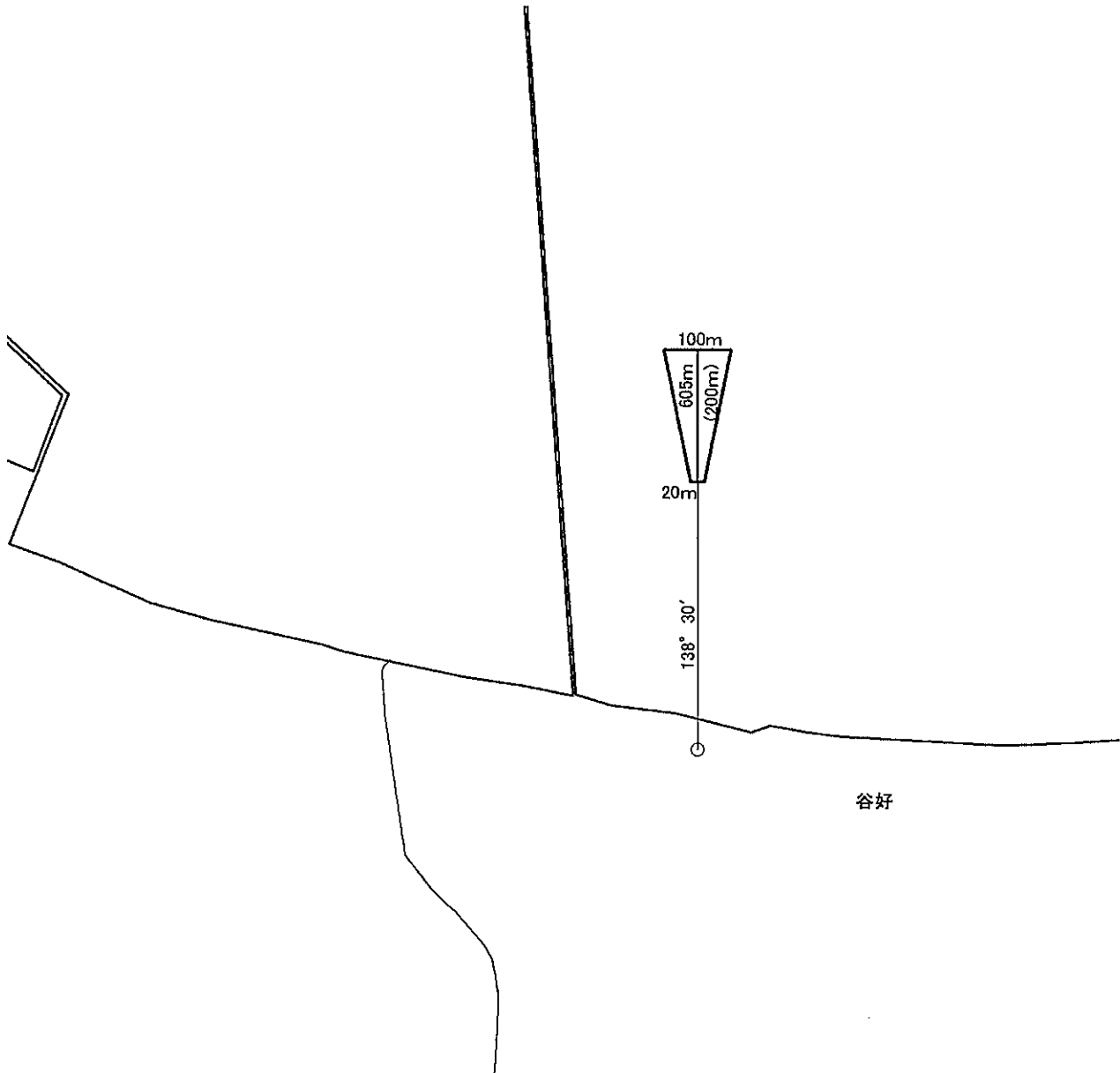
北斗市地先

漁場の区域

漁場基点座標値(11系)

X = -242687.6754

Y = 31933.6773



定置漁業権免許漁場図

縮尺 : 1/ 10,000

北斗さけ・いわし定第12号

漁場の位置

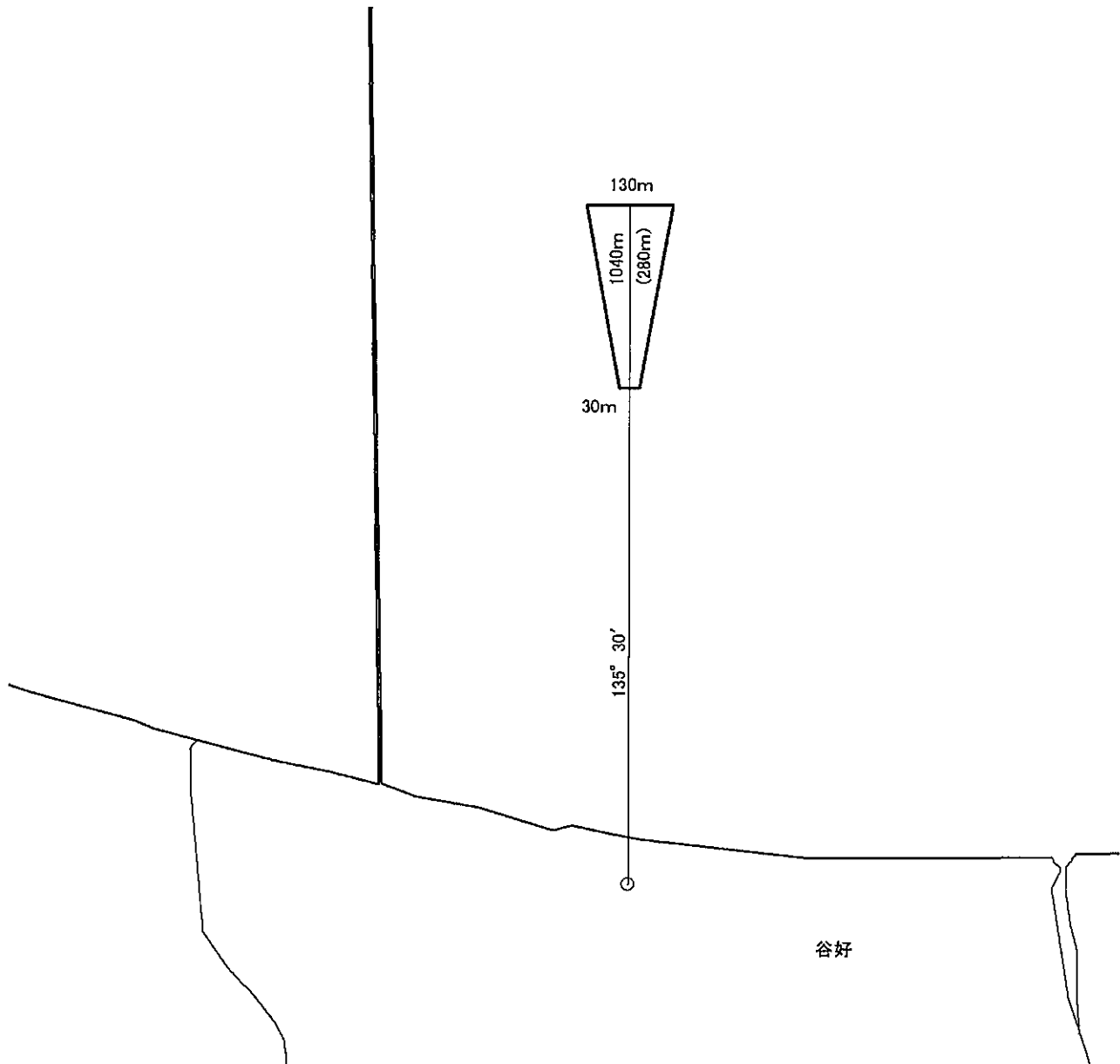
北斗市地先

漁場の区域

漁場基点座標値(11系)

X = -242780.6784

Y = 31752.6824



定置漁業権免許漁場図

縮尺 : 1/ 20,000

北斗さけ・いわし定第13号

漁場の位置

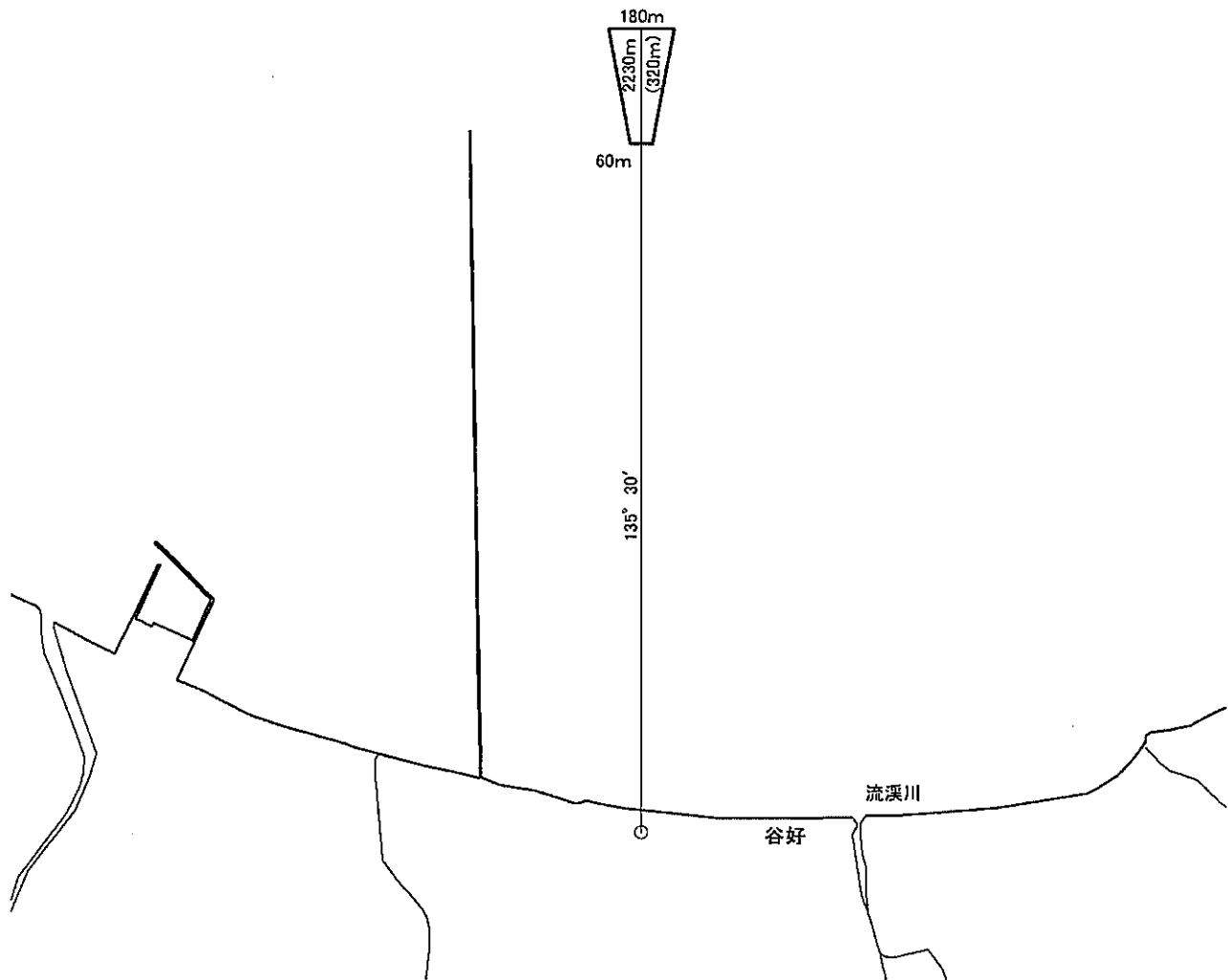
北斗市地先

漁場の区域

漁場基点座標値(11系)

X = -242826.6789

Y = 31706.6835



定置漁業権免許漁場図

縮尺 : 1/ 15,000

北斗さけ・いわし定第14号

漁場の位置

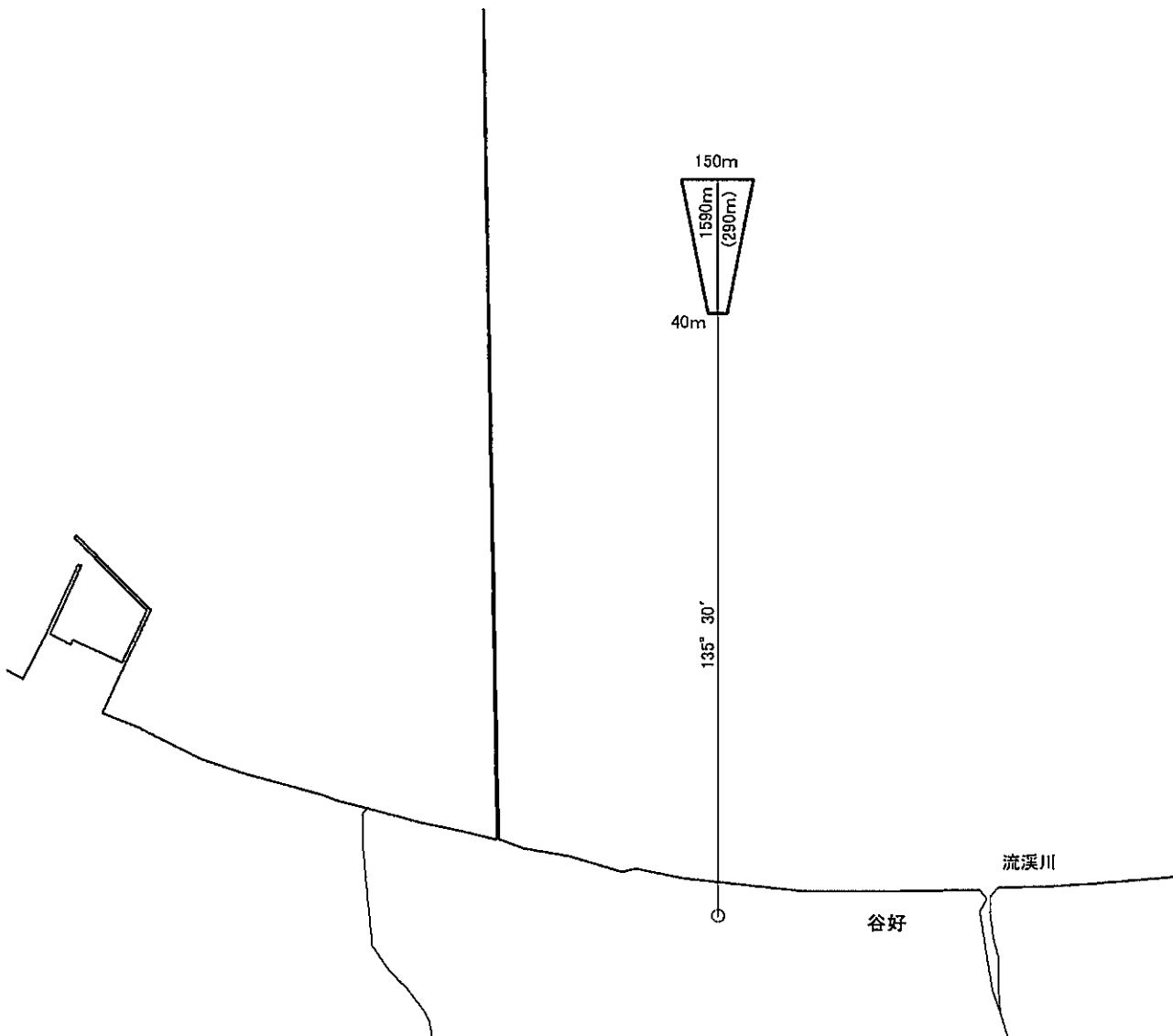
北斗市地先

漁場の区域

漁場基点座標値(11系)

X = -242833.6793

Y = 31680.6843



定置漁業権免許漁場図

縮尺 : 1/ 25,000

北斗さけ・いわし定第15号

漁場の位置

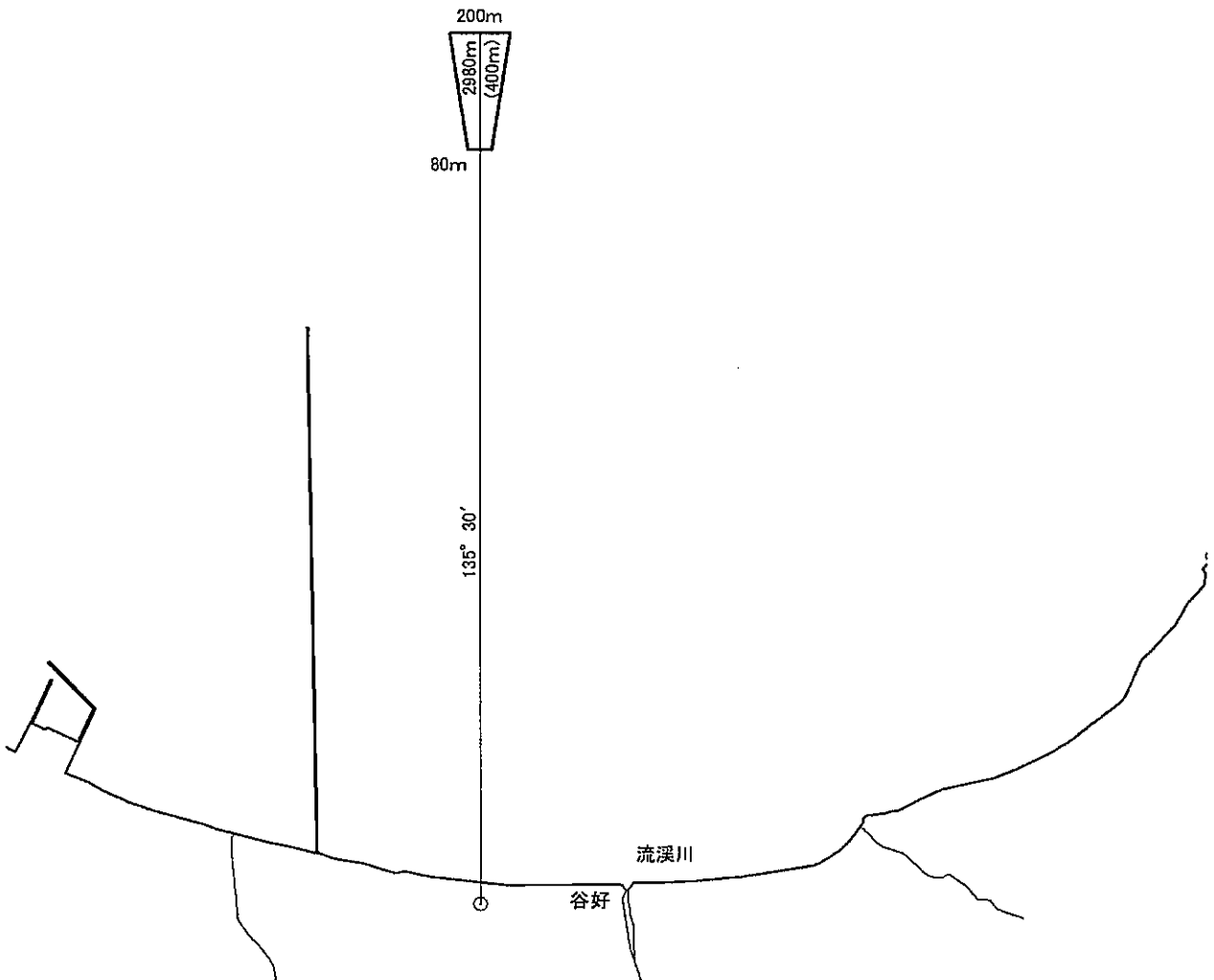
北斗市地先

漁場の区域

漁場基点座標値(11系)

X = -242881.6801

Y = 31615.6859



定置漁業権免許漁場図

縮尺 : 1/ 10,000

北斗さけ・いわし定第16号

漁場の位置

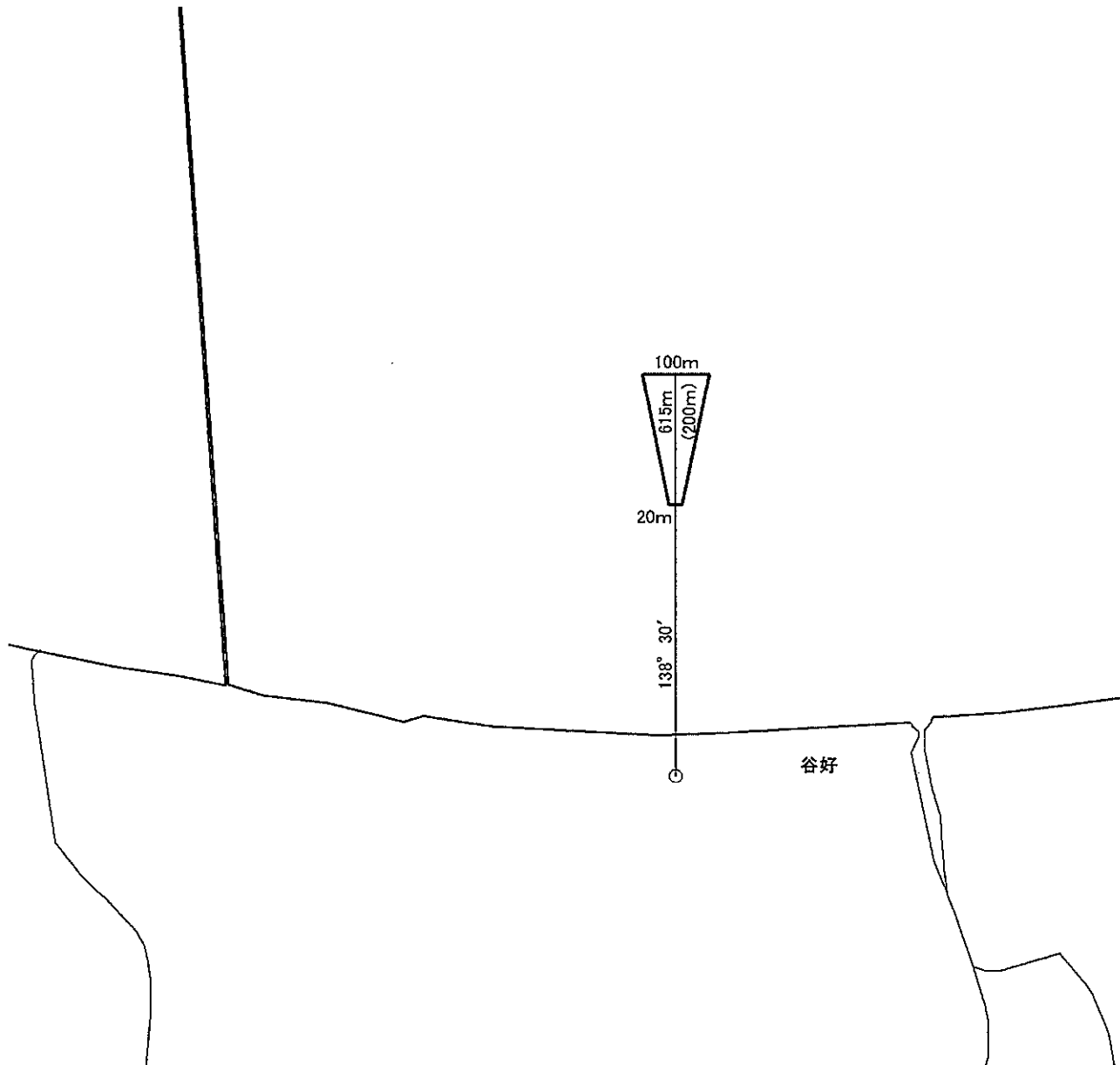
北斗市地先

漁場の区域

漁場基点座標値(11系)

X = -242965.6811

Y = 31533.6877



定置漁業権免許漁場図

縮尺 : 1/ 10,000

北斗さけ・いわし定第17号

漁場の位置

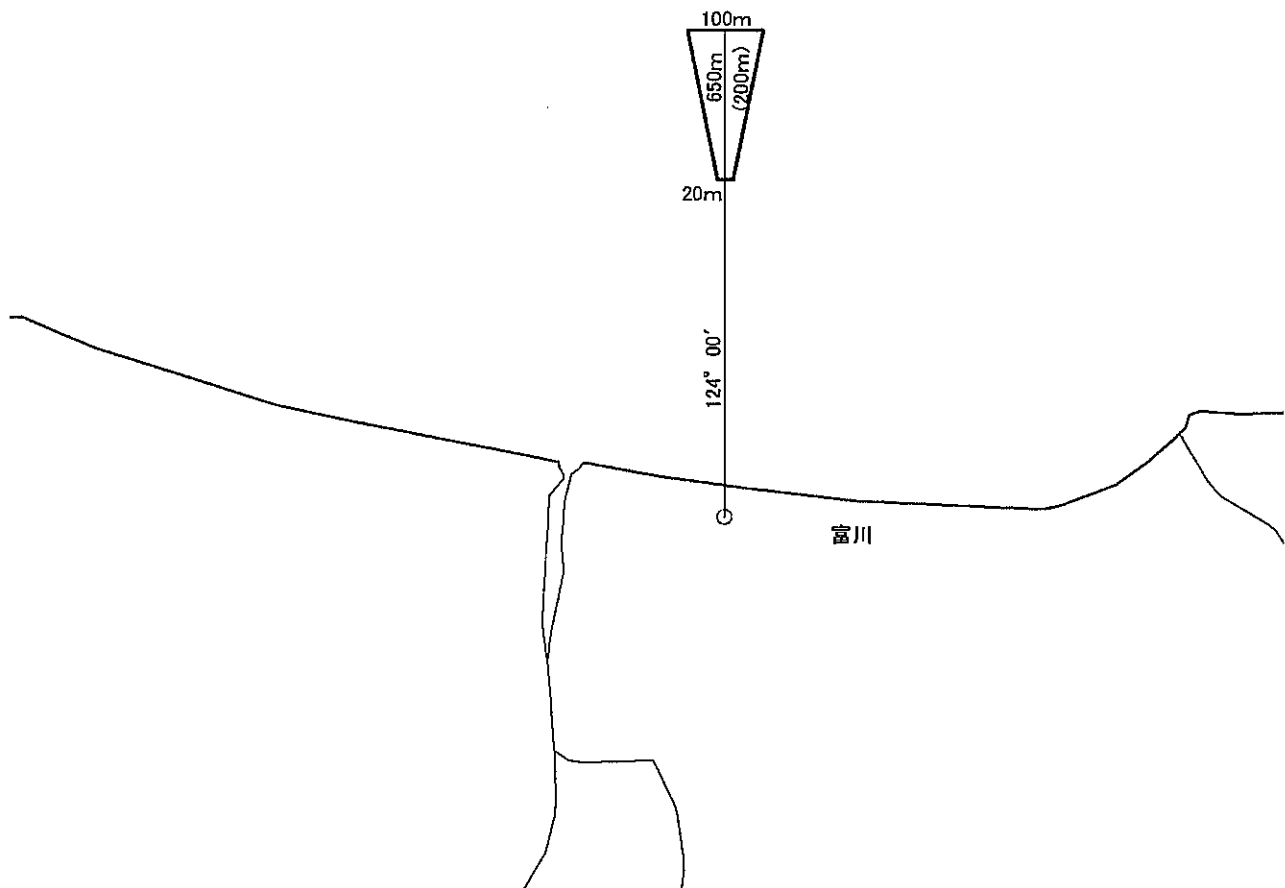
北斗市地先

漁場の区域

漁場基点座標値(11系)

X = -243399.6886

Y = 31143.6953



定置漁業権免許漁場図

縮尺 : 1/ 10,000

北斗さけ・いわし定第18号

漁場の位置

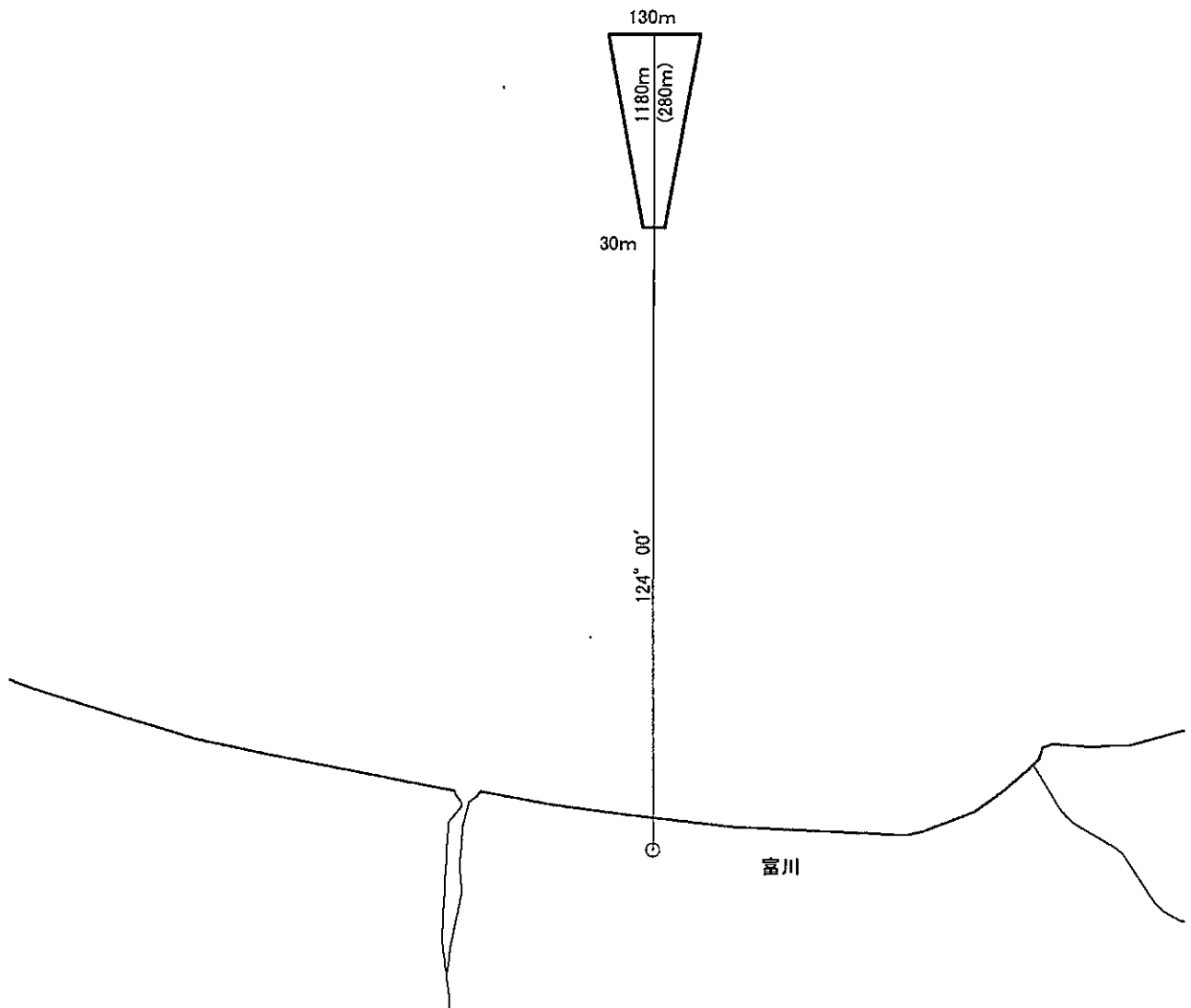
北斗市地先

漁場の区域

漁場基点座標値(11系)

X = -243442.6895

Y = 31100.6961



定置漁業権免許漁場図

縮尺 : 1/ 15,000

北斗さけ・いわし定第19号

漁場の位置

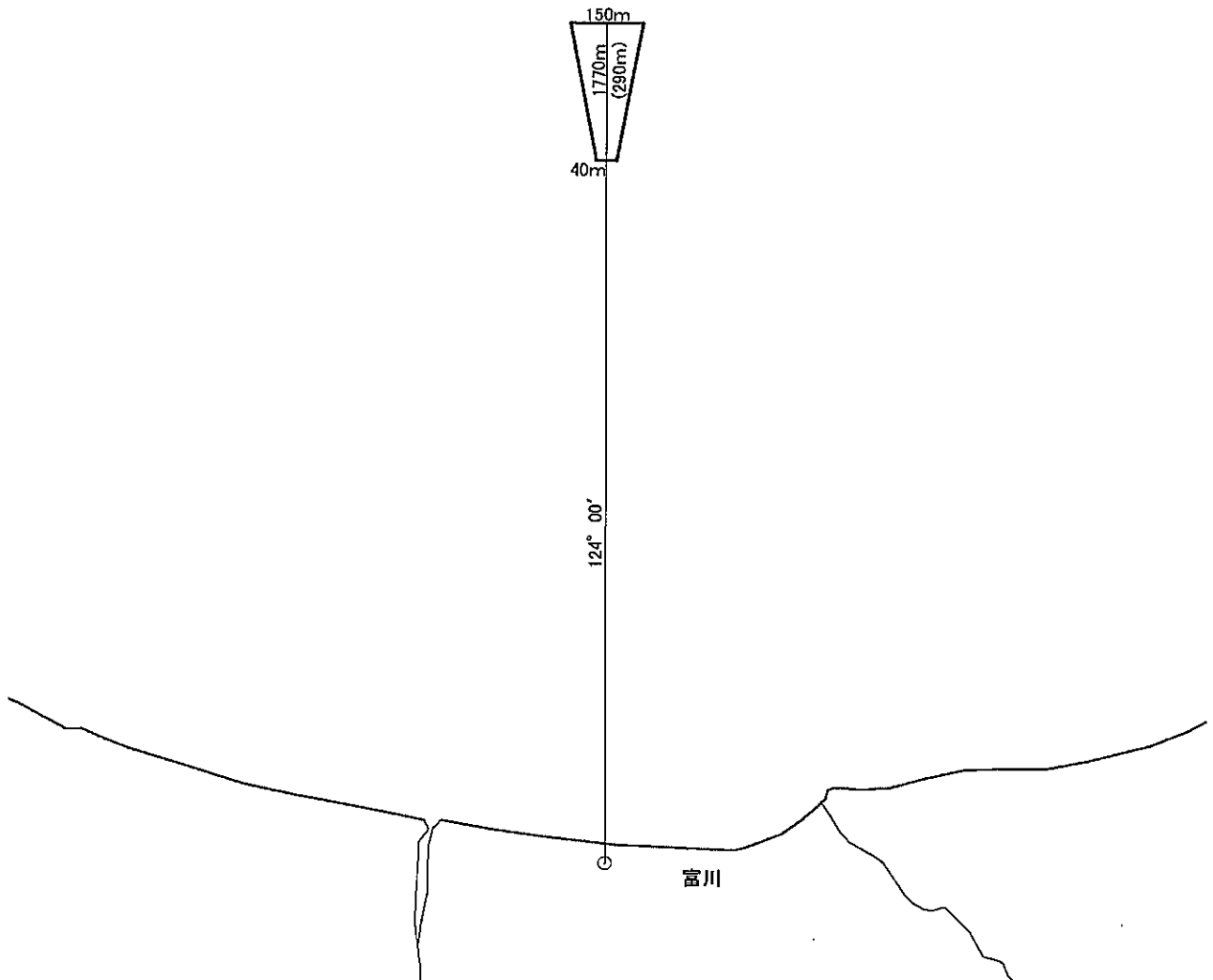
北斗市地先

漁場の区域

漁場基点座標値(11系)

X = -243515.6908

Y = 31043.697



定置漁業権免許漁場図

縮尺 : 1/ 10,000

北斗さけ・いわし定第20号

漁場の位置

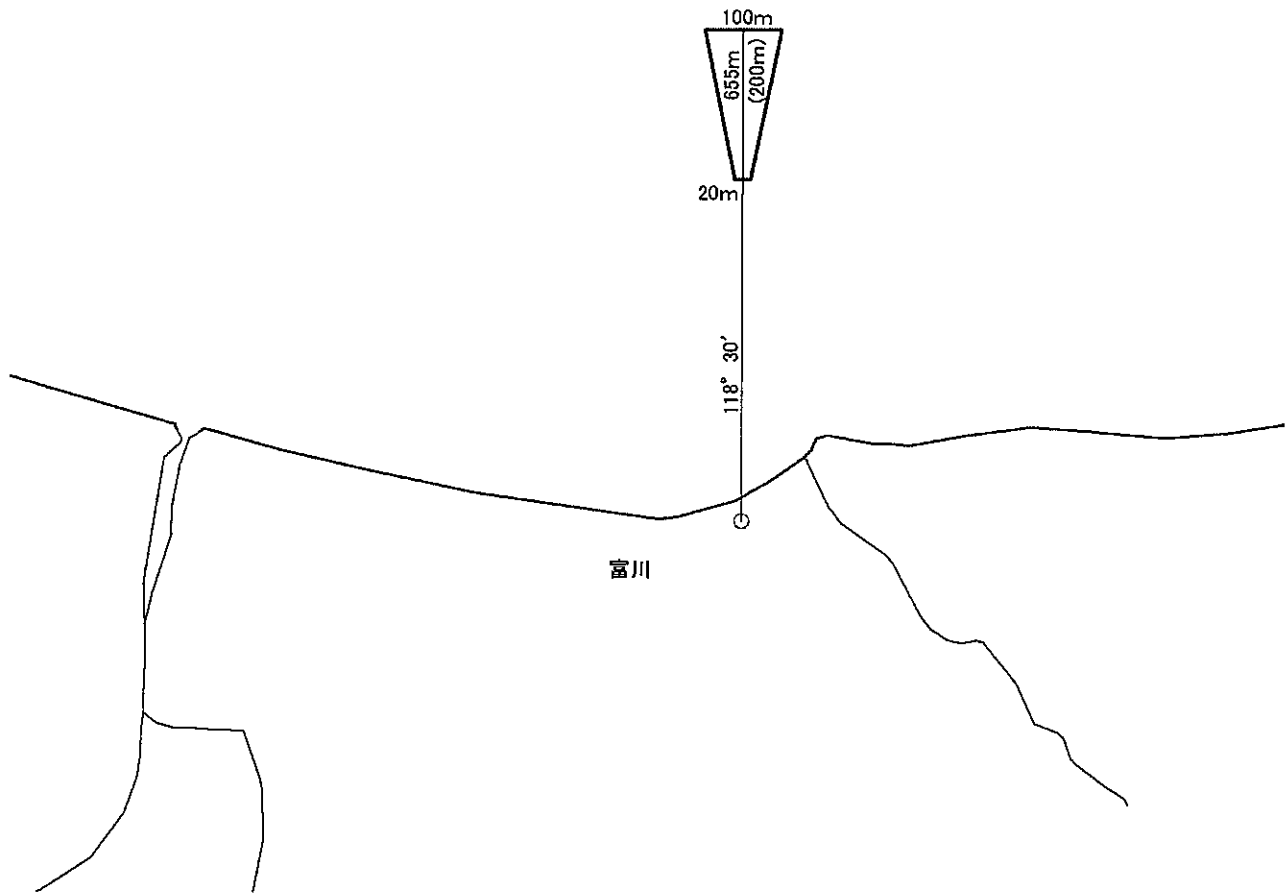
北斗市地先

漁場の区域

漁場基点座標値(11系)

X = -243844.6953

Y = 30865.6978



定置漁業権免許漁場図

縮尺 : 1/ 10,000

北斗さけ・いわし定第21号

漁場の位置

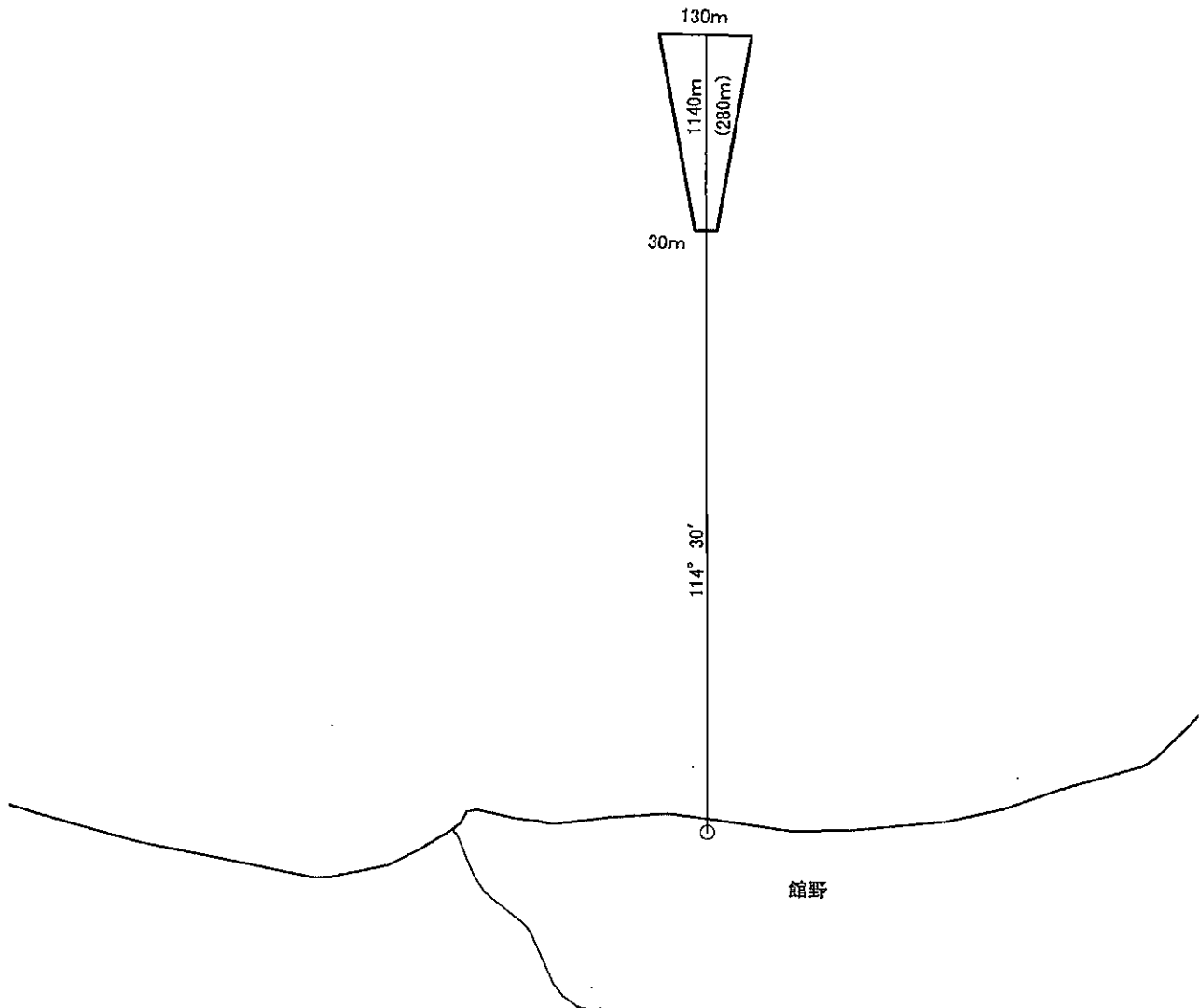
北斗市地先

漁場の区域

漁場基点座標値(11系)

X = -244275.6991

Y = 30749.6949



定置漁業権免許漁場図

縮尺 : 1/ 10,000

北斗さけ・いわし定第22号

漁場の位置

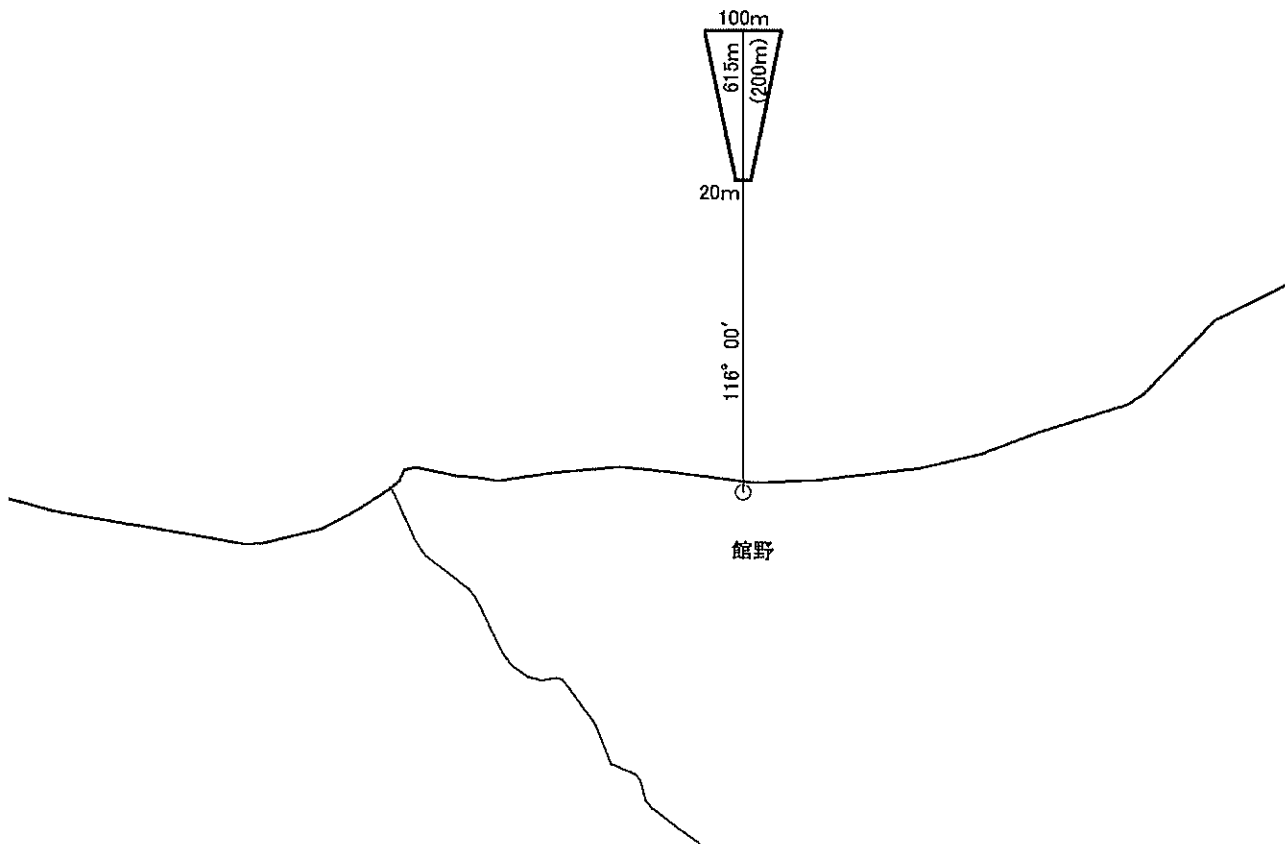
北斗市地先

漁場の区域

漁場基点座標値(11系)

X = -244365.7002

Y = 30696.695



定置漁業権免許漁場図

縮尺 : 1/ 15,000

北斗さけ・いわし定第23号

漁場の位置

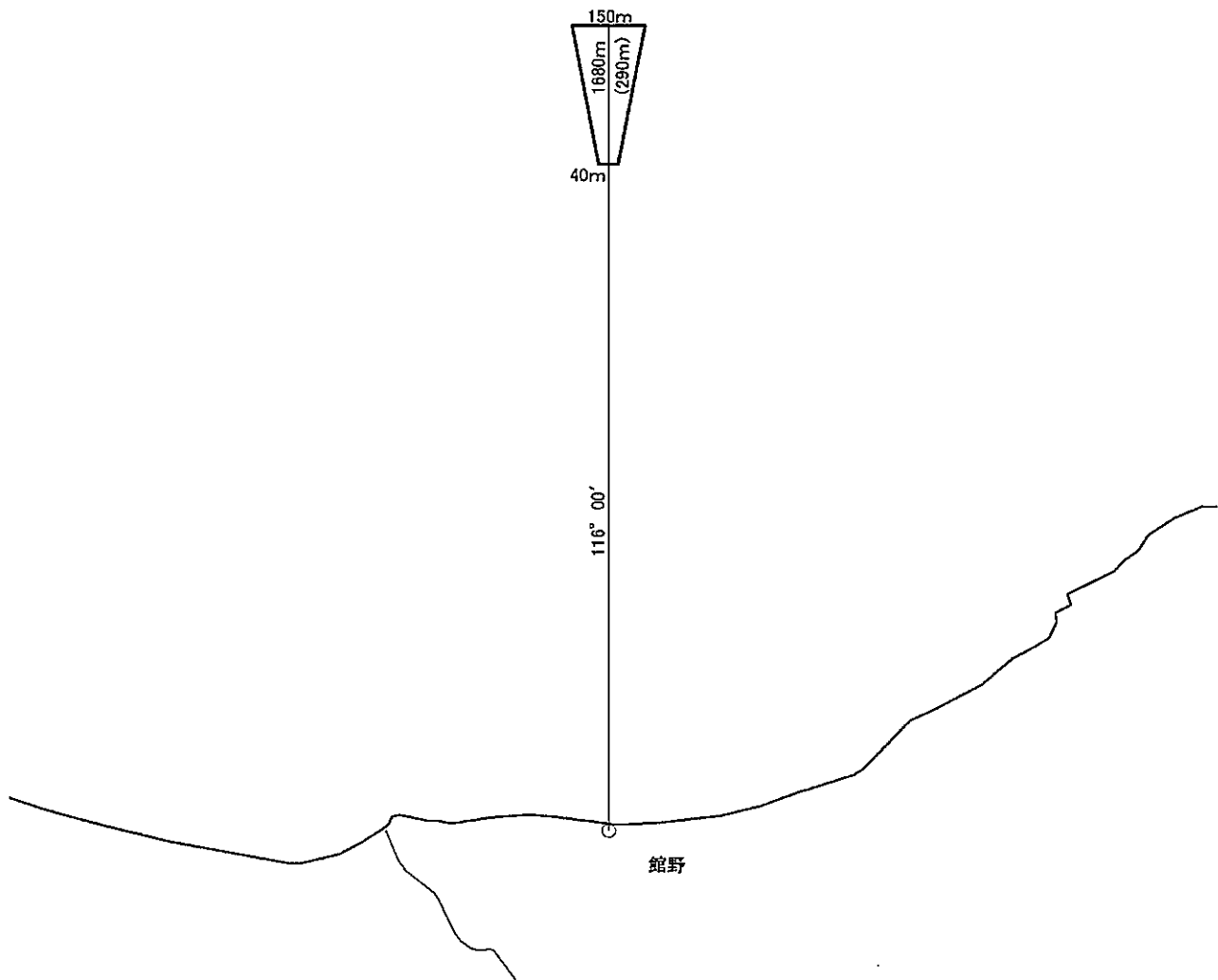
北斗市地先

漁場の区域

漁場基点座標値(11系)

X = -244365.7002

Y = 30696.695



定置漁業権免許漁場図

縮尺 : 1/ 10,000

北斗さけ・いわし定第24号

漁場の位置

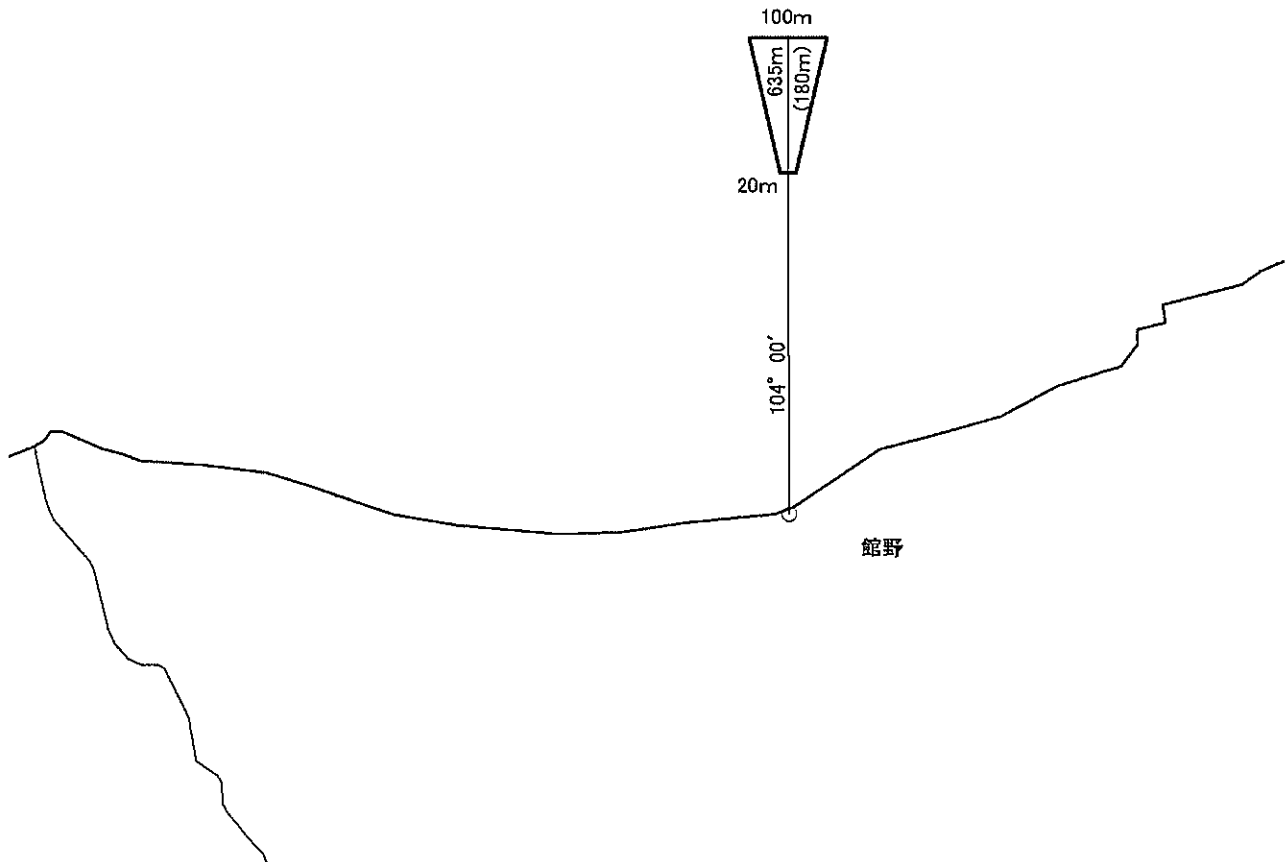
北斗市地先

漁場の区域

漁場基点座標値(11系)

X = -244881.7054

Y = 30578.6903



定置漁業権免許漁場図

縮尺 : 1/ 10,000

北斗さけ・いわし定第25号

漁場の位置

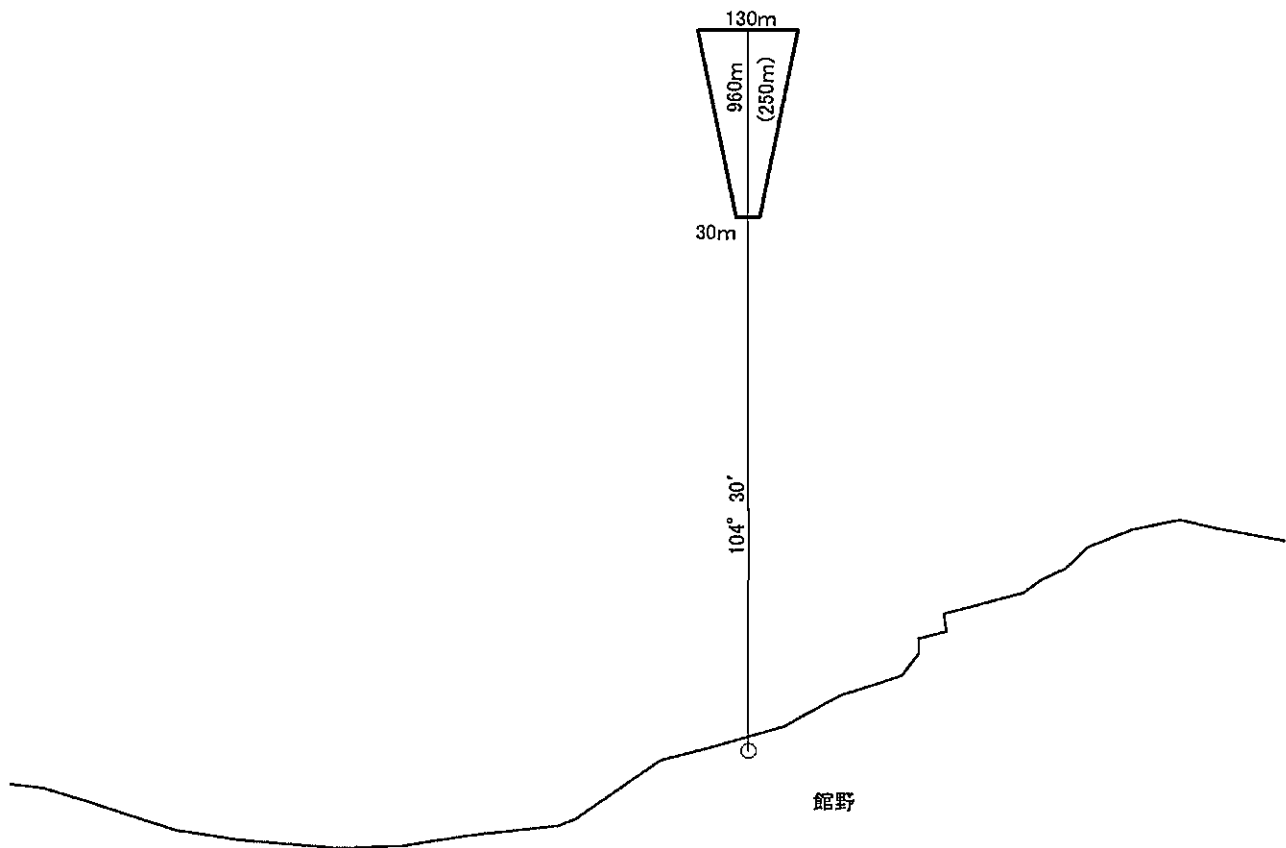
北斗市地先

漁場の区域

漁場基点座標値(11系)

X = -245129.7075

Y = 30617.6865



定置漁業権免許漁場図

縮尺 : 1/ 10,000

北斗さけ・いわし定第26号

漁場の位置

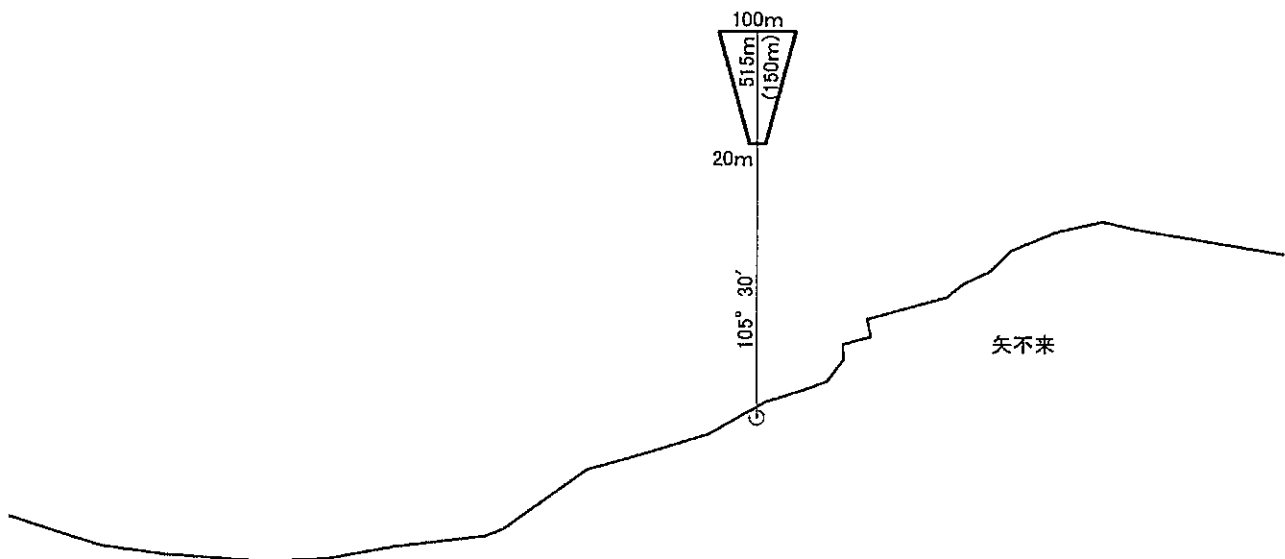
北斗市地先

漁場の区域

漁場基点座標値(11系)

X = -245246.7085

Y = 30641.6847



定置漁業権免許漁場図

縮尺 : 1/ 15,000

北斗さけ・いわし定第27号

漁場の位置


北斗市地先

漁場の区域

漁場基点座標値(11系)

X = -245246.7085

Y = 30641.6847



定置漁業権免許漁場図

縮尺 : 1/ 20,000

北斗さけ・いわし定第28号

漁場の位置

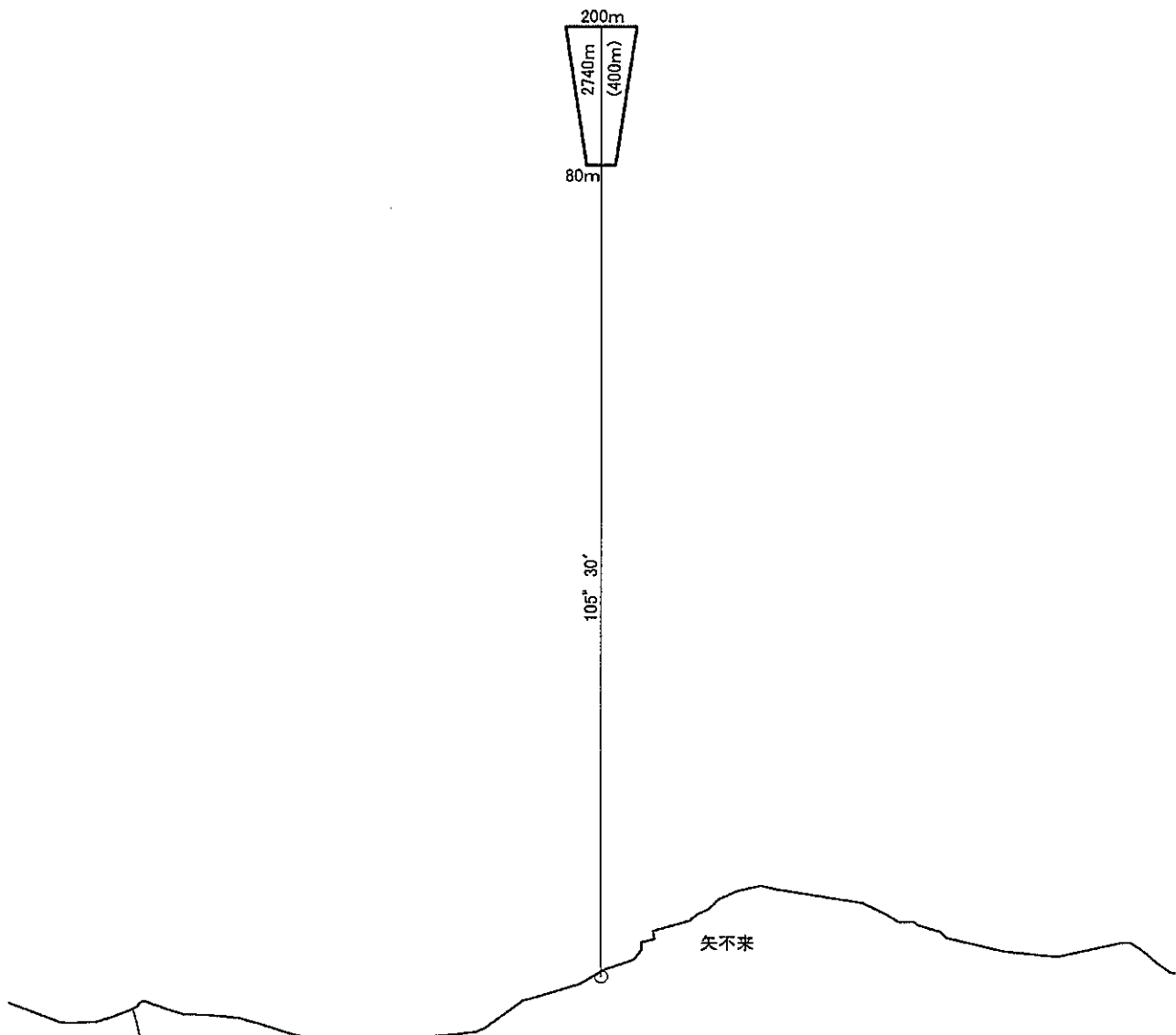
北斗市地先

漁場の区域

漁場基点座標値(11系)

X = -245246.7085

Y = 30641.6847



定置漁業権免許漁場図

縮尺 : 1/ 10,000

北斗さけ・いわし定第29号

漁場の位置

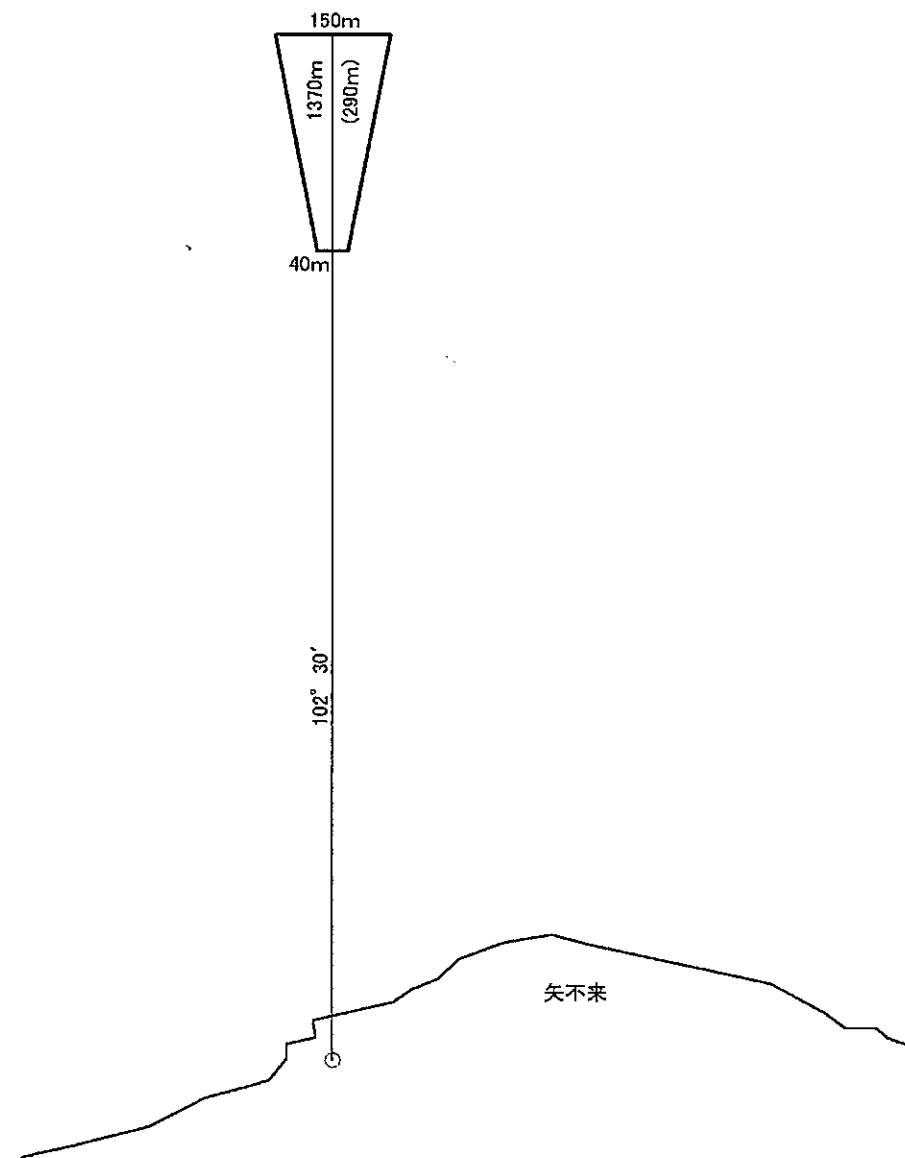
北斗市地先

漁場の区域

漁場基点座標値(11系)

X = -245433.7103

Y = 30672.682



定置漁業権免許漁場図

縮尺 : 1/ 10,000

北斗さけ・いわし定第30号

漁場の位置

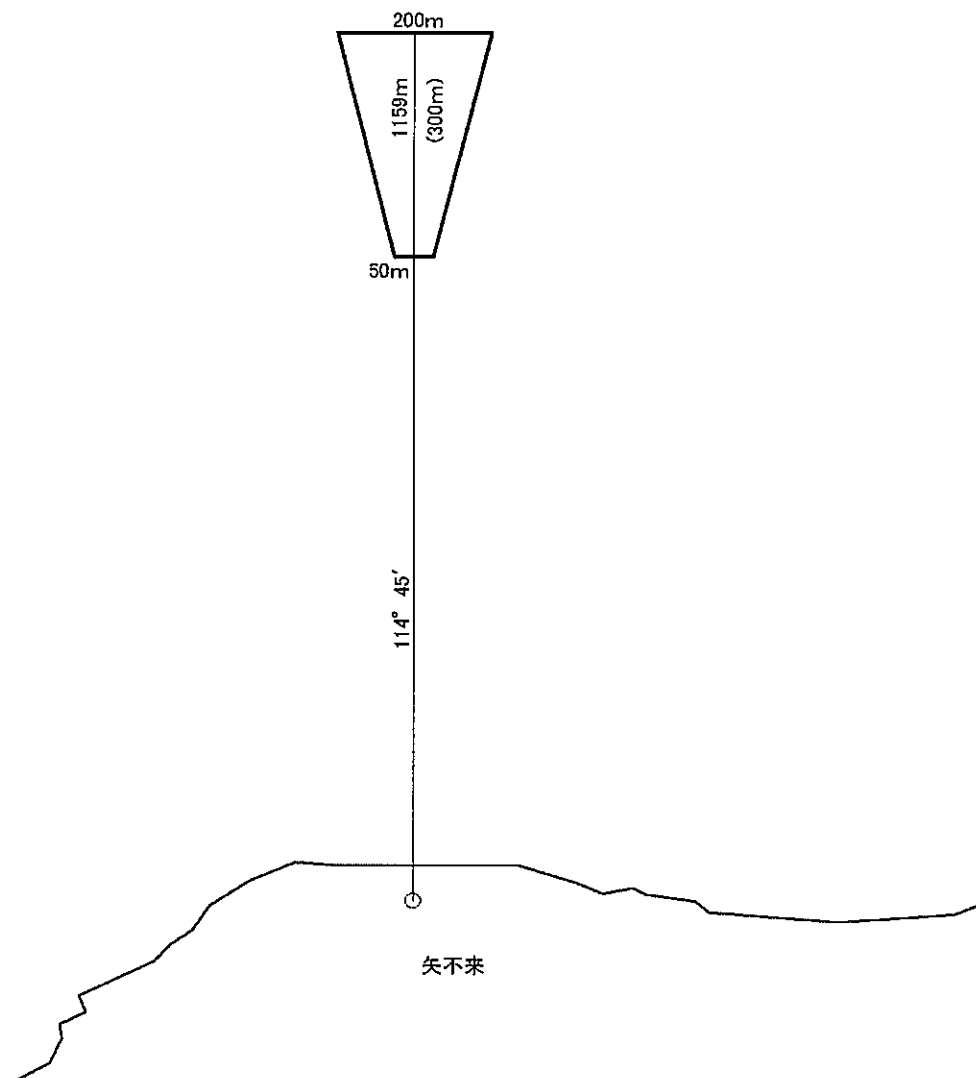
北斗市地先

漁場の区域

漁場基点座標値(11系)

X = -245866.7141

Y = 30664.6773



定置漁業権免許漁場図

縮尺 : 1/ 15,000

北斗さけ・いわし定第31号

漁場の位置

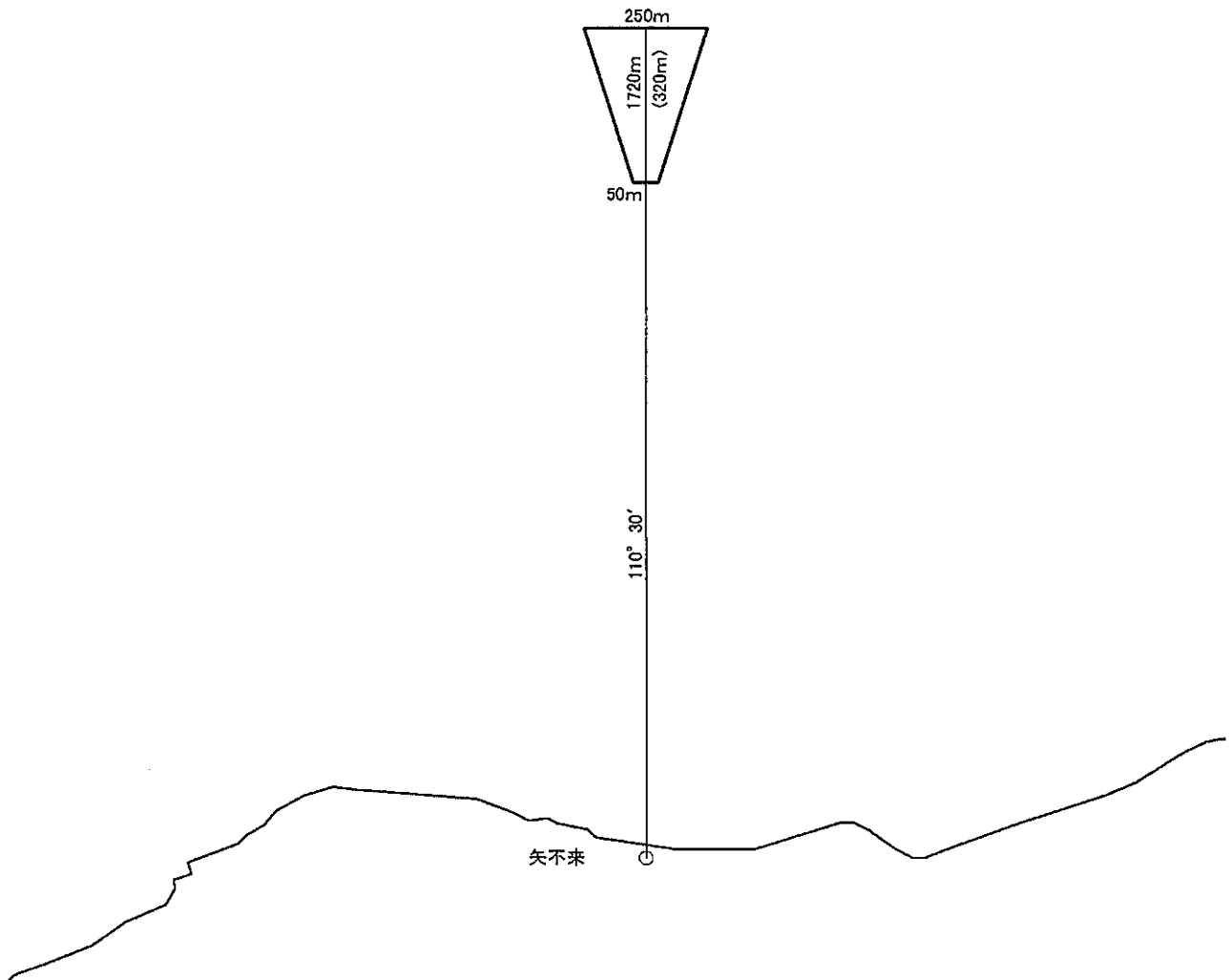
北斗市地先

漁場の区域

漁場基点座標値(11系)

X = -246290.7032

Y = 30413.6797



定置漁業権免許漁場図

縮尺 : 1/ 10,000

北斗さけ・いわし定第32号

漁場の位置

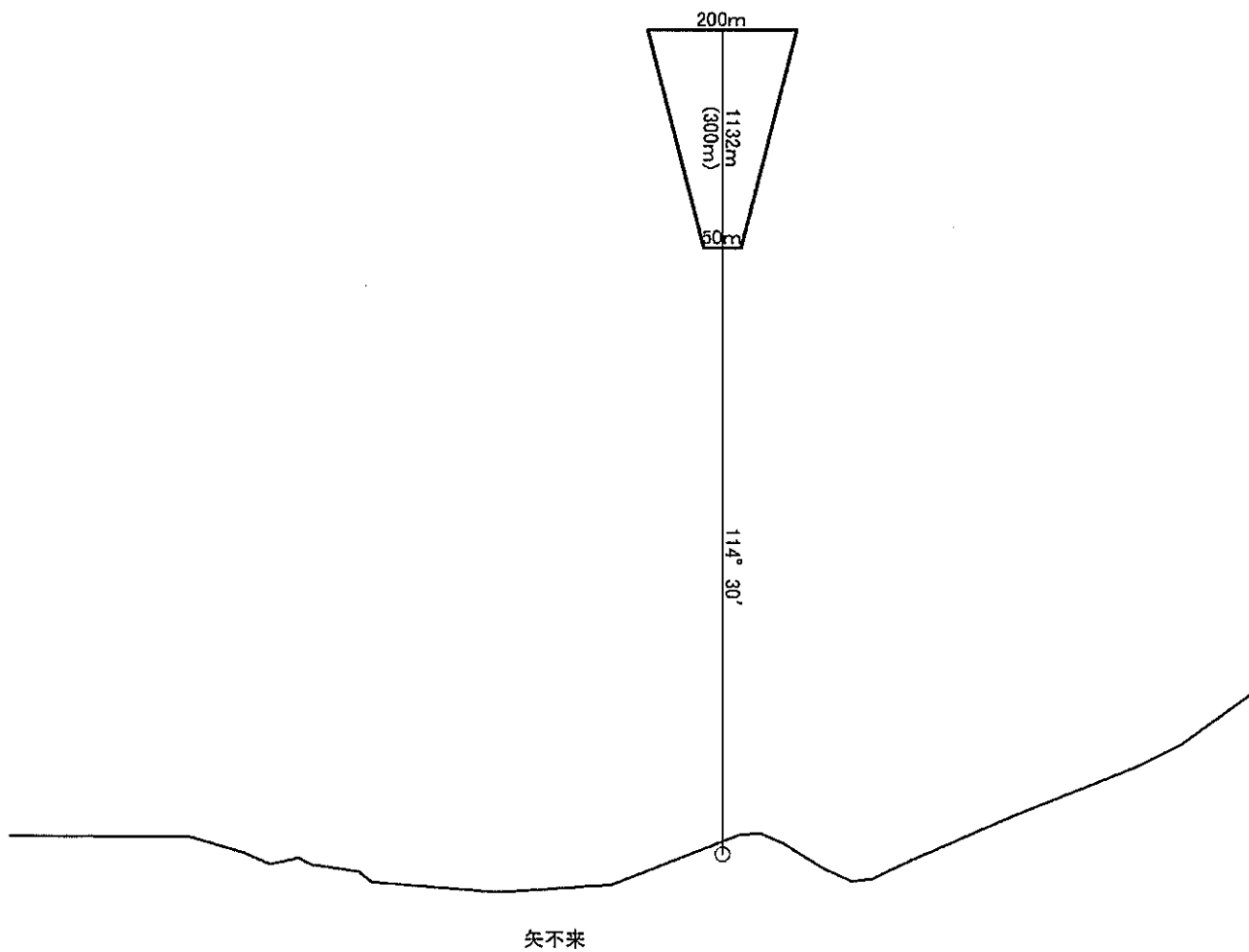
北斗市地先

漁場の区域

漁場基点座標値(11系)

X = -246652.6954

Y = 30330.6789



定置漁業権免許漁場図

縮尺 : 1/ 15,000

北斗さけ・いわし定第33号

漁場の位置

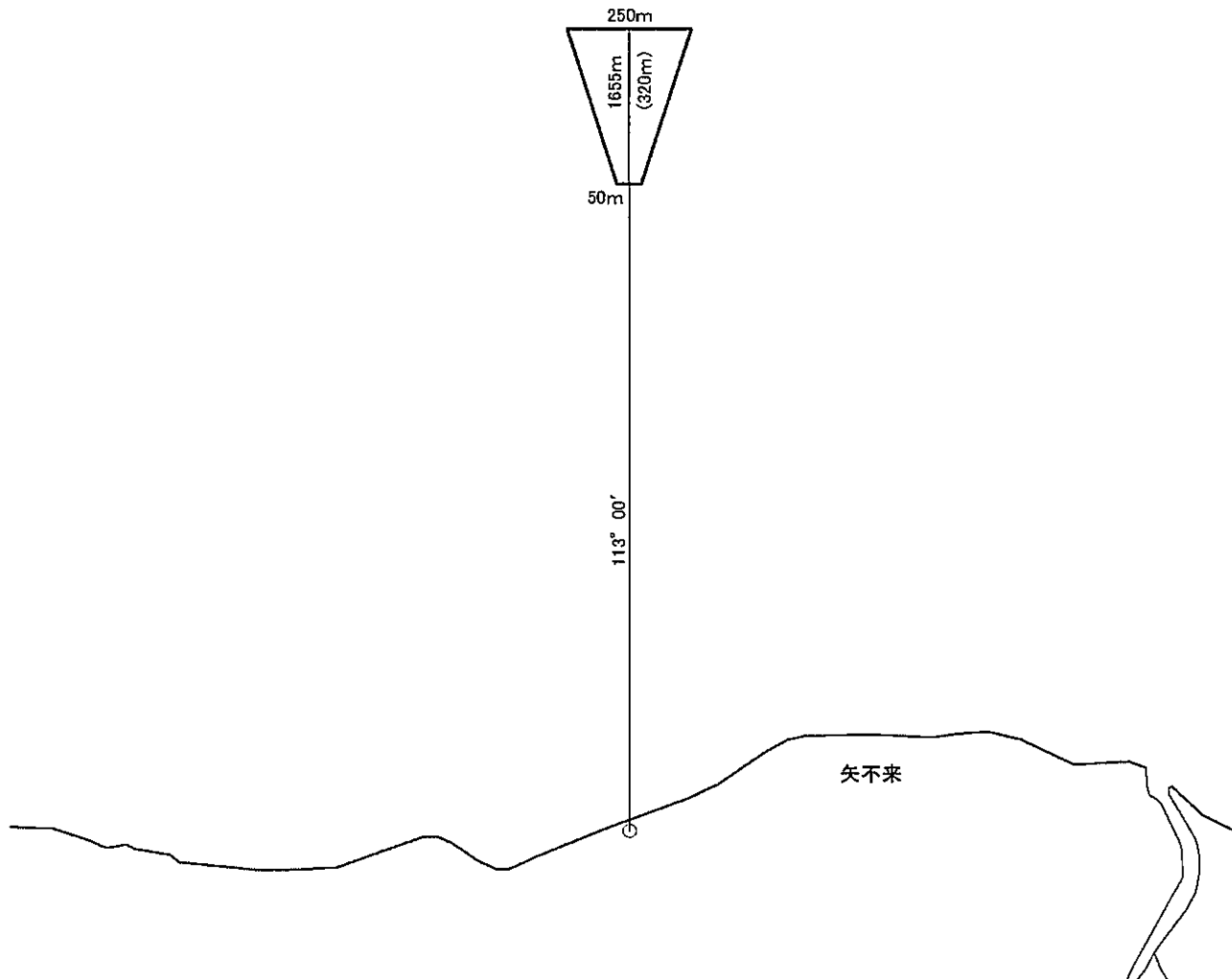
北斗市地先

漁場の区域

漁場基点座標値(11系)

X = -247071.6855

Y = 30192.6788



定置漁業権免許漁場図

縮尺 : 1/ 10,000

北斗さけ・いわし定第34号

漁場の位置

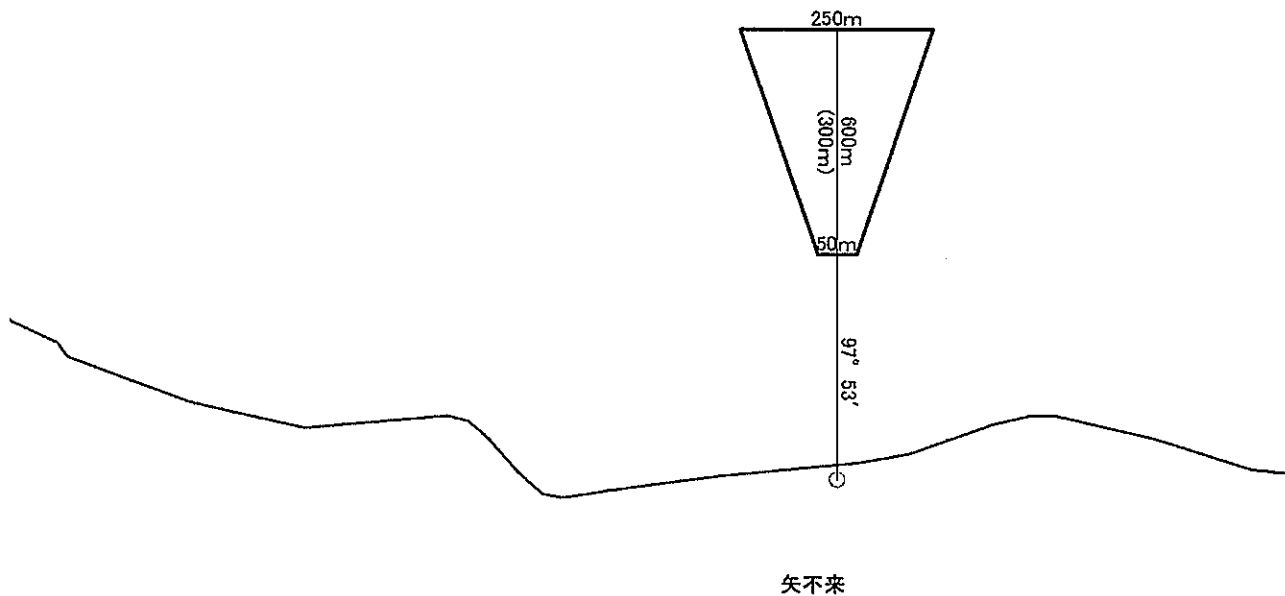
北斗市地先

漁場の区域

漁場基点座標値(11系)

X = -247174.542

Y = 30191.5031



定置漁業権免許漁場図

縮尺 : 1/ 10,000

北斗さけ・いわし定第35号

漁場の位置

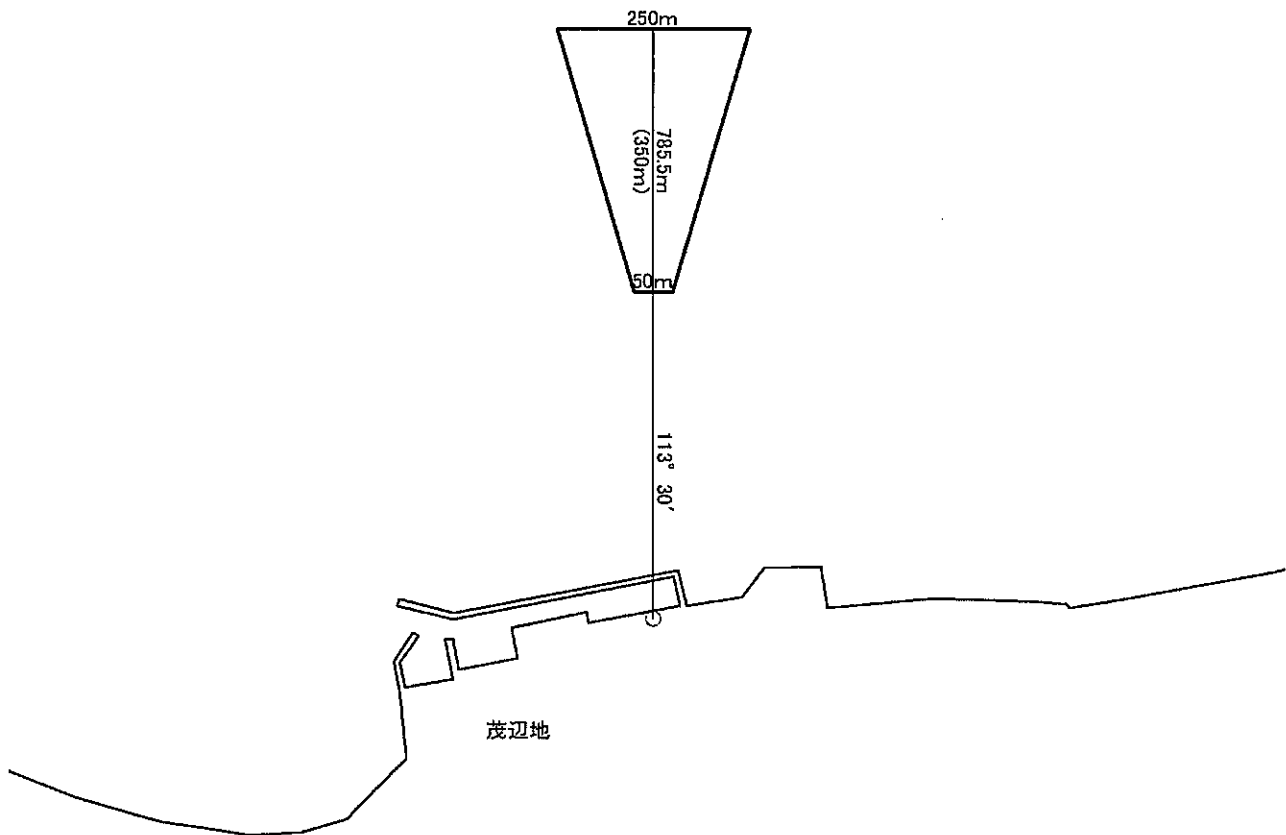
北斗市地先

漁場の区域

漁場基点座標値(11系)

X = -249083.0175

Y = 29522.3869



定置漁業権免許漁場図

縮尺 : 1/ 10,000

北斗さけ・いわし定第36号

漁場の位置

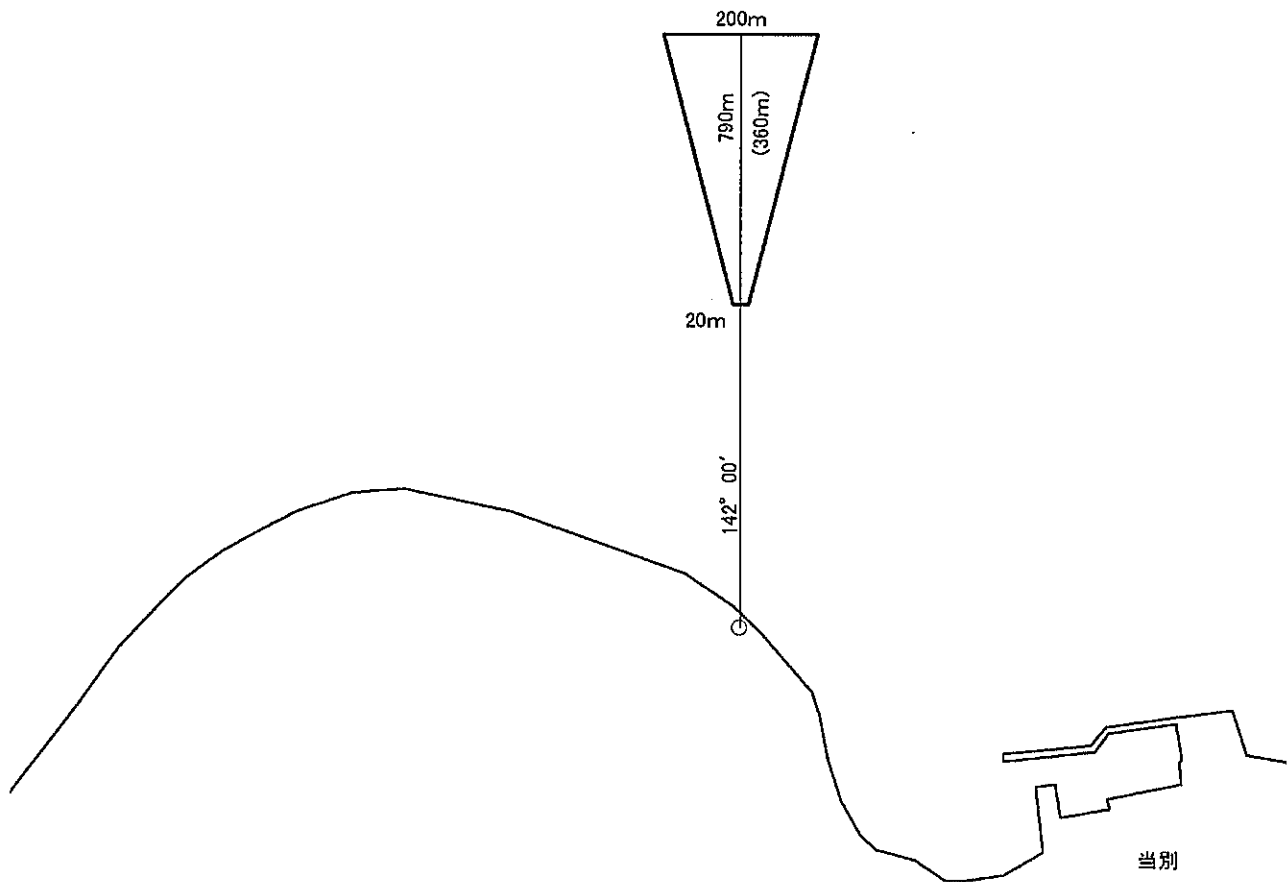
北斗市地先

漁場の区域

漁場基点座標値(11系)

X = -250948.833

Y = 28630.5076



定置漁業権免許漁場図

縮尺 : 1/ 10,000

北斗さけ・いわし定第37号

漁場の位置

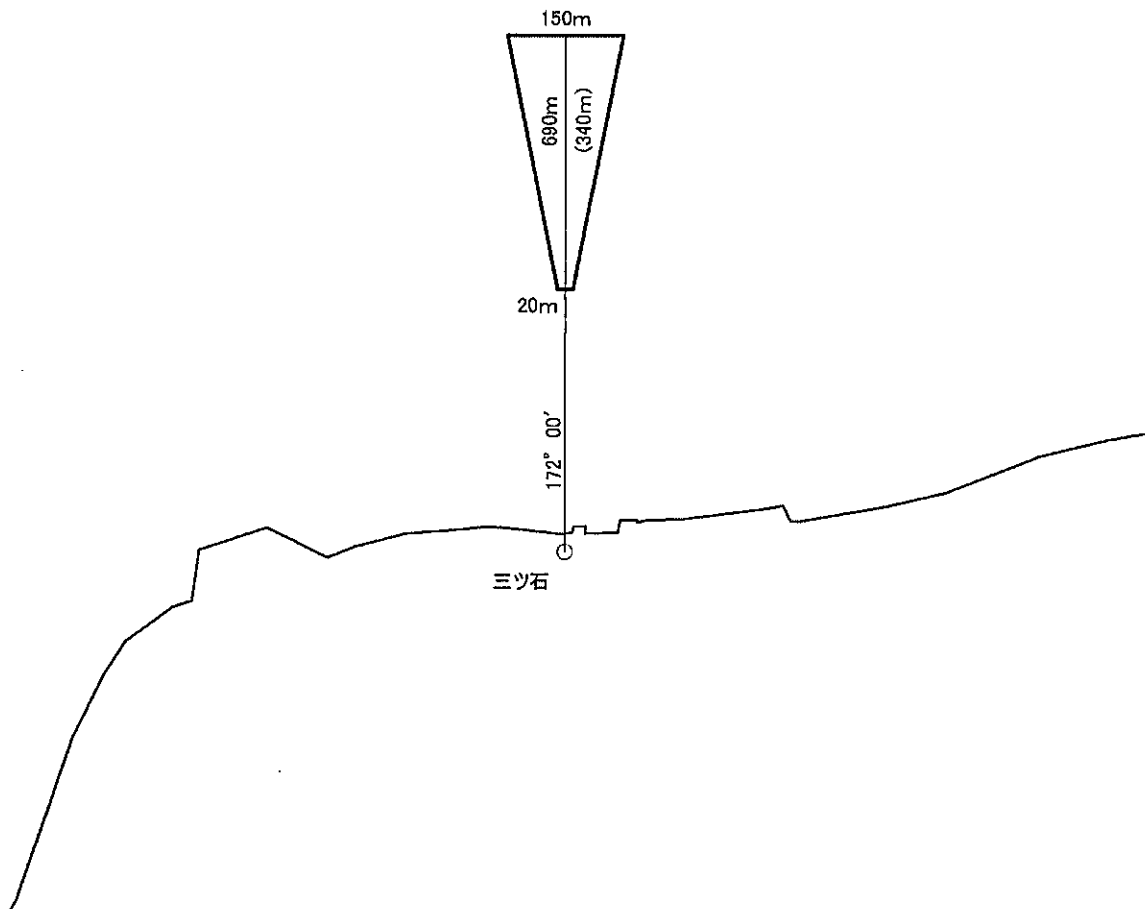
北斗市地先

漁場の区域

漁場基点座標値(11系)

X = -252016.687

Y = 26794.2081



定置漁業権免許漁場図

縮尺 : 1/ 10,000

北斗さけ・いわし定第38号

漁場の位置

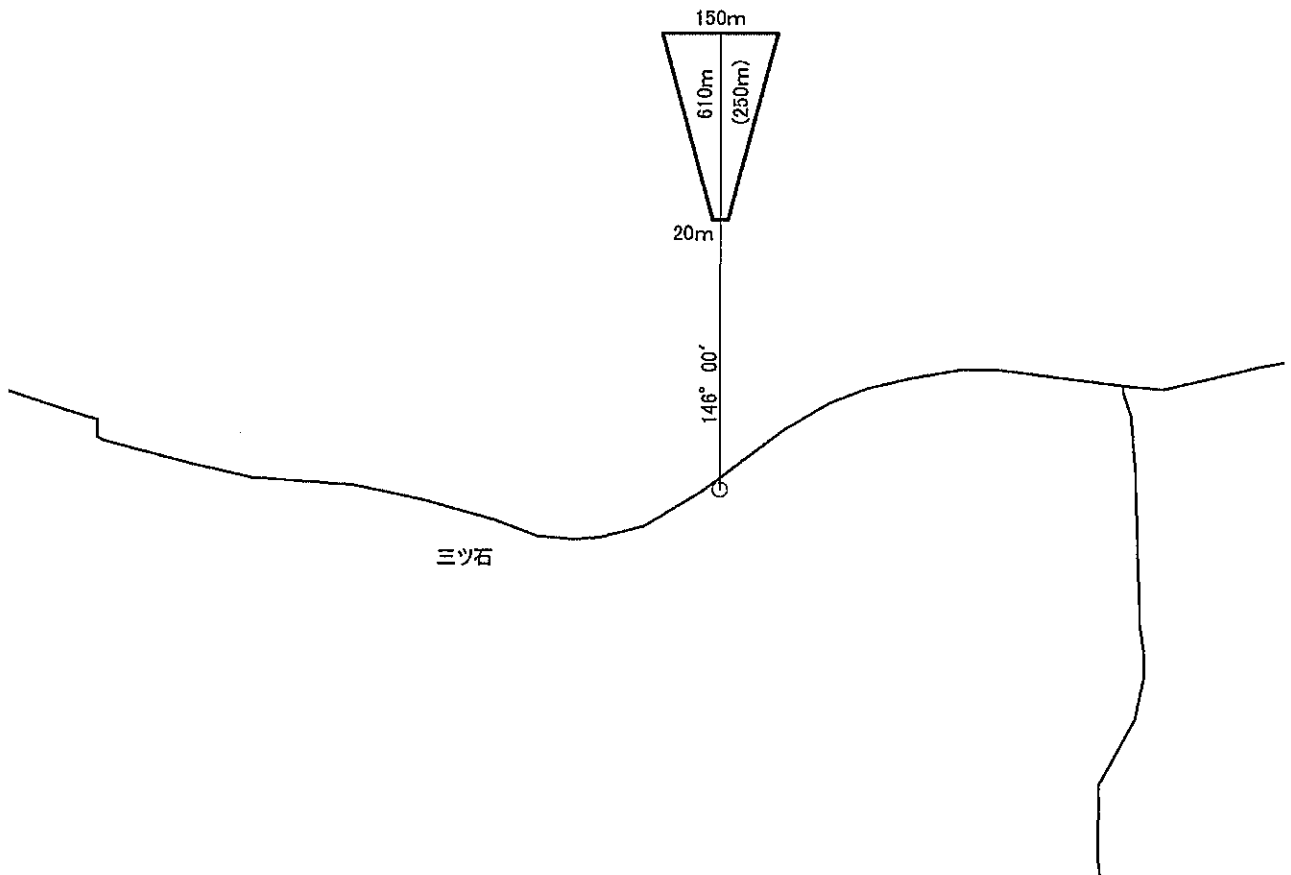
北斗市地先

漁場の区域

漁場基点座標値(11系)

X = -252491.3621

Y = 25802.4554



定置漁業権免許漁場図

縮尺 : 1/ 10,000

木さけ・かれい定第1号

漁場の位置

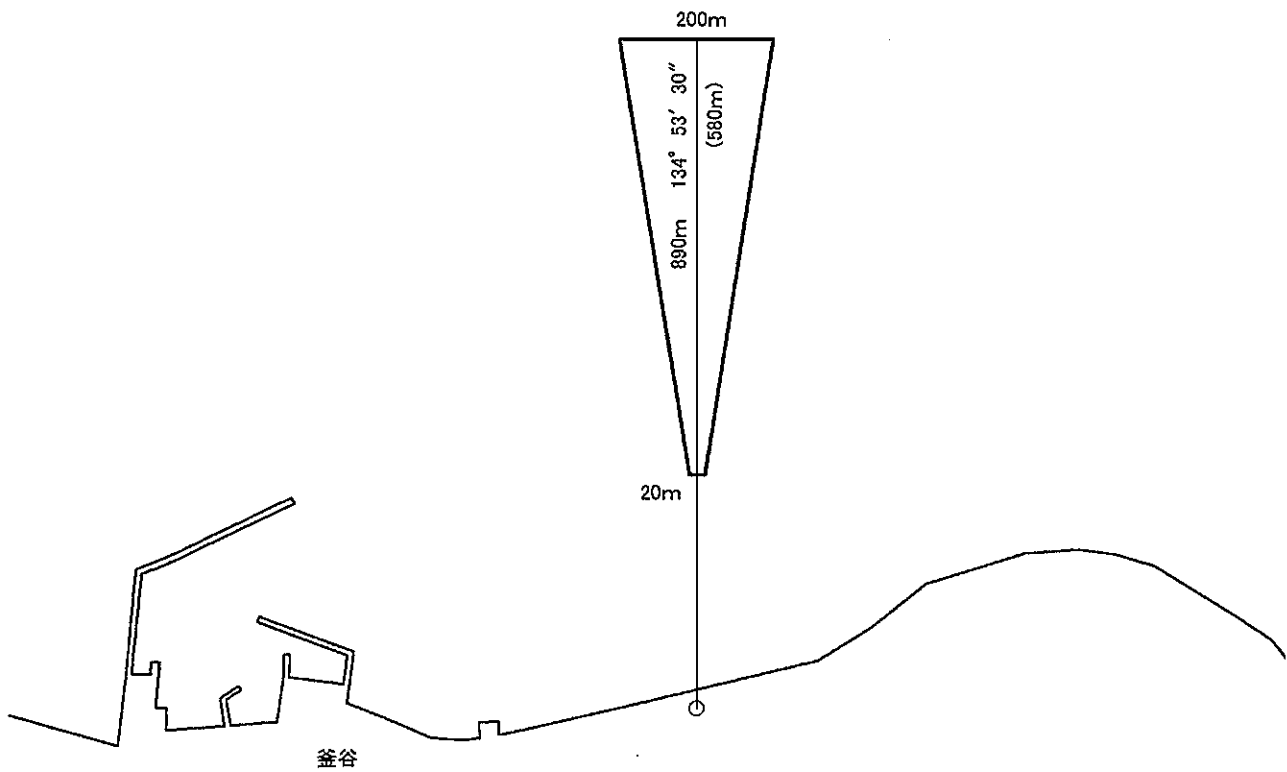
上磯郡木古内町地先

漁場の区域

漁場基点座標値(11系)

X = -254845.326

Y = 23307.3616



定置漁業権免許漁場図

縮尺 : 1/ 10,000

木さけ・かれい定第2号

漁場の位置

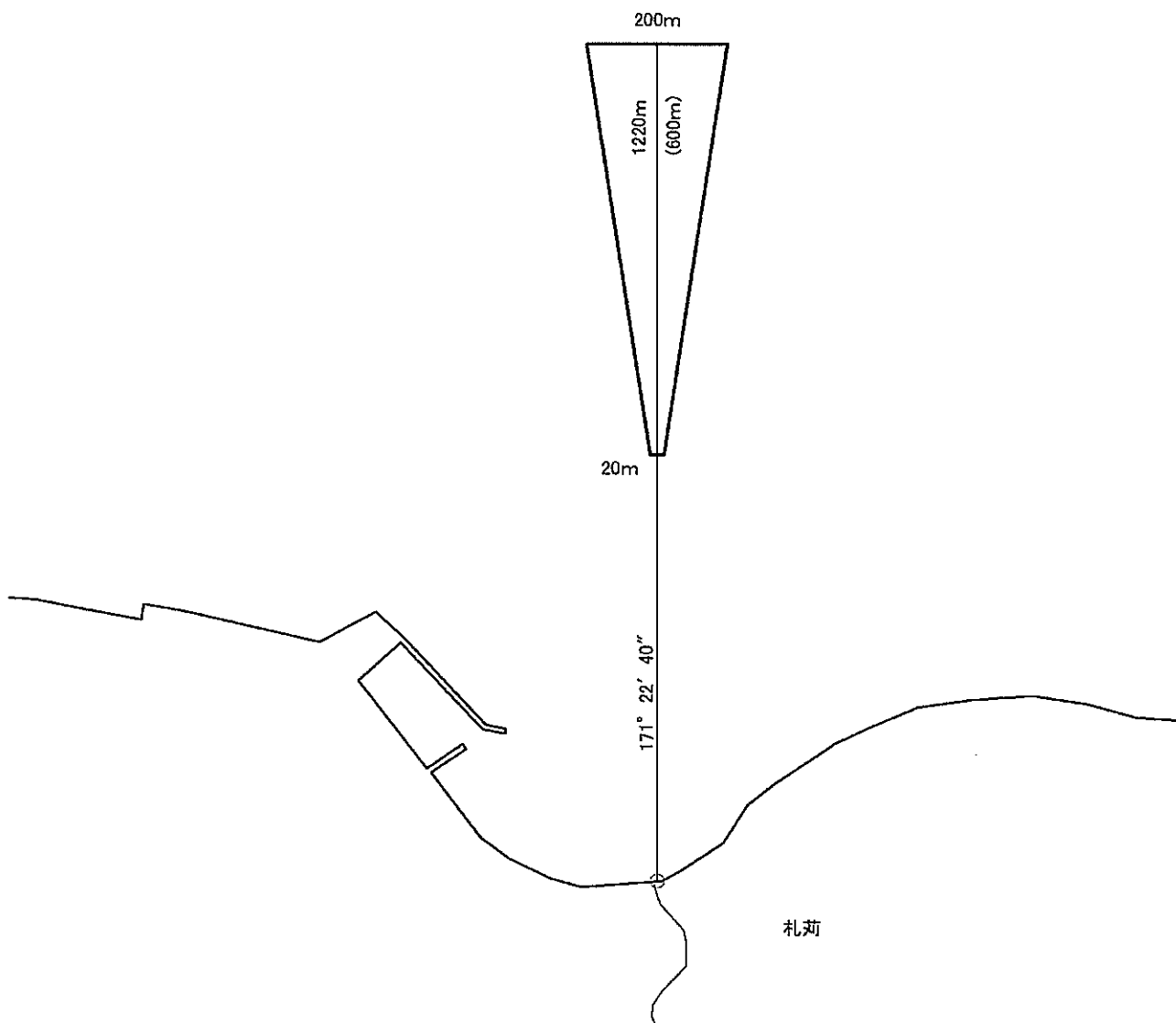
上磯郡木古内町地先

漁場の区域

漁場基点座標値(11系)

X = -255399.919

Y = 18963.0127



定置漁業権免許漁場図

縮尺 : 1/ 10,000

木さけ・かれい定第3号

漁場の位置

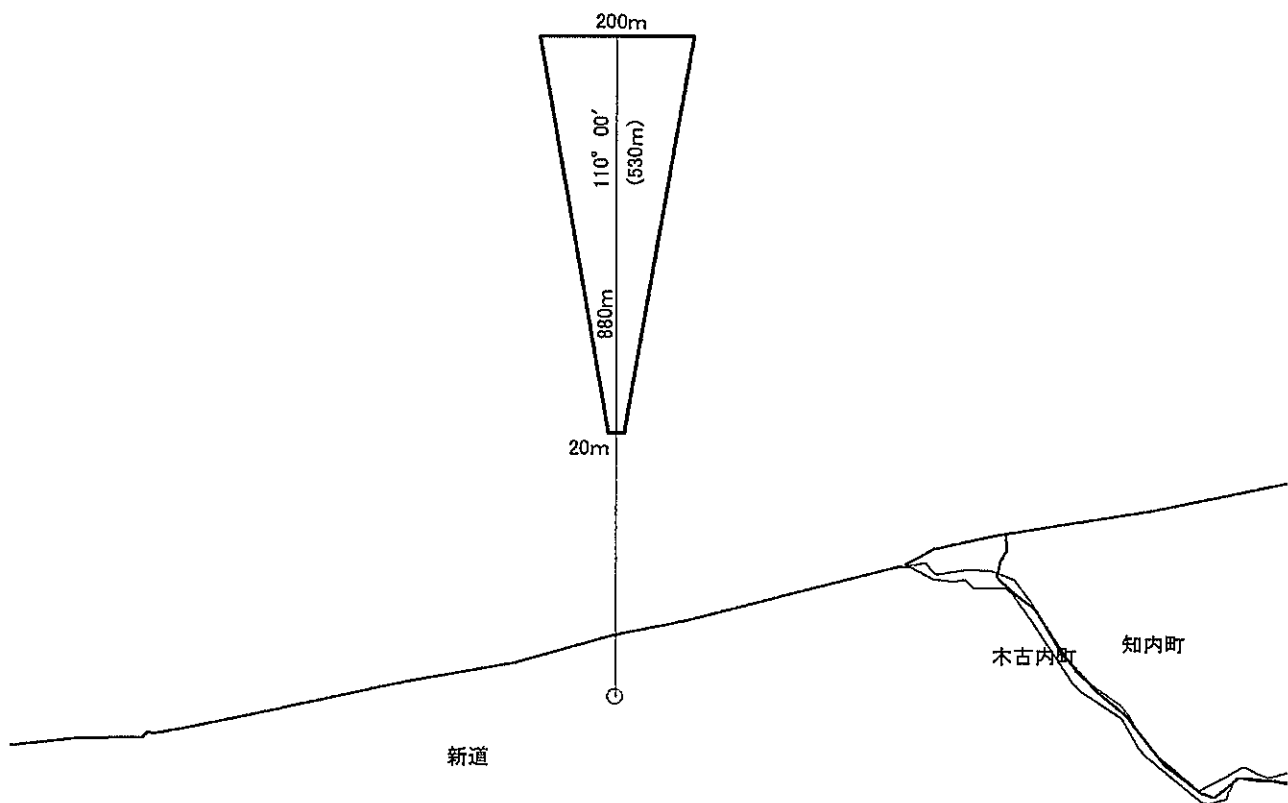
上磯郡木古内町地先

漁場の区域

漁場基点座標値(11系)

X = -259468.0428

Y = 15363.4716



定置漁業権免許漁場図

縮尺 : 1/ 10,000

知さけ・かれい定第1号

漁場の位置

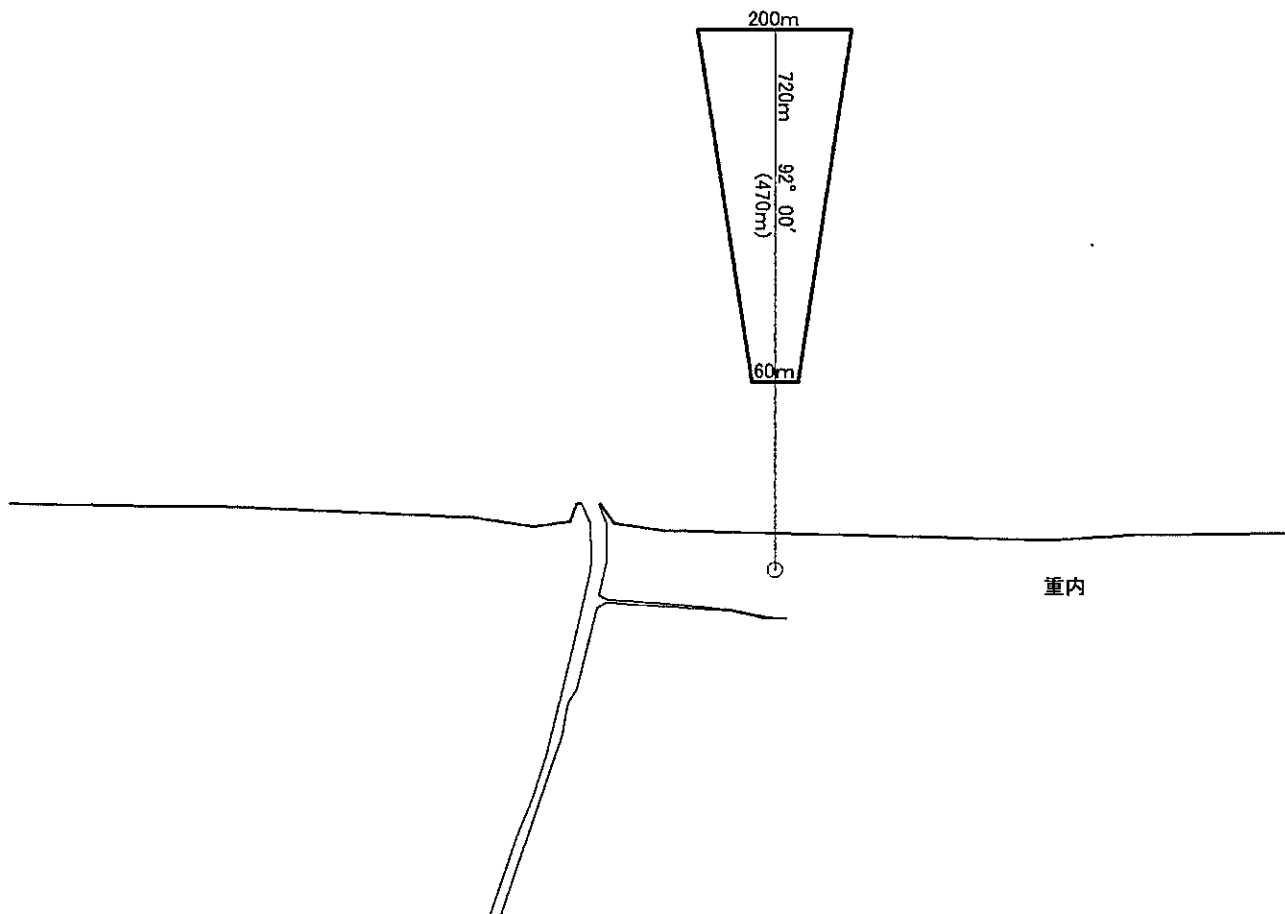
上磯郡知内町地先

漁場の区域

漁場基点座標値(11系)

X = -265747.0842

Y = 14874.706



定置漁業権免許漁場図

縮尺 : 1/ 10,000

知さけ・かれい定第2号

漁場の位置

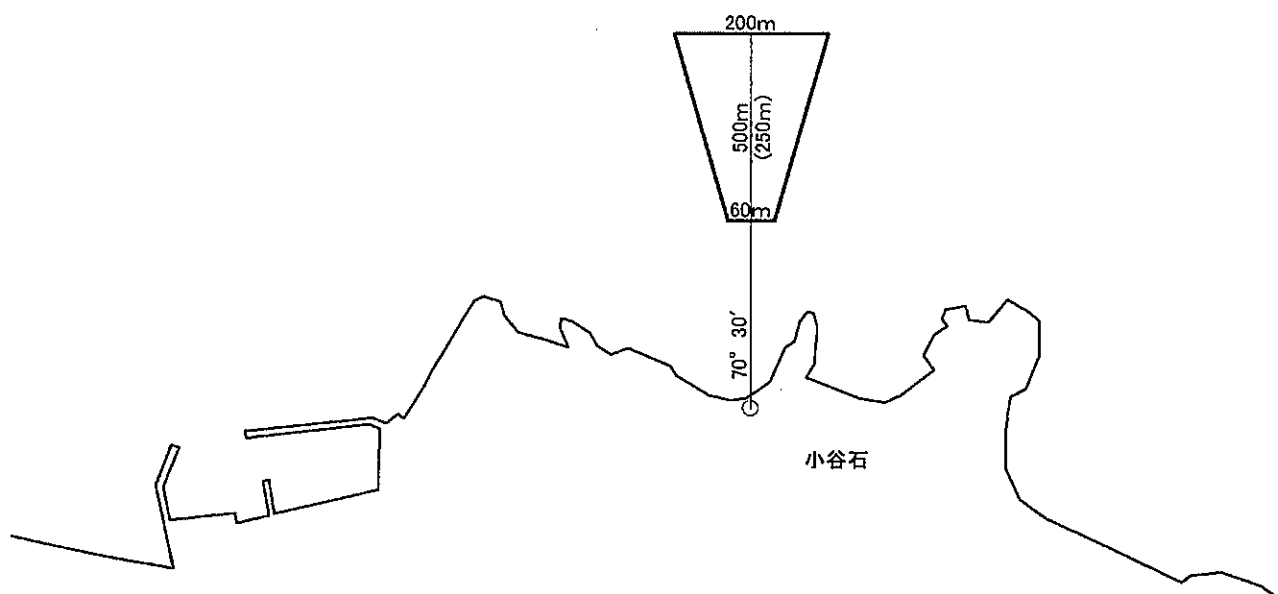
上磯郡知内町地先

漁場の区域

漁場基点座標値(11系)

X = -271470.1645

Y = 15571.6218



定置漁業権免許漁場図

縮尺 : 1/ 10,000

福さけ・かれい定第1号

漁場の位置

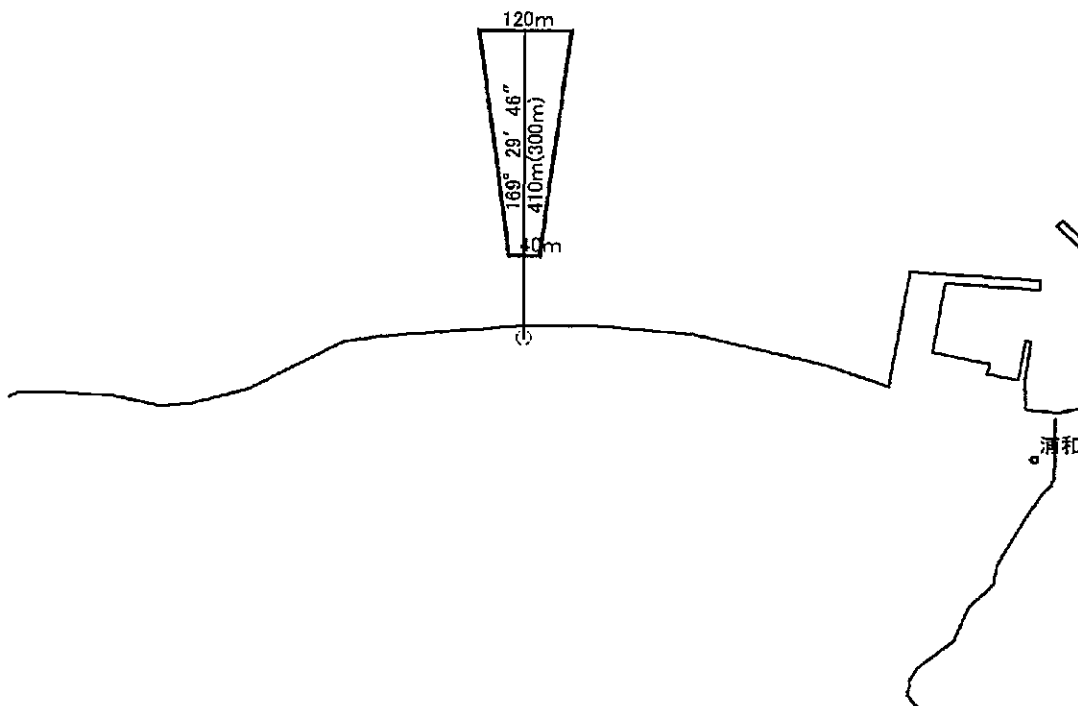
松前郡福島町地先

漁場の区域

漁場基点座標値(11系)

X = -278610.512

Y = 4343.311



定置漁業権免許漁場図

縮尺 : 1/ 5,000

福さけ・かれい定第2号

漁場の位置

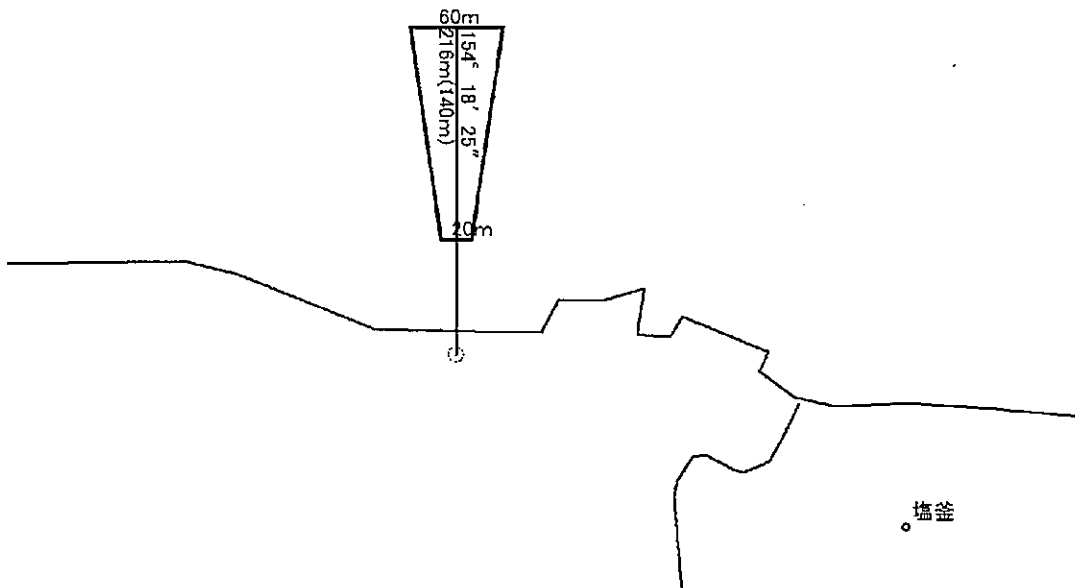
松前郡福島町地先

漁場の区域

漁場基点座標値(11系)

X = -279206.28

Y = 2027.324



定置漁業権免許漁場図

縮尺 : 1/ 10,000

松さけ定第1号

漁場の位置

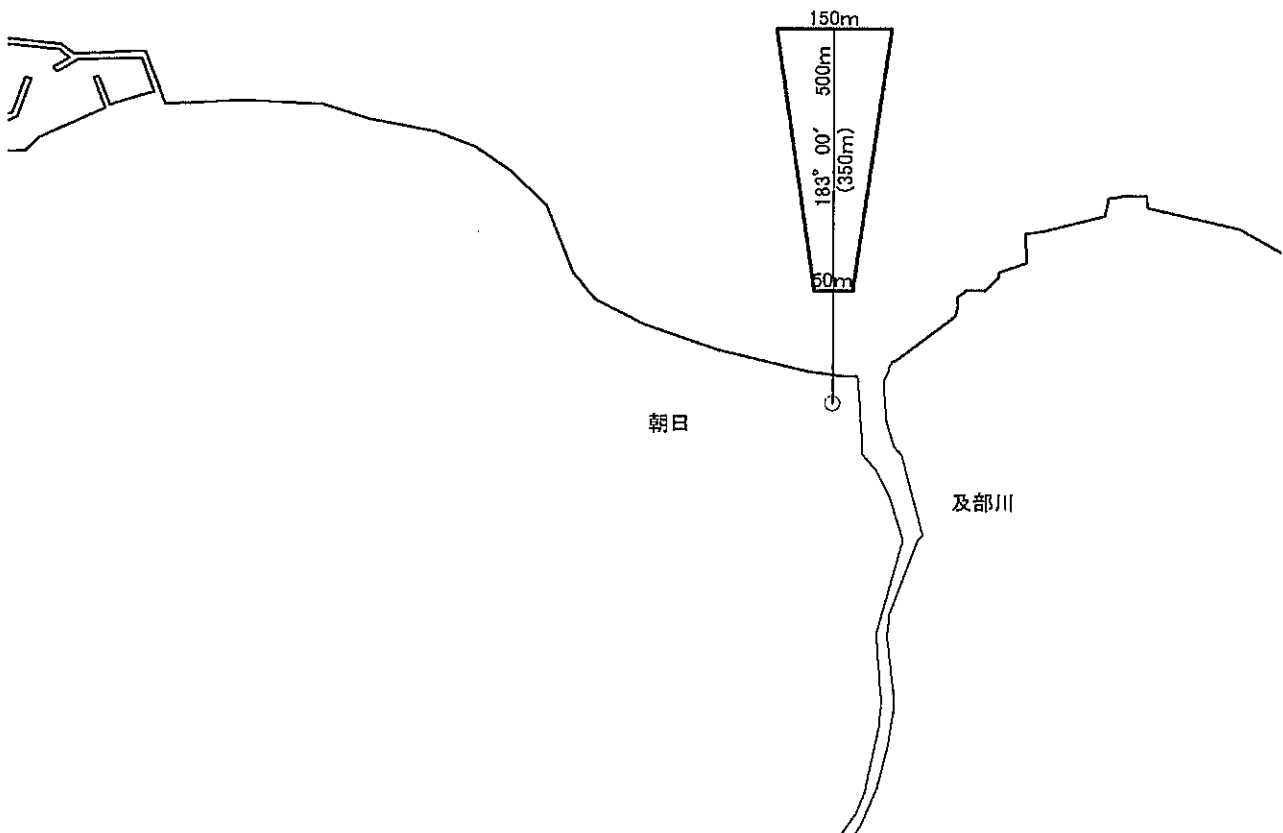
松前郡松前町地先

漁場の区域

漁場基点座標値(11系)

X = -285335.9374

Y = -10137.5894



定置漁業権免許漁場図

縮尺 : 1/ 10,000

松ほっけ・かれい・さけ定第1号

漁場の位置

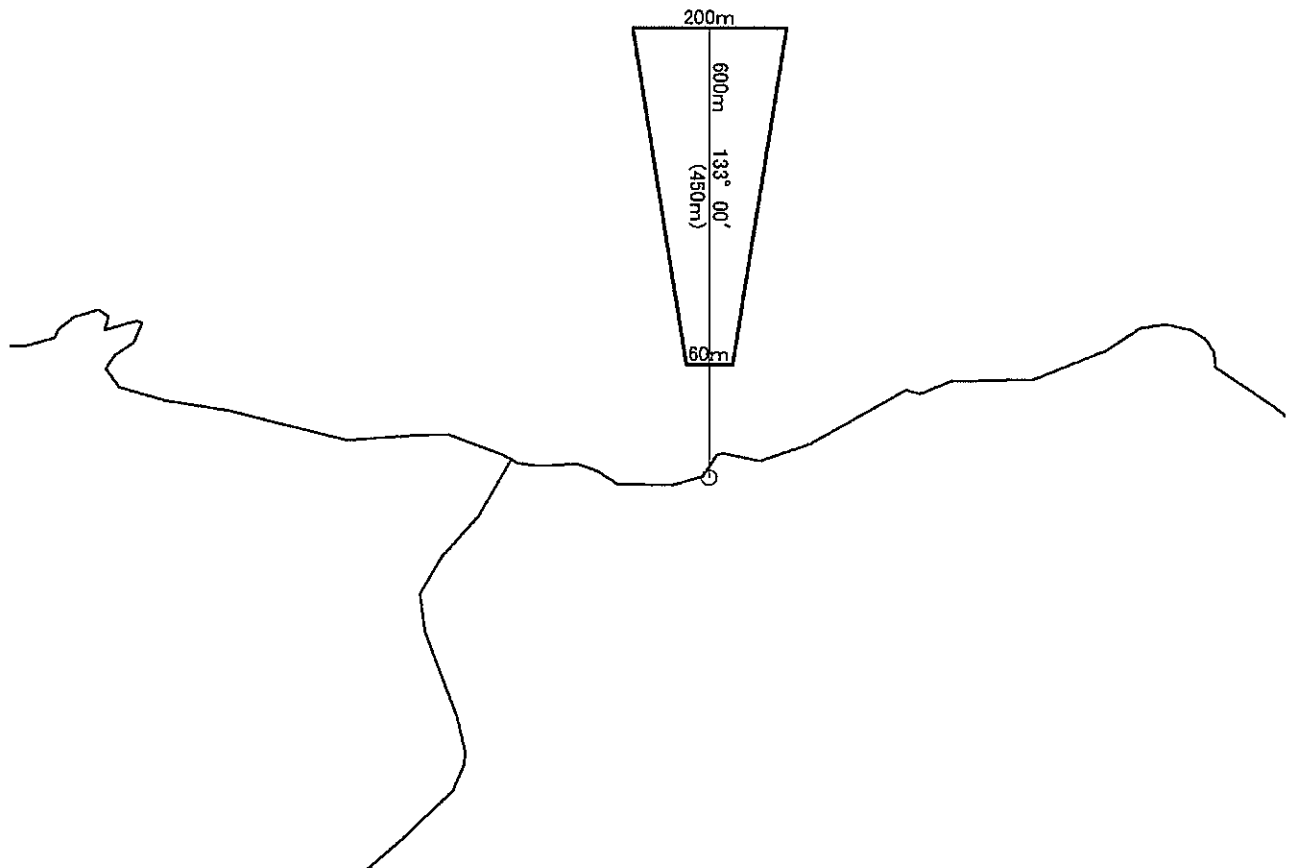
松前郡松前町地先

漁場の区域

漁場基点座標値(11系)

X = -288433.8355

Y = -3952.6958



定置漁業権免許漁場図

縮尺 : 1/ 10,000

松ほっけ・かれい・さけ定第2号

漁場の位置

松前郡松前町地先

漁場の区域

漁場基点座標値(11系)

X = -271750.7128

Y = -21912.5464

