

定置漁業権免許漁場図

縮尺 : 1/ 25,000

鷓さけ定第1号

漁場の位置

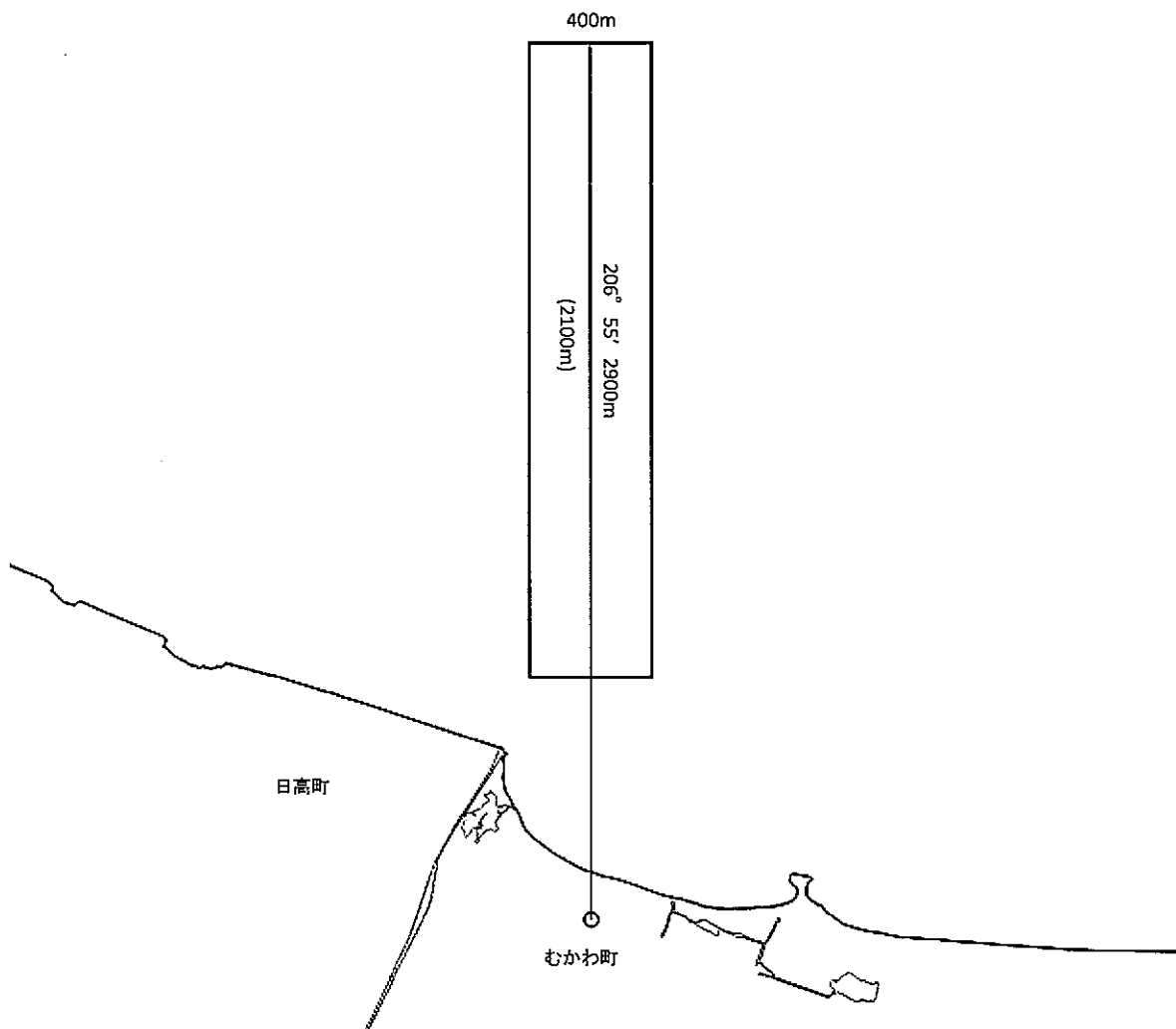
勇払郡むかわ町地先

漁場の区域

漁場基点座標値(12系)

X = -162784.1641

Y = -23262.33406



定置漁業権免許漁場図

縮尺 : 1/ 15,000

鷓さけ定第2号

漁場の位置

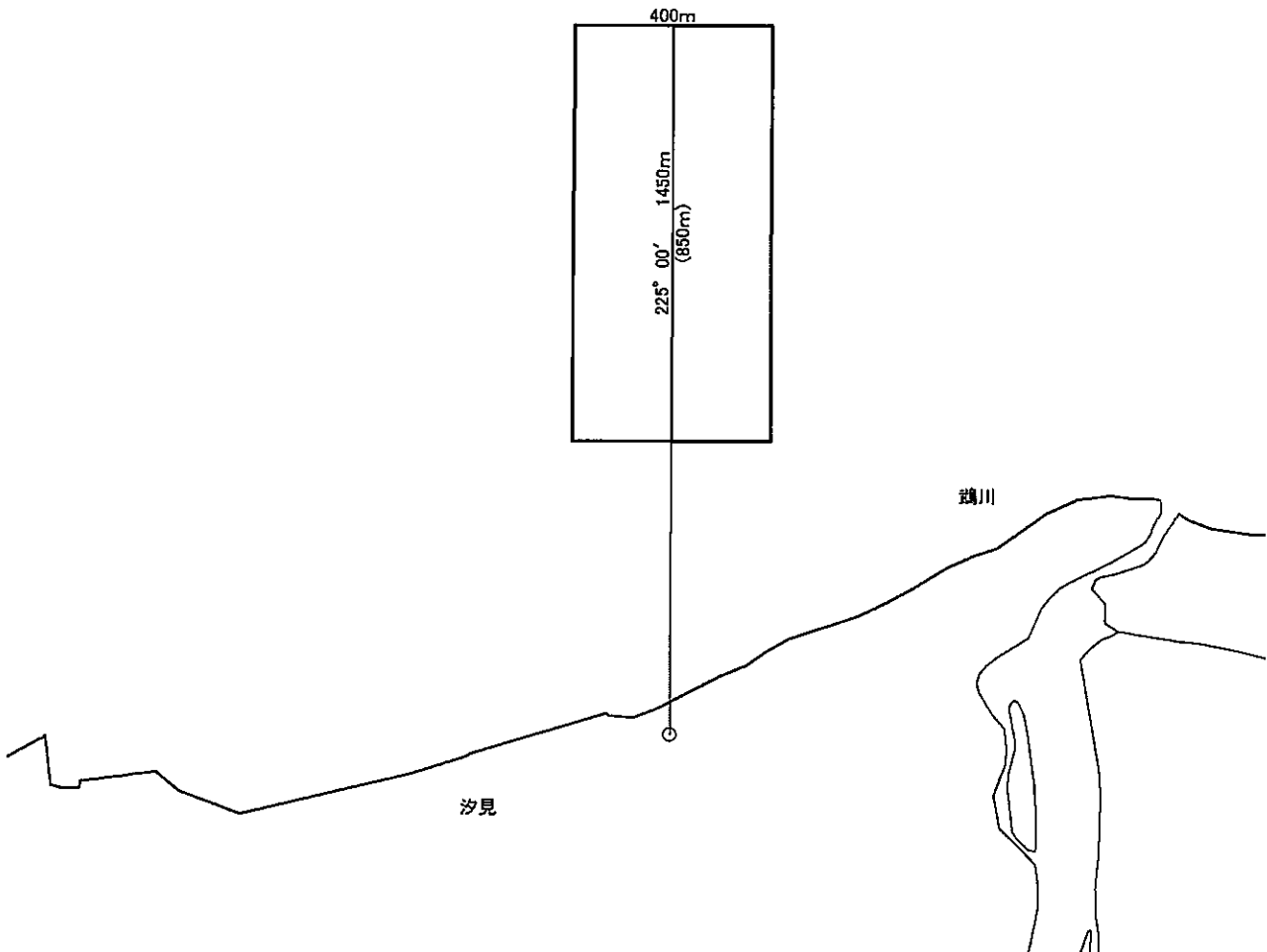
勇払郡むかわ町地先

漁場の区域

漁場基点座標値(12系)

X = -160508.3154

Y = -26324.7723



定置漁業権免許漁場図

縮尺 : 1/ 15,000

鷓さけ定第3号

漁場の位置

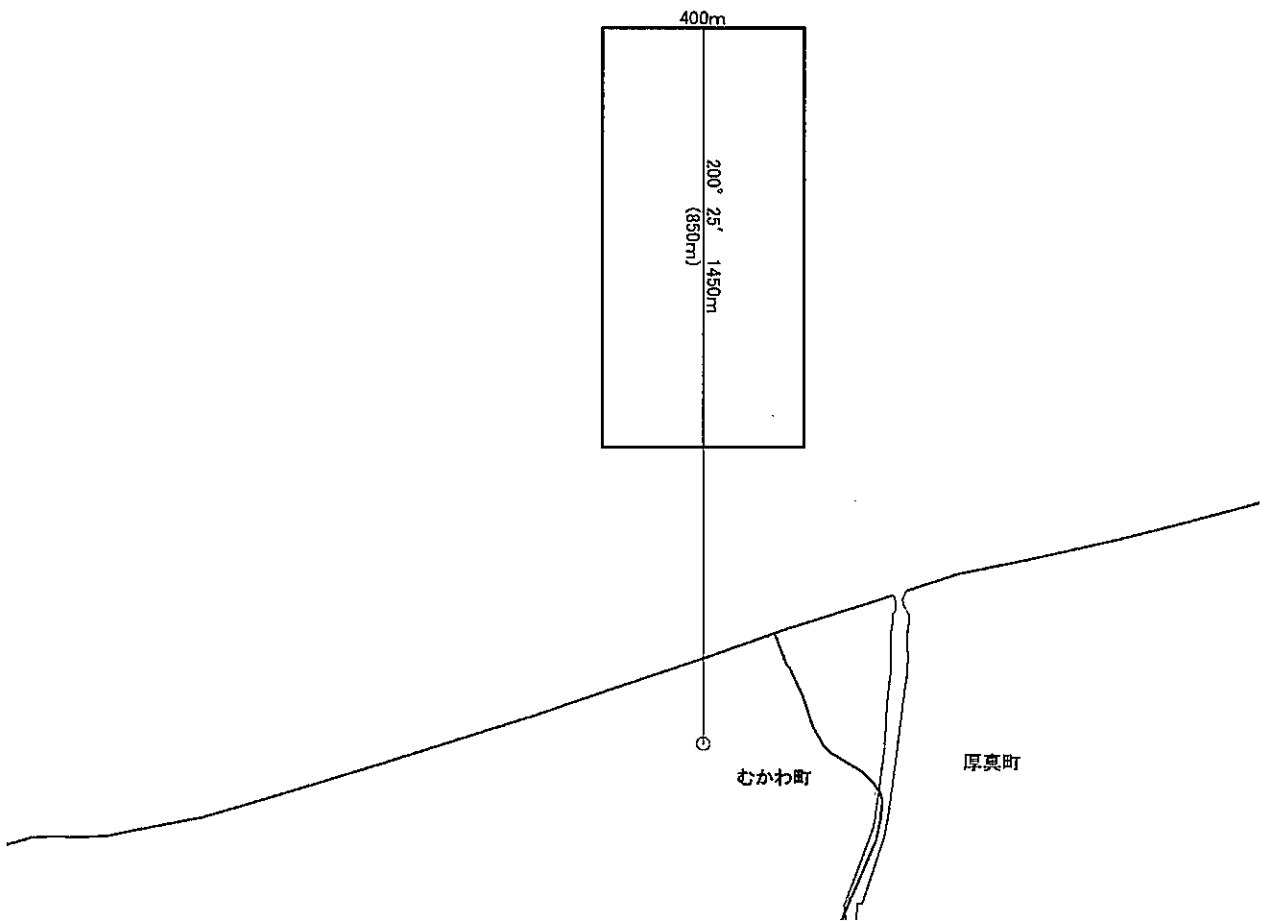
勇払郡むかわ町地先

漁場の区域

漁場基点座標値(12系)

X = -156924.742

Y = -30390.035



定置漁業権免許漁場図

縮尺 : 1/ 15,000

苫小さけ定第1号

漁場の位置

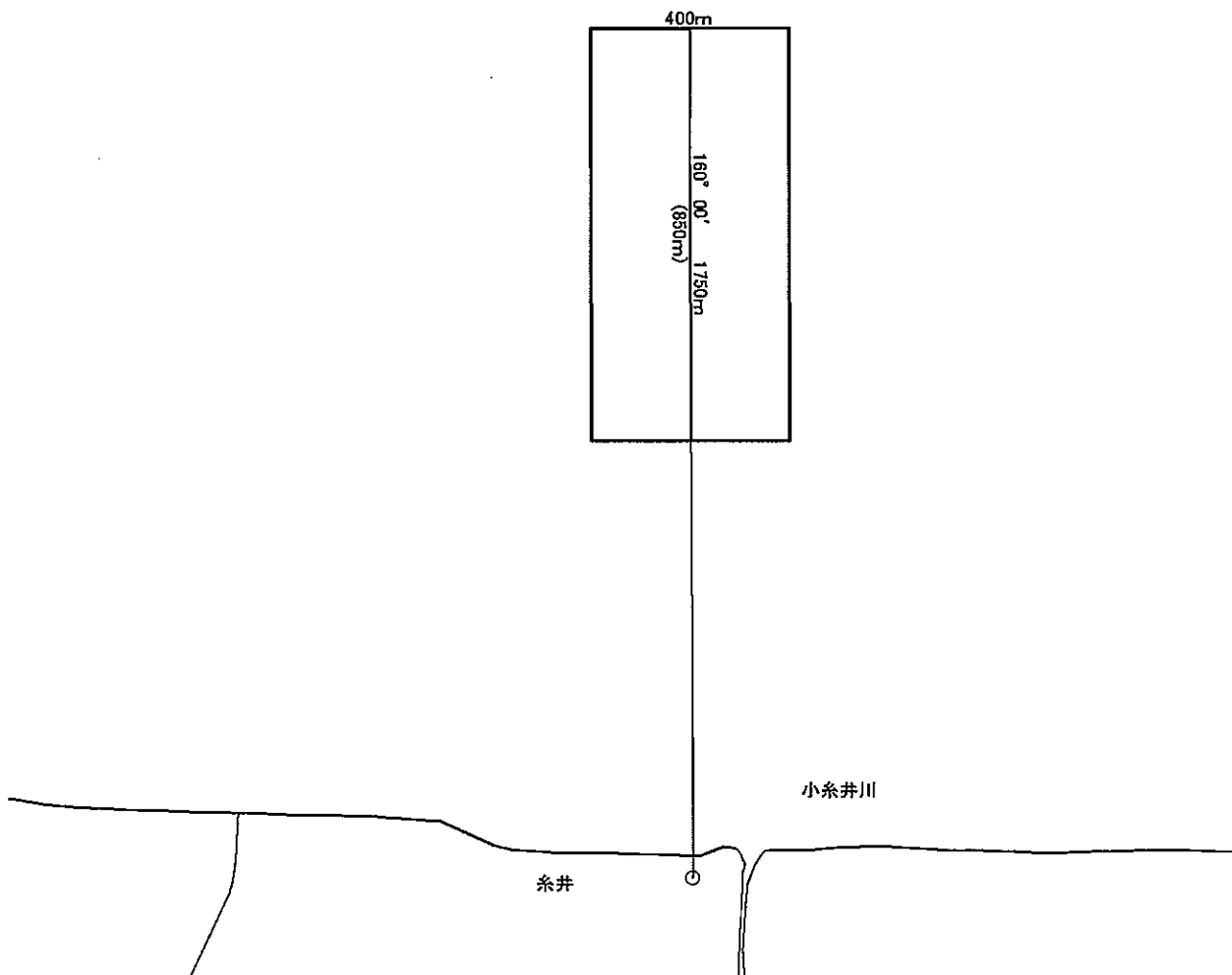
苫小牧市地先

漁場の区域

漁場基点座標値(12系)

X = -153935.6287

Y = -59588.0131



定置漁業権免許漁場図

縮尺 : 1/ 15,000

苫小さけ定第2号

漁場の位置

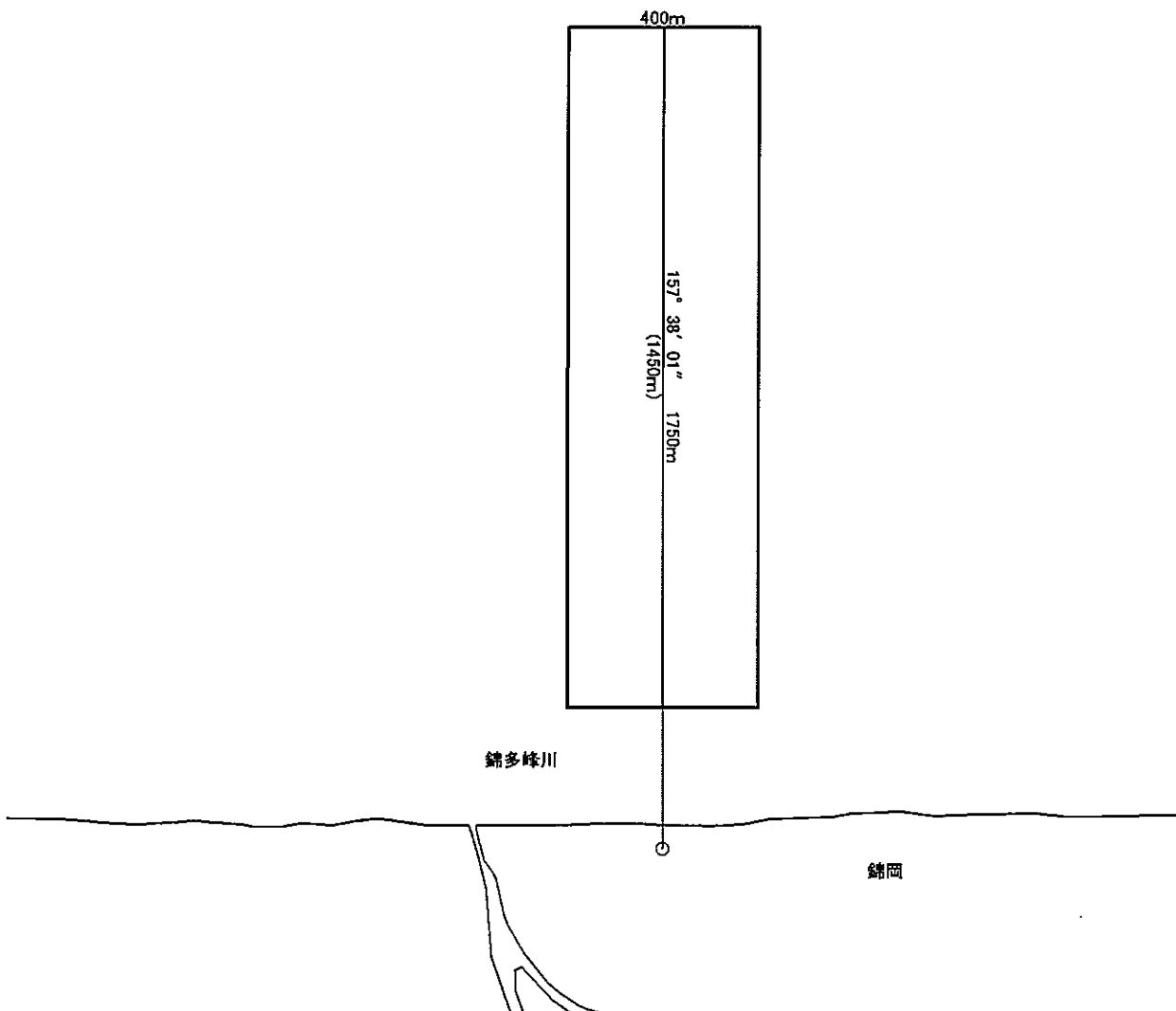
苫小牧市地先

漁場の区域

漁場基点座標値(12系)

X = -154739.8451

Y = -61662.681



定置漁業権免許漁場図

縮尺 : 1/ 15,000

苫小さけ定第3号

漁場の位置

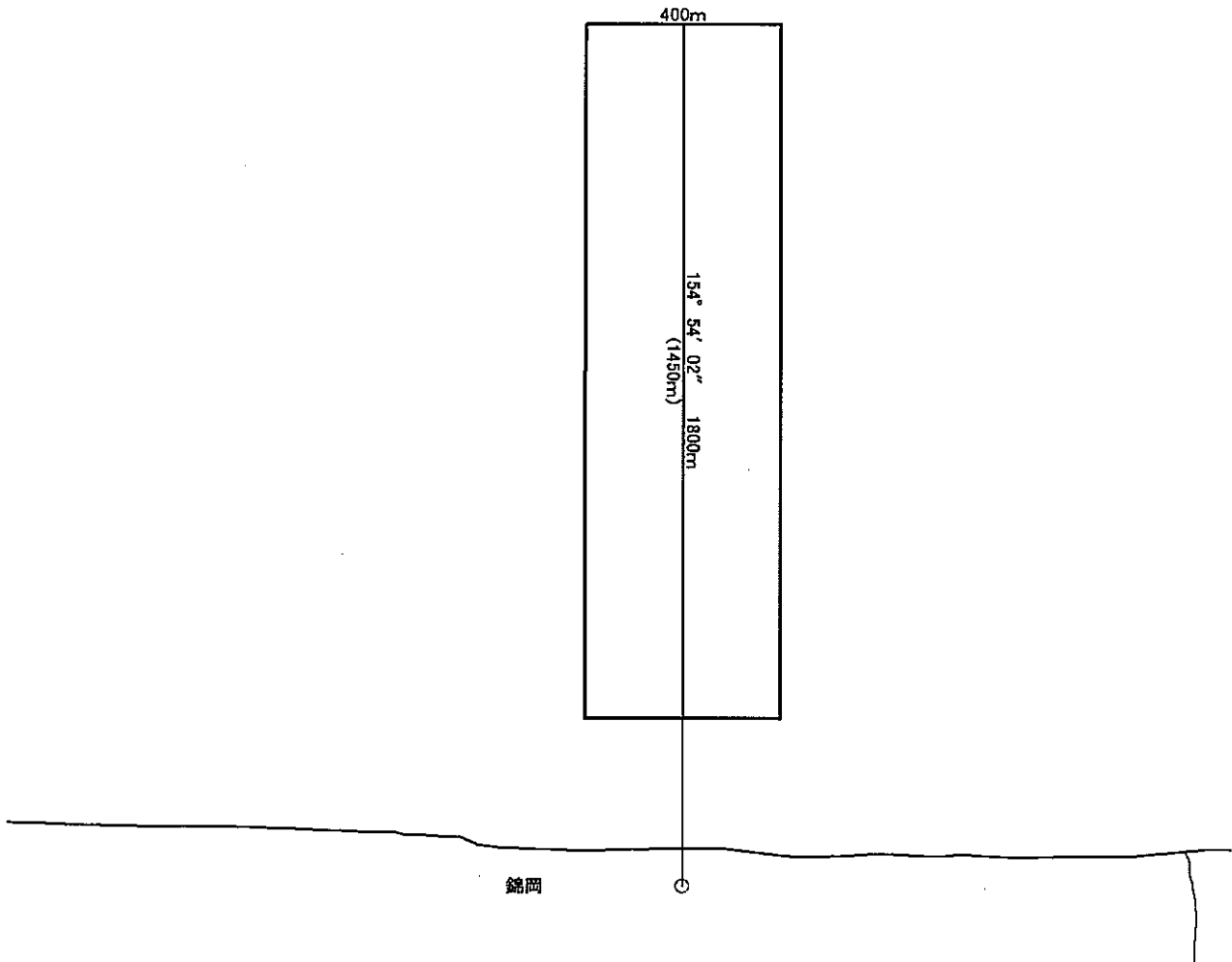
苫小牧市地先

漁場の区域

漁場基点座標値(12系)

X = -155593.7528

Y = -63724.8755



定置漁業権免許漁場図

縮尺 : 1/ 15,000

苫小さけ定第4号

漁場の位置

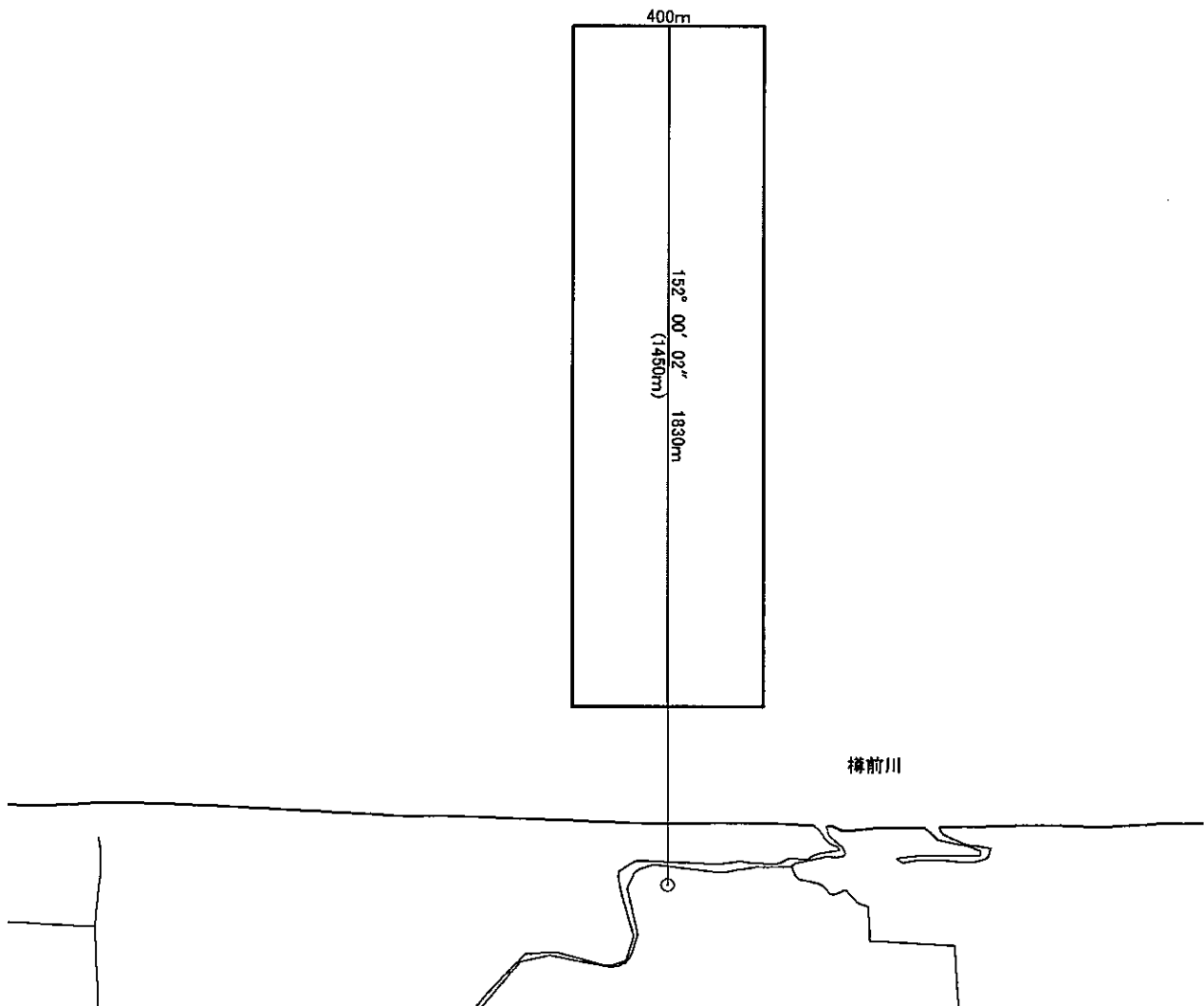
苫小牧市地先

漁場の区域

漁場基点座標値(12系)

X = -156508.8019

Y = -65765.8742



定置漁業権免許漁場図

縮尺 : 1/ 15,000

苫小さけ定第5号

漁場の位置

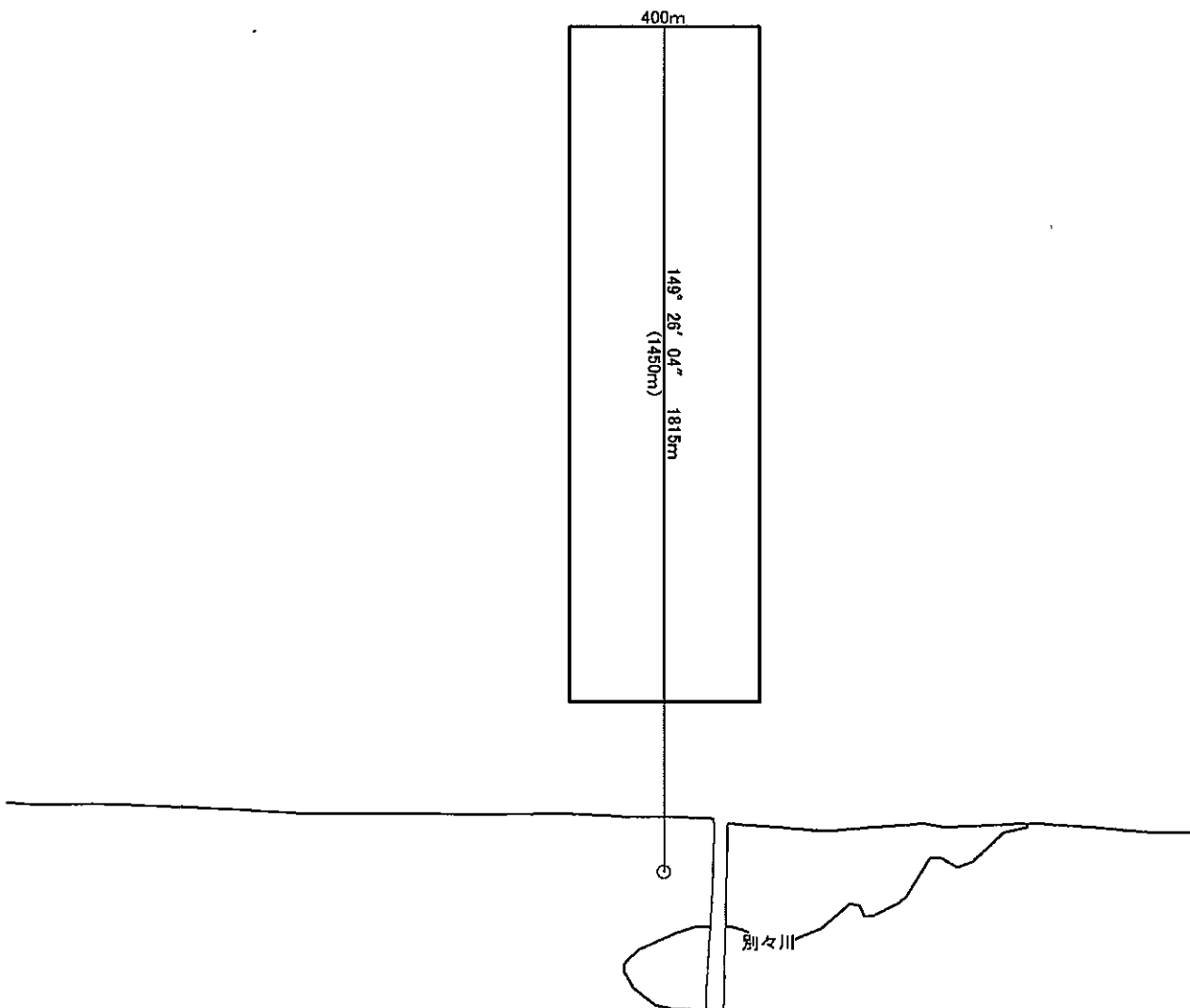
苫小牧市地先

漁場の区域

漁場基点座標値(12系)

X = -157591.5967

Y = -67717.4568



定置漁業権免許漁場図

縮尺 : 1/ 15,000

白老さけ定第1号

漁場の位置

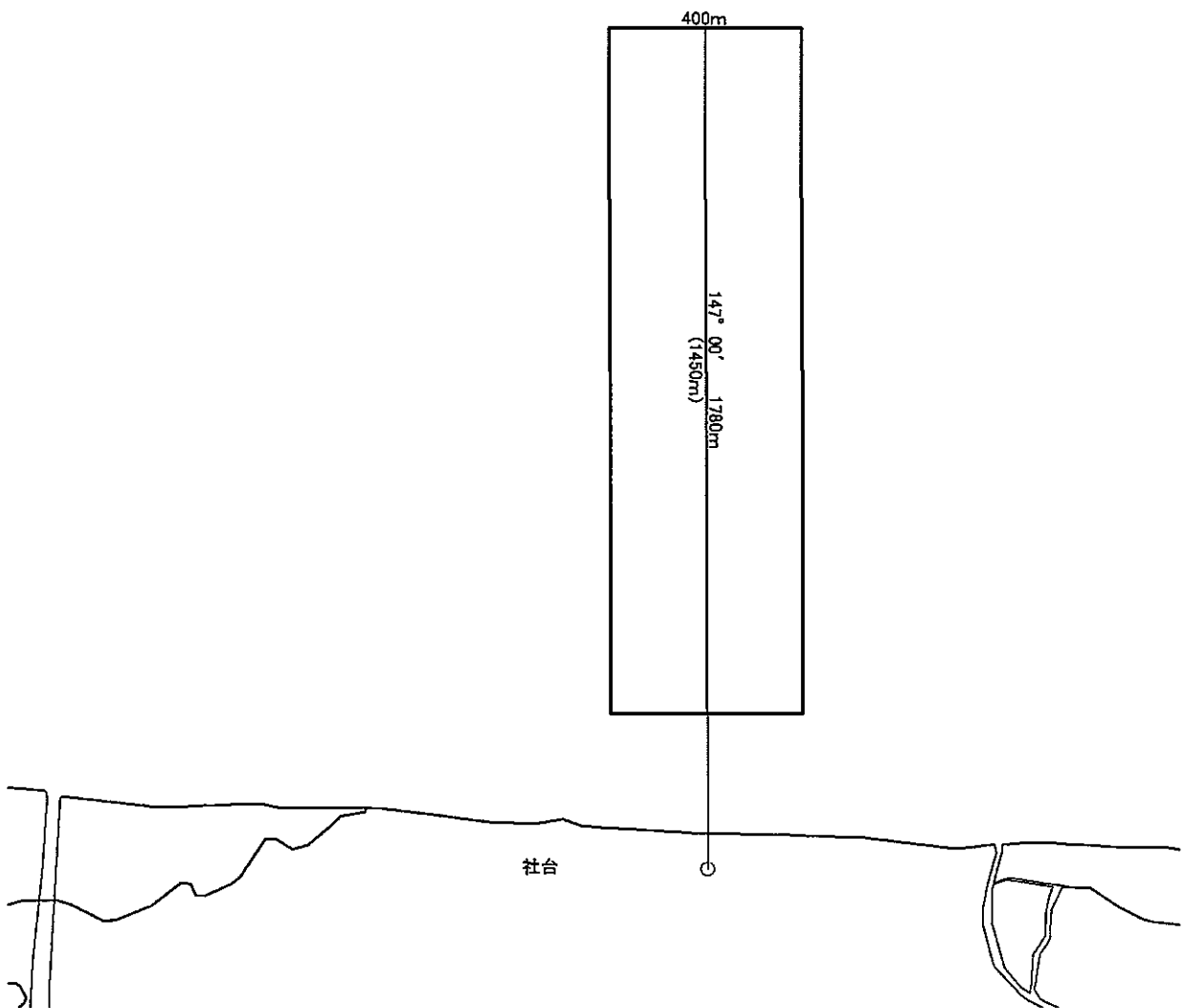
白老郡白老町地先

漁場の区域

漁場基点座標値(12系)

X = -158345.3846

Y = -68989.8655



定置漁業権免許漁場図

縮尺 : 1/ 15,000

白老さけ定第2号

漁場の位置

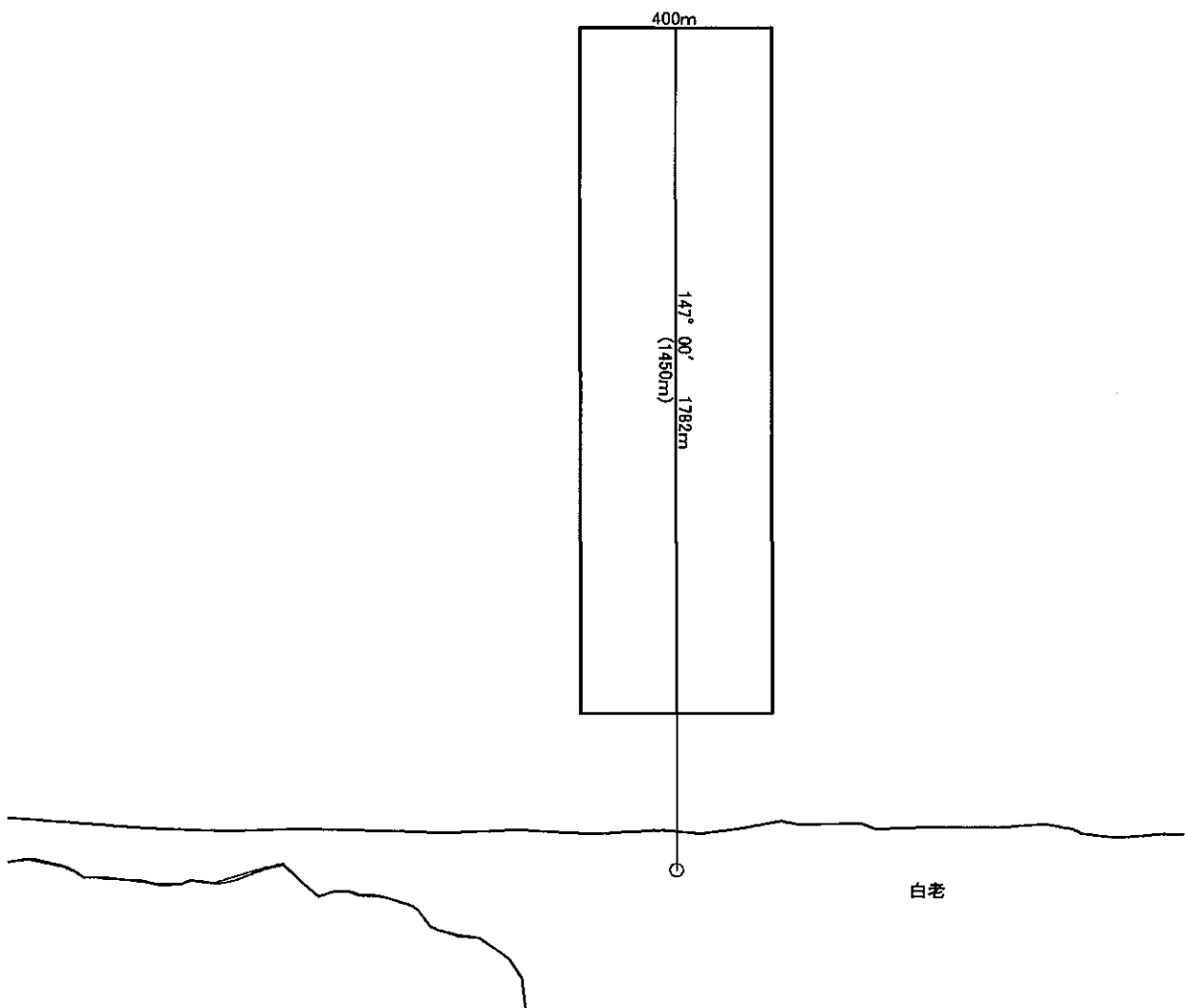
白老郡白老町地先

漁場の区域

漁場基点座標値(12系)

X = -159765.8465

Y = -71346.4415



定置漁業権免許漁場図

縮尺 : 1/ 15,000

白老さけ定第3号

漁場の位置

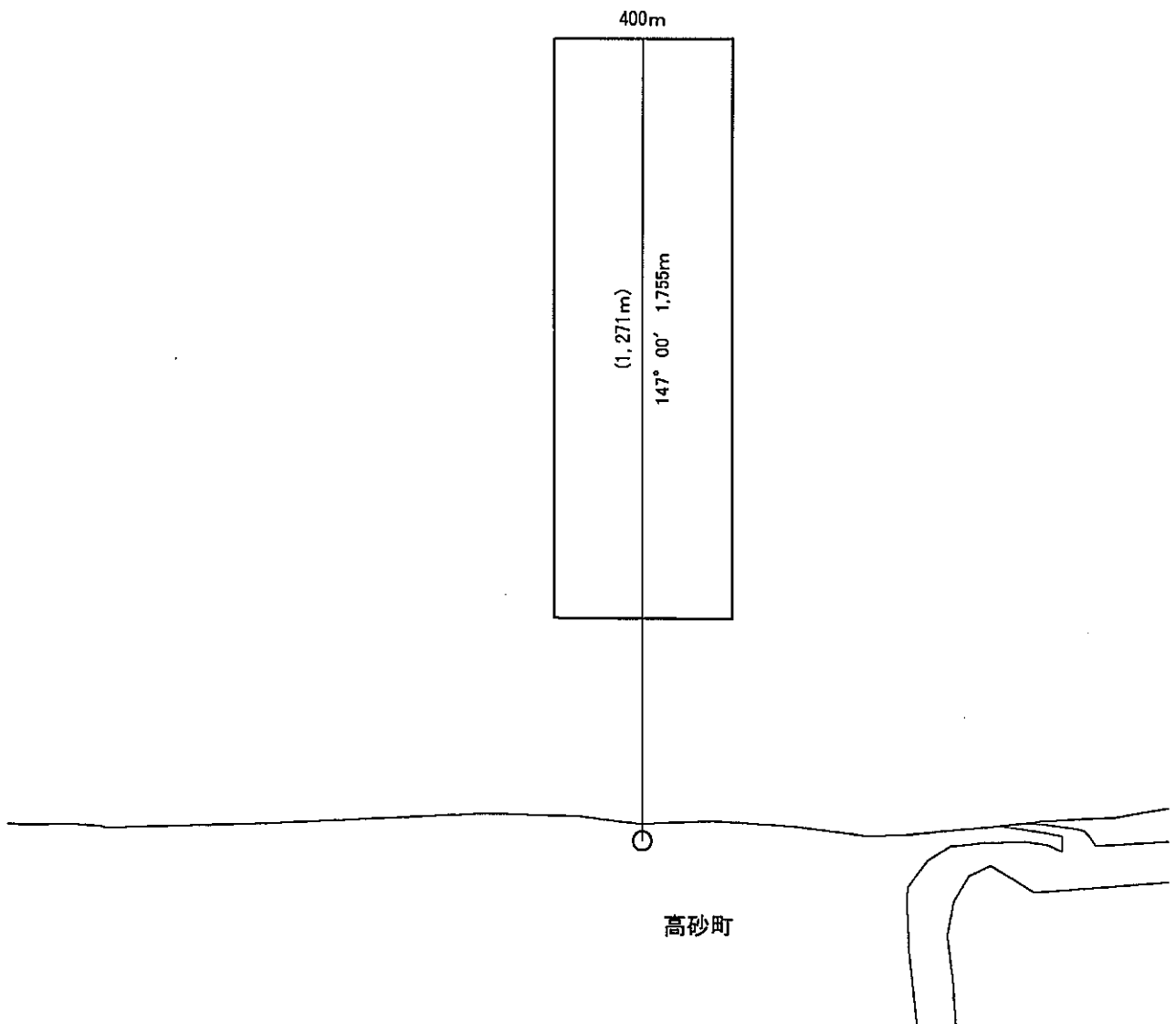
白老郡白老町地先

漁場の区域

漁場基点座標値(12系)

X = -161301.650

Y = -73628.500



定置漁業権免許漁場図

縮尺 : 1/ 15,000

白老さけ定第4号

漁場の位置

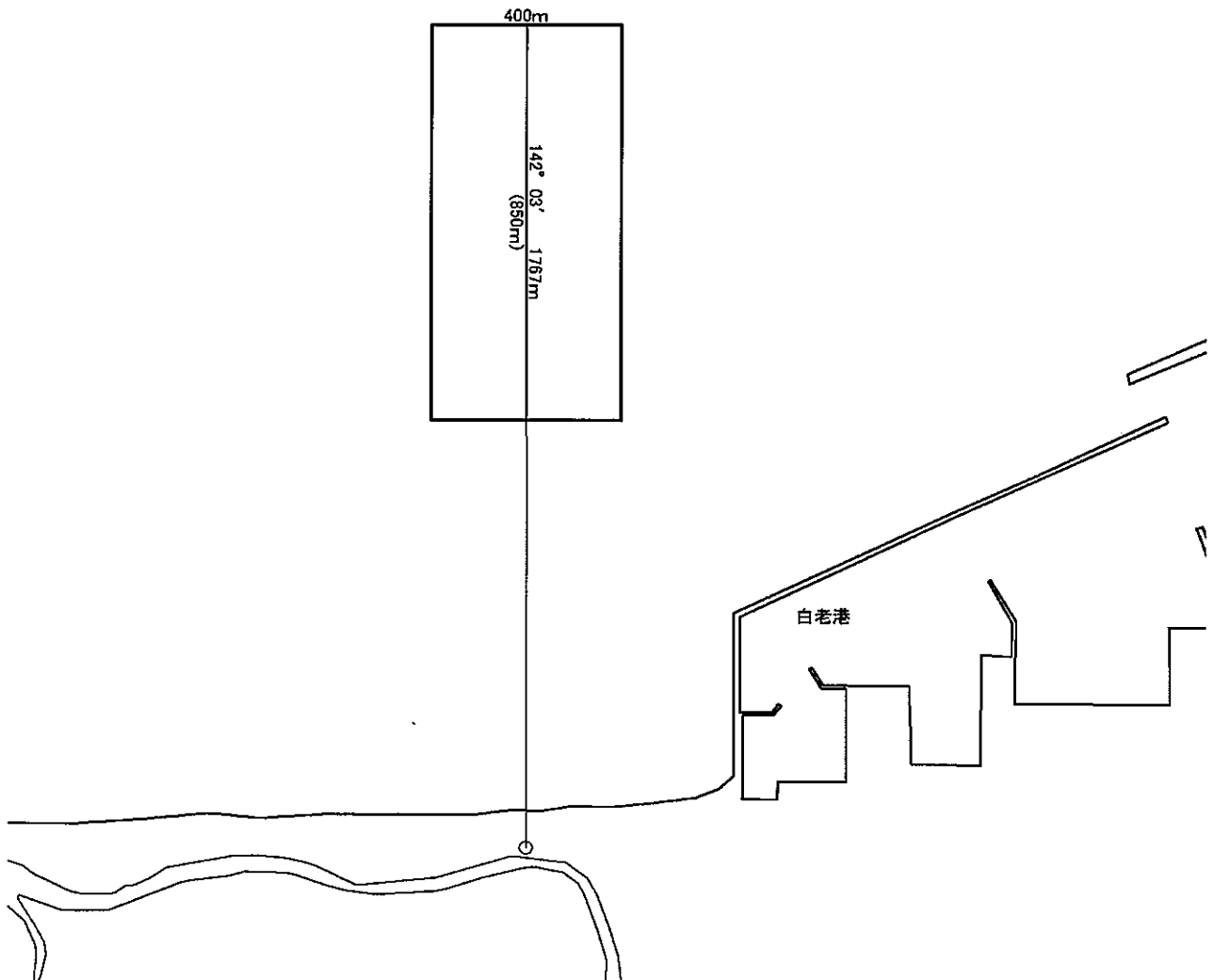
白老郡白老町地先

漁場の区域

漁場基点座標値(12系)

X = -162858.5634

Y = -75820.8803



定置漁業権免許漁場図

縮尺 : 1/ 15,000

白老さけ定第5号

漁場の位置

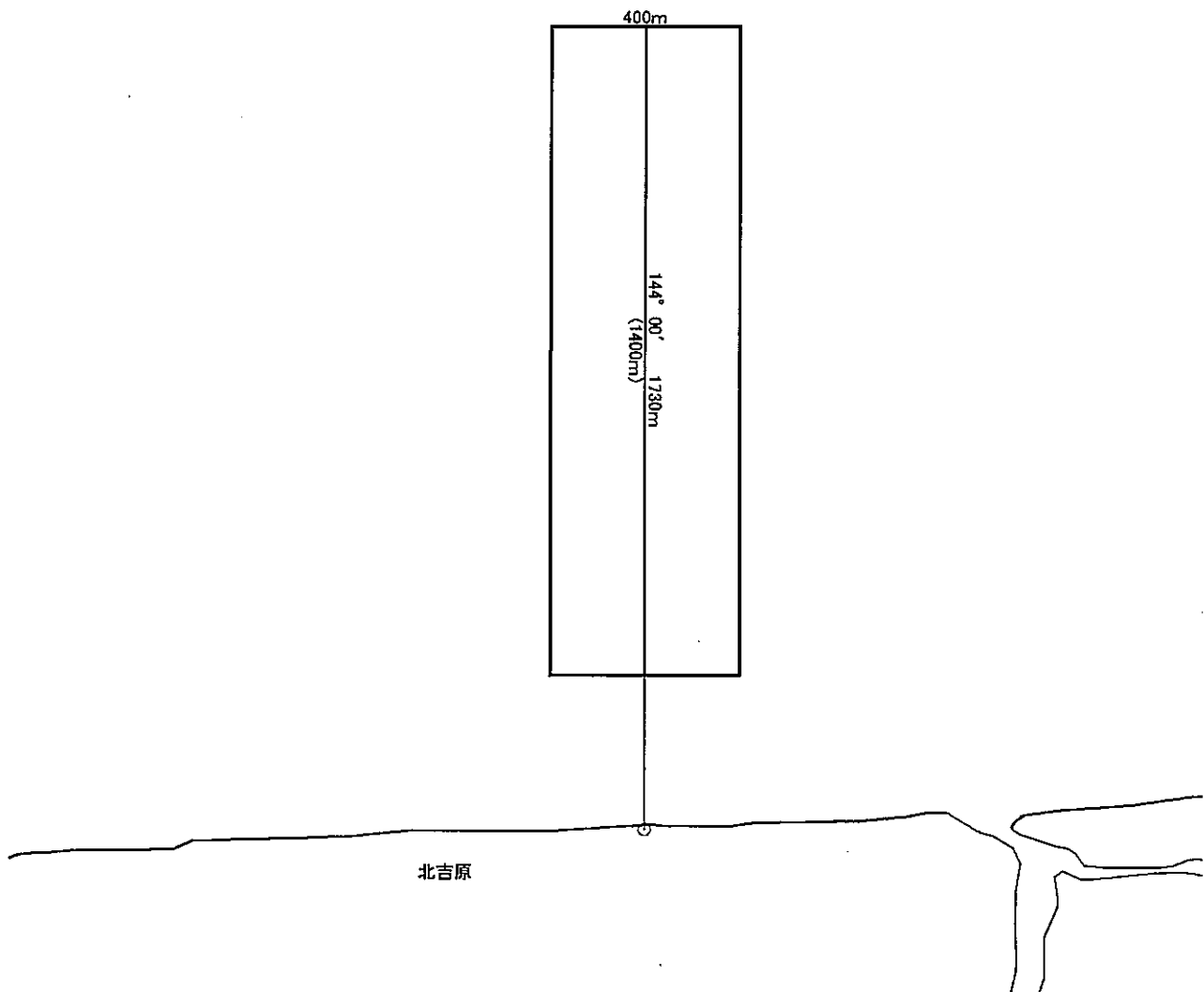
白老郡白老町地先

漁場の区域

漁場基点座標値(12系)

X = -165880.8134

Y = -79594.4923



定置漁業権免許漁場図

縮尺 : 1/ 15,000

白老さけ定第6号

漁場の位置

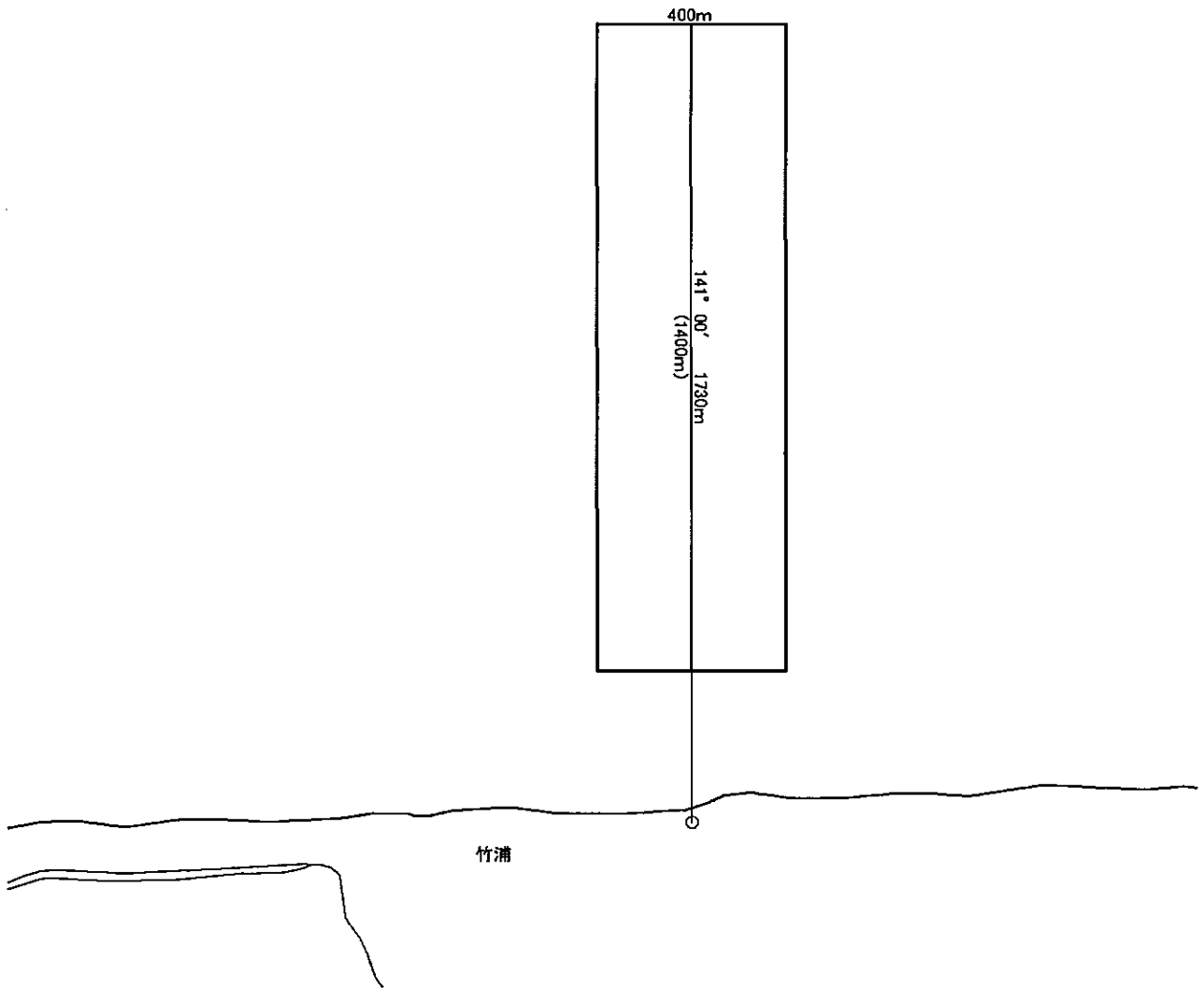
白老郡白老町地先

漁場の区域

漁場基点座標値(12系)

X = -167899.1162

Y = -82031.7798



定置漁業権免許漁場図

縮尺 : 1/ 15,000

白老さけ定第7号

漁場の位置

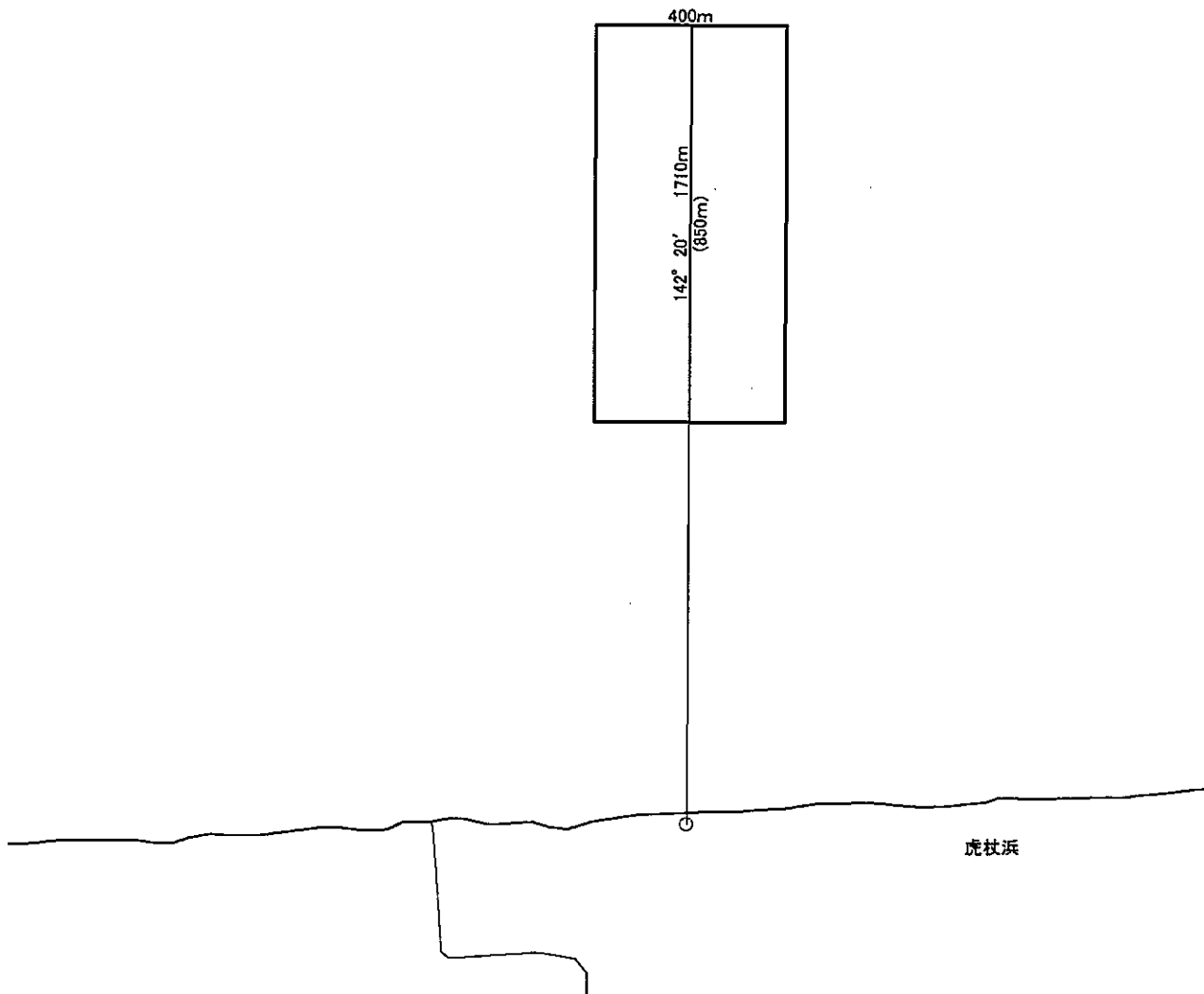
白老郡白老町地先

漁場の区域

漁場基点座標値(12系)

X = -169641.3113

Y = -84034.7736



定置漁業権免許漁場図

縮尺 : 1/ 15,000

白老さけ定第8号

漁場の位置

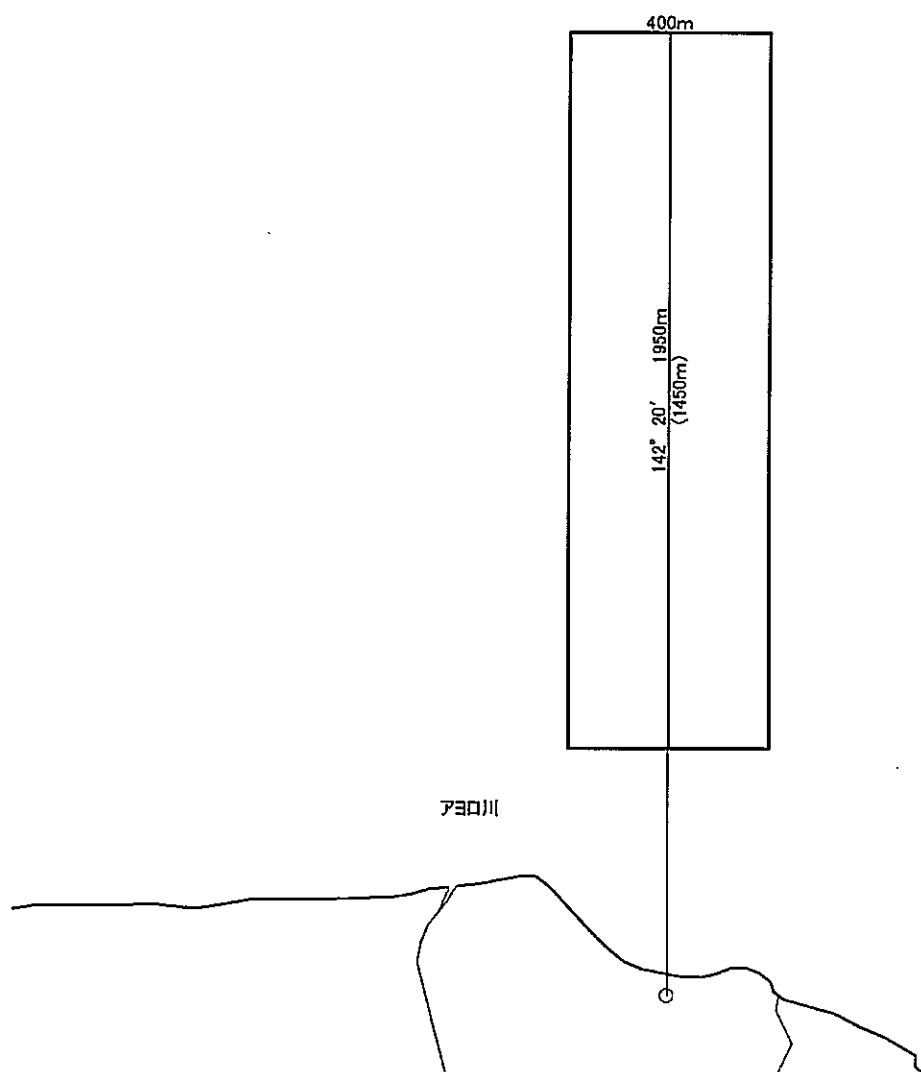
白老郡白老町地先

漁場の区域

漁場基点座標値(12系)

X = -171255.6866

Y = -86249.6035



定置漁業権免許漁場図

縮尺 : 1/ 15,000

登さけ定第1号

漁場の位置

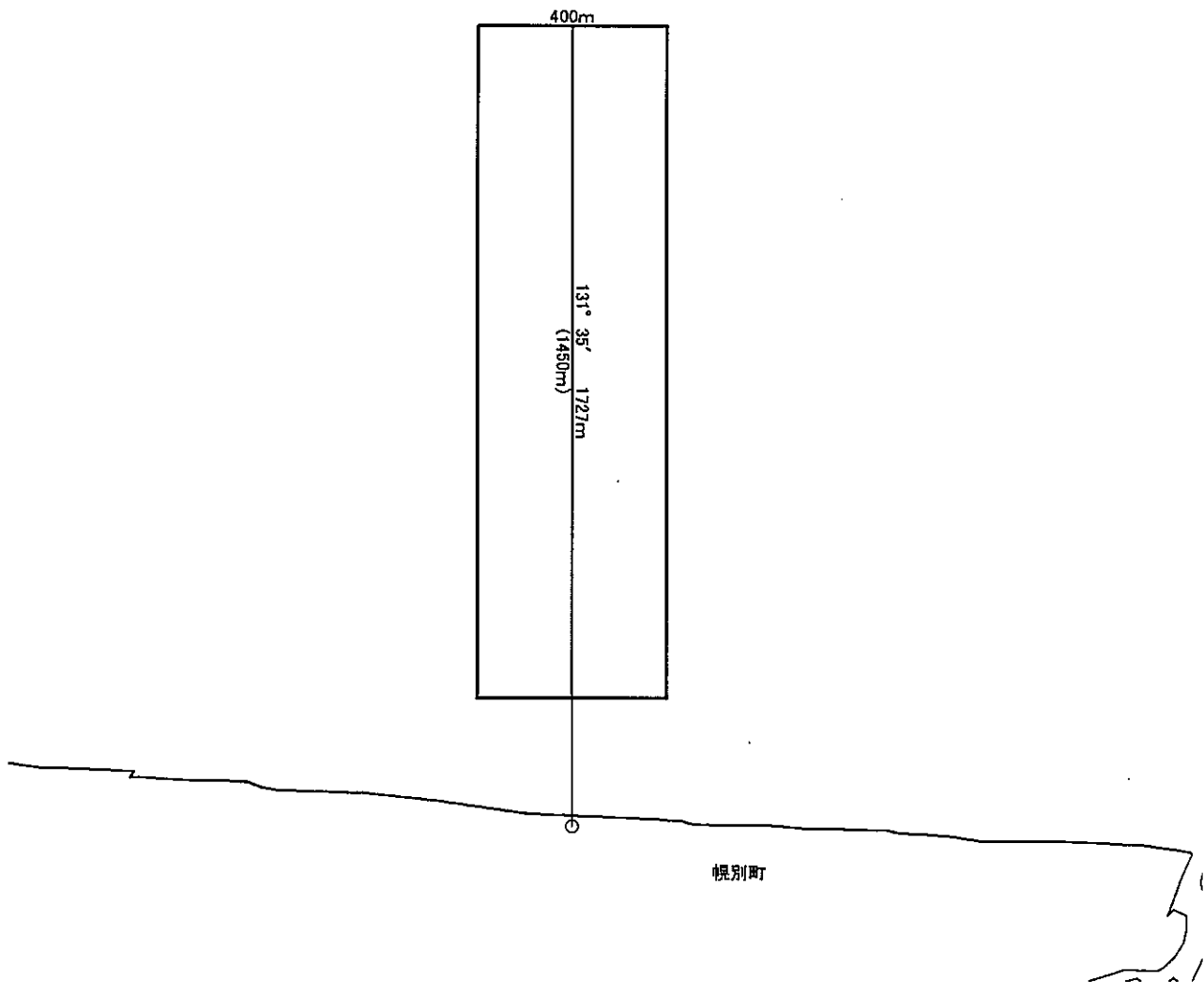
登別市地先

漁場の区域

漁場基点座標値(12系)

X = -175874.3603

Y = -93587.275



定置漁業権免許漁場図

縮尺 : 1/ 15,000

登さけ定第2号

漁場の位置

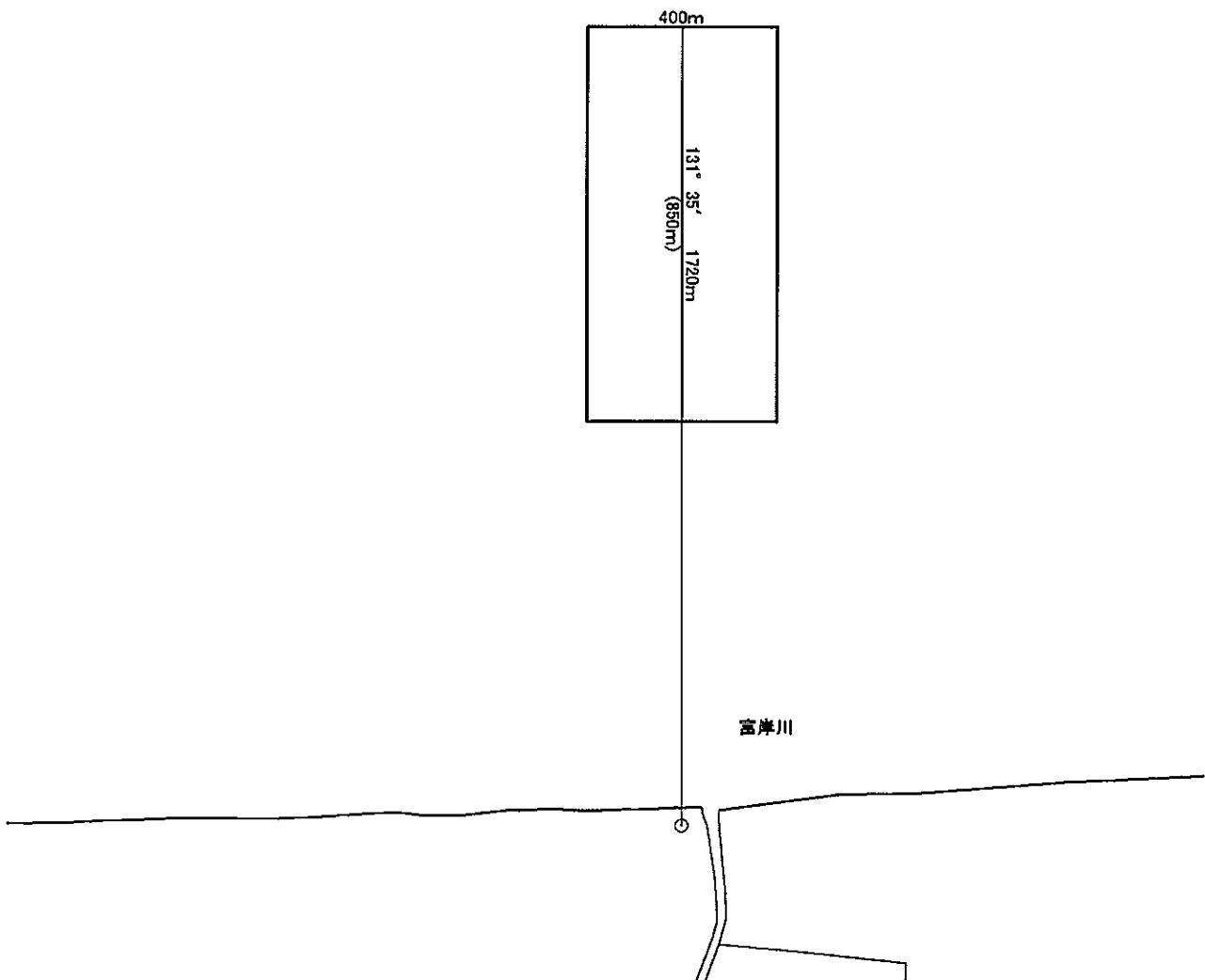
登別市地先

漁場の区域

漁場基点座標値(12系)

X = -179119.2548

Y = -96696.6891



定置漁業権免許漁場図

縮尺 : 1/ 15,000

室さけ定第1号

漁場の位置


室蘭市地先

漁場の区域

漁場基点座標値(12系)

X = -184187.6804

Y = -100149.6324



定置漁業権免許漁場図

縮尺 : 1/ 10,000

伊さけ定第1号

漁場の位置

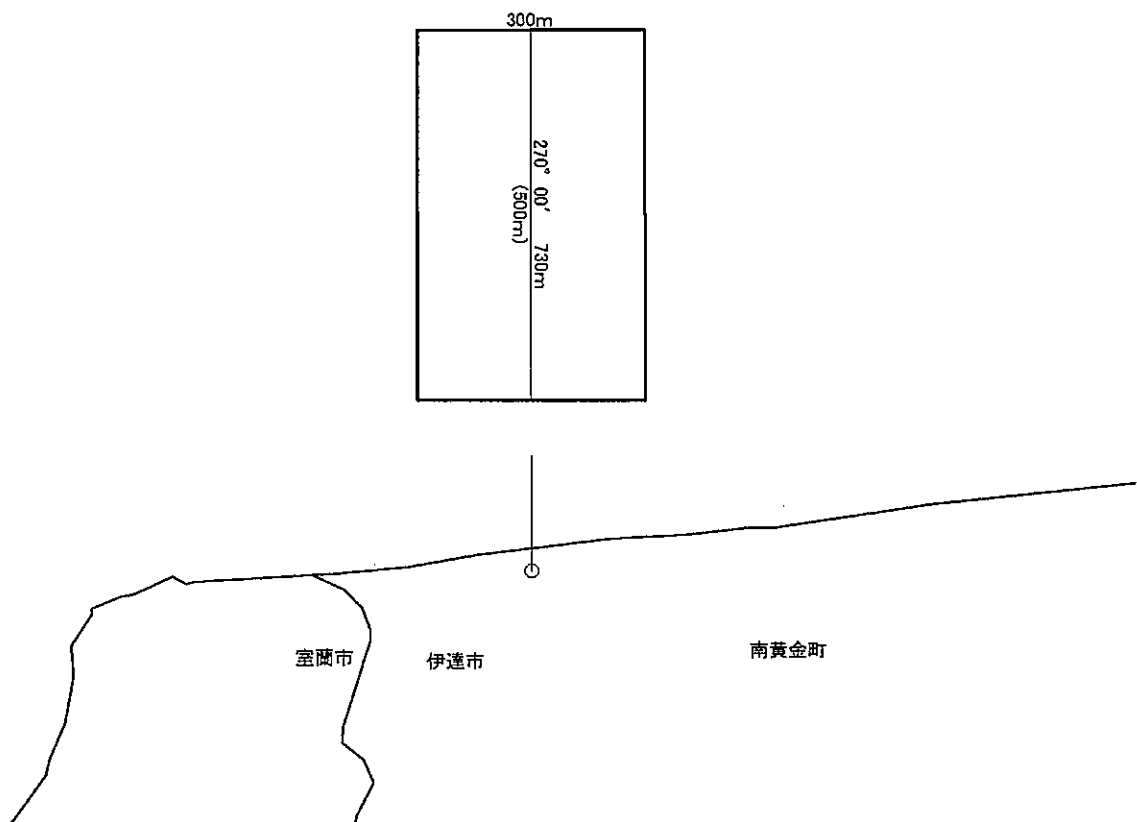
伊達市地先

漁場の区域

漁場基点座標値(11系)

X = -179543.4728

Y = 54188.6227



定置漁業権免許漁場図

縮尺 : 1/ 10,000

伊さけ定第2号

漁場の位置

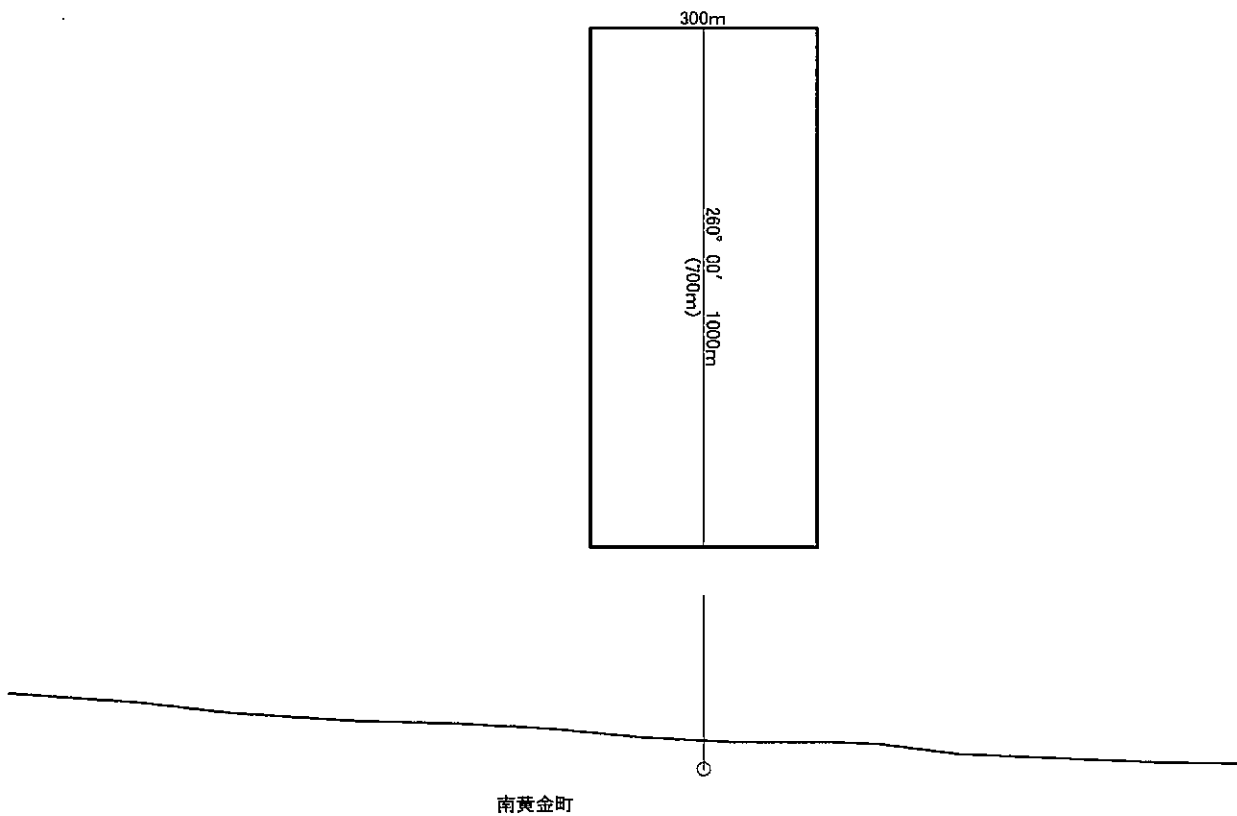
伊達市地先

漁場の区域

漁場基点座標値(11系)

X = -177834.4548

Y = 54016.6485



定置漁業権免許漁場図

縮尺 : 1/ 10,000

伊さけ定第3号

漁場の位置

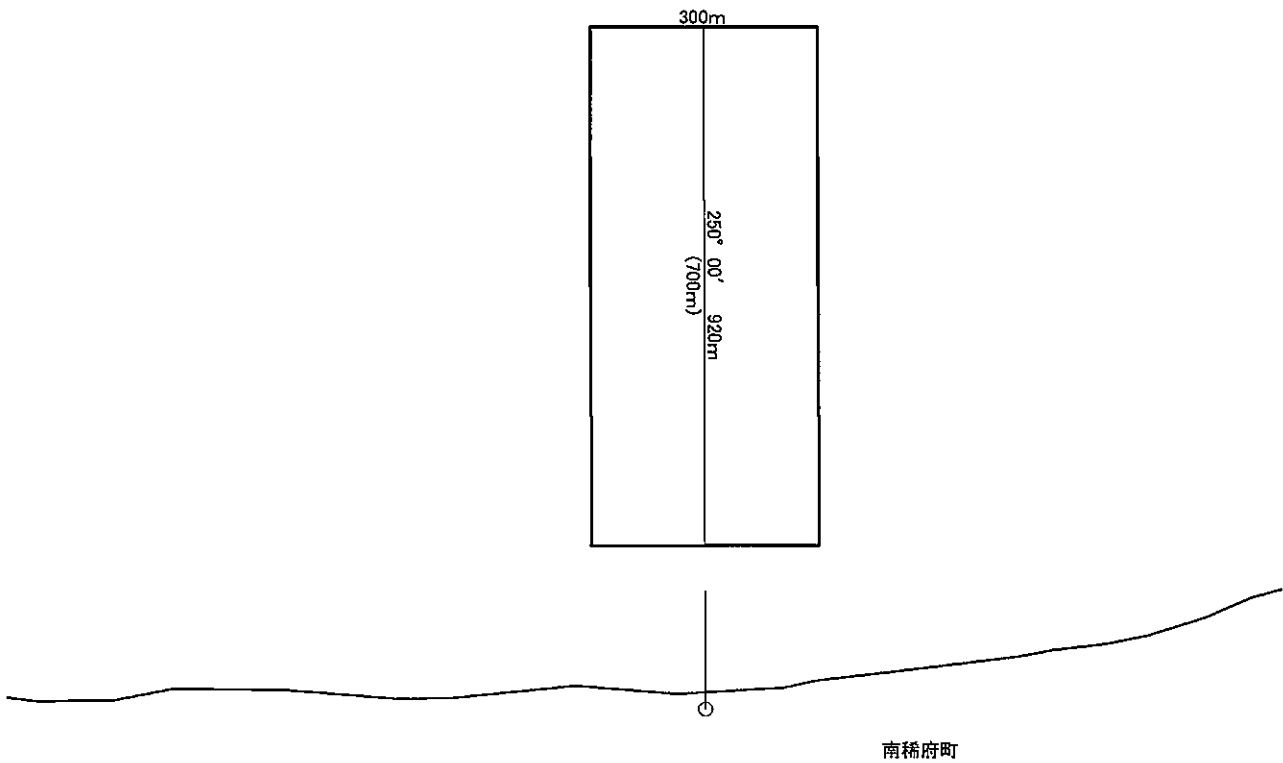
伊達市地先

漁場の区域

漁場基点座標値(11系)

X = -174466.5003

Y = 53142.7192



定置漁業権免許漁場図

縮尺 : 1/ 10,000

伊さけ定第4号

漁場の位置

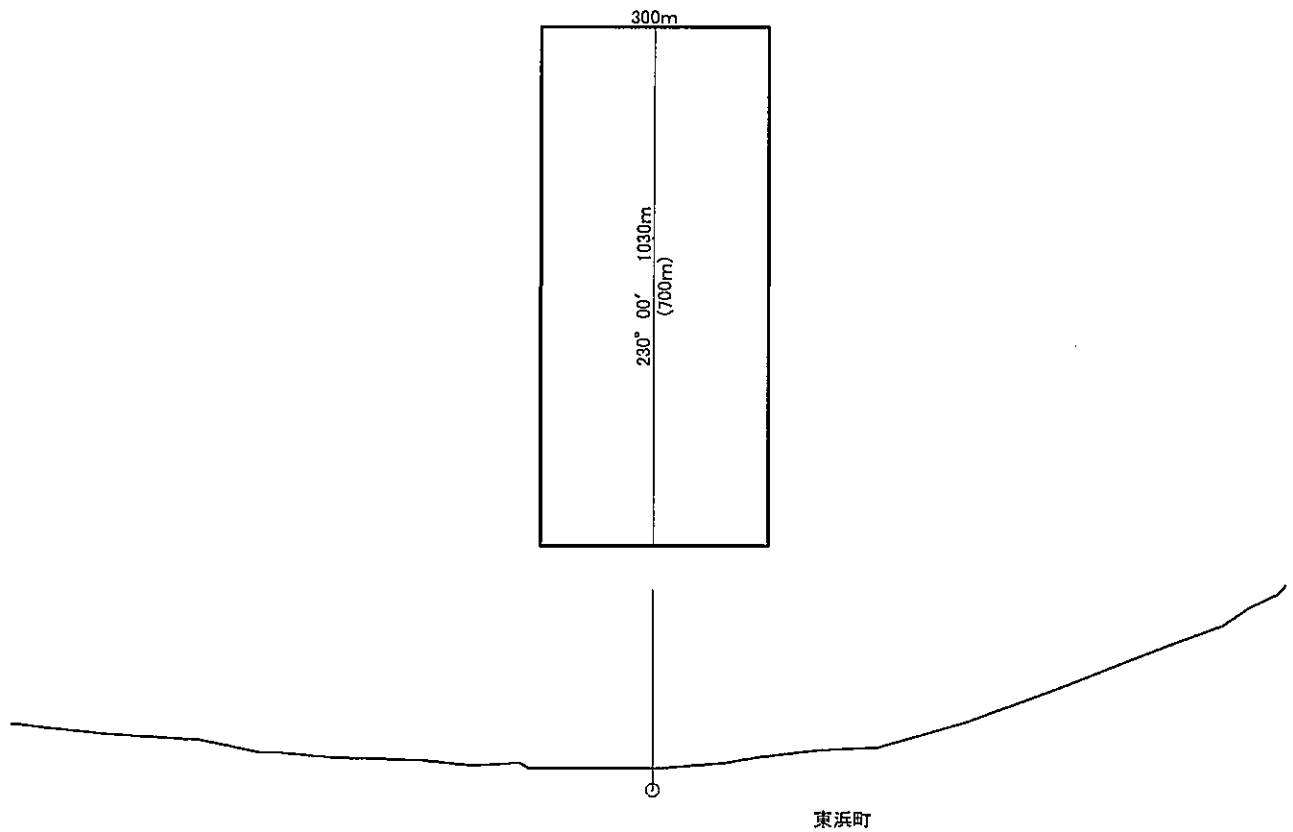
伊達市地先

漁場の区域

漁場基点座標値(11系)

X = -170711.3338

Y = 51021.8479



定置漁業権免許漁場図

縮尺 : 1/ 10,000

伊さけ定第5号

漁場の位置

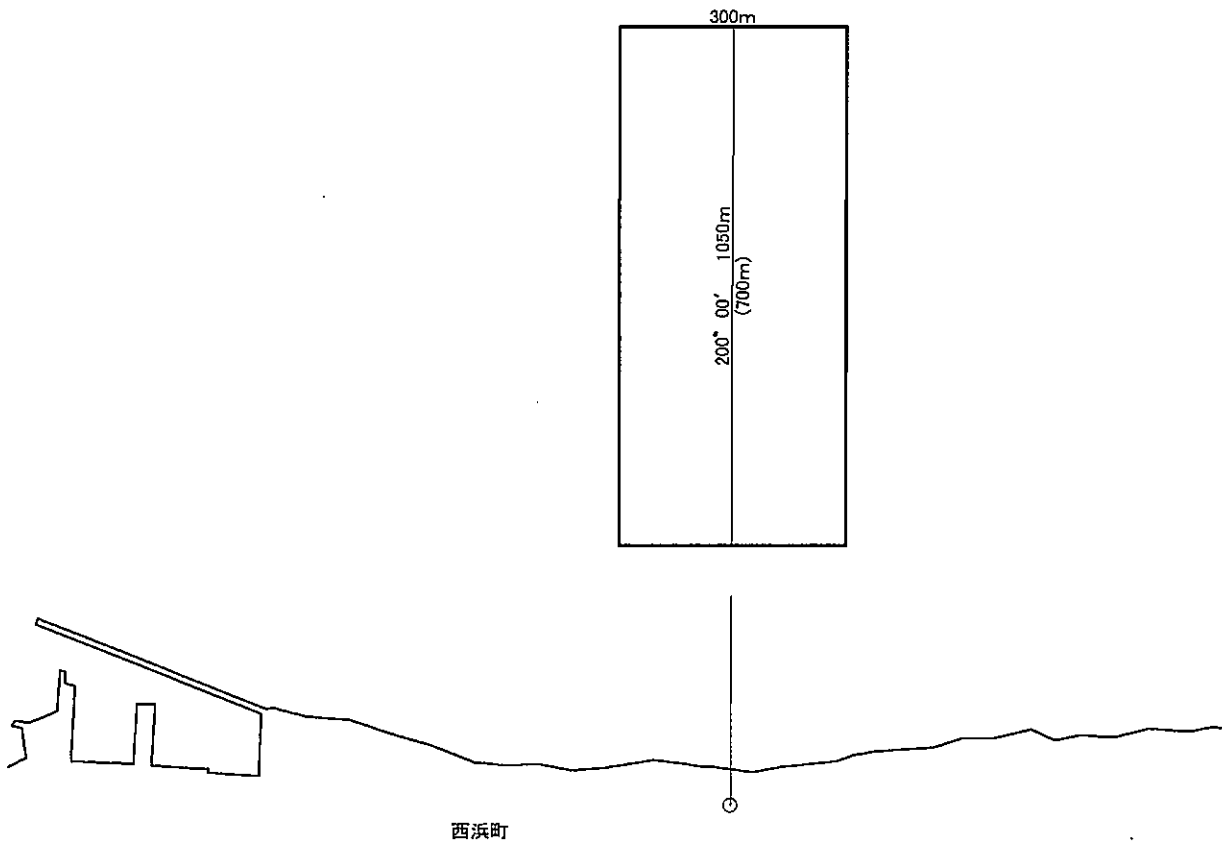
伊達市地先

漁場の区域

漁場基点座標値(11系)

X = -169919.3754

Y = 49263.7661



定置漁業権免許漁場図

縮尺 : 1/ 10,000

伊さけ定第6号

漁場の位置

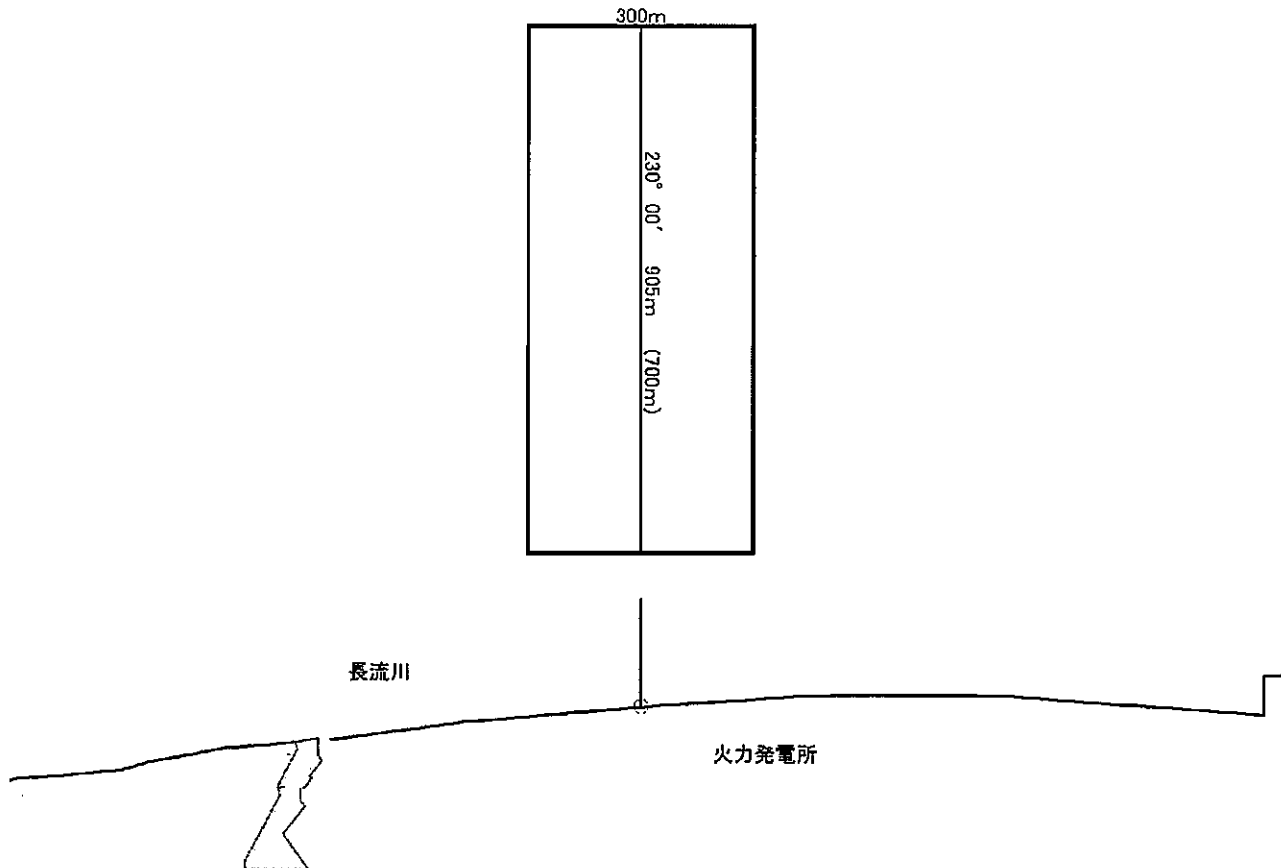
伊達市地先

漁場の区域

漁場基点座標値(11系)

X = -169133.3732

Y = 47739.7539



定置漁業権免許漁場図

縮尺 : 1/ 10,000

伊さけ定第7号

漁場の位置

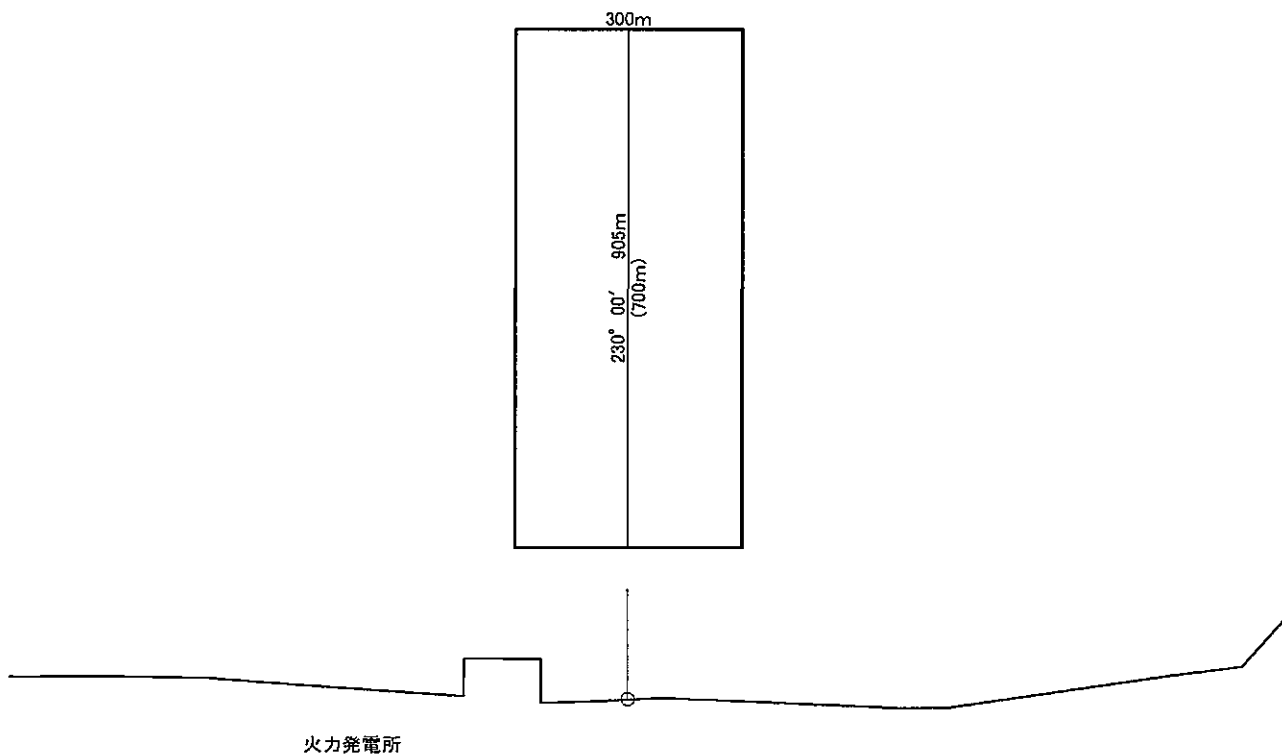
伊達市地先

漁場の区域

漁場基点座標値(11系)

X = -168321.3701

Y = 47076.7544



定置漁業権免許漁場図

縮尺 : 1/ 15,000

伊さけ定第8号

漁場の位置

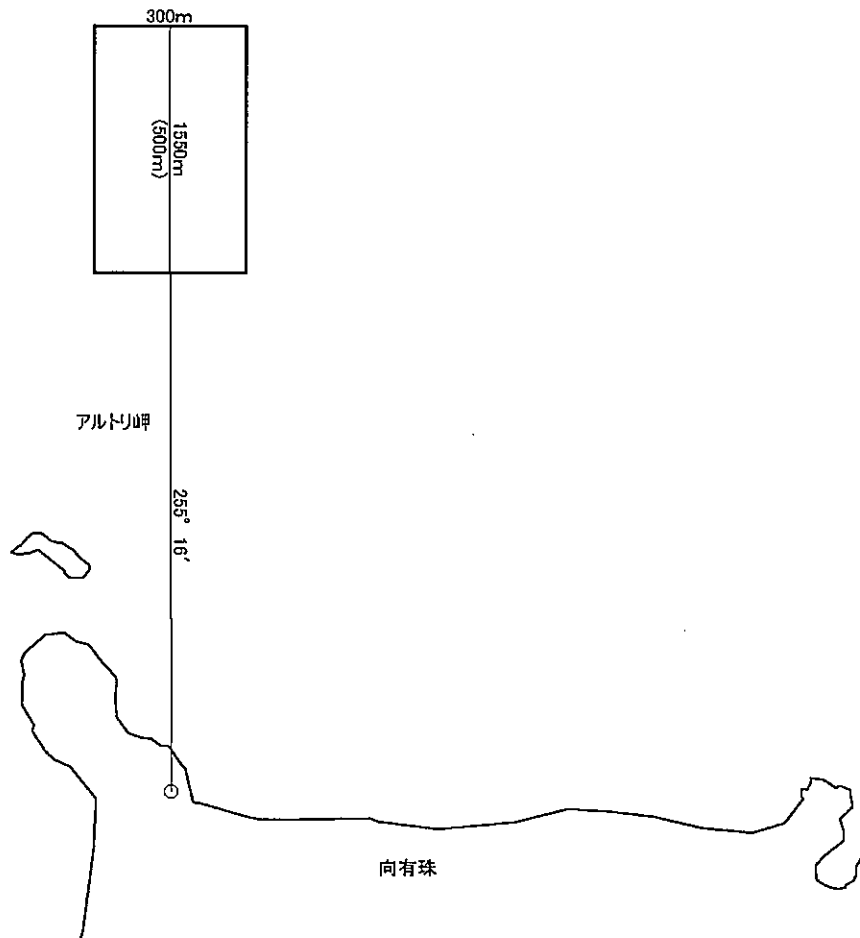
伊達市地先

漁場の区域

漁場基点座標値(11系)

X = -166218.3246

Y = 43775.6614



定置漁業権免許漁場図

縮尺 : 1/ 15,000

洞さけ定第1号

漁場の位置

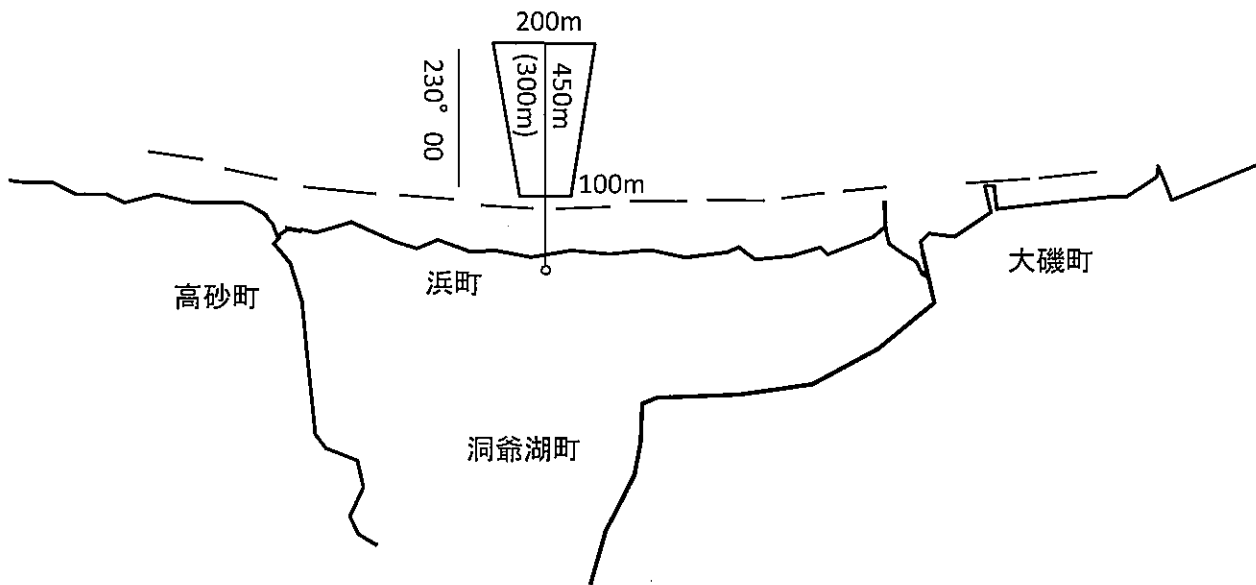
虻田郡洞爺湖町地先

漁場の区域

漁場基点座標値(11系)

X = -161116.091

Y = 42086.568



定置漁業権免許漁場図

縮尺 : 1/ 10,000

豊浦さけ定第1号

漁場の位置

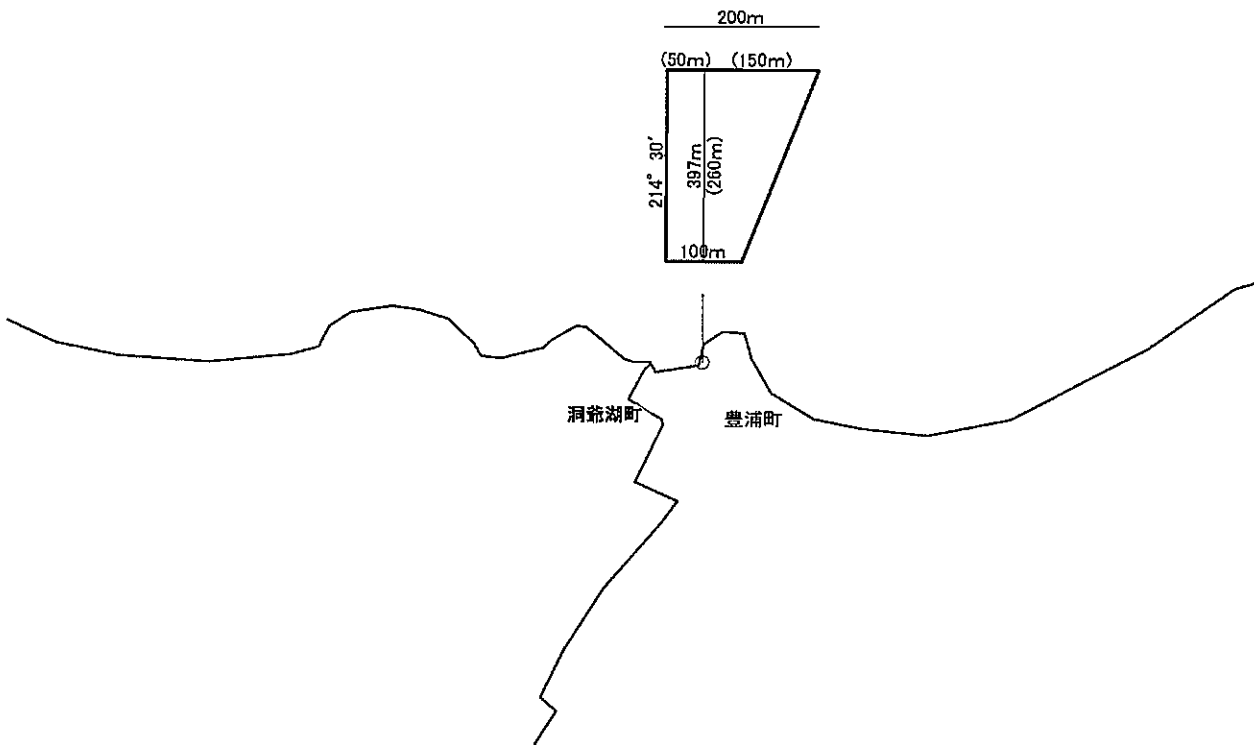
虻田郡豊浦町地先

漁場の区域

漁場基点座標値(11系)

X = -158506.194

Y = 38980.0928



定置漁業権免許漁場図

縮尺 : 1/ 10,000

豊浦さけ定第2号

漁場の位置

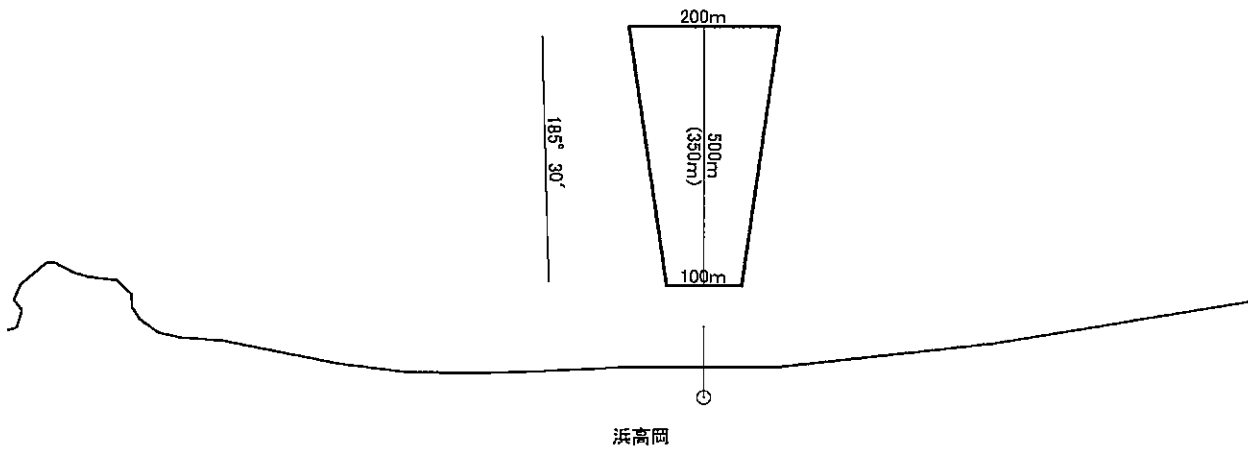
虻田郡豊浦町地先

漁場の区域

漁場基点座標値(11系)

X = -156797.8255

Y = 36044.9535



定置漁業権免許漁場図

縮尺 : 1/ 10,000

豊浦さけ定第3号

漁場の位置

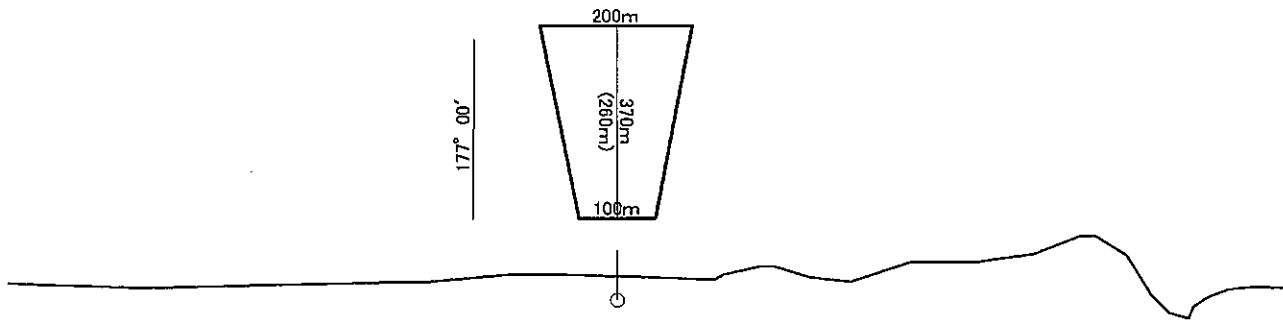
虻田郡豊浦町地先

漁場の区域

漁場基点座標値(11系)

X = -156846.7856

Y = 35037.9013



定置漁業権免許漁場図

縮尺 : 1/ 10,000

豊浦さけ定第4号

漁場の位置

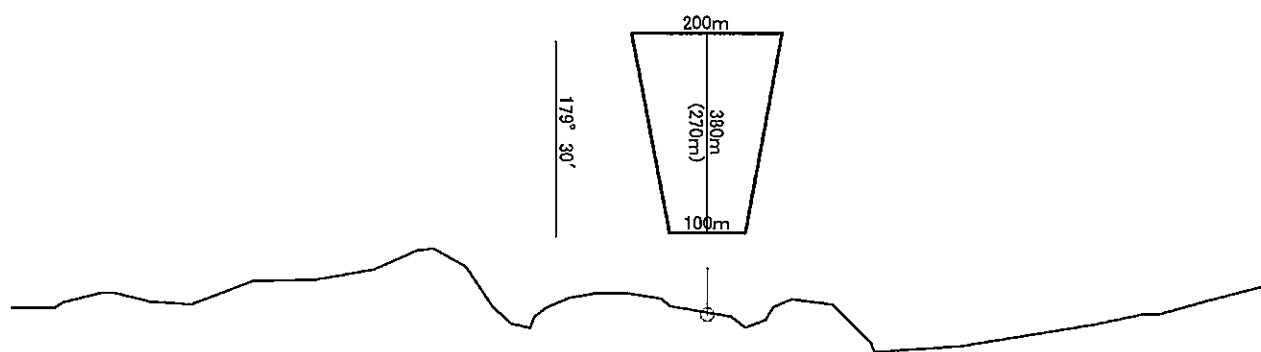
虻田郡豊浦町地先

漁場の区域

漁場基点座標値(11系)

X = -156875.7539

Y = 34050.8619



定置漁業権免許漁場図

縮尺 : 1/ 10,000

豊浦さけ定第5号

漁場の位置

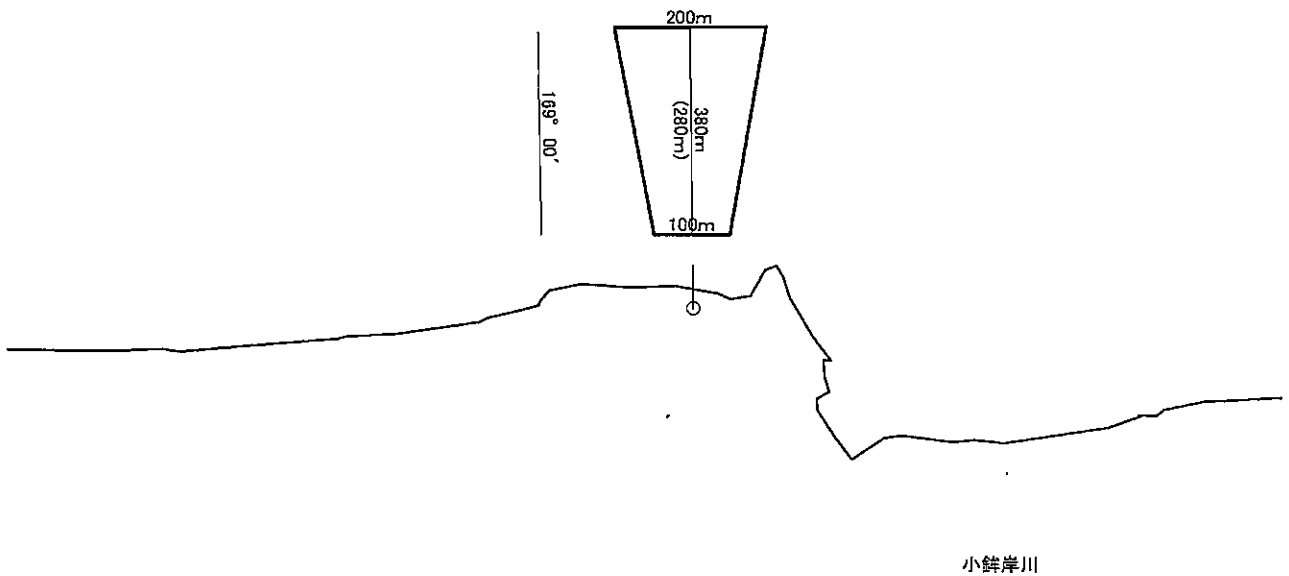
虻田郡豊浦町地先

漁場の区域

漁場基点座標値(11系)

X = -157058.7306

Y = 32802.8518



定置漁業権免許漁場図

縮尺 : 1/ 10,000

豊浦さけ定第6号

漁場の位置

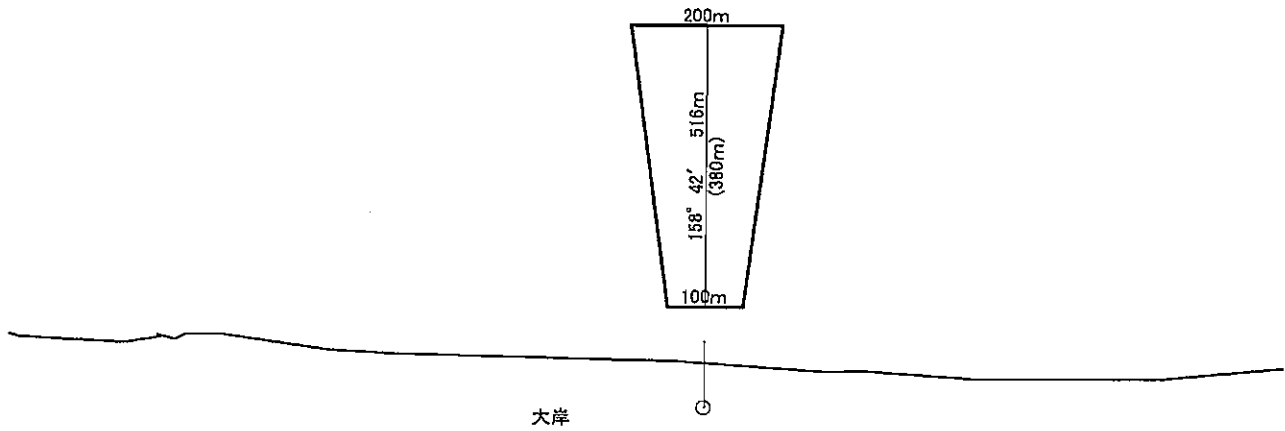
虻田郡豊浦町地先

漁場の区域

漁場基点座標値(11系)

X = -157198.8006

Y = 31495.5001



定置漁業権免許漁場図

縮尺 : 1/ 10,000

豊浦さけ定第7号

漁場の位置

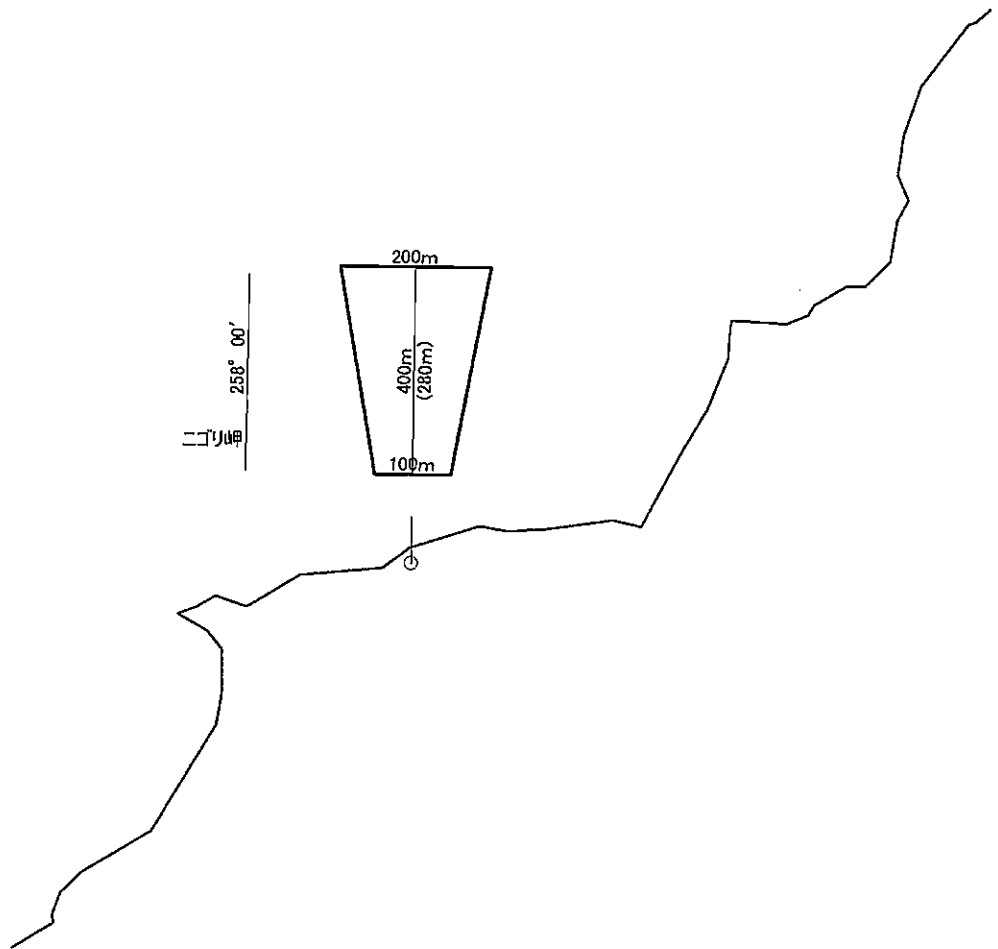
虻田郡豊浦町地先

漁場の区域

漁場基点座標値(11系)

X = -158541.9491

Y = 25937.825



定置漁業権免許漁場図

縮尺 : 1/ 10,000

豊浦さけ定第8号

漁場の位置

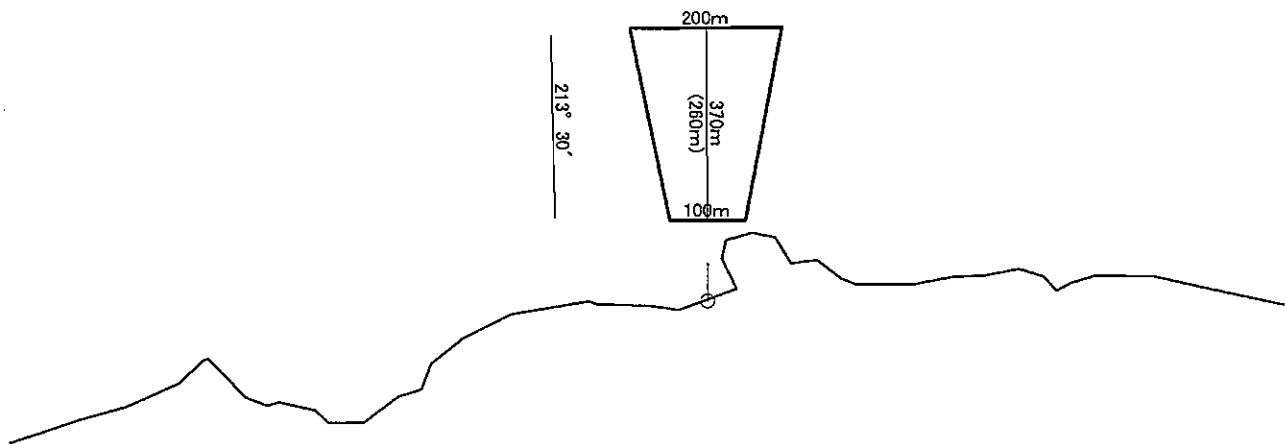
虻田郡豊浦町地先

漁場の区域

漁場基点座標値(11系)

X = -157898.3765

Y = 24934.1567



定置漁業権免許漁場図

縮尺 : 1/ 10,000

豊浦さけ・いわし定第1号

漁場の位置

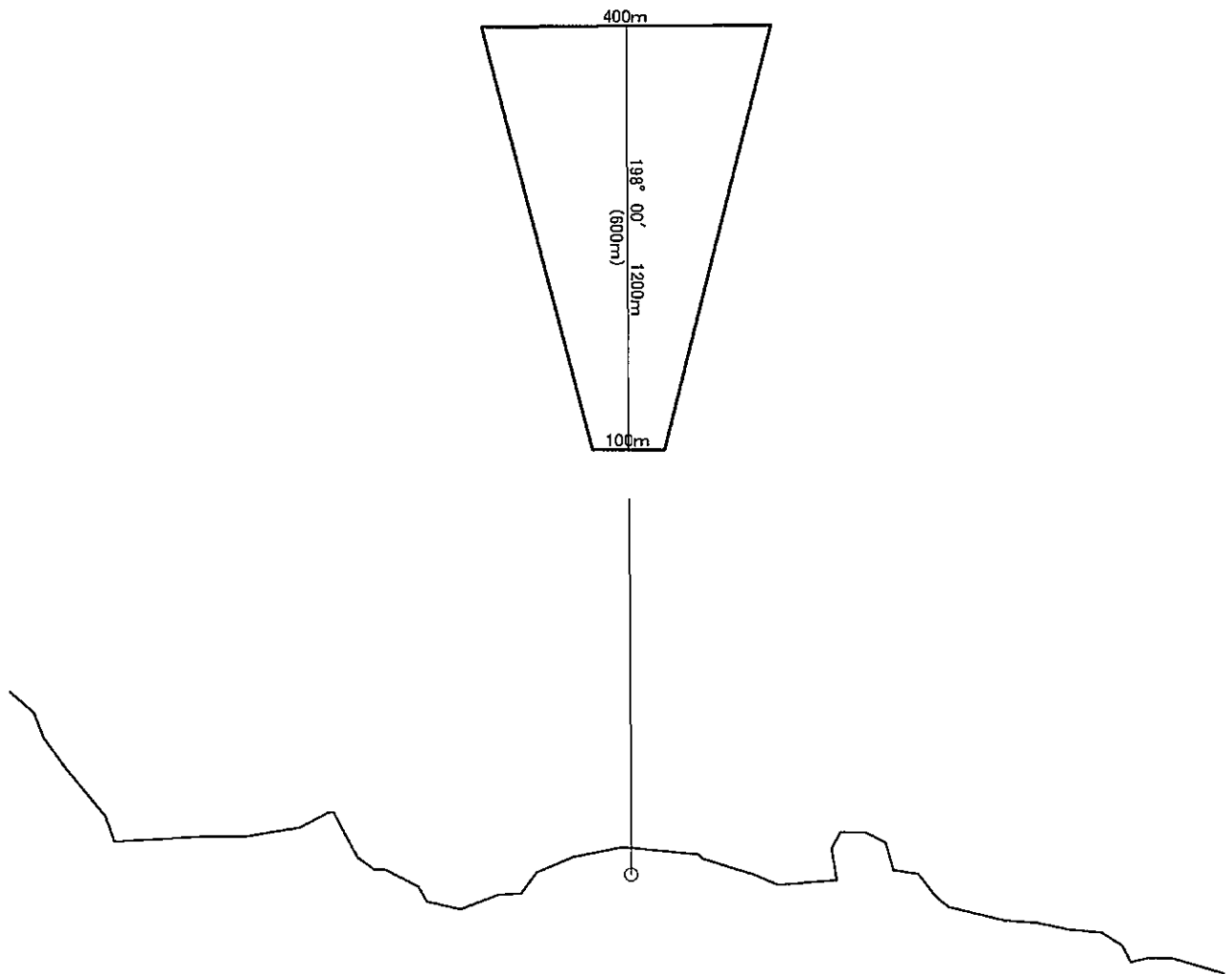
虻田郡豊浦町地先

漁場の区域

漁場基点座標値(11系)

X = -157988.5371

Y = 25160.3429



定置漁業権免許漁場図

縮尺 : 1/ 10,000

豊浦さけ・いわし定第2号

漁場の位置

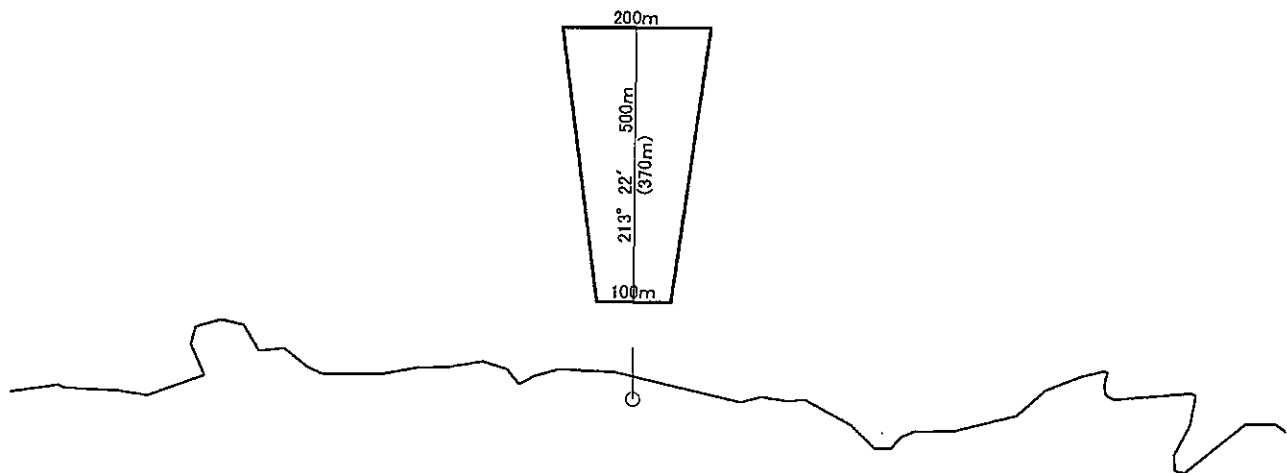
虻田郡豊浦町地先

漁場の区域

漁場基点座標値(11系)

X = -157554.5756

Y = 24426.8857



定置漁業権免許漁場図

縮尺 : 1/ 25,000

白老さけ・ます・まぐろ定第1号

漁場の位置

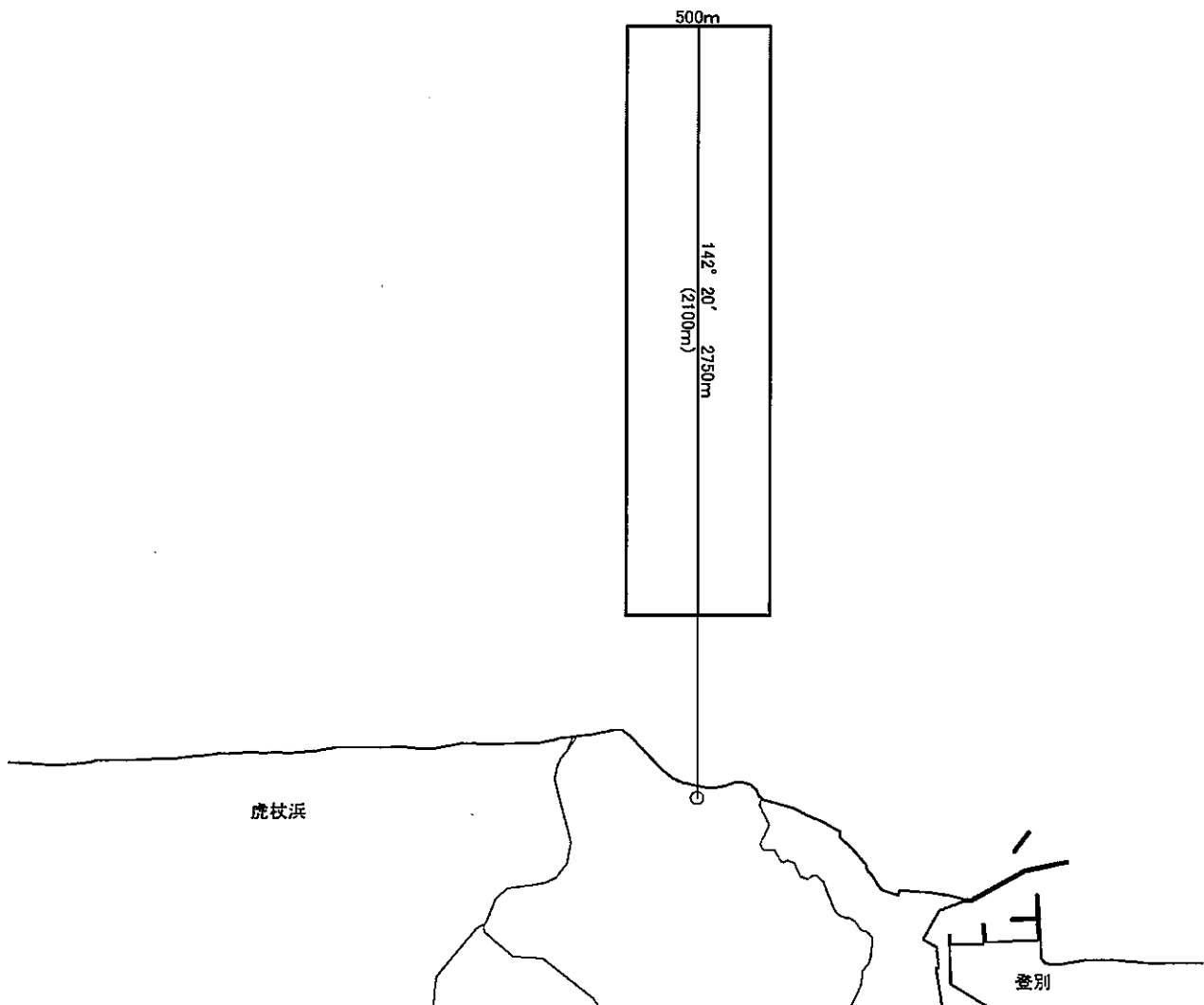
白老郡白老町地先

漁場の区域

漁場基点座標値(12系)

X = -171255.6866

Y = -86249.6035



定置漁業権免許漁場図

縮尺 : 1/ 25,000

登さけ・ます・まぐろ定第1号

漁場の位置

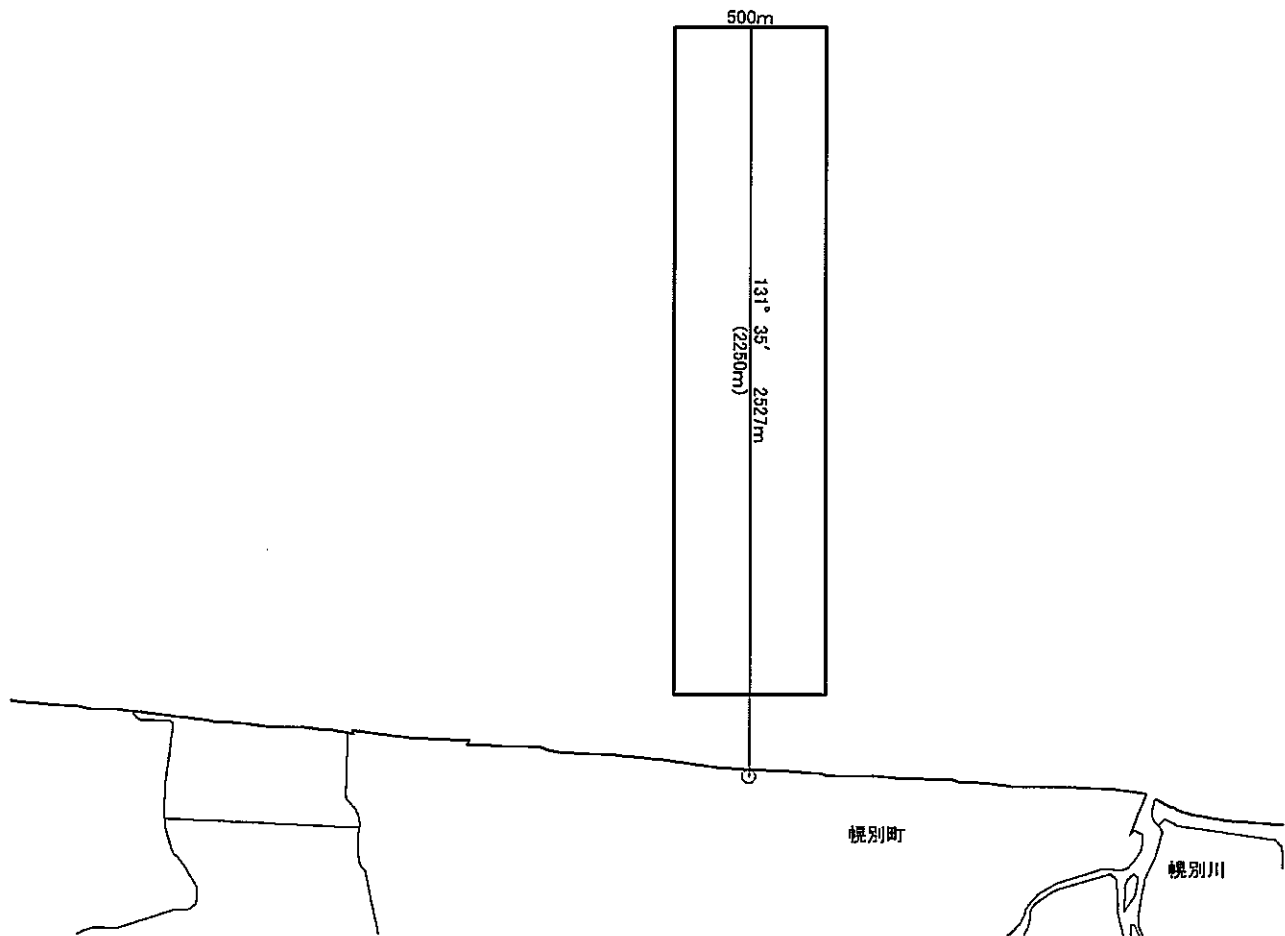
登別市地先

漁場の区域

漁場基点座標値(12系)

X = -175874.3603

Y = -93587.275



定置漁業権免許漁場図

縮尺 : 1/ 25,000

室さけ・ます・まぐろ定第1号

漁場の位置

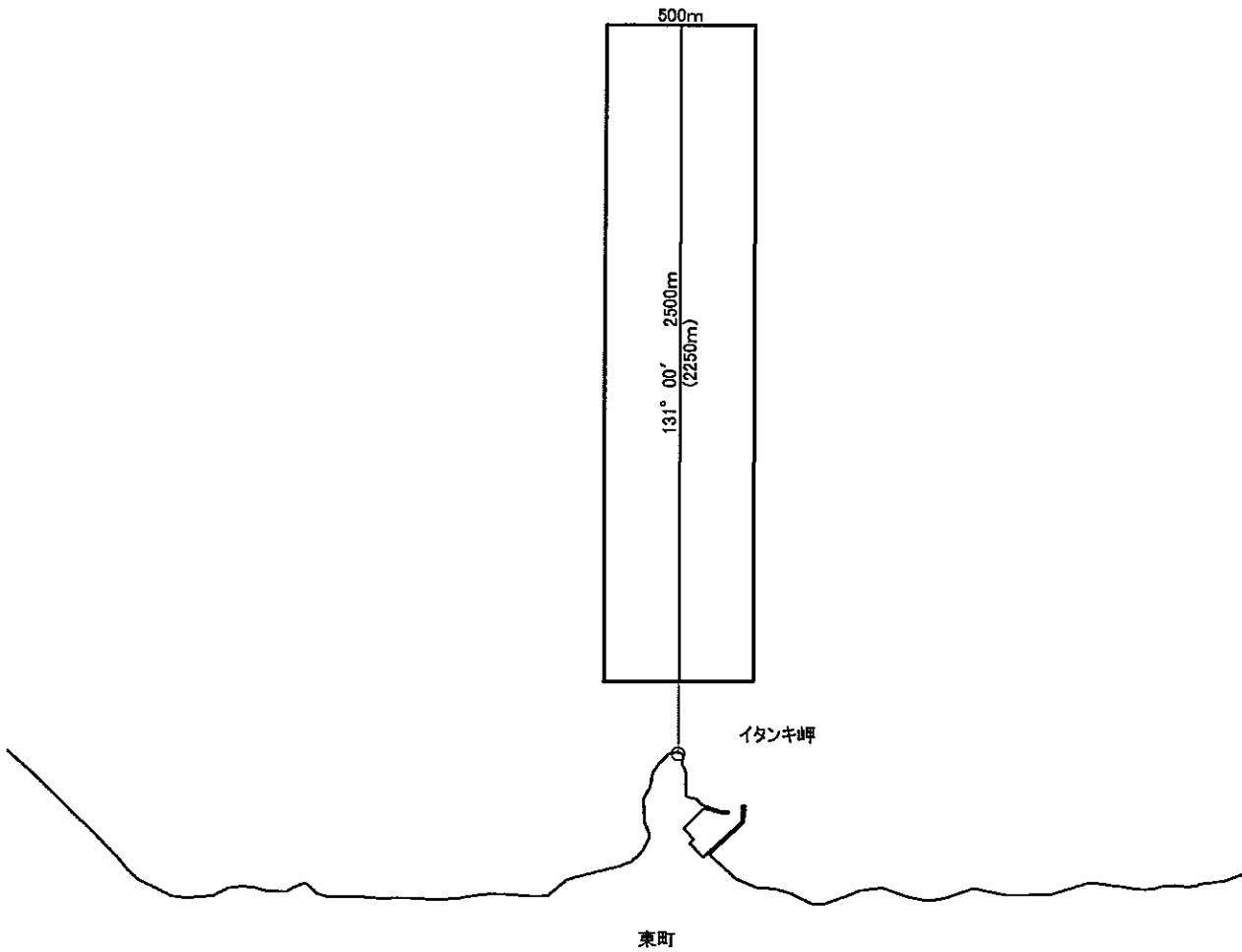
室蘭市地先

漁場の区域

漁場基点座標値(12系)

X = -184187.6804

Y = -100149.6324



定置漁業権免許漁場図

縮尺 : 1/ 15,000

伊さけ・ます・いわし定第1号

漁場の位置

伊達市地先

漁場の区域

漁場基点座標値(11系)

X=-177063.4616

Y= 53919.6601

