

# 定置漁業権免許漁場図

縮尺 : 1/ 20,000

## 豊富さけ定第1号

### 漁場の位置

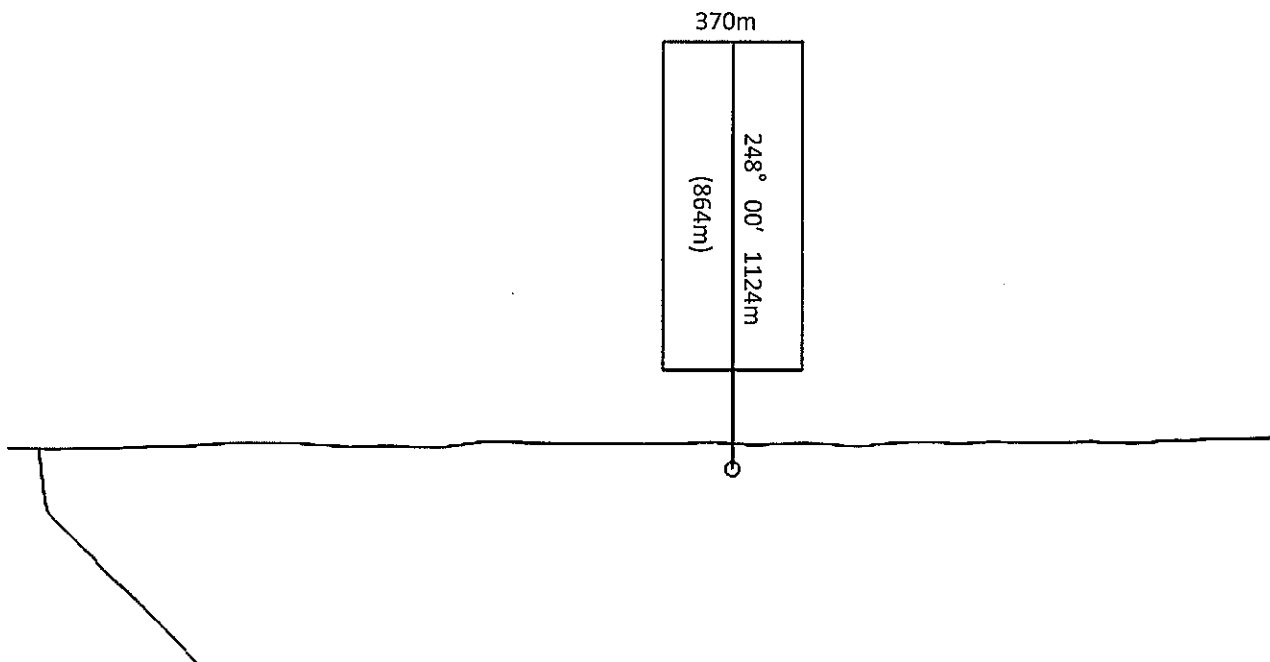
稚内市地先

### 漁場の区域

漁場基点座標値(12系)

X = 116478.6142

Y = -46856.9310



# 定置漁業権免許漁場図

縮尺 : 1/ 15,000

## 豊富さけ定第2号

### 漁場の位置

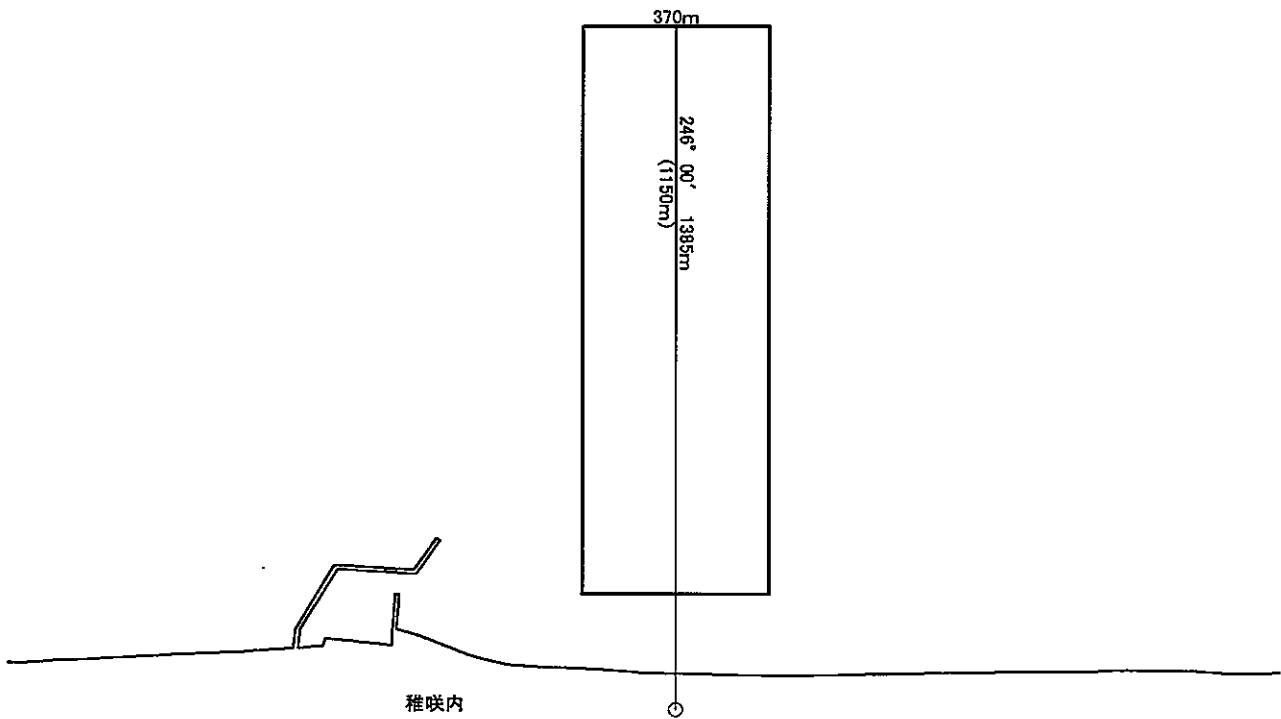
天塩郡豊富町地先

### 漁場の区域

漁場基点座標値(12系)

X = 121263.8606

Y = -48911.1607



# 定置漁業権免許漁場図

縮尺 : 1/ 15,000

## 豊富さけ定第3号

### 漁場の位置

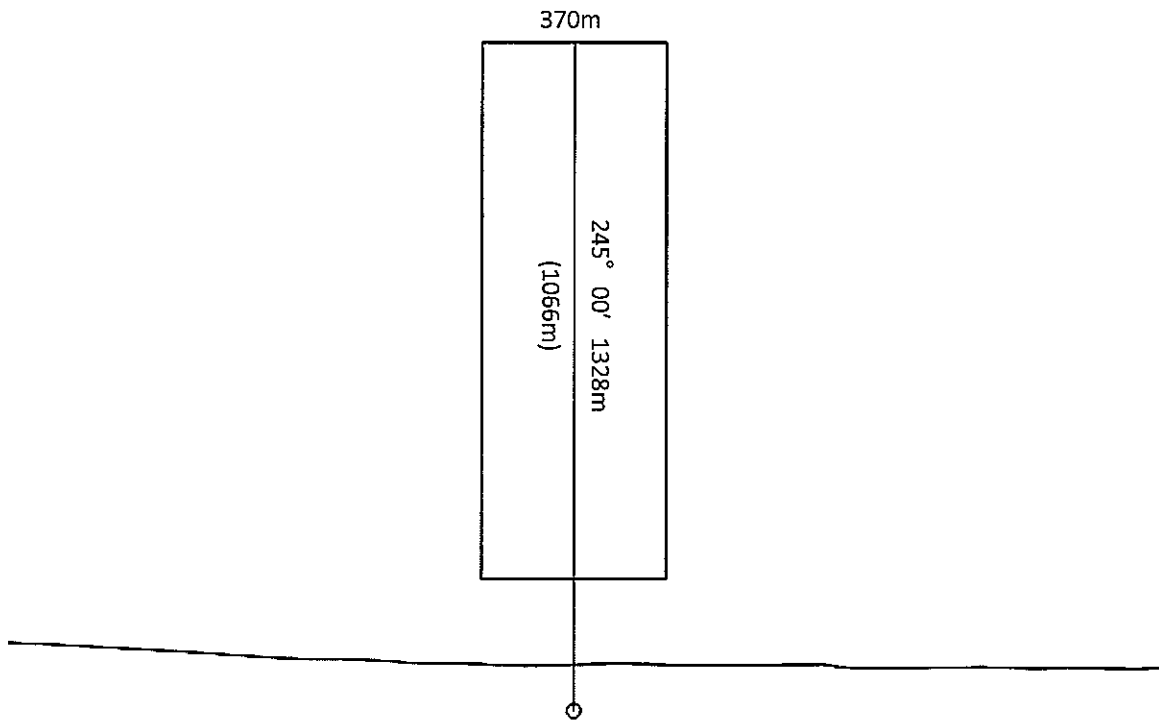
天塩郡豊富町地先

### 漁場の区域

漁場基点座標値(12系)

X = 126239.5049

Y = -51076.2098



# 定置漁業権免許漁場図

縮尺 : 1/ 10,000

## 稚さけ定第1号

### 漁場の位置

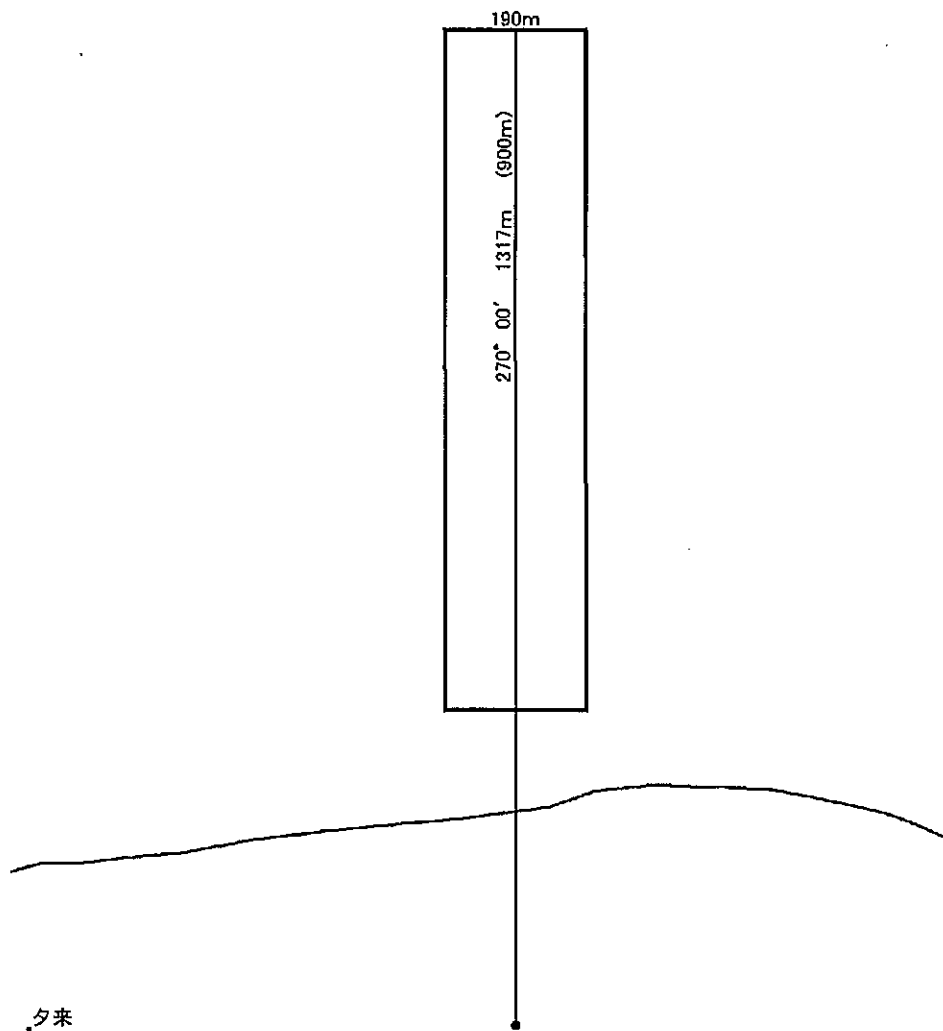
稚内市地先

### 漁場の区域

漁場基点座標値(12系)

X = 136883.620

Y = -53038.057



# 定置漁業権免許漁場図

縮尺 : 1/ 20,000

## 稚さけ定第2号

### 漁場の位置

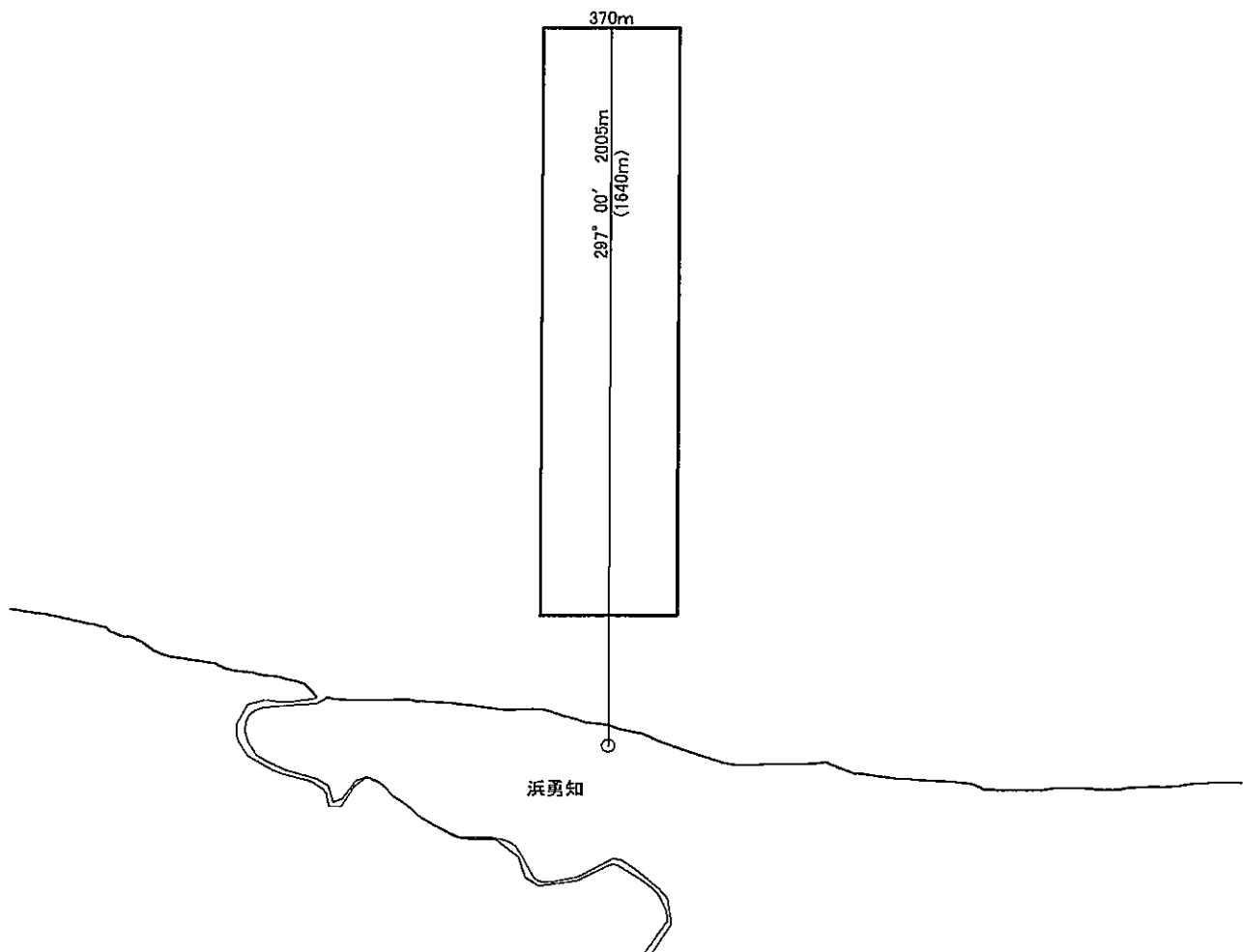
稚内市地先

### 漁場の区域

漁場基点座標値(12系)

X = 140625.9355

Y = -50907.6941



# 定置漁業権免許漁場図

縮尺 : 1/ 15,000

## 稚さけ定第3号

### 漁場の位置

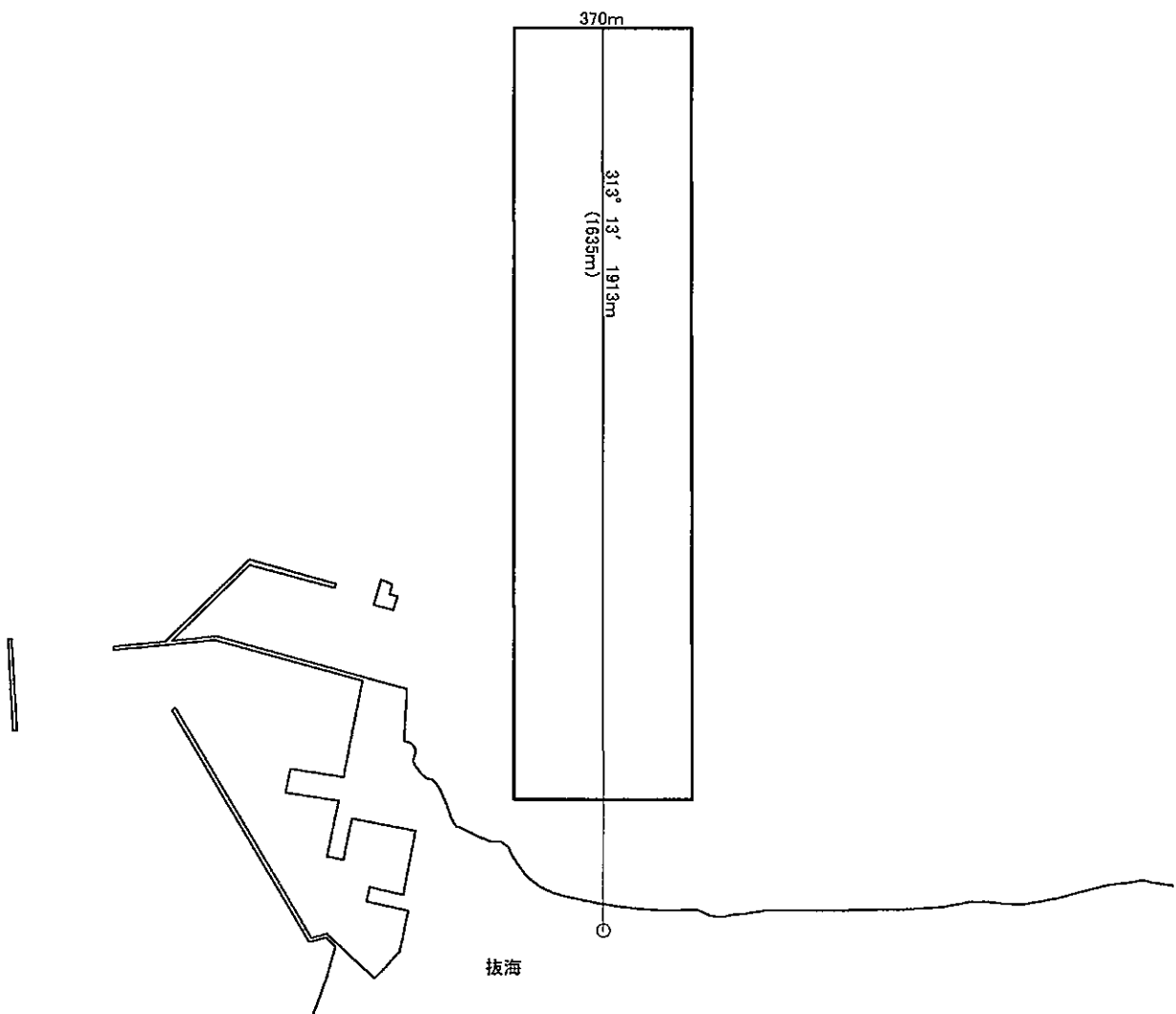
稚内市地先

### 漁場の区域

漁場基点座標値(12系)

X = 145964.0669

Y = -49330.4114



# 定置漁業権免許漁場図

縮尺 : 1/ 20,000

## 稚さけ定第4号

### 漁場の位置

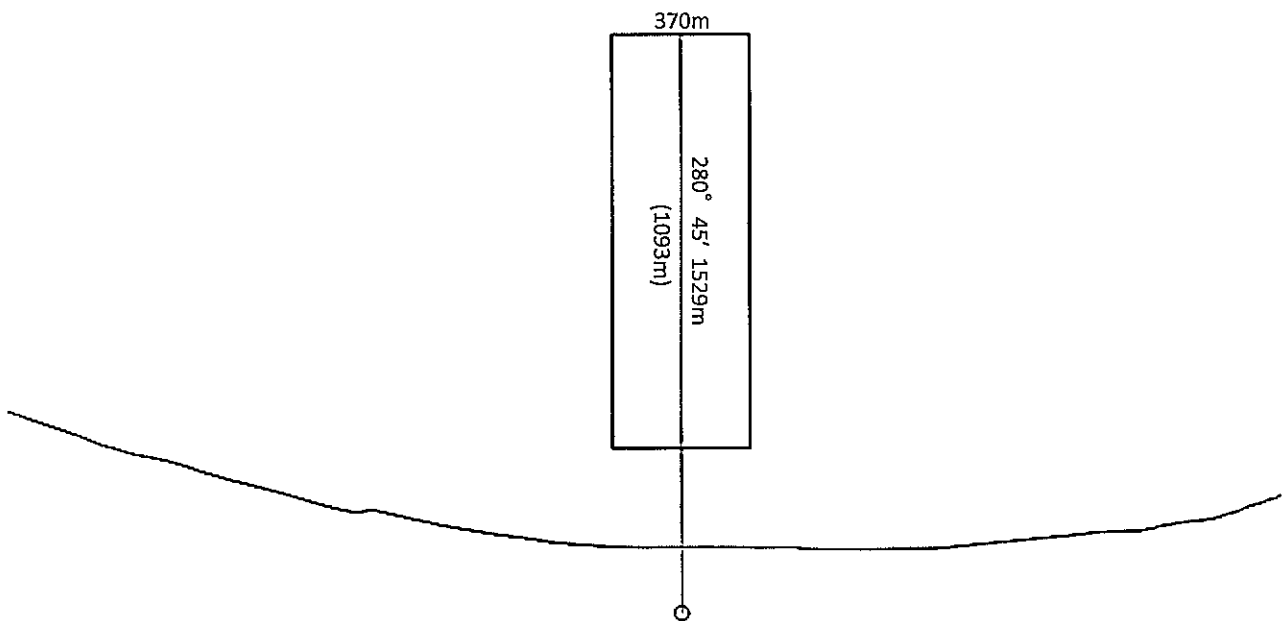
稚内市地先

### 漁場の区域

漁場基点座標値(12系)

X = 150510.5099

Y = -46415.2544



# 定置漁業権免許漁場図

縮尺 : 1/ 15,000

## 稚さけ定第5号

### 漁場の位置

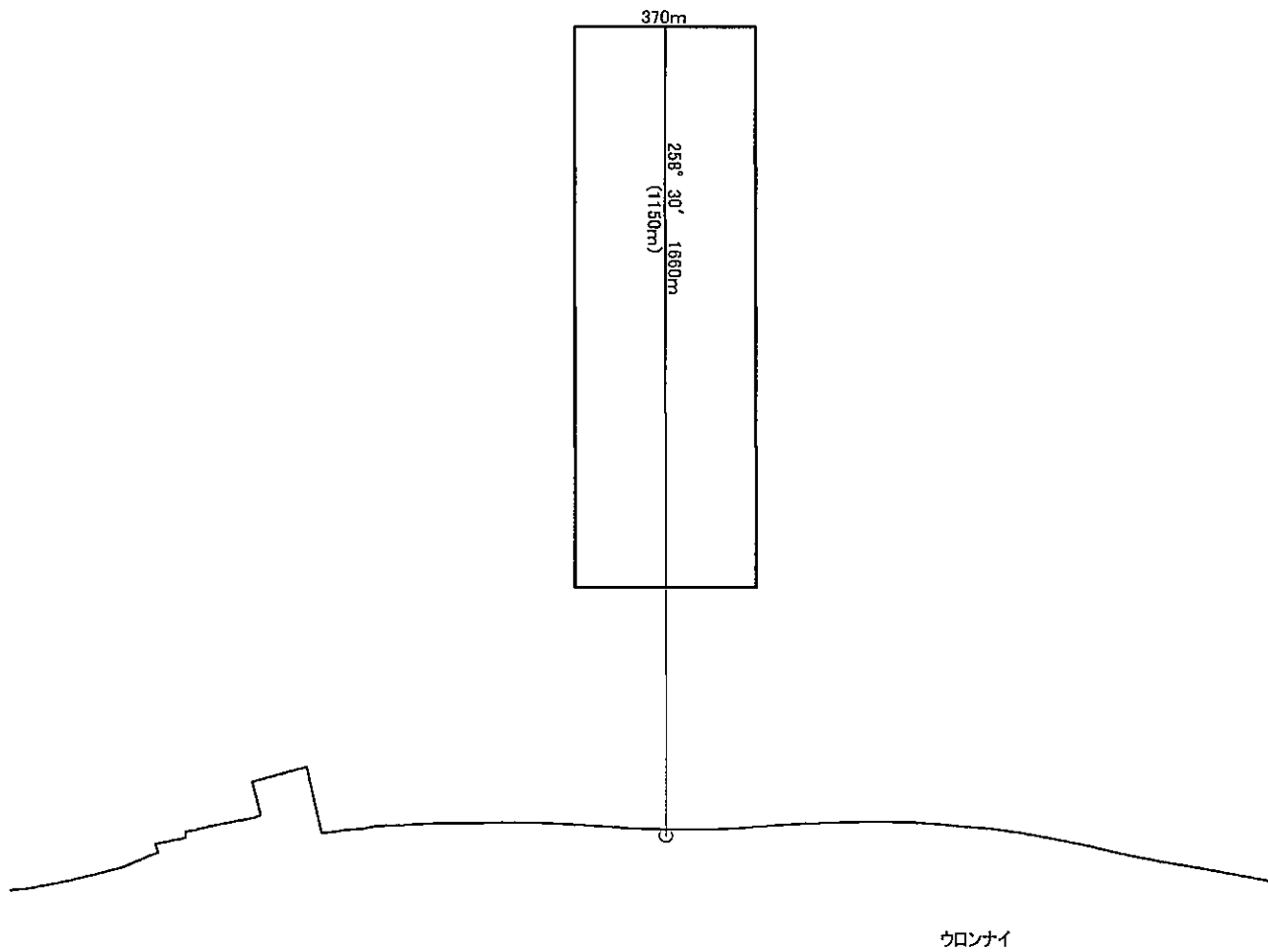
稚内市地先

### 漁場の区域

漁場基点座標値(12系)

X = 155588.3051

Y = -48037.6190





# 定置漁業権免許漁場図

縮尺 : 1/ 15,000

## 稚さけ定第6号

### 漁場の位置

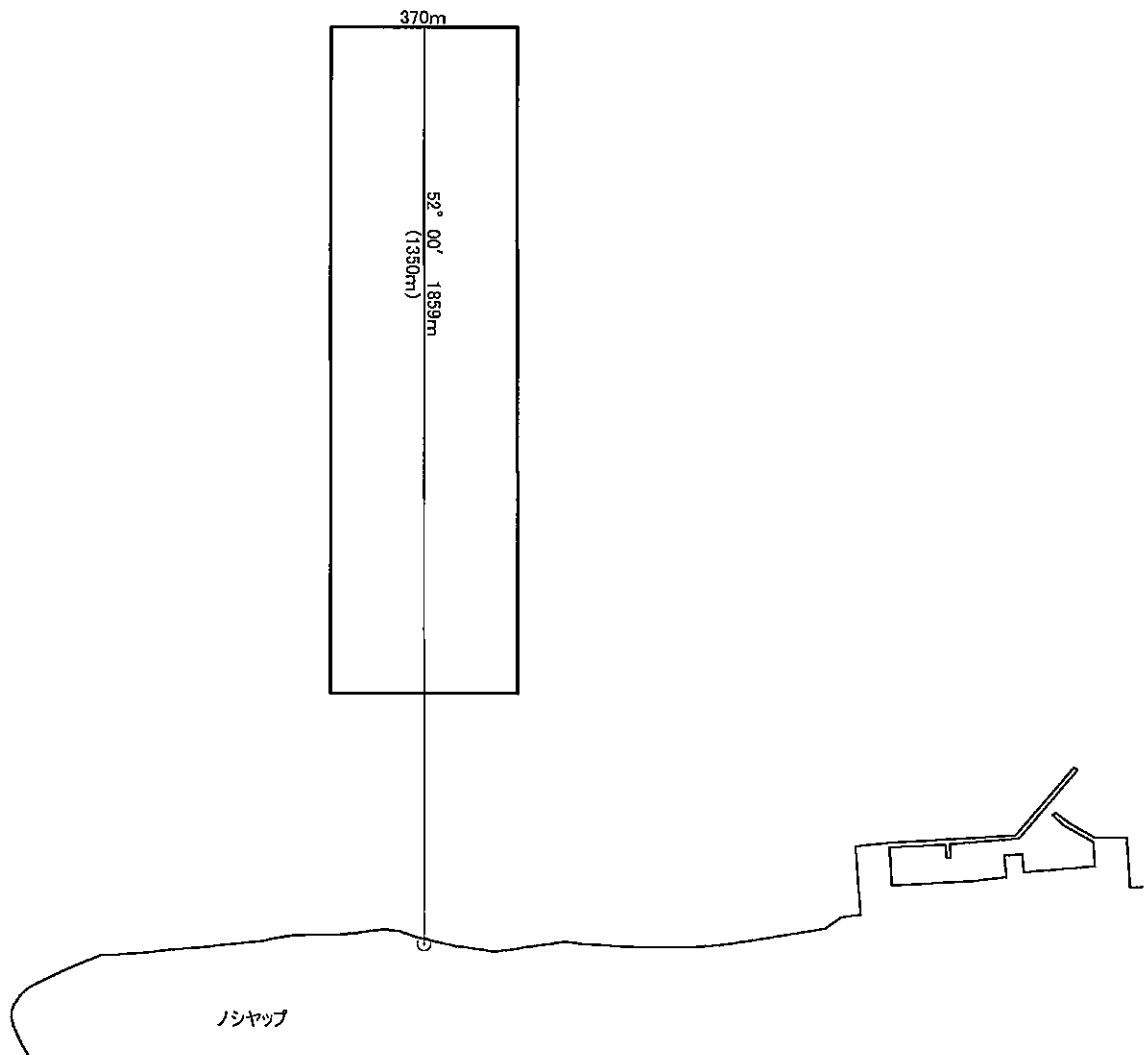
稚内市地先

### 漁場の区域

漁場基点座標値(12系)

X = 160694.2521

Y = -46711.6296



# 定置漁業権免許漁場図

縮尺 : 1/ 25,000

## 稚さけ定第7号

### 漁場の位置

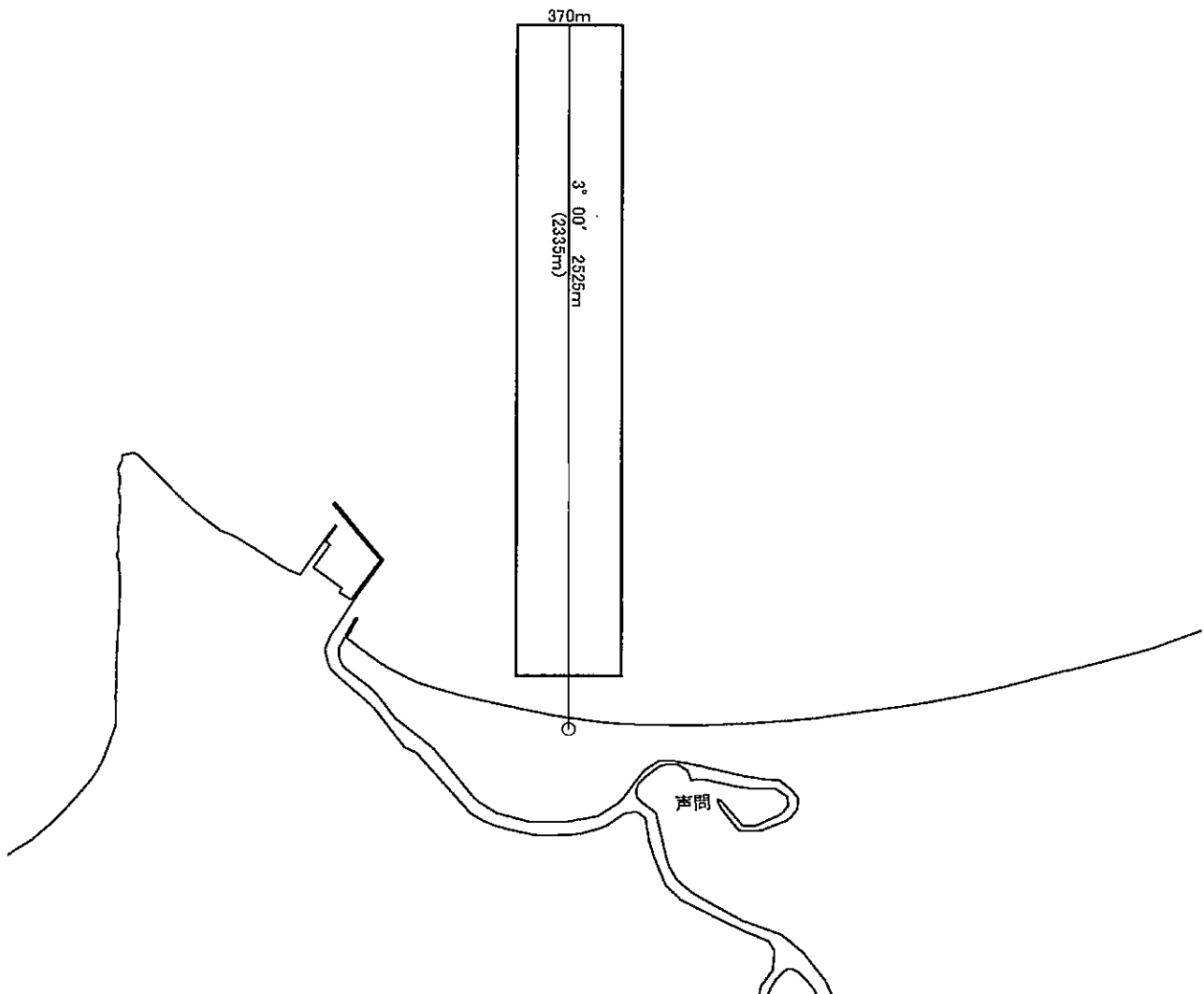
稚内市地先

### 漁場の区域

漁場基点座標値(12系)

X = 156140.0461

Y = -37920.4261



# 定置漁業権免許漁場図

縮尺 : 1/ 10,000

## 稚さけ定第8号

### 漁場の位置

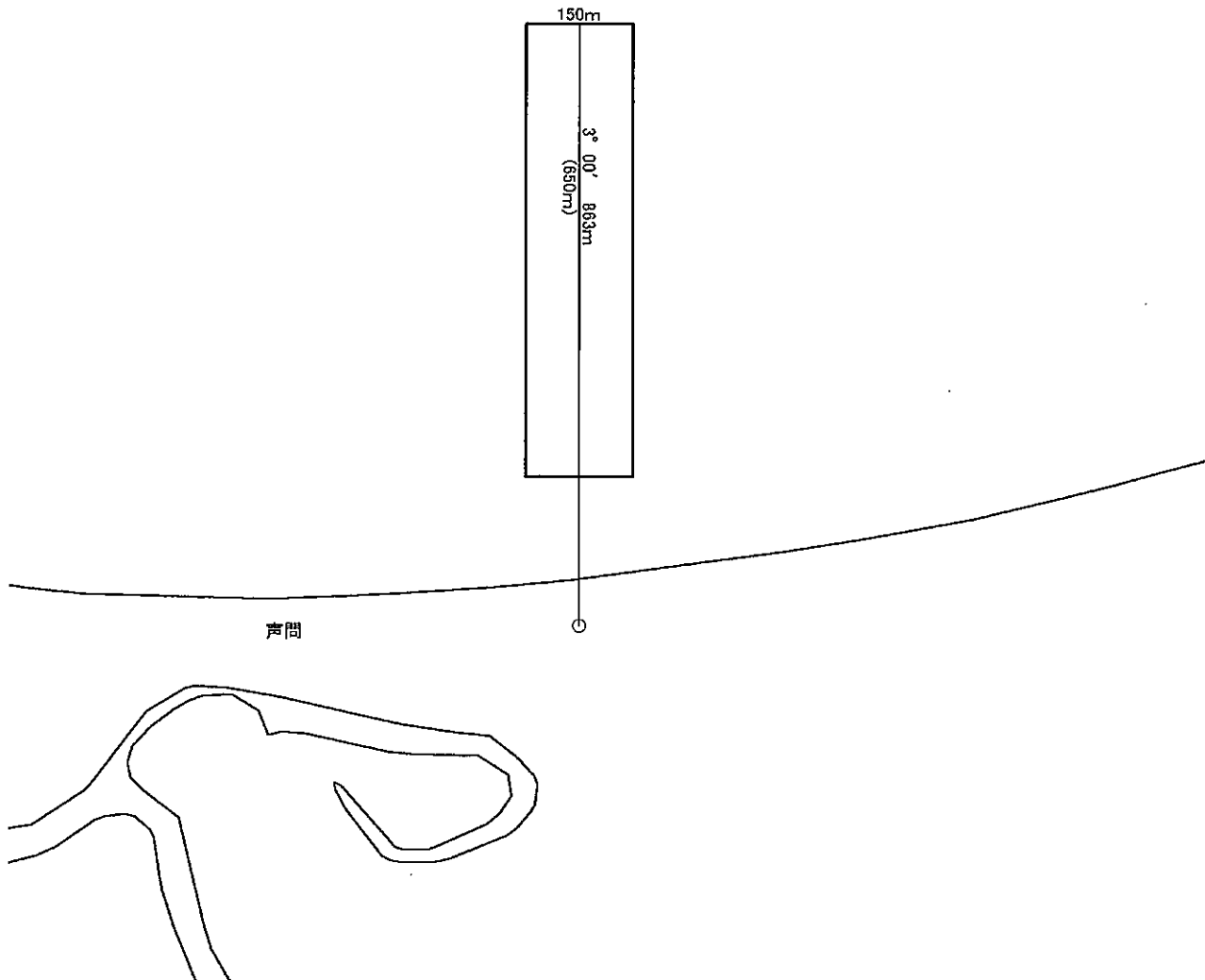
稚内市地先

### 漁場の区域

漁場基点座標値(12系)

X = 156067.9211

Y = -37054.6706



# 定置漁業権免許漁場図

縮尺 : 1/ 25,000

## 稚さけ定第9号

### 漁場の位置

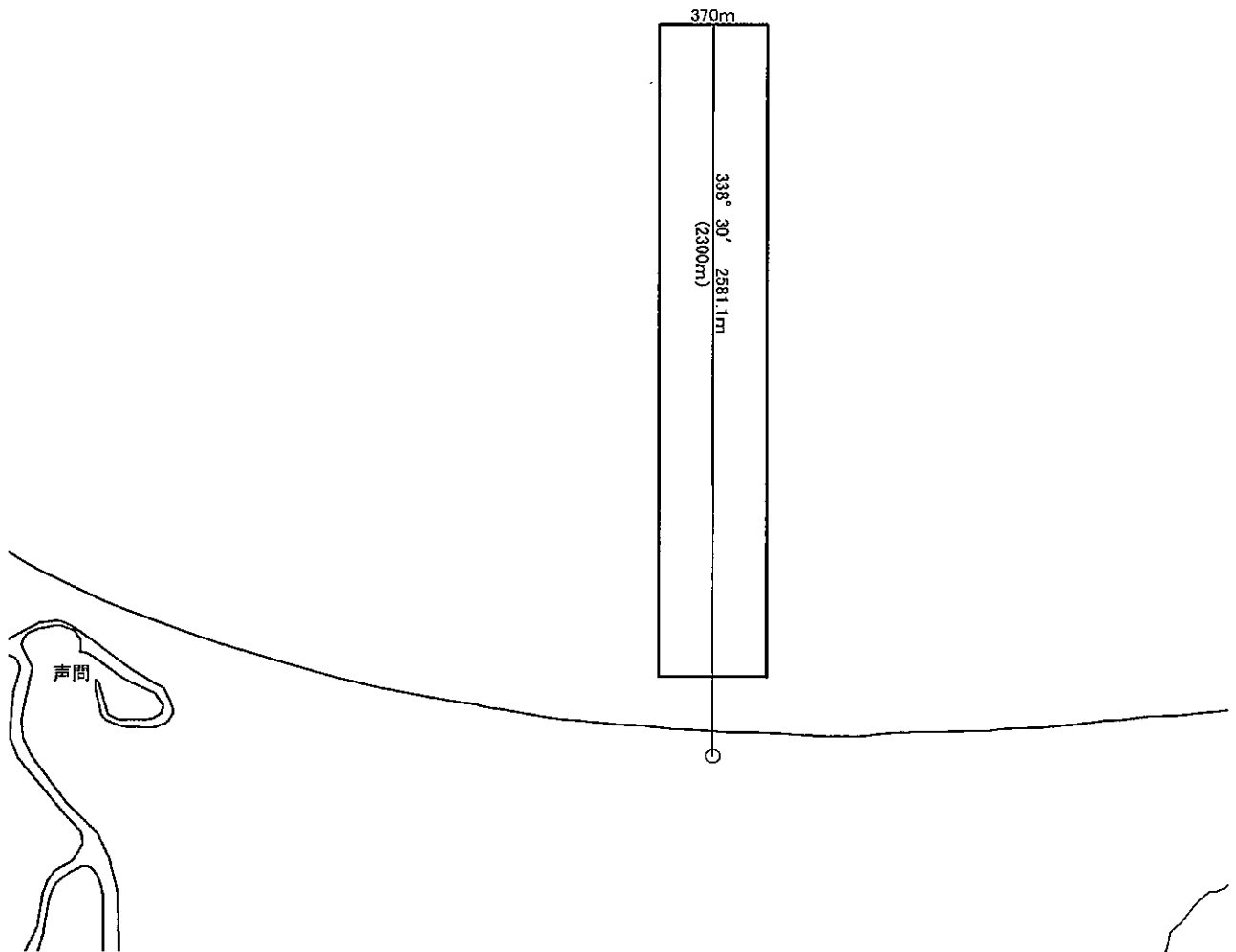
稚内市地先

### 漁場の区域

漁場基点座標値(12系)

X = 156387.7845

Y = -35340.1580



# 定置漁業権免許漁場図

縮尺 : 1/ 10,000

## 稚さけ定第10号

### 漁場の位置

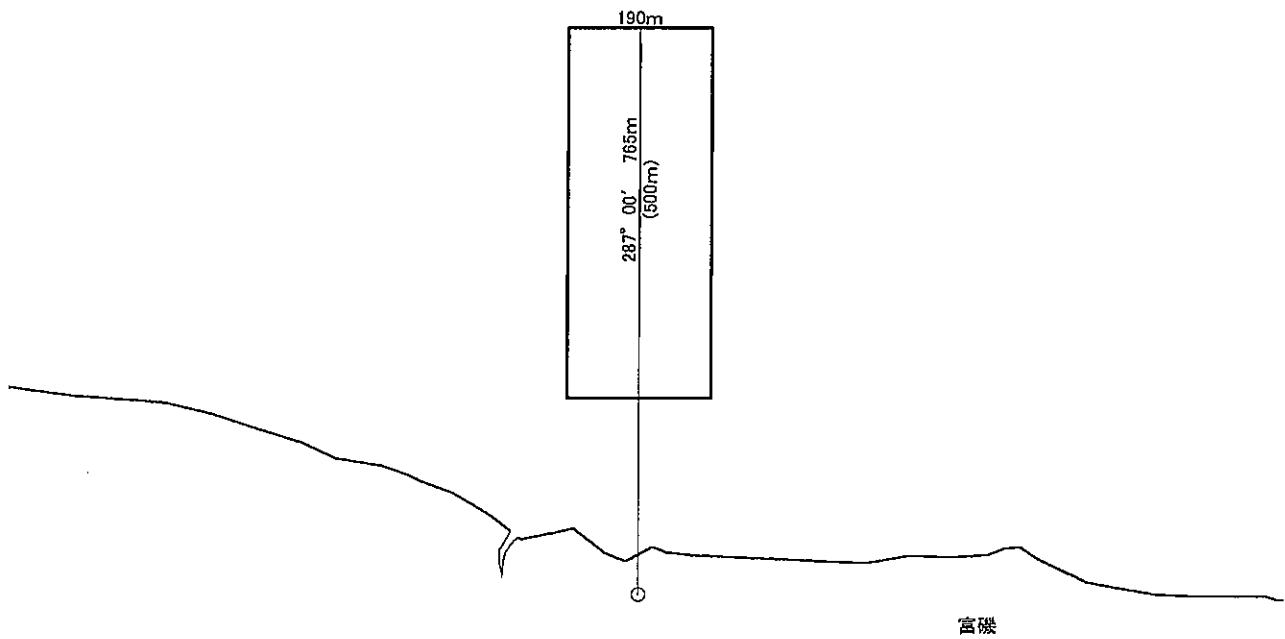
稚内市地先

### 漁場の区域

漁場基点座標値(12系)

X = 161358.7054

Y = -29407.2318



# 定置漁業権免許漁場図

縮尺 : 1/ 10,000

## 稚さけ定第11号

### 漁場の位置

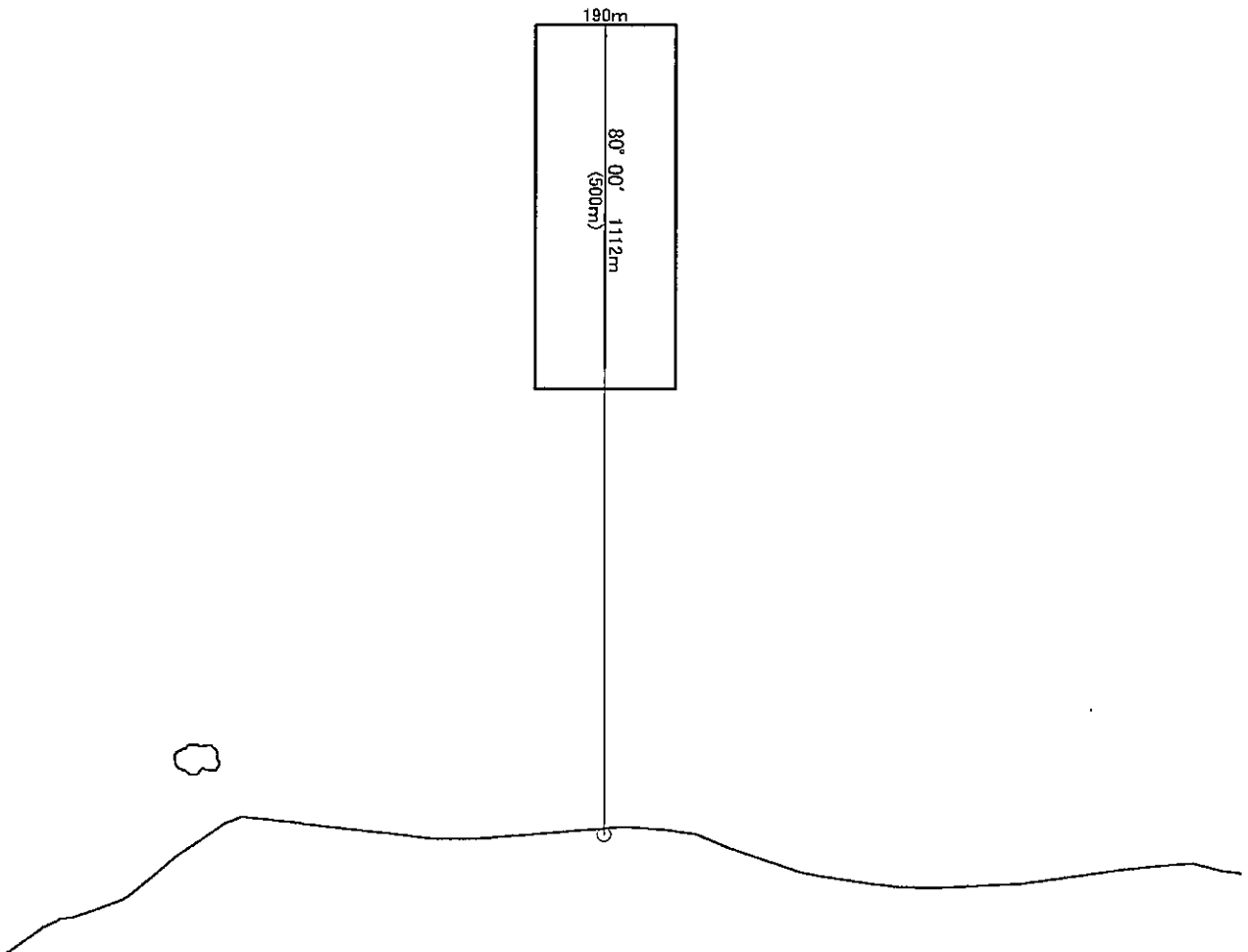
稚内市地先

### 漁場の区域

漁場基点座標値(12系)

X = 165947.7458

Y = -22065.7039



# 定置漁業権免許漁場図

縮尺 : 1/ 25,000

## 稚さけ定第12号

### 漁場の位置

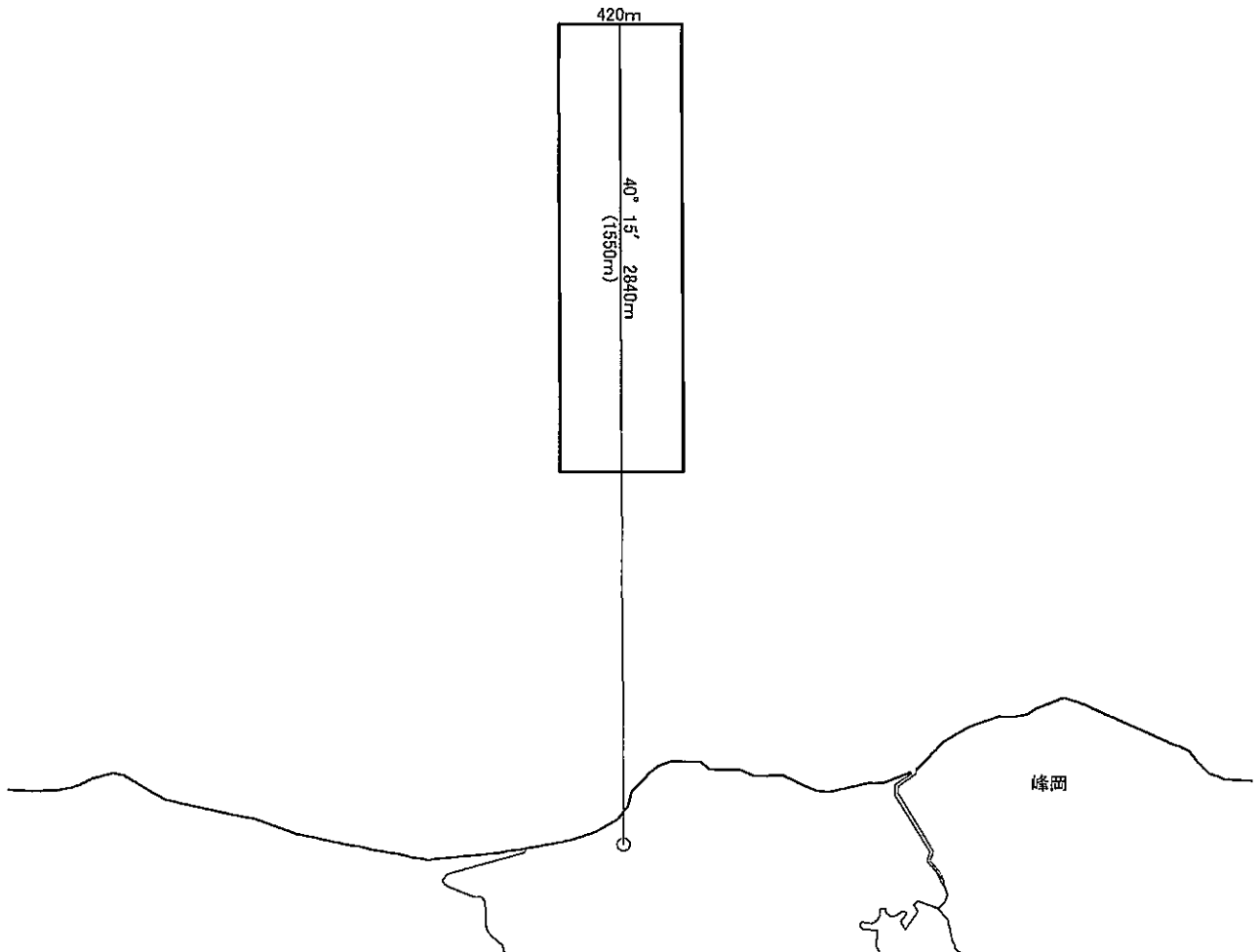
稚内市地先

### 漁場の区域

漁場基点座標値(12系)

X = 162167.5806

Y = -19577.1590



# 定置漁業権免許漁場図

縮尺 : 1/ 15,000

## 稚さけ定第13号

### 漁場の位置

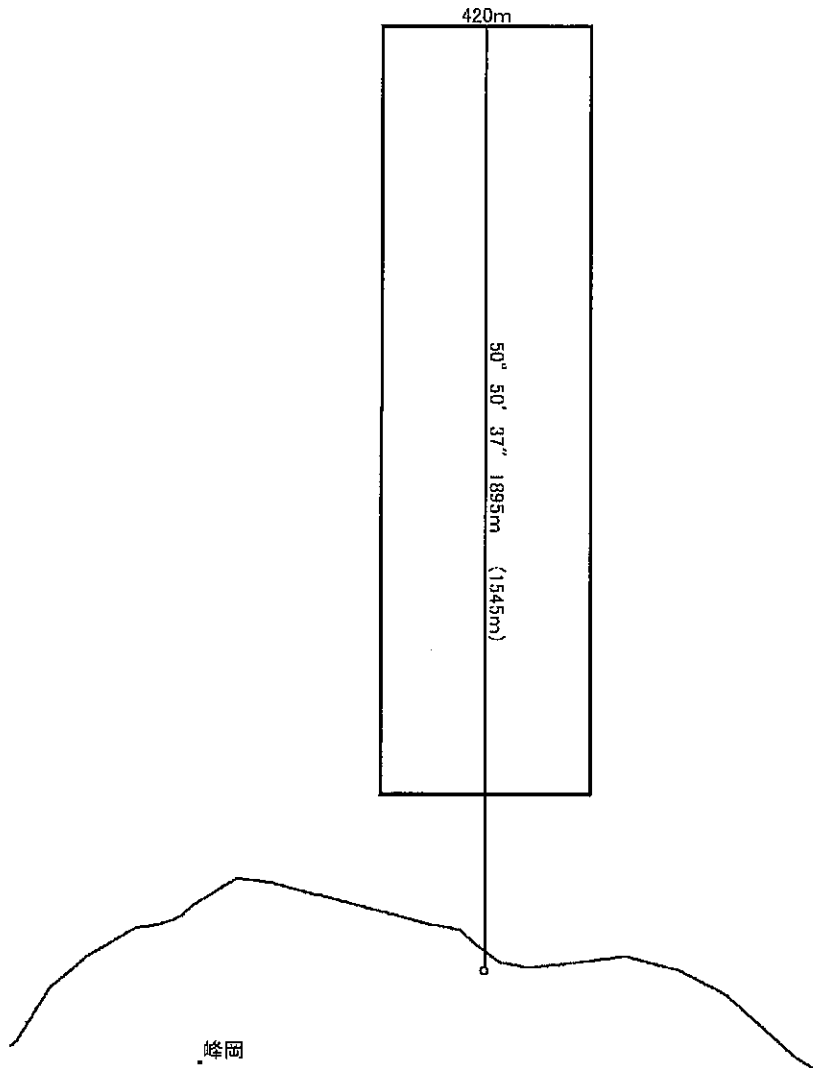
稚内市地先

### 漁場の区域

漁場基点座標値(12系)

X = 161083.886

Y = -17944.071





# 定置漁業権免許漁場図

縮尺 : 1/ 10,000

## 稚さけ定第14号

### 漁場の位置

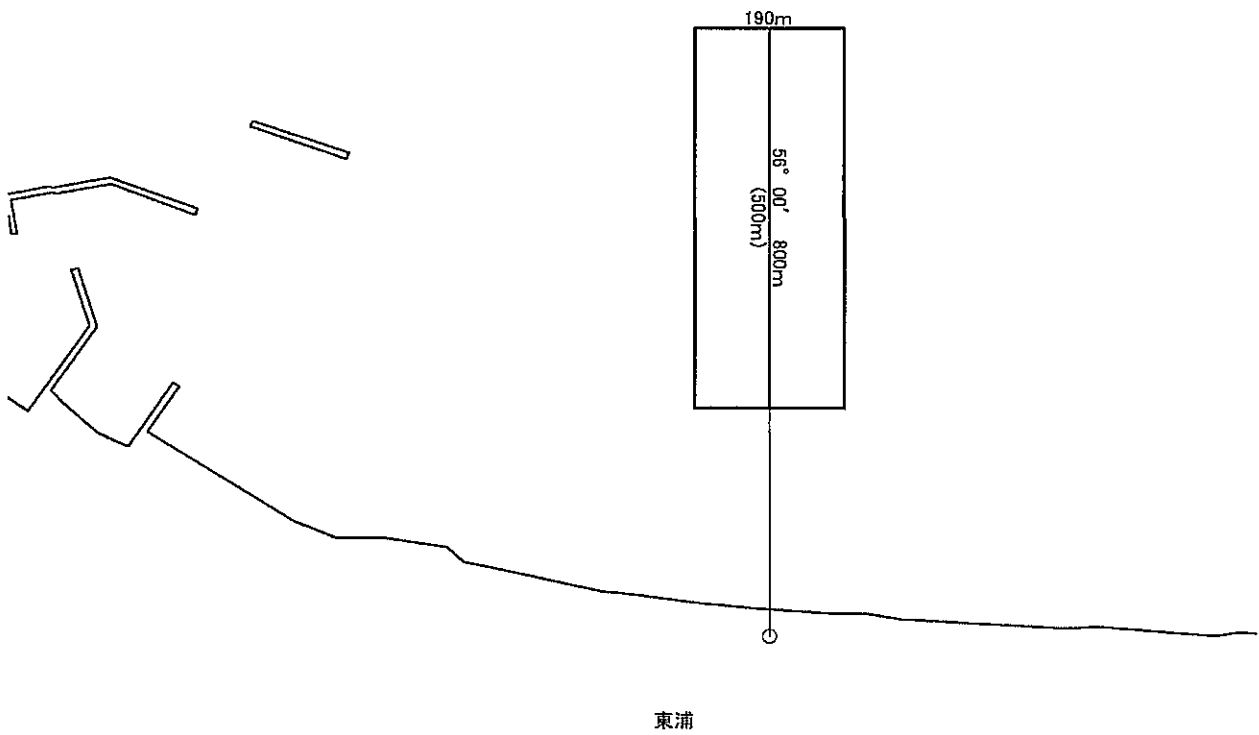
稚内市地先

### 漁場の区域

漁場基点座標値(12系)

X = 157273.1040

Y = -16754.1933



# 定置漁業権免許漁場図

縮尺 : 1/ 25,000

## 稚さけ定第15号

### 漁場の位置

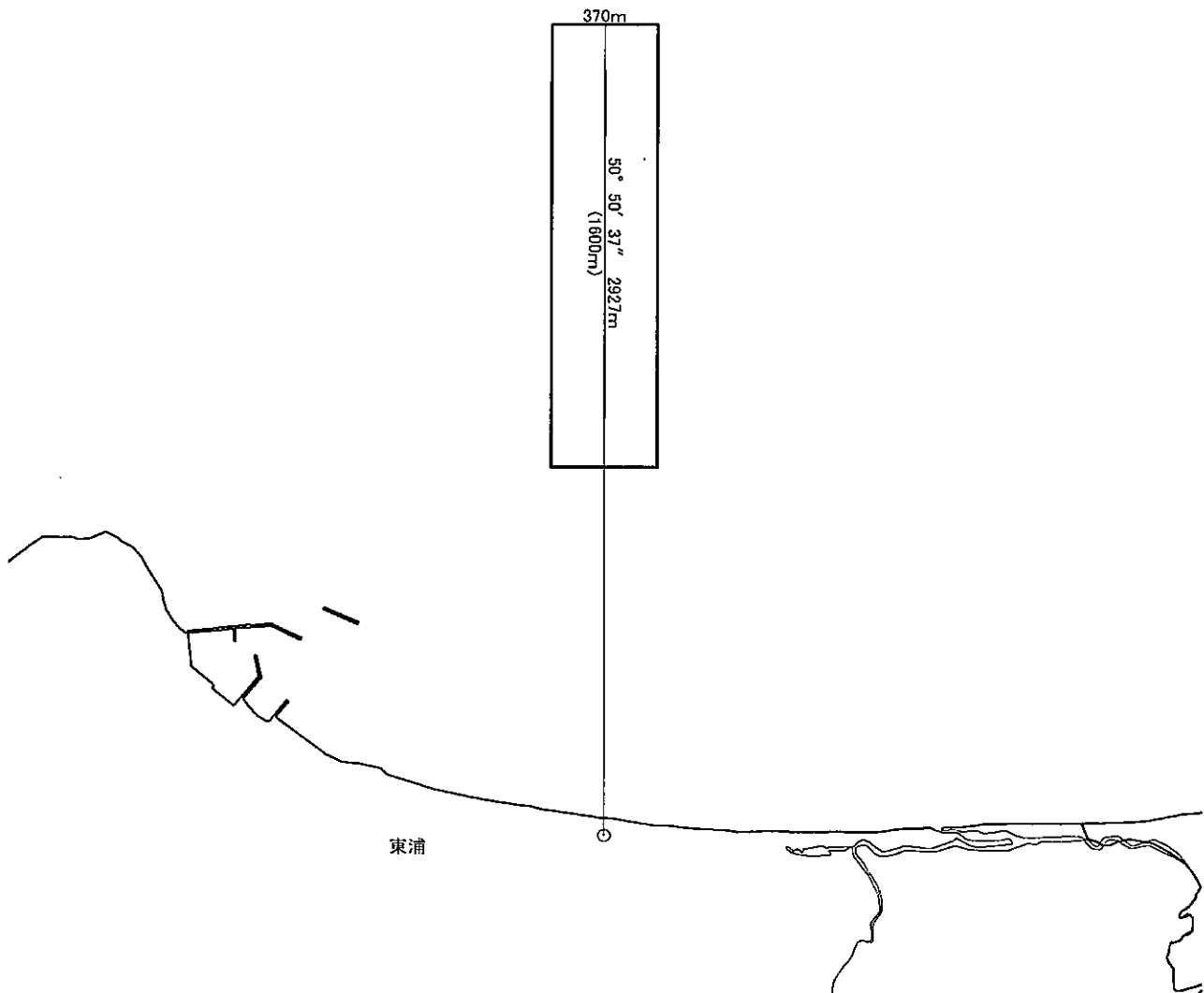
稚内市地先

### 漁場の区域

漁場基点座標値(12系)

X = 156924.0243

Y = -16580.2762



# 定置漁業権免許漁場図

縮尺 : 1/ 10,000

## 稚さけ定第16号

### 漁場の位置

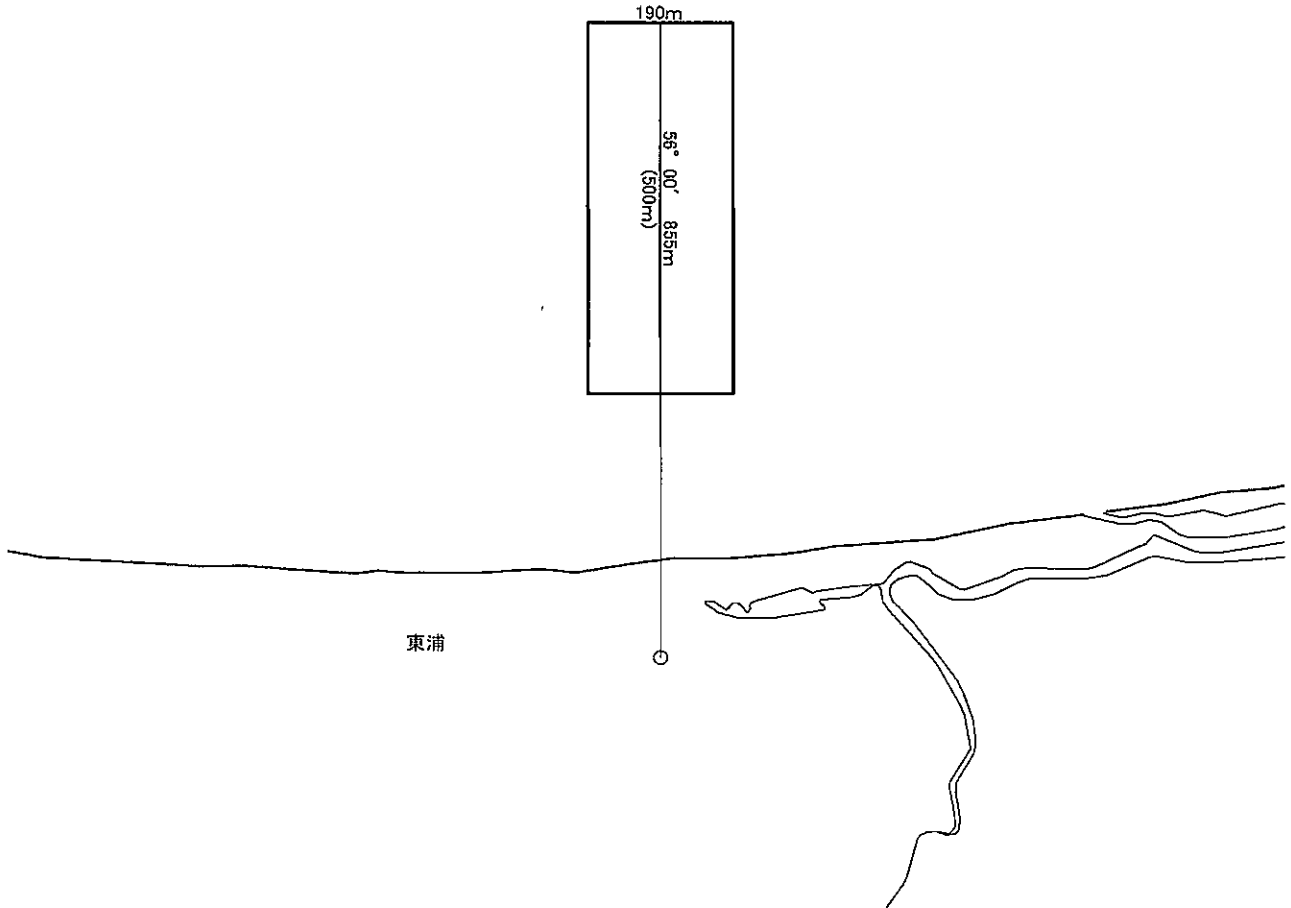
稚内市地先

### 漁場の区域

漁場基点座標値(12系)

X = 156407.8565

Y = -16307.9323



# 定置漁業権免許漁場図

縮尺 : 1/ 20,000

## 猿さけ定第1号

### 漁場の位置

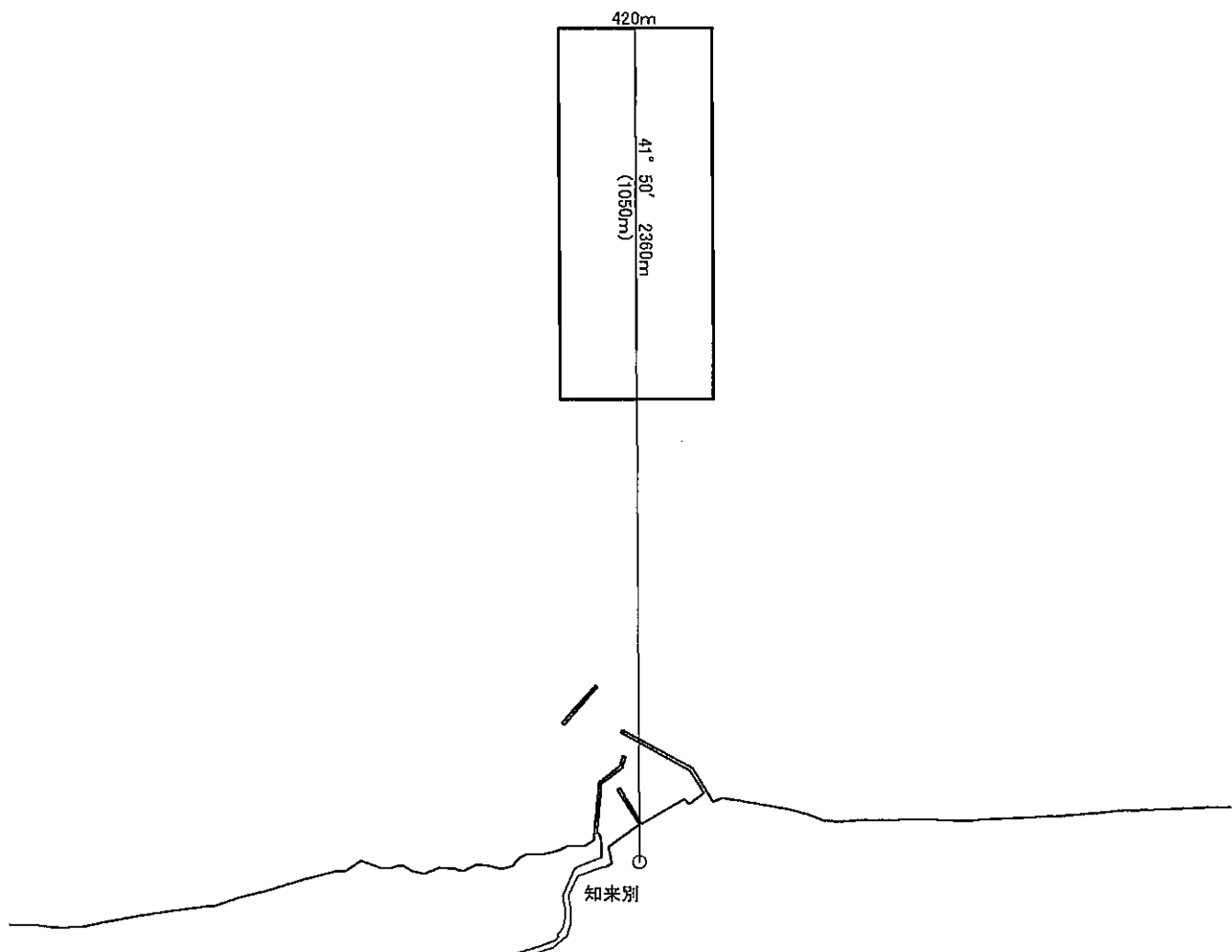
宗谷郡猿払村地先

### 漁場の区域

漁場基点座標値(12系)

X = 133223.5643

Y = -12348.7306



# 定置漁業権免許漁場図

縮尺 : 1/ 15,000

## 猿さけ定第2号

### 漁場の位置

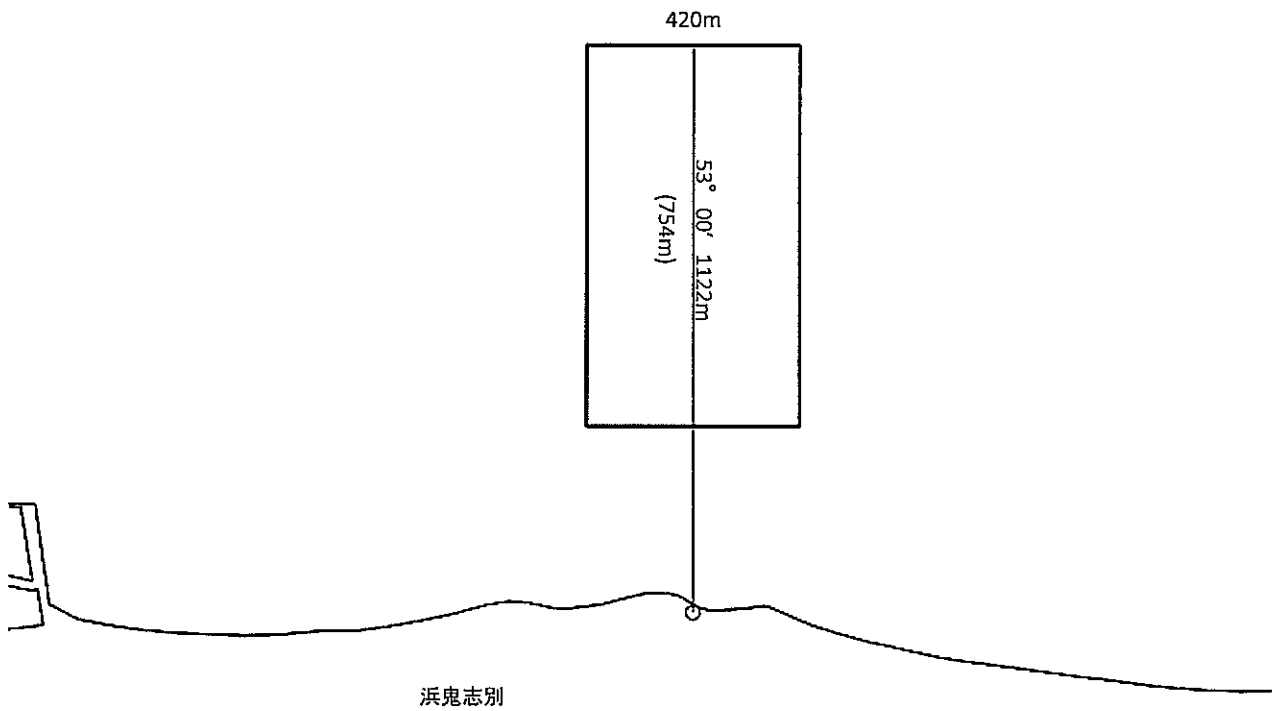
宗谷郡猿払村地先

### 漁場の区域

漁場基点座標値(12系)

X = 147889.0782

Y = -5602.5667



# 定置漁業権免許漁場図

縮尺 : 1/ 20,000

## 猿さけ定第3号

### 漁場の位置

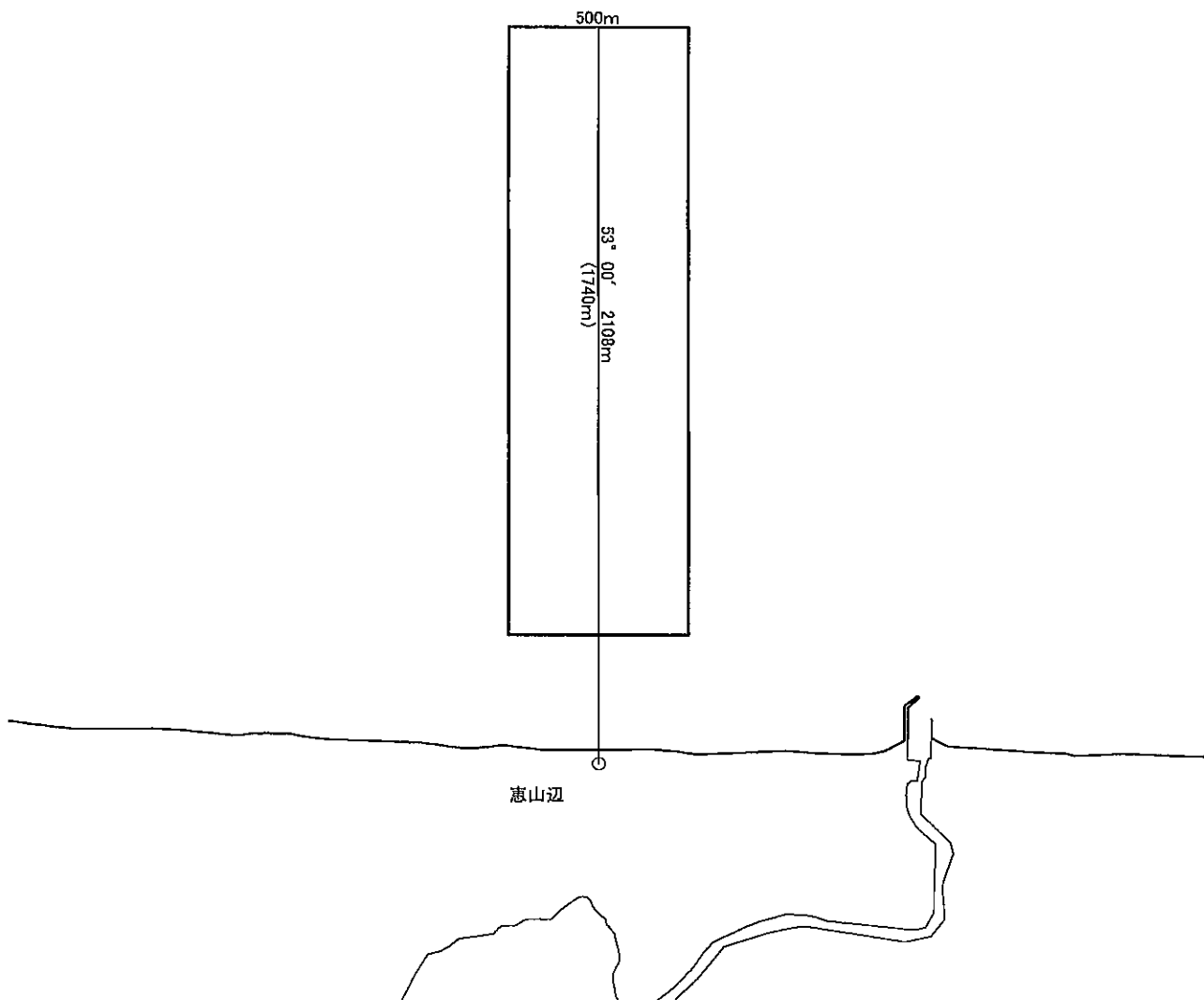
宗谷郡猿払村地先

### 漁場の区域

漁場基点座標値(12系)

X =145784.9241

Y = -4337.0882



# 定置漁業権免許漁場図

縮尺 : 1/ 20,000

## 猿さけ定第4号

### 漁場の位置

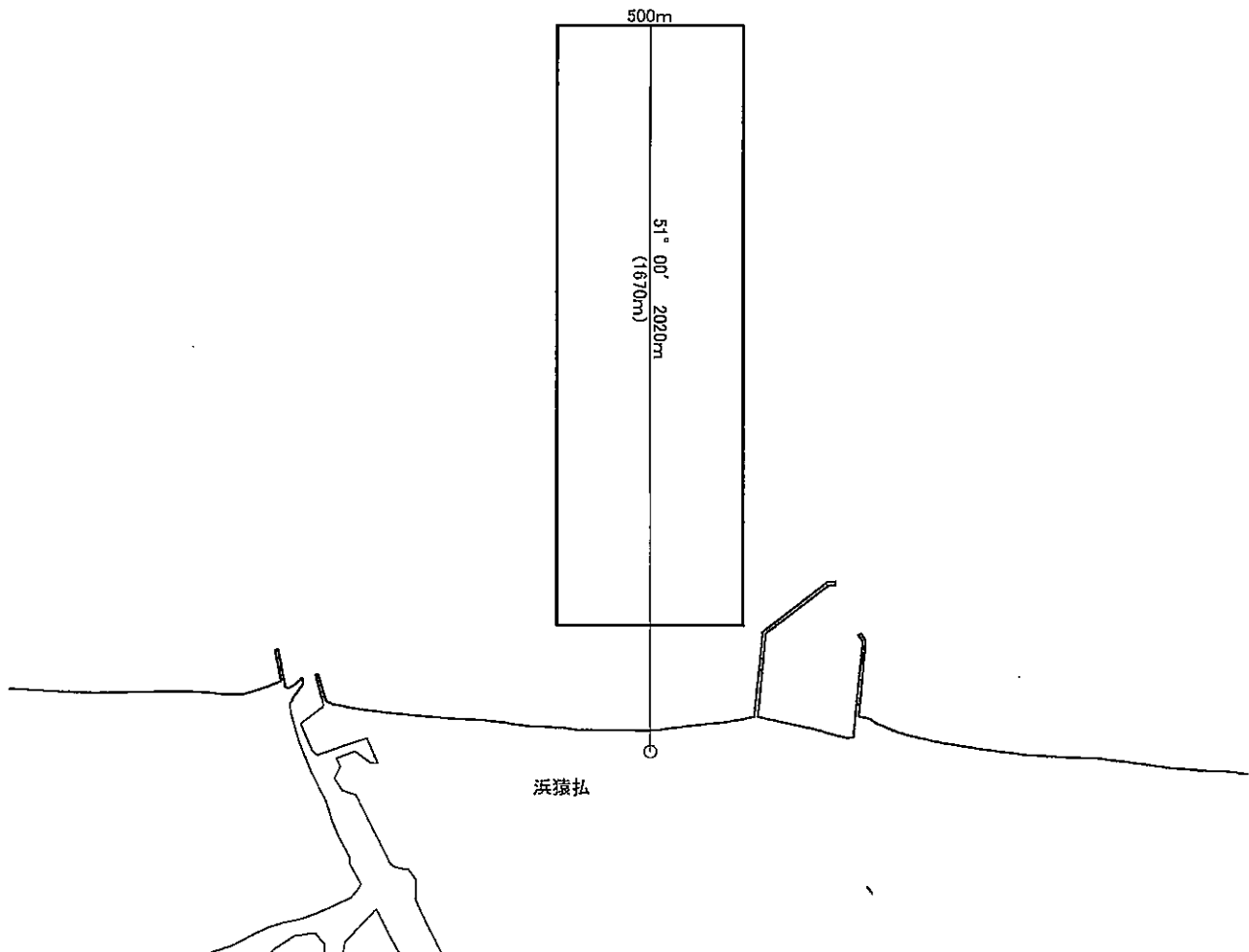
宗谷郡猿払村地先

### 漁場の区域

漁場基点座標値(12系)

X = 141570.5059

Y = -1252.8166



# 定置漁業権免許漁場図

縮尺 : 1/ 20,000

## 猿さけ定第5号

### 漁場の位置

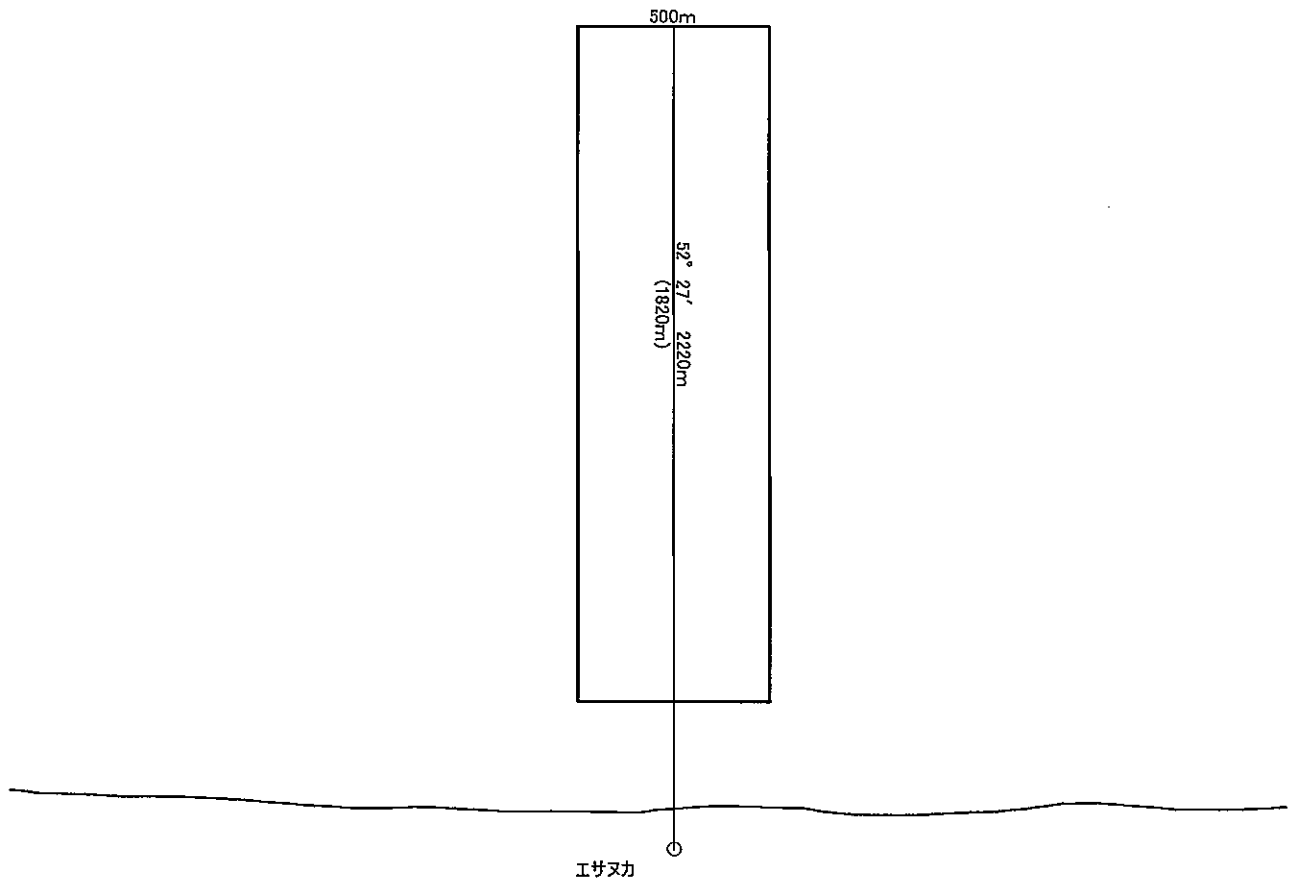
宗谷郡猿払村地先

### 漁場の区域

漁場基点座標値(12系)

X =137671.7599

Y =1443.8256





# 定置漁業権免許漁場図

縮尺 : 1/ 20,000

## 猿さけ定第6号

### 漁場の位置

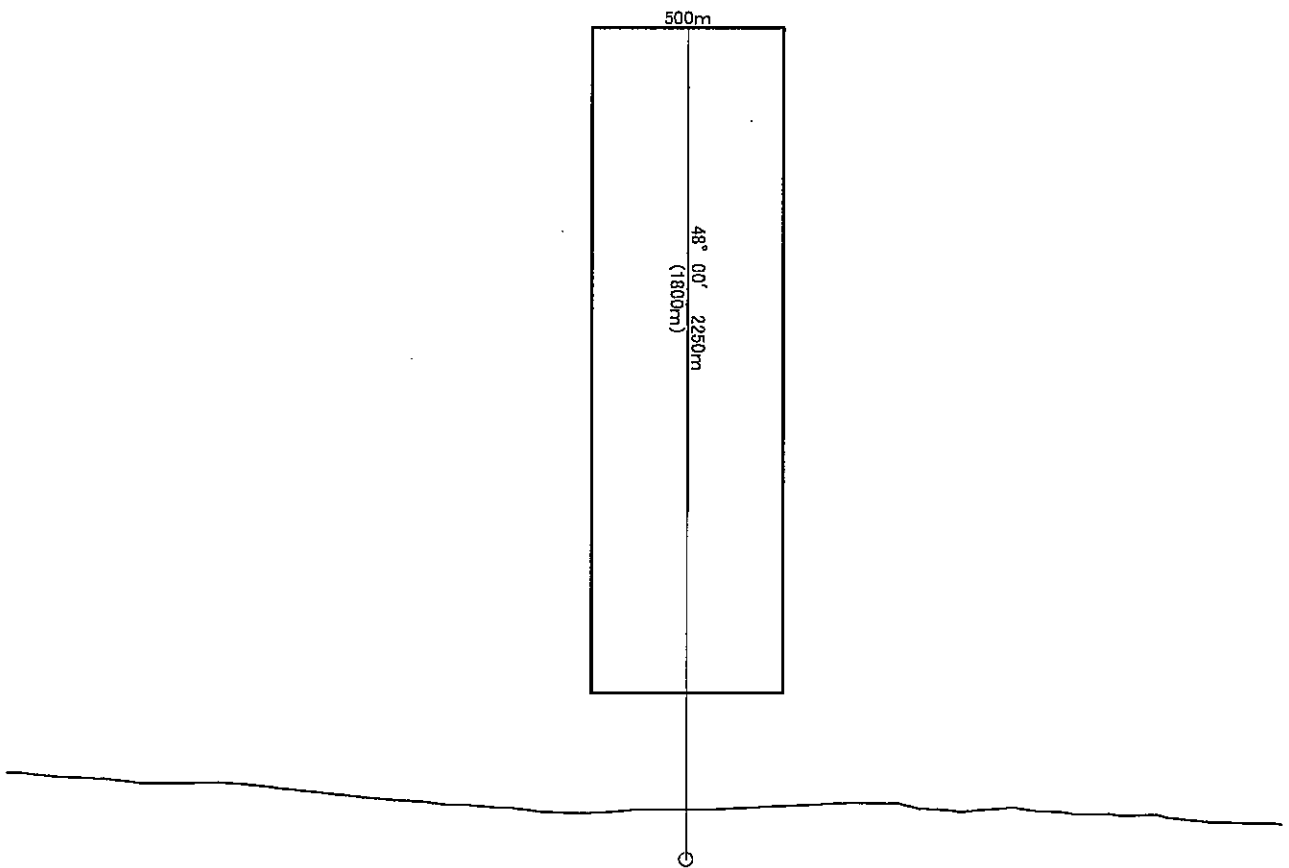
宗谷郡猿払村地先

### 漁場の区域

漁場基点座標値(12系)

X =133974.1552

Y =4414.4895



# 定置漁業権免許漁場図

縮尺 : 1/ 20,000

## 浜頓さけ定第1号

### 漁場の位置

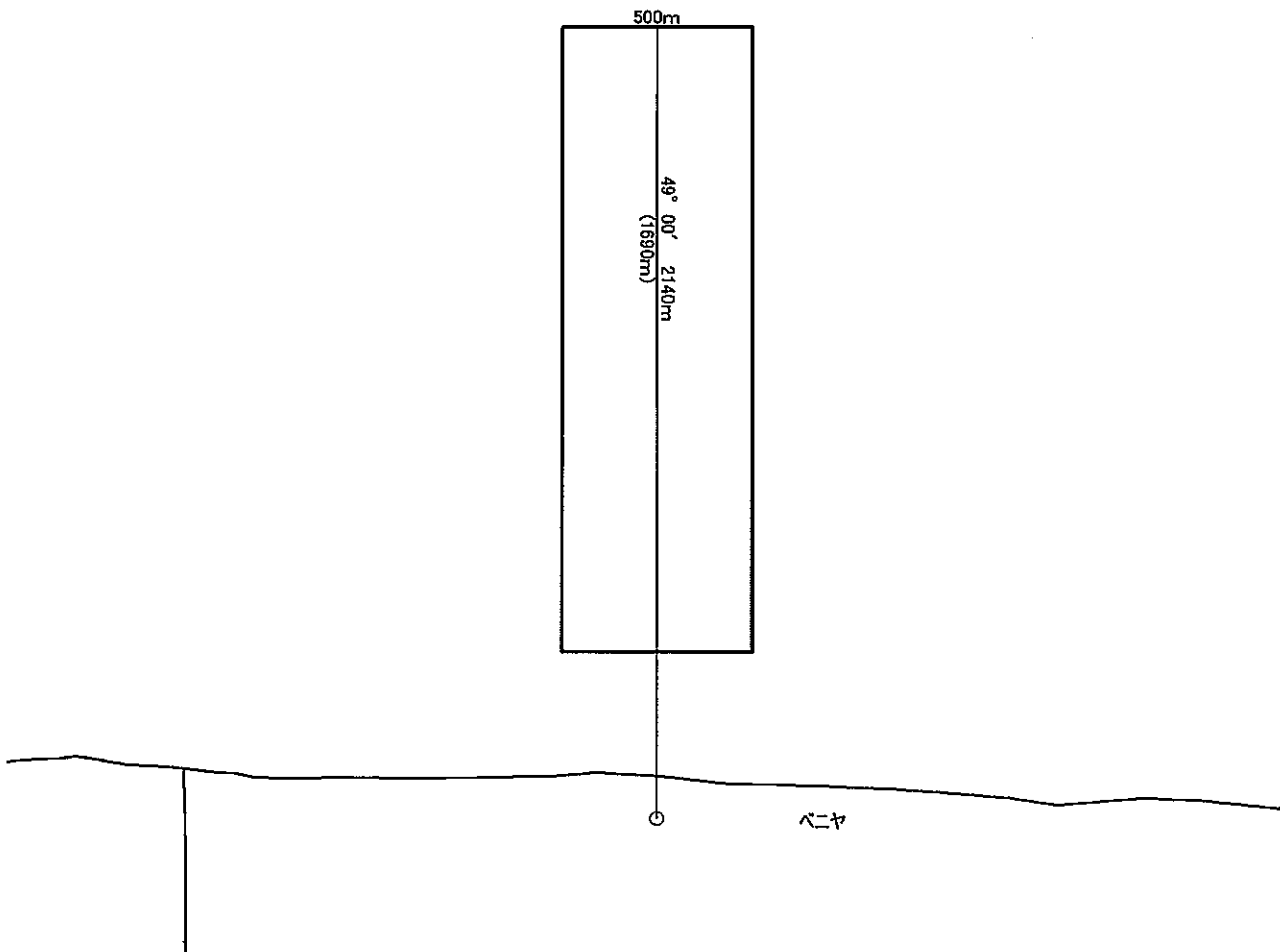
枝幸郡浜頓別町地先

### 漁場の区域

漁場基点座標値(12系)

X = 129522.0730

Y = 8173.6966



# 定置漁業権免許漁場図

縮尺 : 1/ 20,000

## 浜頓さけ定第2号

### 漁場の位置

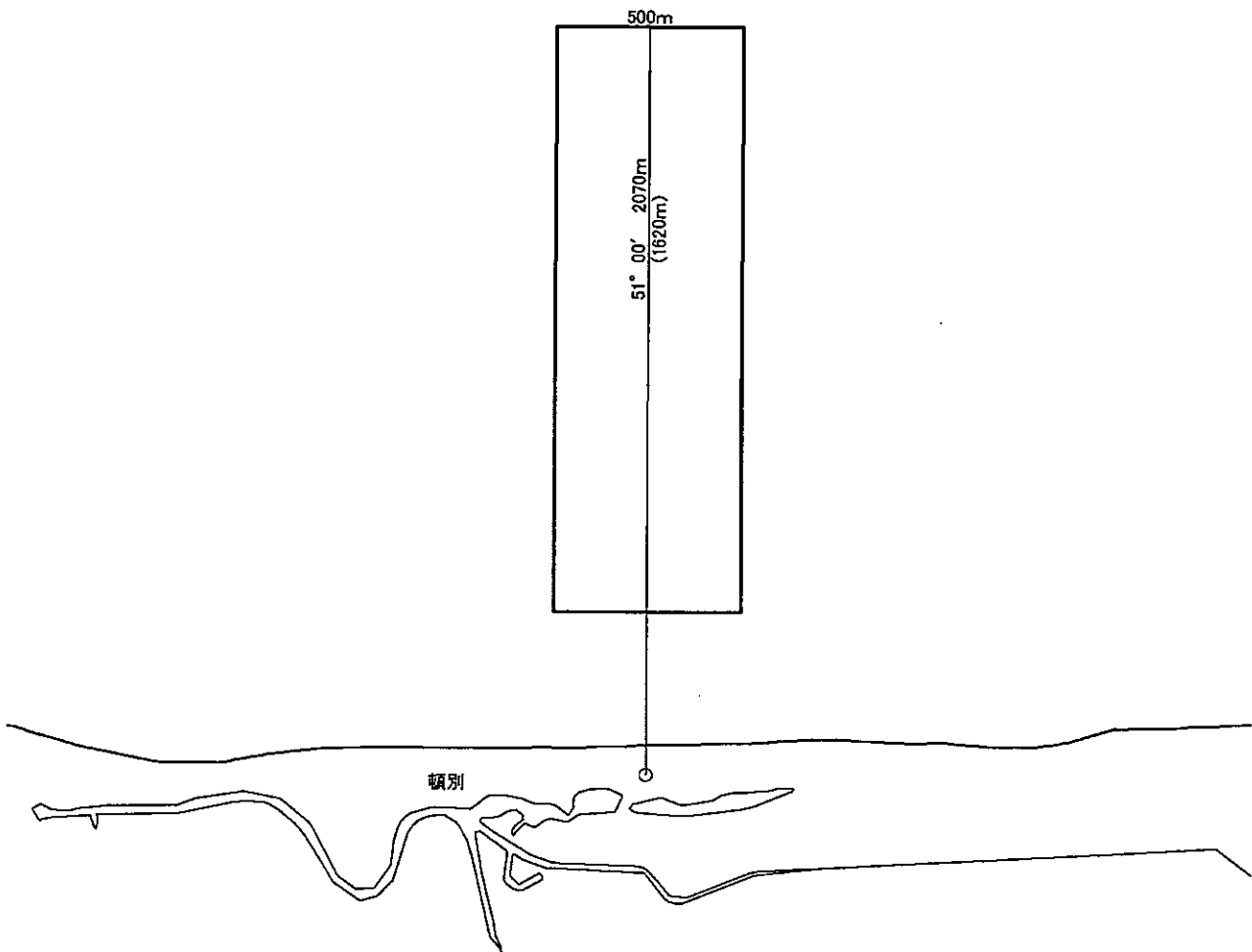
枝幸郡浜頓別町地先

### 漁場の区域

漁場基点座標値(12系)

X = 124590.4825

Y = 12194.8056



# 定置漁業権免許漁場図

縮尺 : 1/ 20,000

## 浜頓さけ定第3号

### 漁場の位置

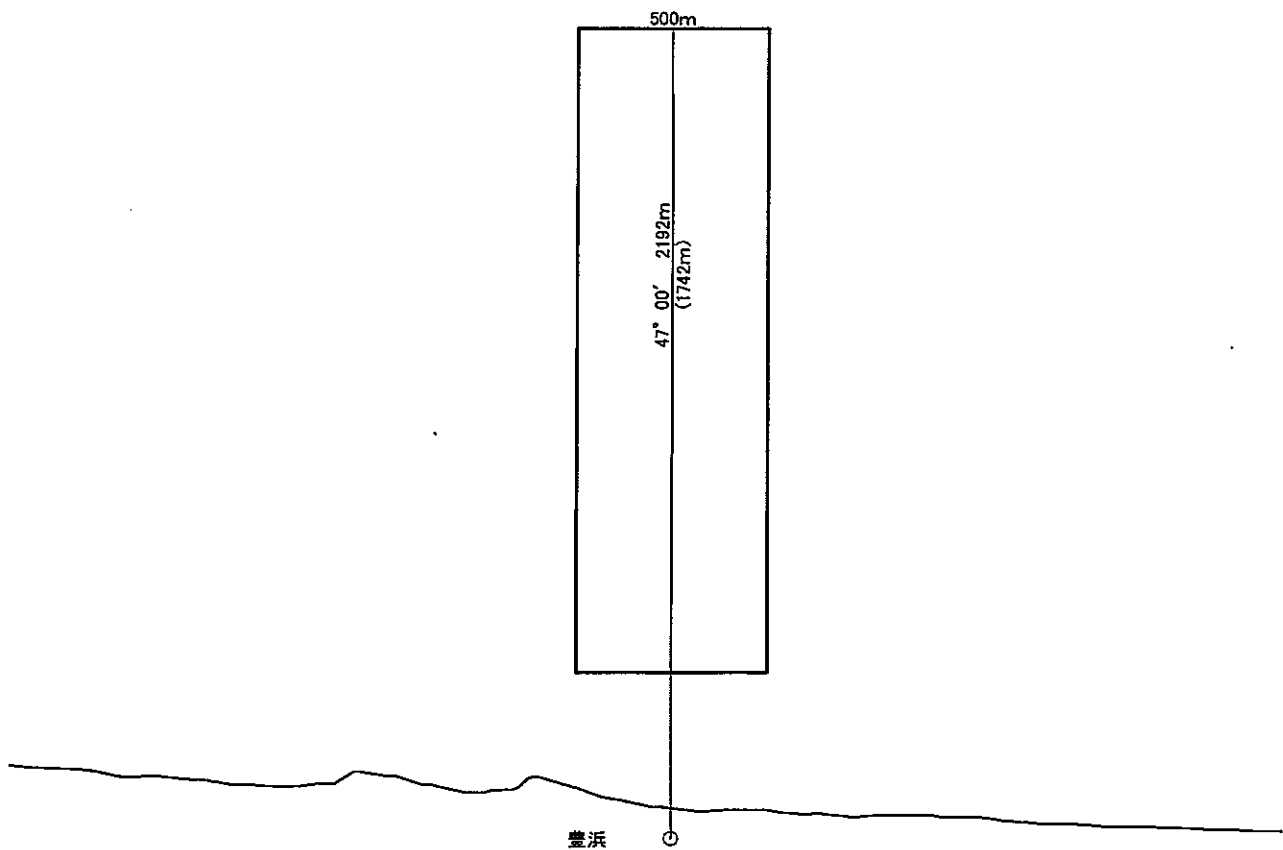
枝幸郡浜頓別町地先

### 漁場の区域

漁場基点座標値(12系)

X = 119549.1354

Y = 16782.3065



# 定置漁業権免許漁場図

縮尺 : 1/ 10,000

## 枝さけ定第1号

### 漁場の位置

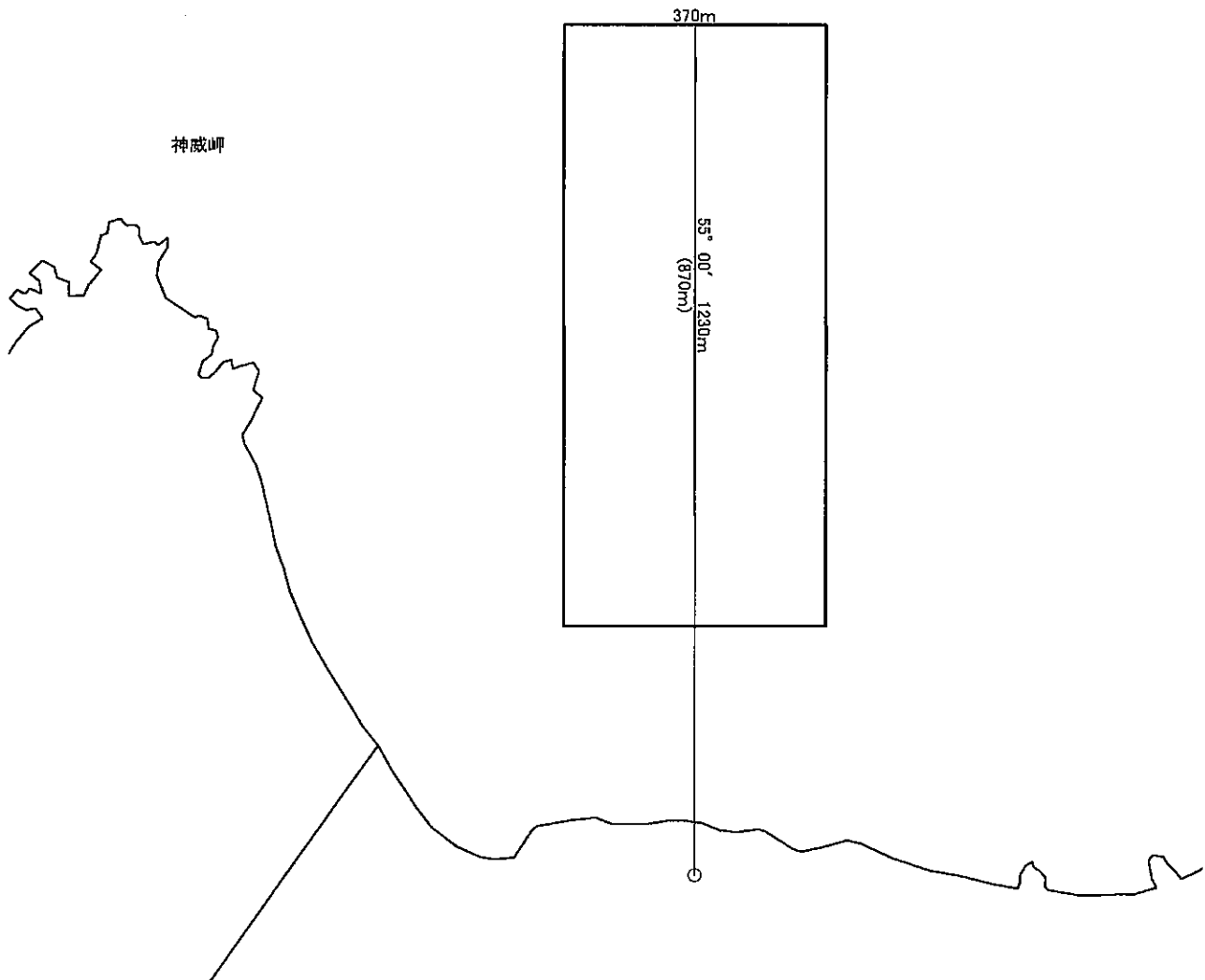
枝幸郡枝幸町地先

### 漁場の区域

漁場基点座標値(12系)

X = 116605.8665

Y = 19725.6618



# 定置漁業権免許漁場図

縮尺 : 1/ 15,000

## 枝さけ定第2号

### 漁場の位置

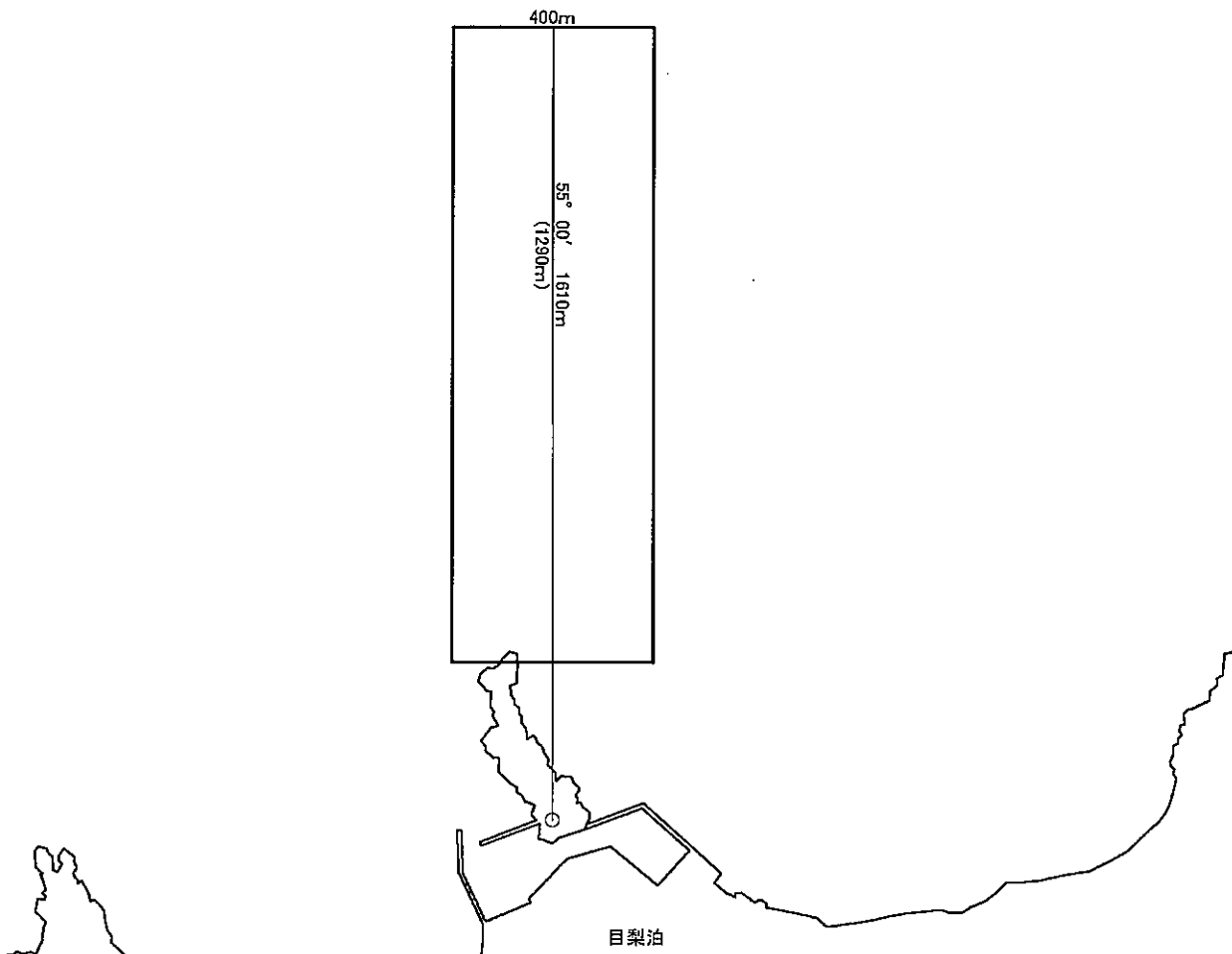
枝幸郡枝幸町地先

### 漁場の区域

漁場基点座標値(12系)

X = 115322.7903

Y = 21041.7949



# 定置漁業権免許漁場図

縮尺 : 1/ 10,000

## 枝さけ定第3号

### 漁場の位置

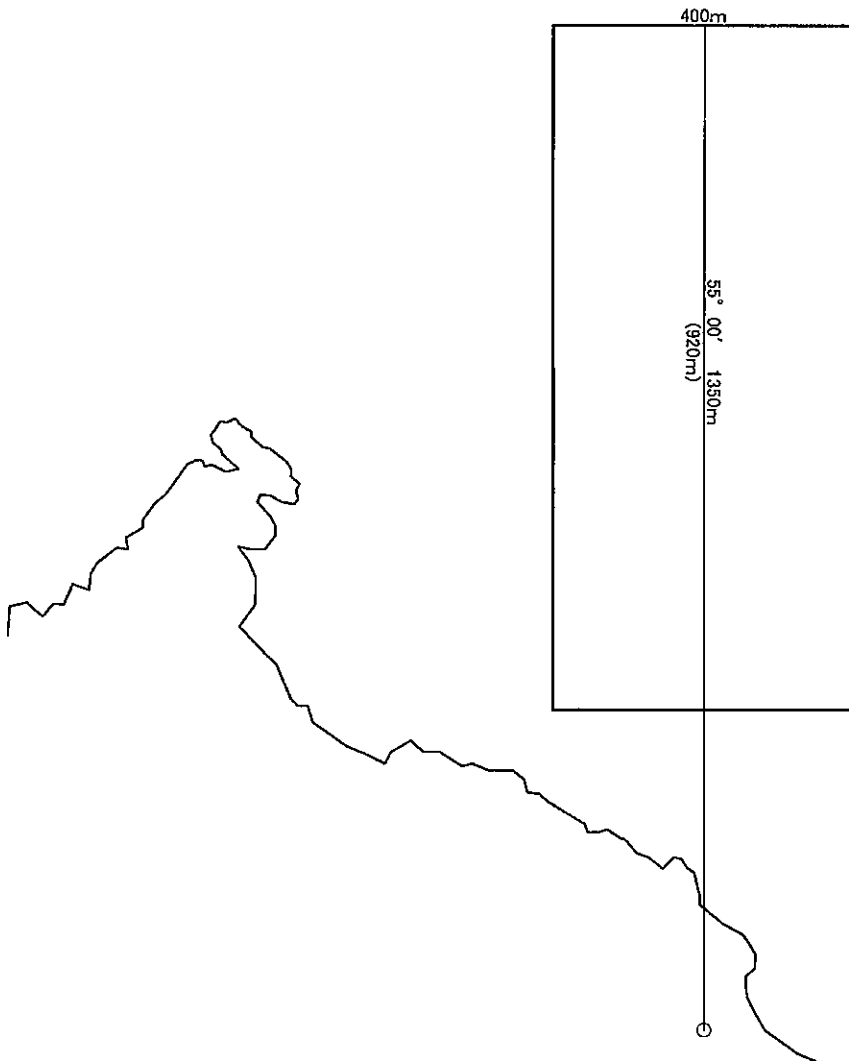
枝幸郡枝幸町地先

### 漁場の区域

漁場基点座標値(12系)

X = 113345.3842

Y = 22143.0424



# 定置漁業権免許漁場図

縮尺 : 1/ 50,000

## 枝さけ定第4号

### 漁場の位置

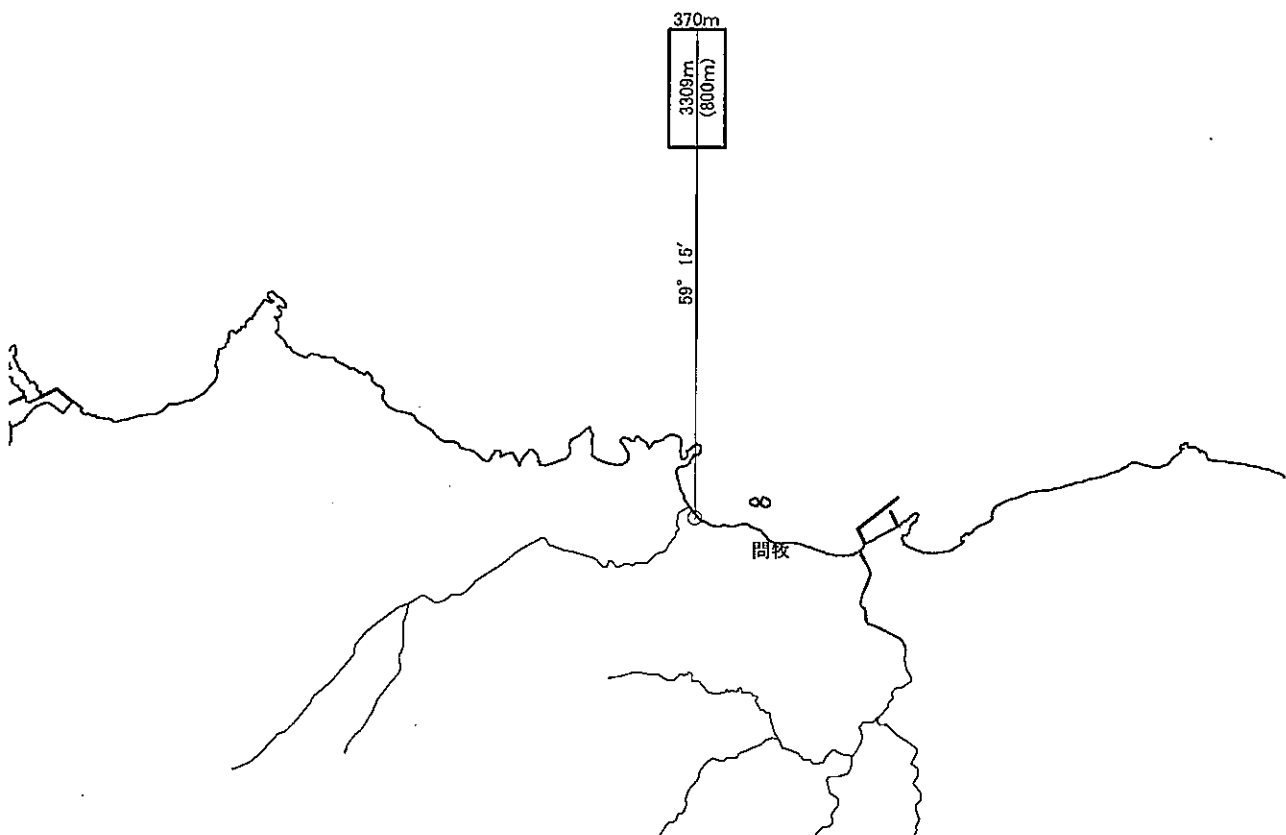
枝幸郡枝幸町地先

### 漁場の区域

漁場基点座標値(12系)

X = 111148.2717

Y = 22577.4062





# 定置漁業権免許漁場図

縮尺 : 1/ 20,000

## 枝さけ定第5号

### 漁場の位置

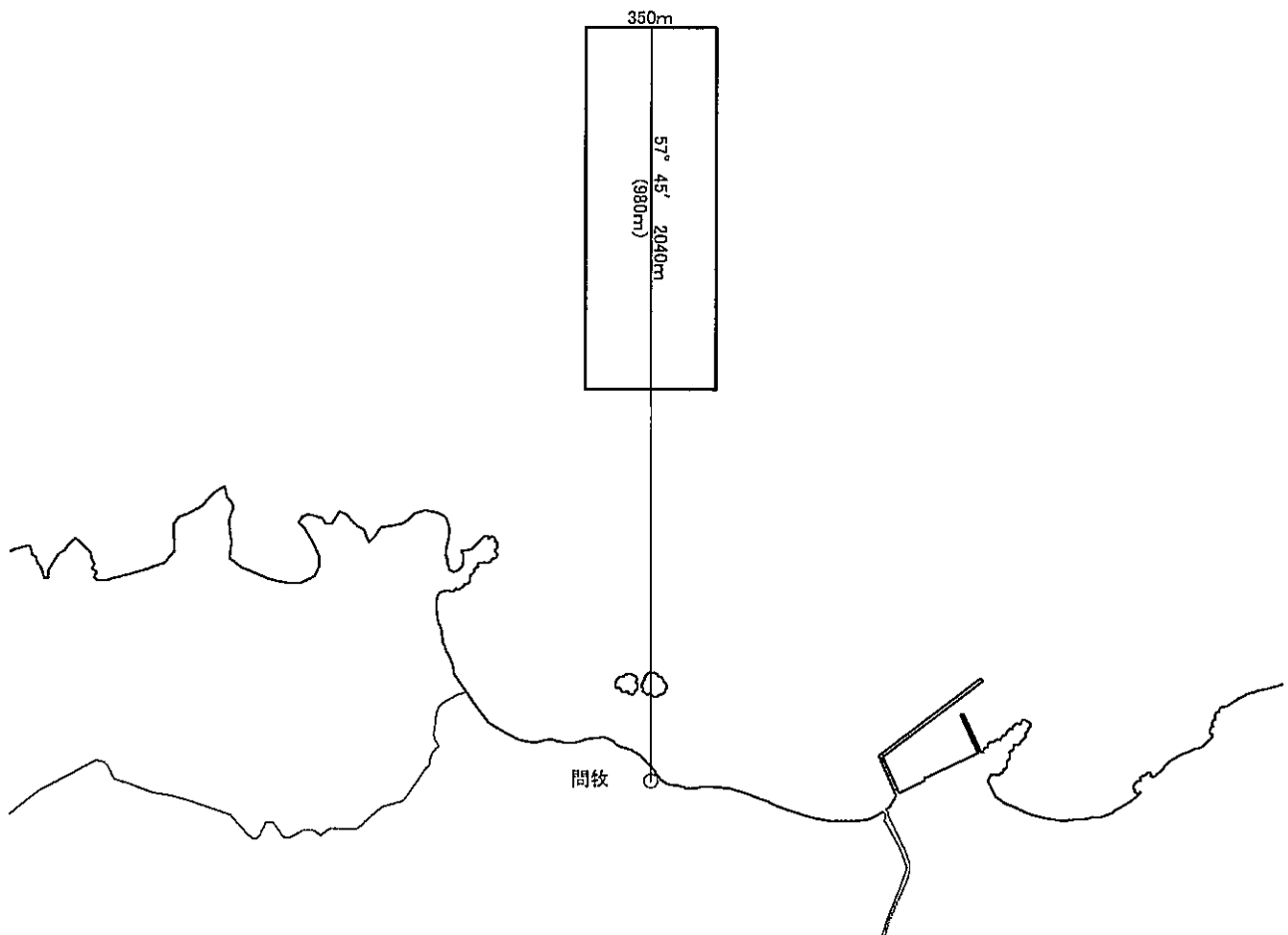
枝幸郡枝幸町地先

### 漁場の区域

漁場基点座標値(12系)

X = 110673.1842

Y = 22685.1784



# 定置漁業権免許漁場図

縮尺 : 1/ 25,000

## 枝さけ定第6号

### 漁場の位置

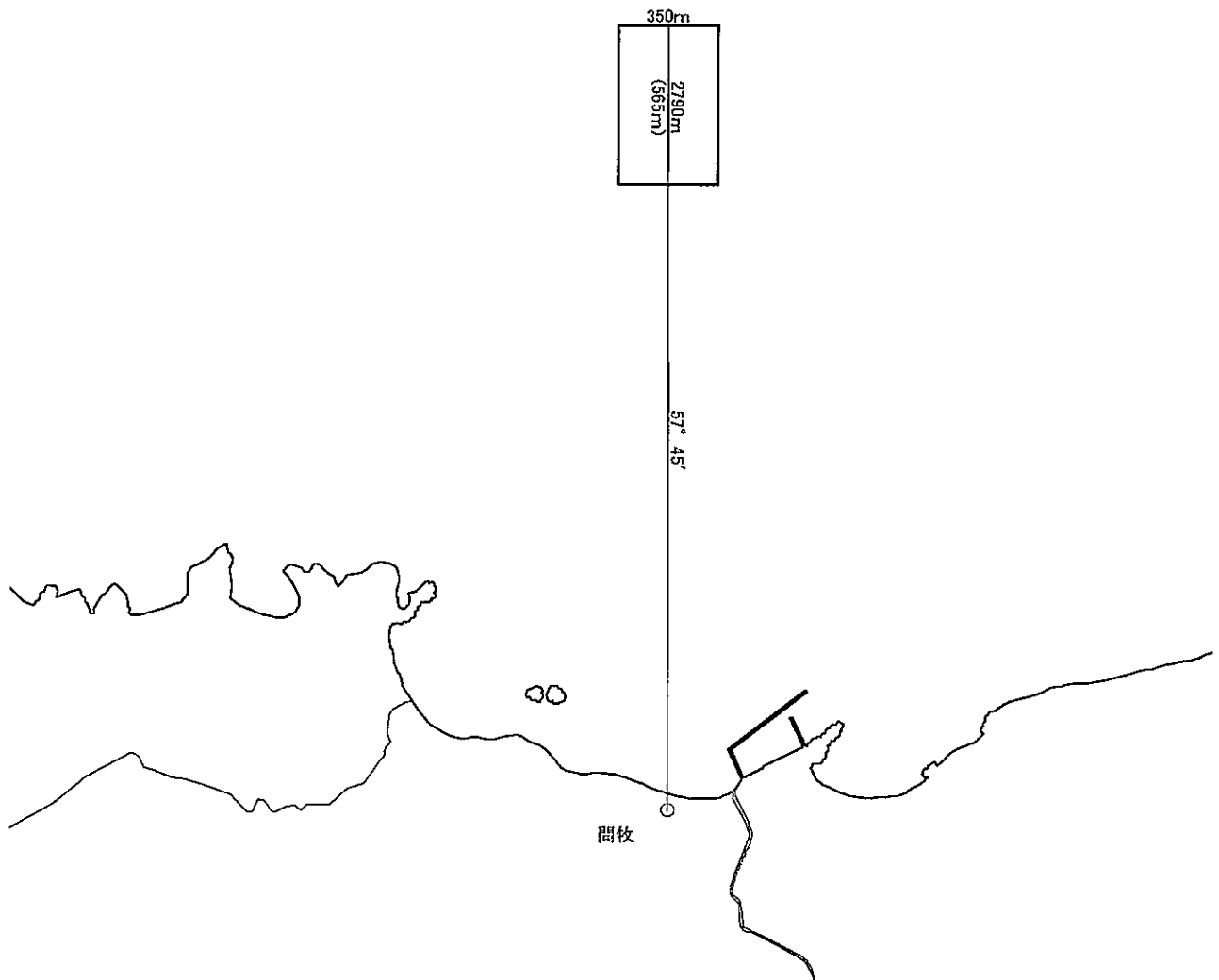
枝幸郡枝幸町地先

### 漁場の区域

漁場基点座標値(12系)

X = 110254.8547

Y = 22771.7700



# 定置漁業権免許漁場図

縮尺 : 1/ 15,000

## 枝さけ定第7号

### 漁場の位置

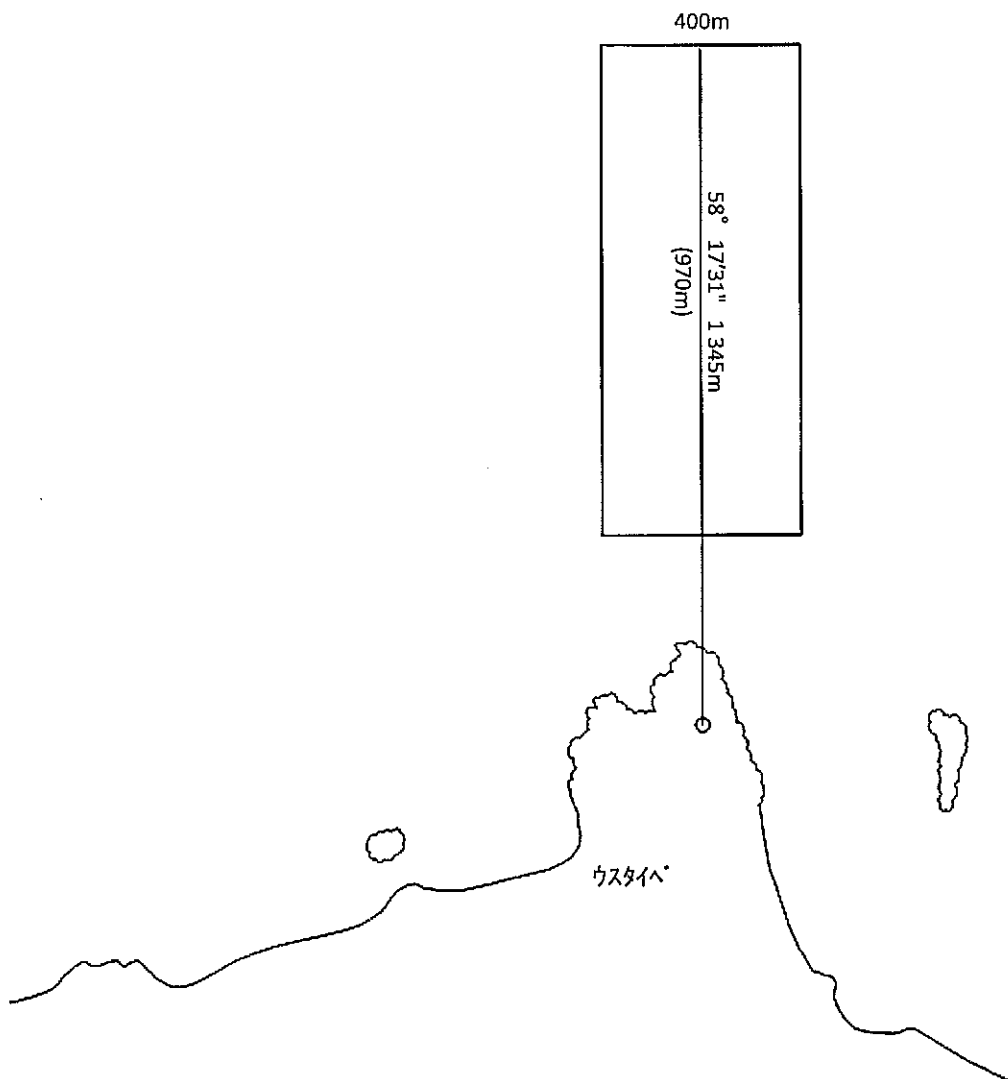
枝幸郡枝幸町地先

### 漁場の区域

漁場基点座標値(12系)

X = 106777.7613

Y = 26279.4556



# 定置漁業権免許漁場図

縮尺 : 1/ 15,000

## 枝さけ定第8号

### 漁場の位置

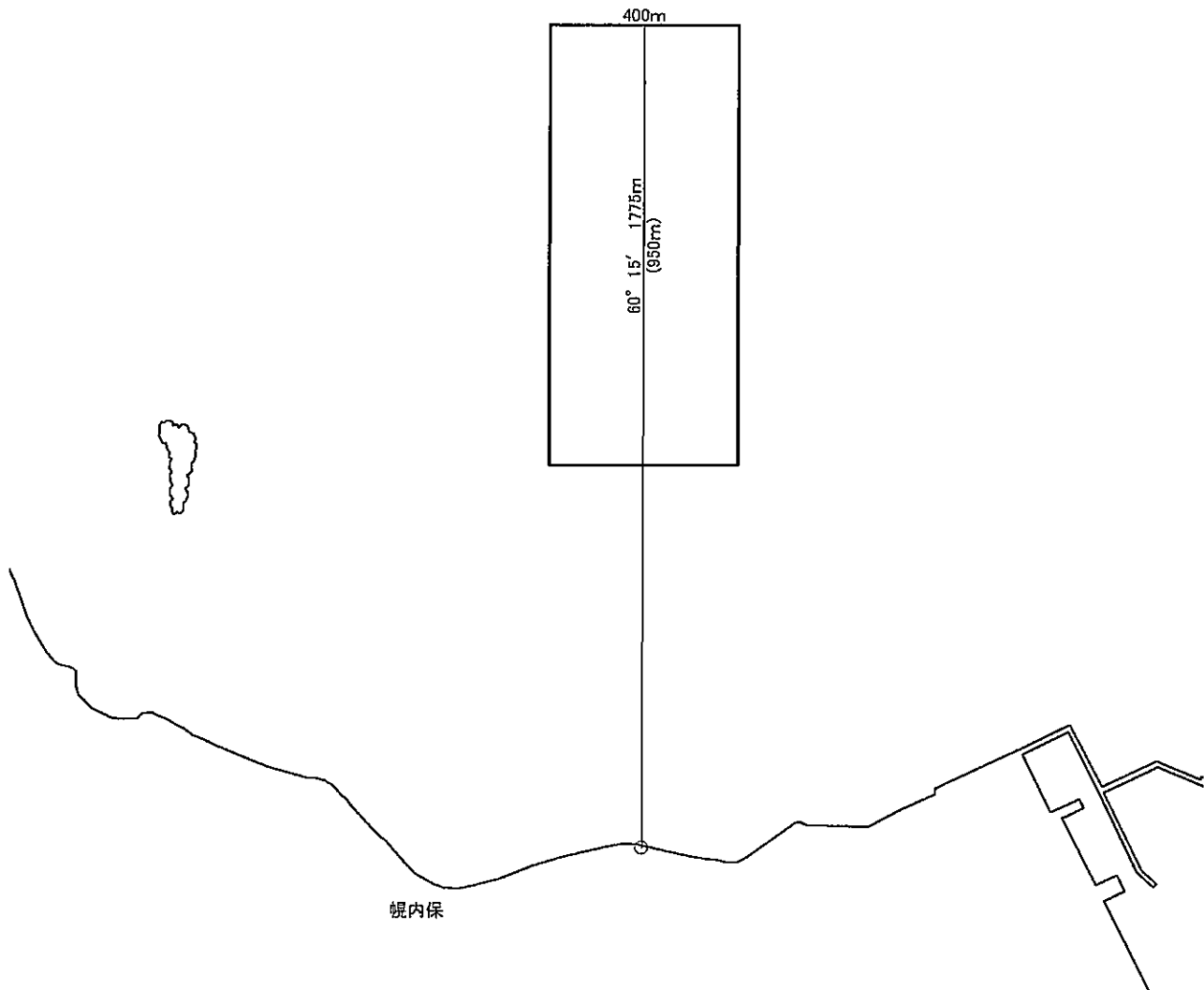
枝幸郡枝幸町地先

### 漁場の区域

漁場基点座標値(12系)

X = 105065.1739

Y = 26252.4250



# 定置漁業権免許漁場図

縮尺 : 1/ 25,000

## 枝さけ定第9号

### 漁場の位置

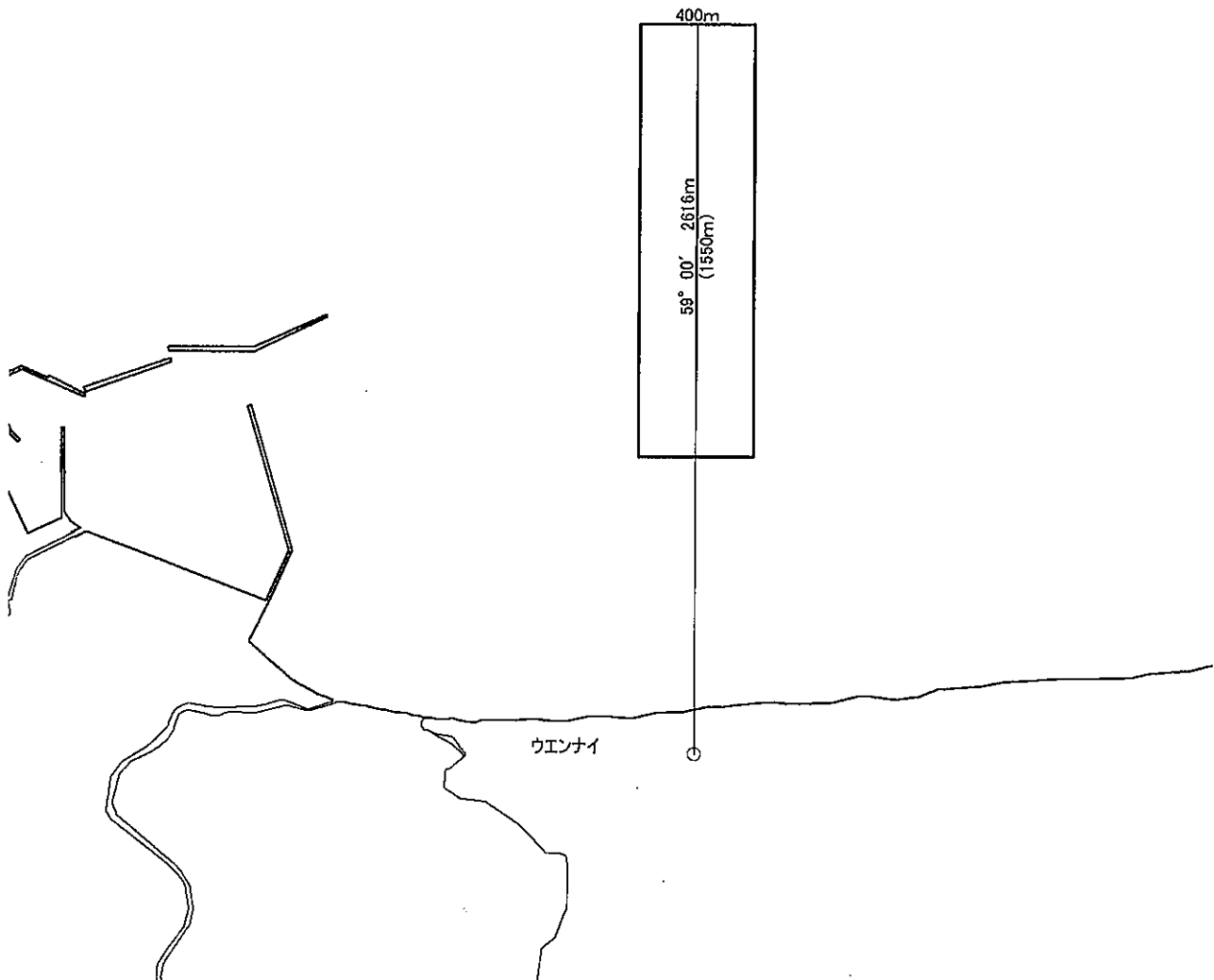
枝幸郡枝幸町地先

### 漁場の区域

漁場基点座標値(12系)

X = 101489.4908

Y = 26982.6668



# 定置漁業権免許漁場図

縮尺 : 1/ 25,000

枝さけ定第10号

## 漁場の位置

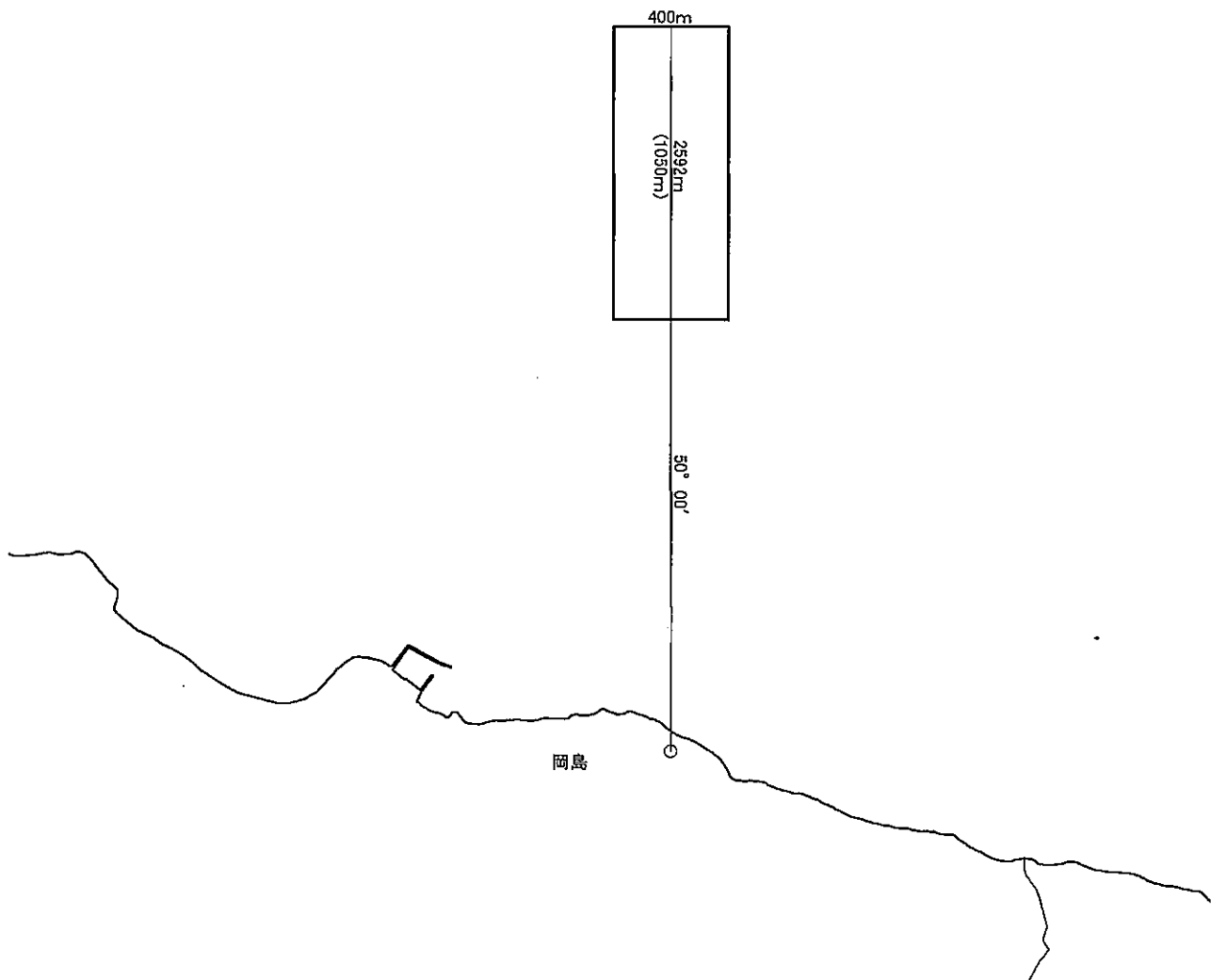
枝幸郡枝幸町地先

## 漁場の区域

漁場基点座標値(12系)

X = 96156.4910

Y = 31265.9562



# 定置漁業権免許漁場図

縮尺 : 1/ 20,000

## 枝さけ定第11号

### 漁場の位置

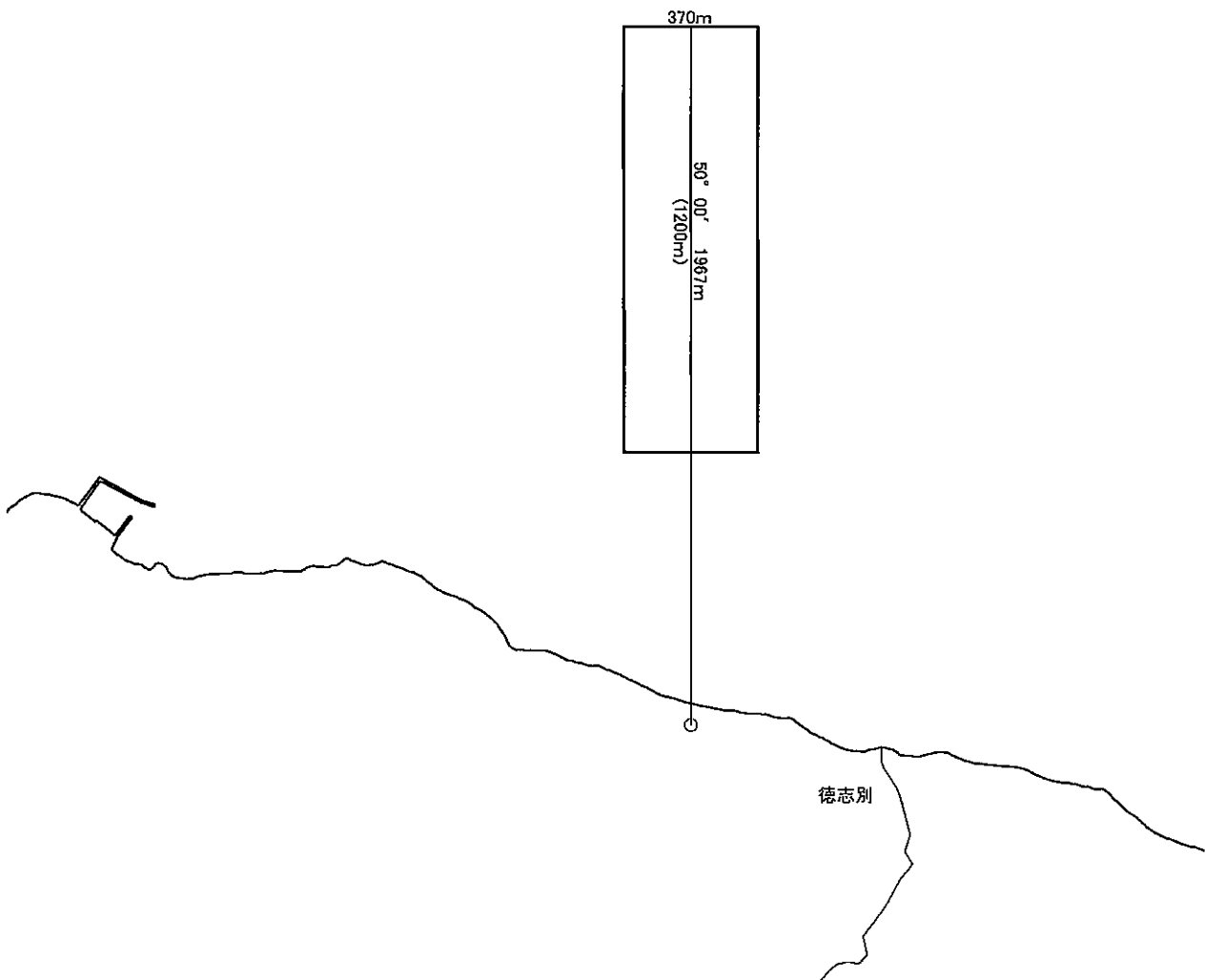
枝幸郡枝幸町地先

### 漁場の区域

漁場基点座標値(12系)

X = 95406.1413

Y = 31479.7311



# 定置漁業権免許漁場図

縮尺 : 1/ 25,000

## 枝さけ定第12号

### 漁場の位置

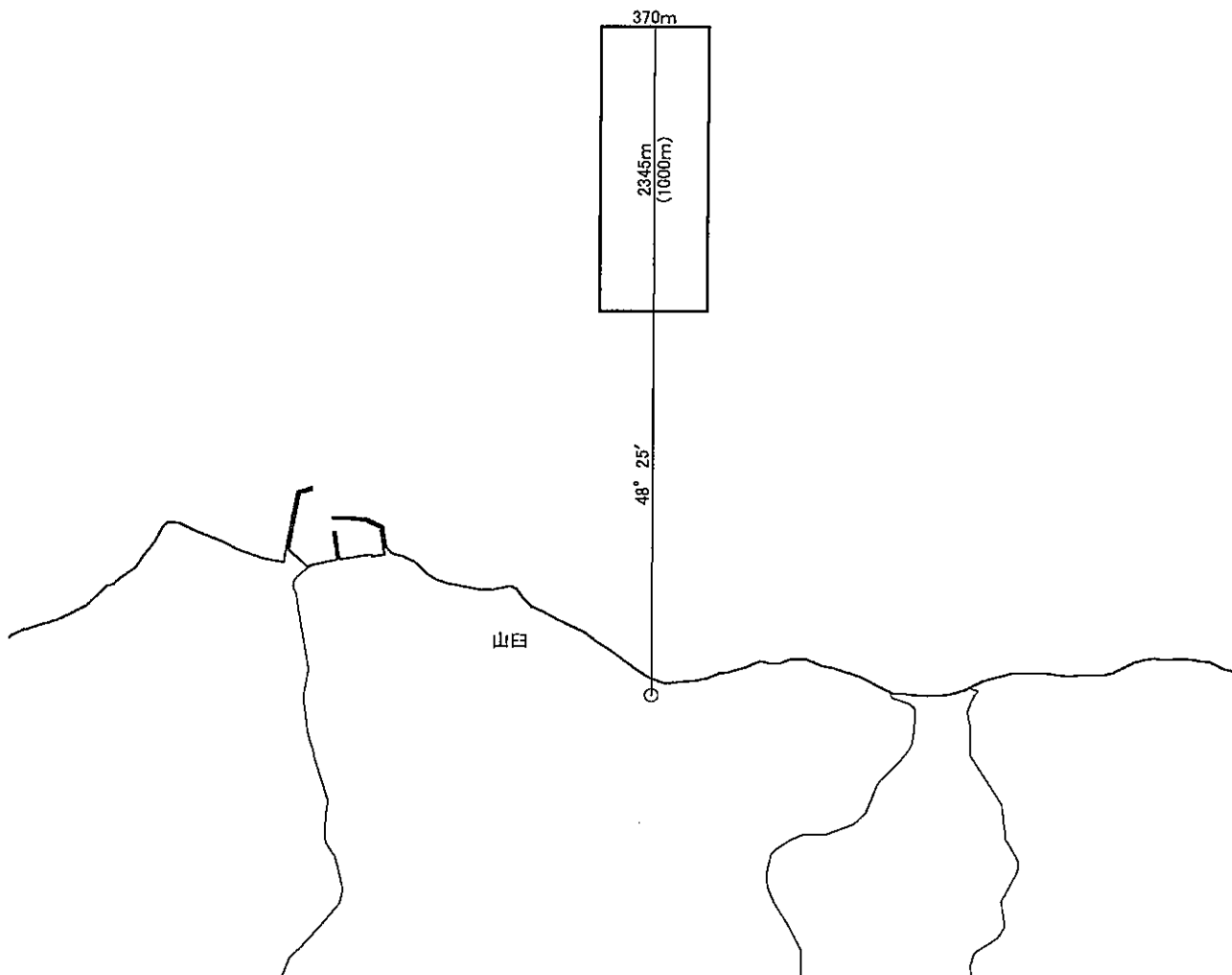
枝幸郡枝幸町地先

### 漁場の区域

漁場基点座標値(12系)

X = 91281.1539

Y = 34249.7273





# 定置漁業権免許漁場図

縮尺 : 1/ 25,000

## 枝さけ定第13号

### 漁場の位置

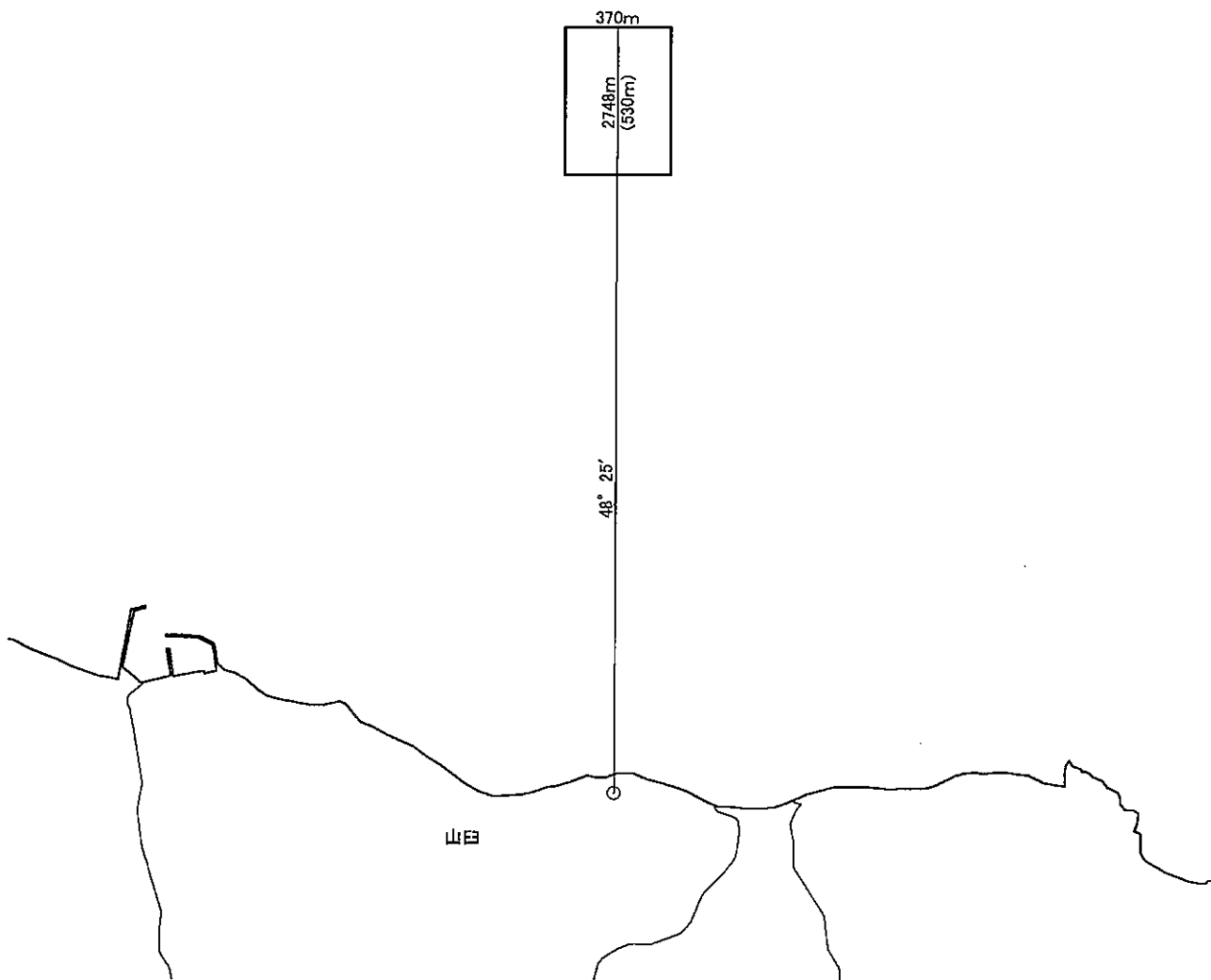
枝幸郡枝幸町地先

### 漁場の区域

漁場基点座標値(12系)

X = 90968.0123

Y = 34604.8104



# 定置漁業権免許漁場図

縮尺 : 1/ 25,000

枝さけ定第14号

漁場の位置

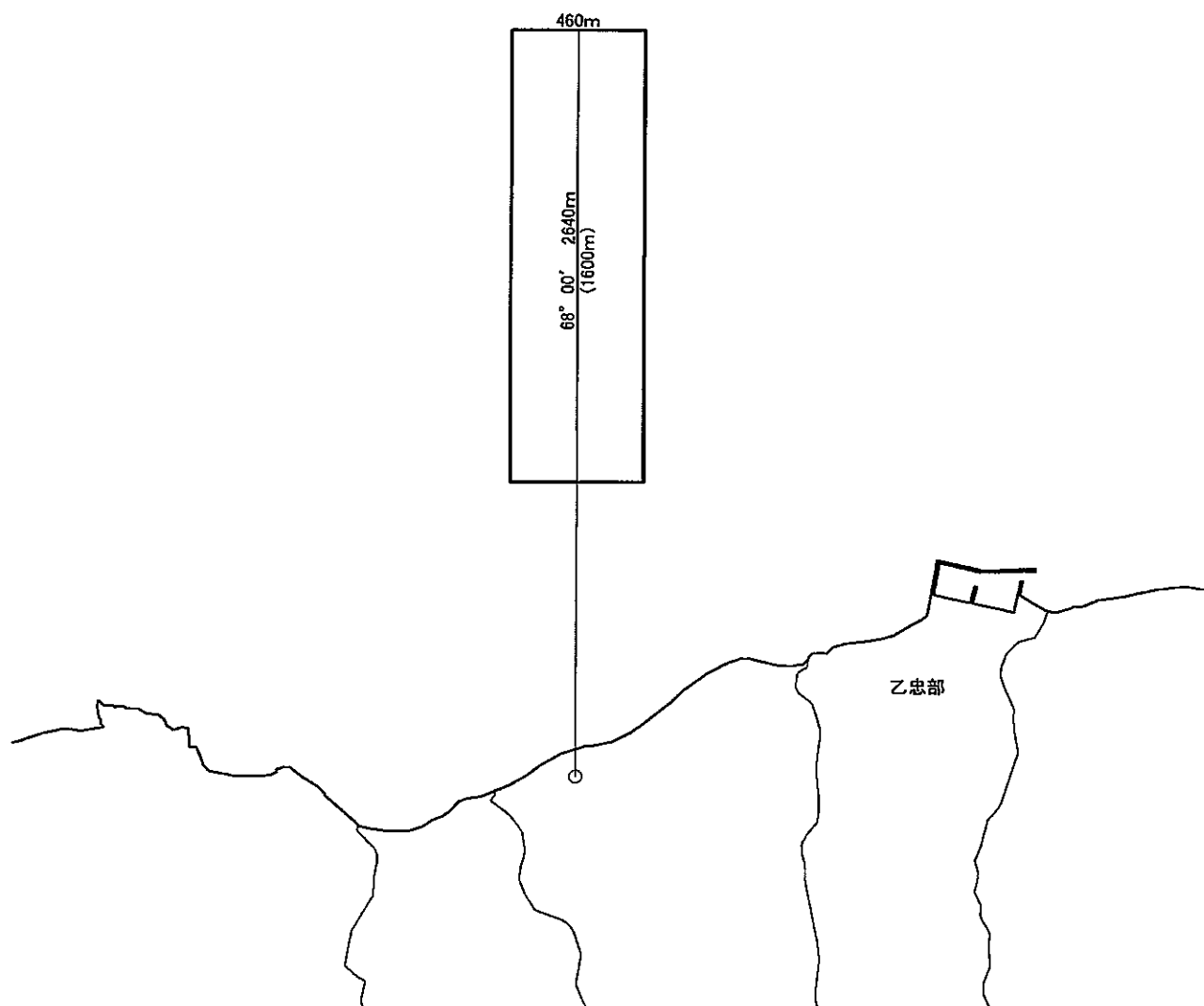
枝幸郡枝幸町地先

漁場の区域

漁場基点座標値(12系)

X = 88244.5601

Y = 36126.6176



# 定置漁業権免許漁場図

縮尺 : 1/ 15,000

枝さけ定第15号

## 漁場の位置

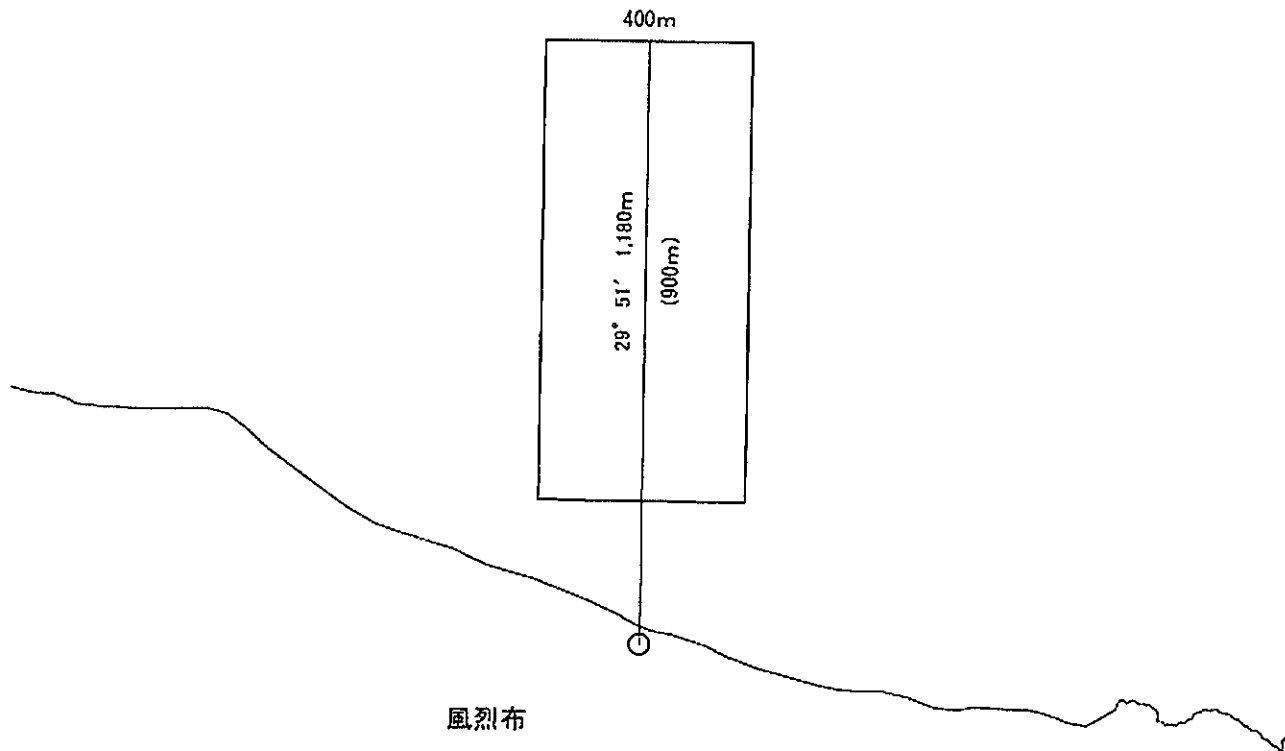
枝幸郡枝幸町地先

## 漁場の区域

漁場基点座標値(12系)

X = 82758.607

Y = 40482.573



# 定置漁業権免許漁場図

縮尺 : 1/ 15,000

## 枝さけ定第16号

### 漁場の位置

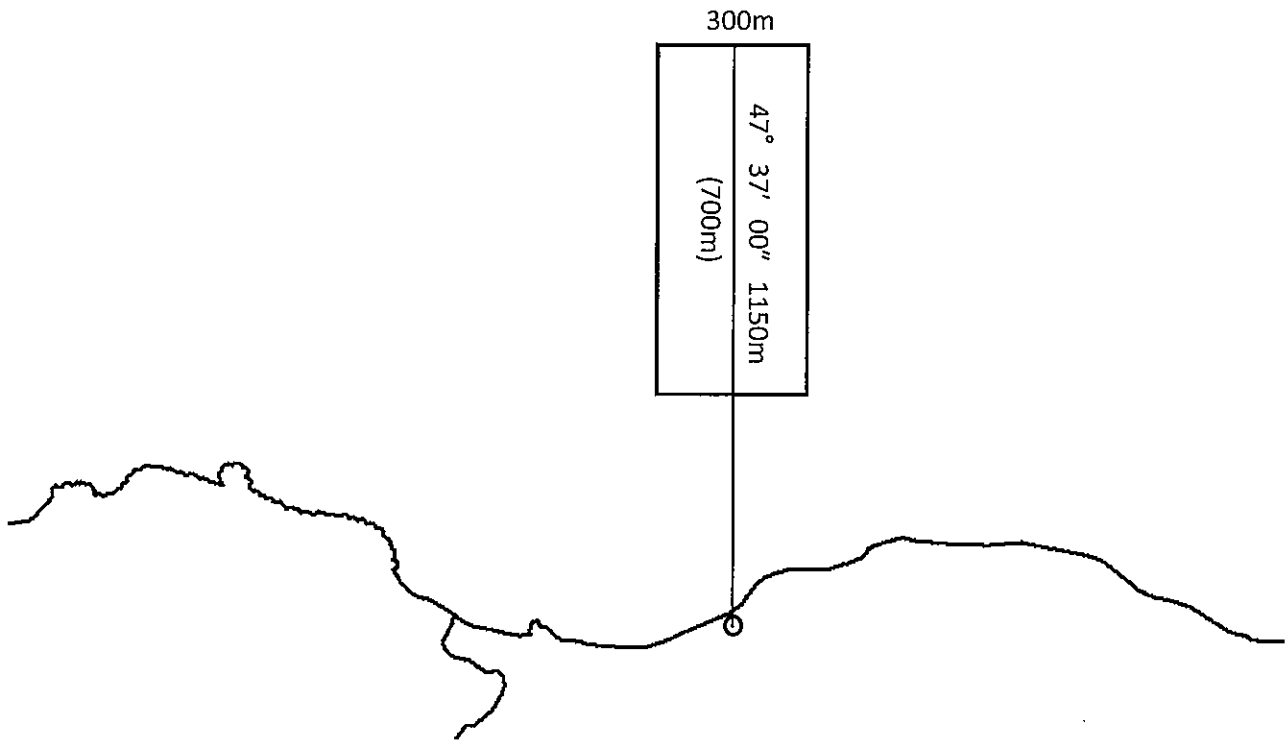
枝幸郡枝幸町地先

### 漁場の区域

漁場基点座標値(12系)

X = 81058.361

Y = 41956.839



# 定置漁業権免許漁場図

縮尺 : 1/ 25,000

枝さけ定第17号

## 漁場の位置

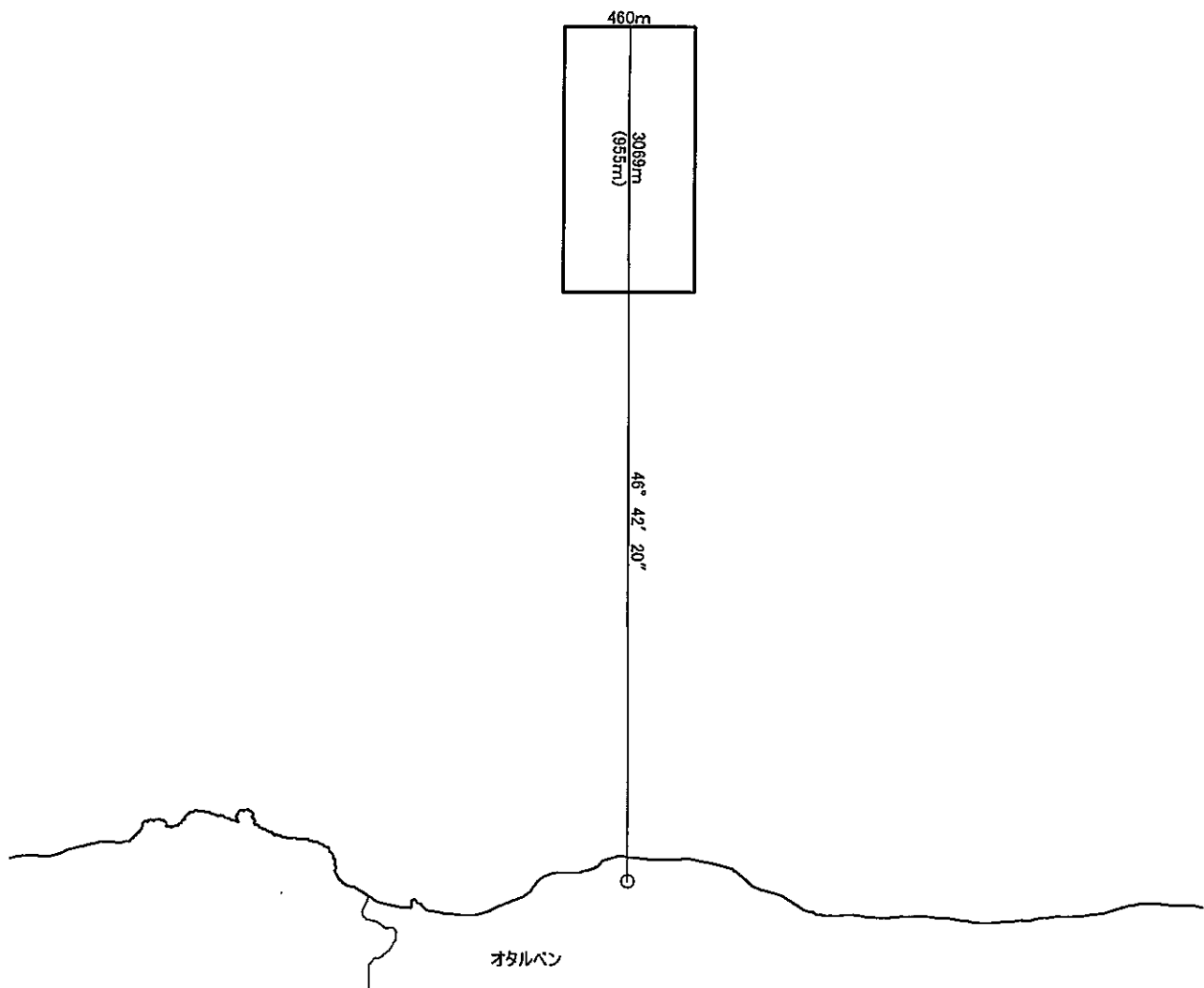
枝幸郡枝幸町地先

## 漁場の区域

漁場基点座標値(12系)

X = 80833.0450

Y = 42257.2999



# 定置漁業権免許漁場図

縮尺 : 1/ 20,000

枝さけ定第18号

## 漁場の位置

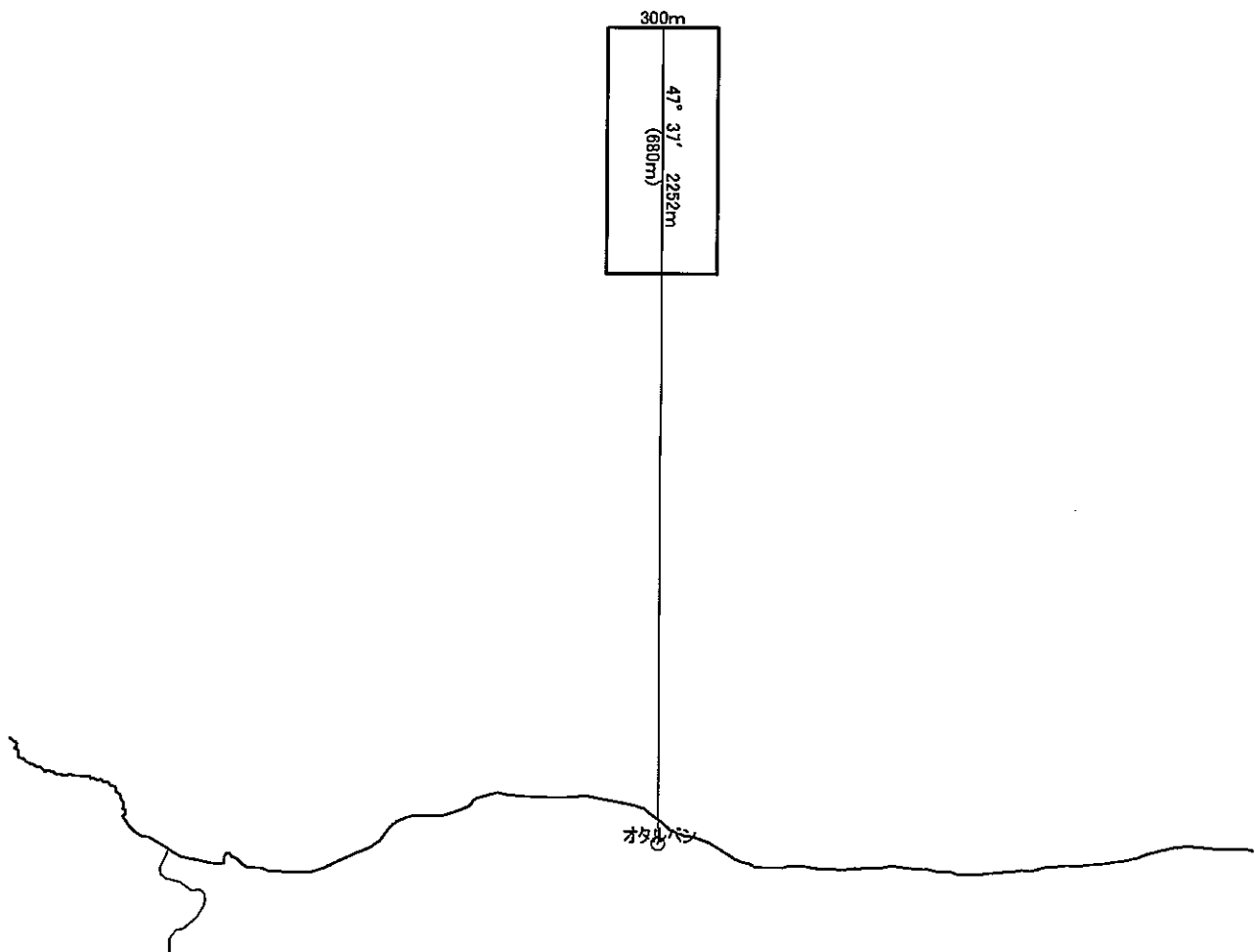
枝幸郡枝幸町地先

## 漁場の区域

漁場基点座標値(12系)

X = 80500.3080

Y = 42498.6559



# 定置漁業権免許漁場図

縮尺 : 1/ 25,000

枝さけ定第19号

## 漁場の位置

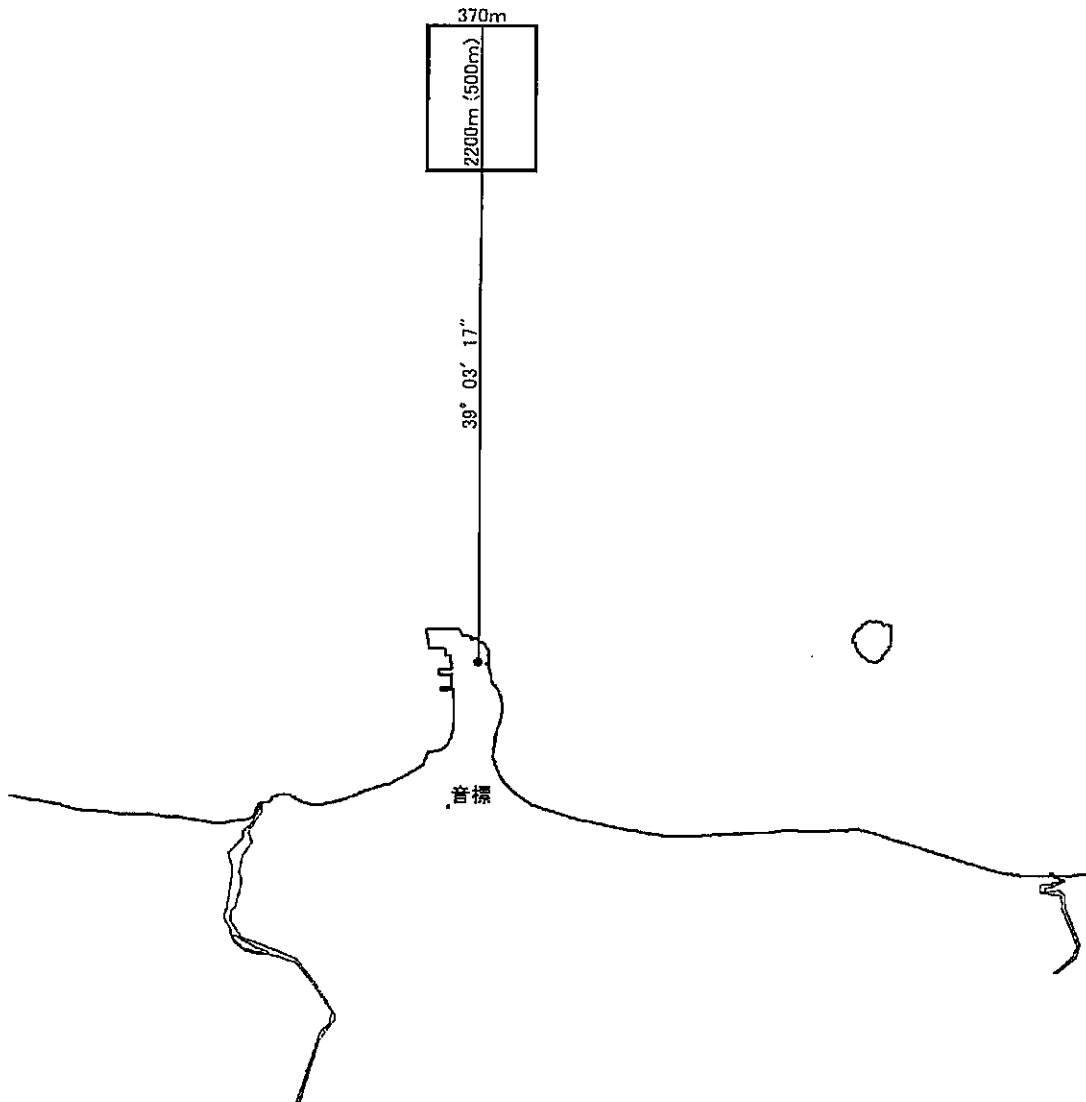
枝幸郡枝幸町地先

## 漁場の区域

漁場基点座標値(12系)

X = 78807.8072

Y = 44988.2855



# 定置漁業権免許漁場図

縮尺 : 1/ 10,000

## 枝さけ定第20号

### 漁場の位置

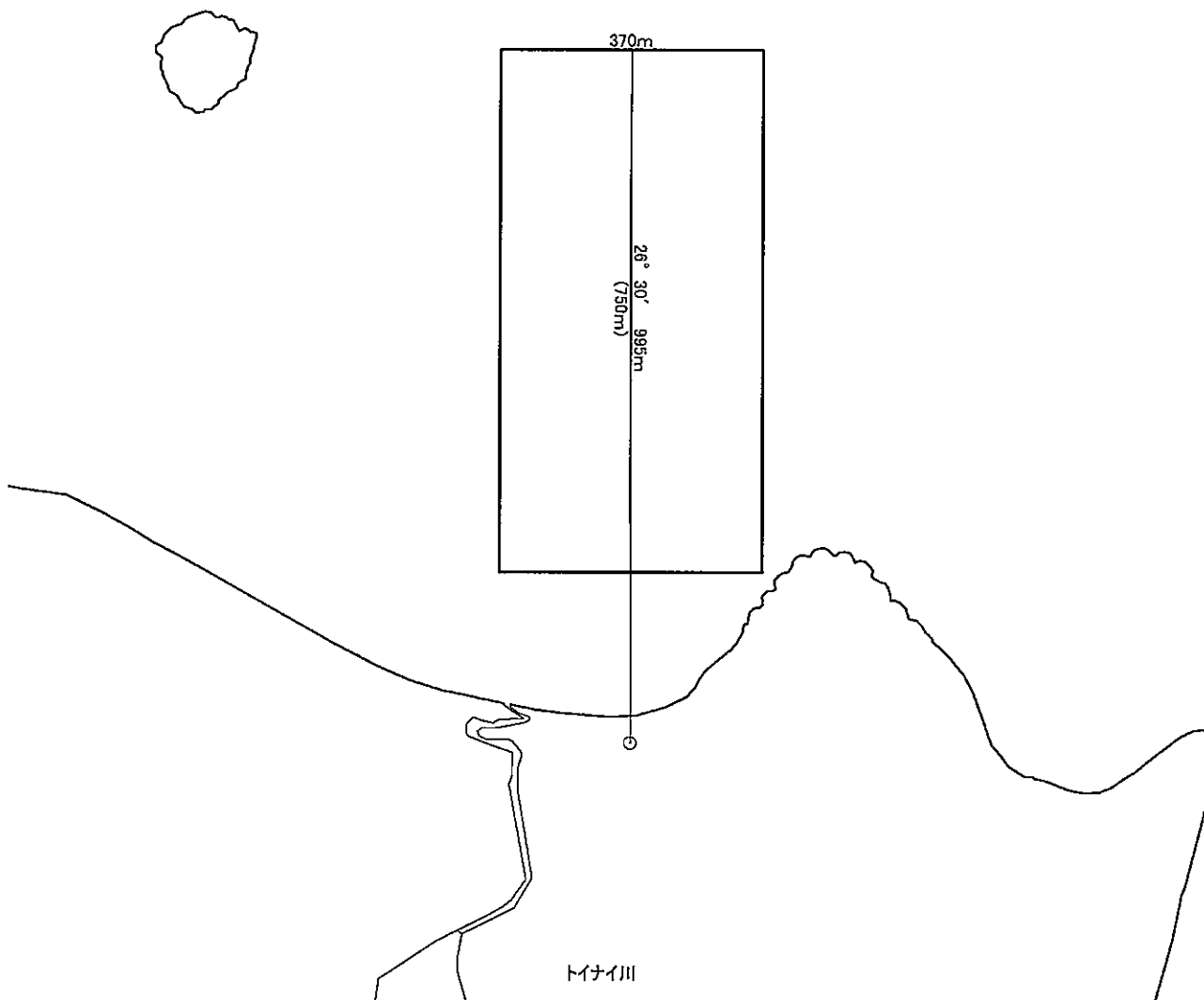
枝幸郡枝幸町地先

### 漁場の区域

漁場基点座標値(12系)

X = 76883.4494

Y = 46178.8747





# 定置漁業権免許漁場図

縮尺 : 1/ 15,000

## 枝さけ定第21号

### 漁場の位置

枝幸郡枝幸町地先

### 漁場の区域

漁場基点座標値(12系)

X = 76507.1277

Y = 46604.1756

