

定置漁業権免許漁場図

縮尺 : 1/ 10,000

増さけ定第1号

漁場の位置

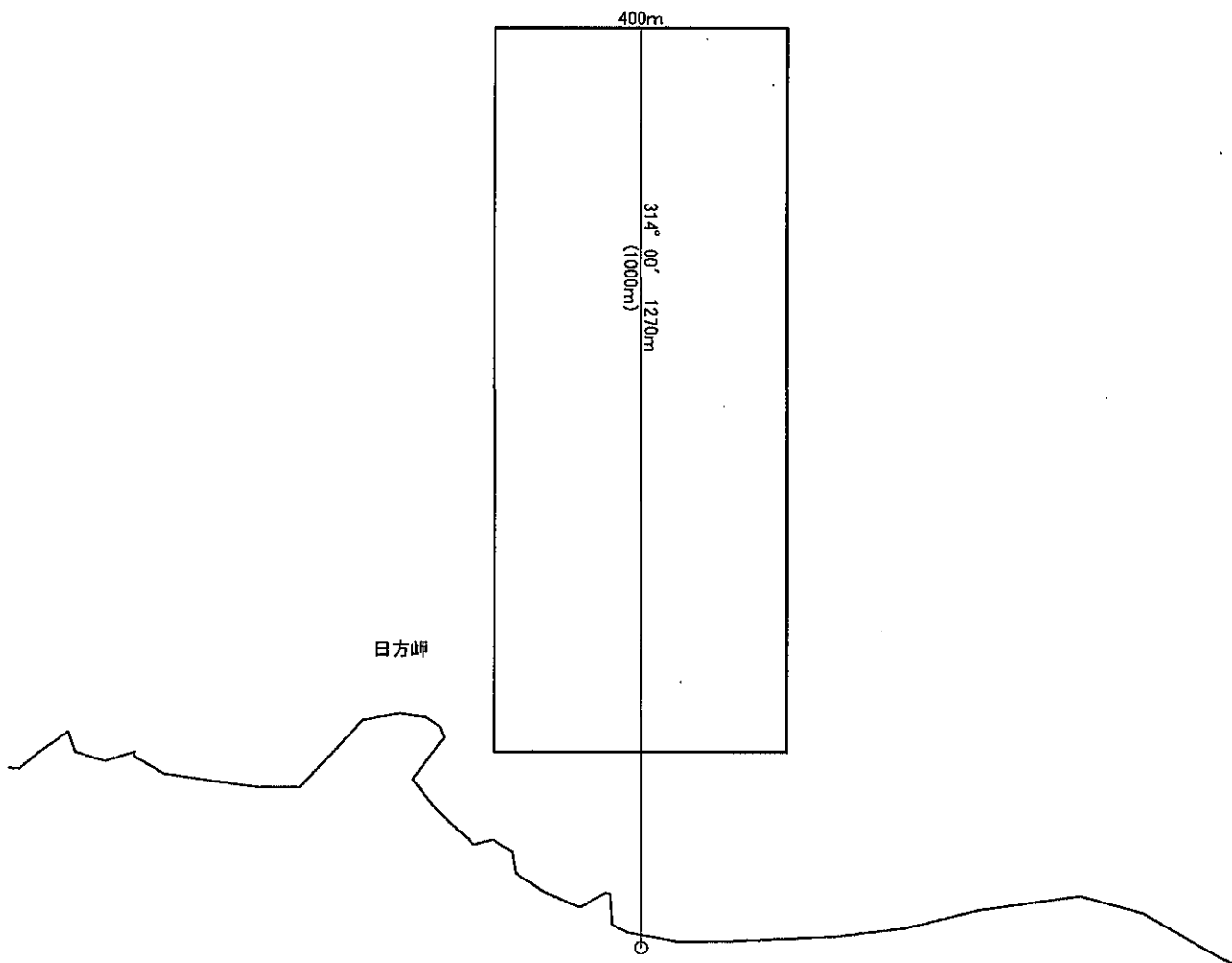
増毛郡増毛町地先

漁場の区域

漁場基点座標値(12系)

X = -21096.2433

Y = -68920.3188



定置漁業権免許漁場図

縮尺 : 1/ 10,000

増さけ定第2号

漁場の位置

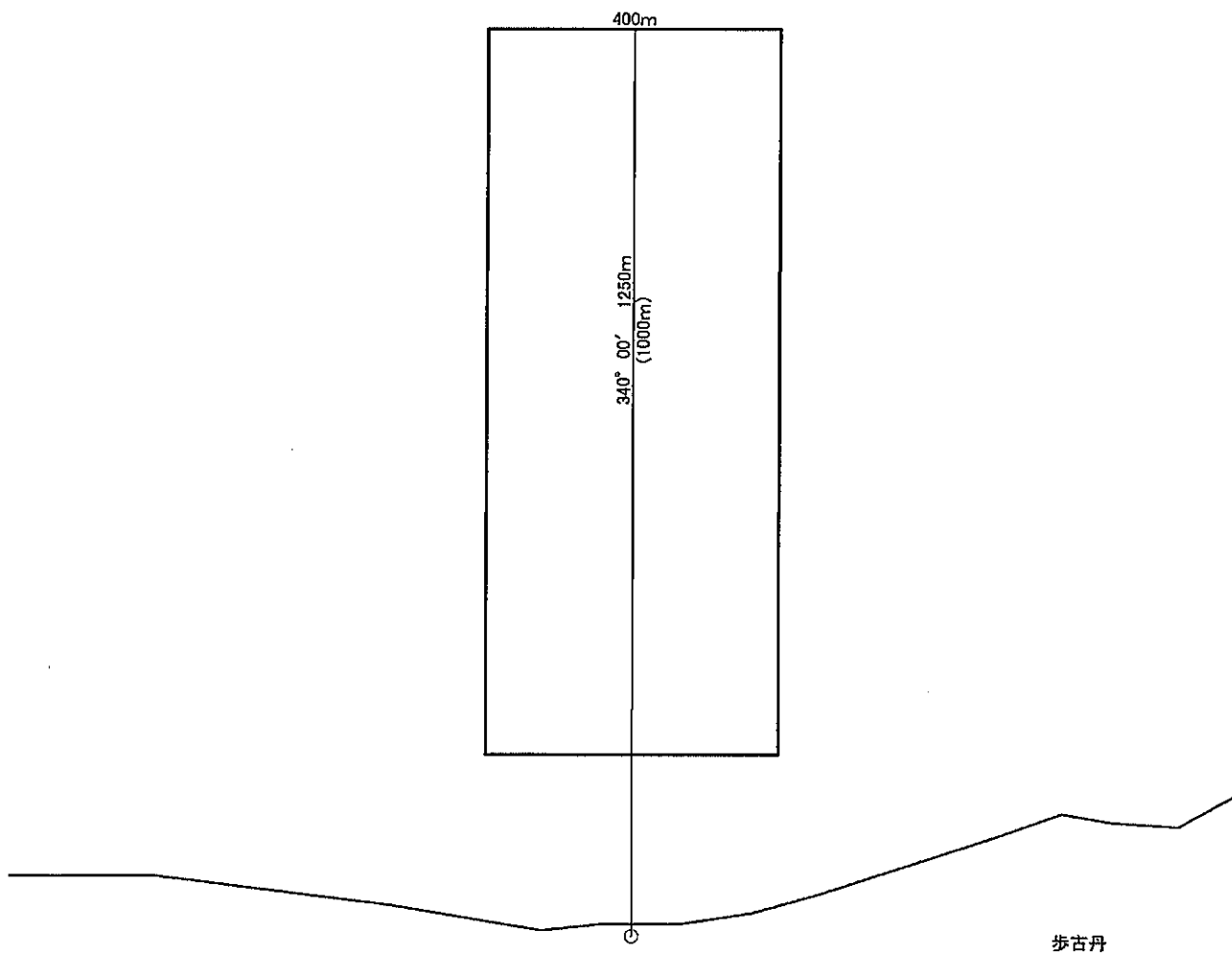
増毛郡増毛町地先

漁場の区域

漁場基点座標値(12系)

X = -20298.5983

Y = -67473.0093



定置漁業権免許漁場図

縮尺 : 1/ 10,000

増さけ定第3号

漁場の位置

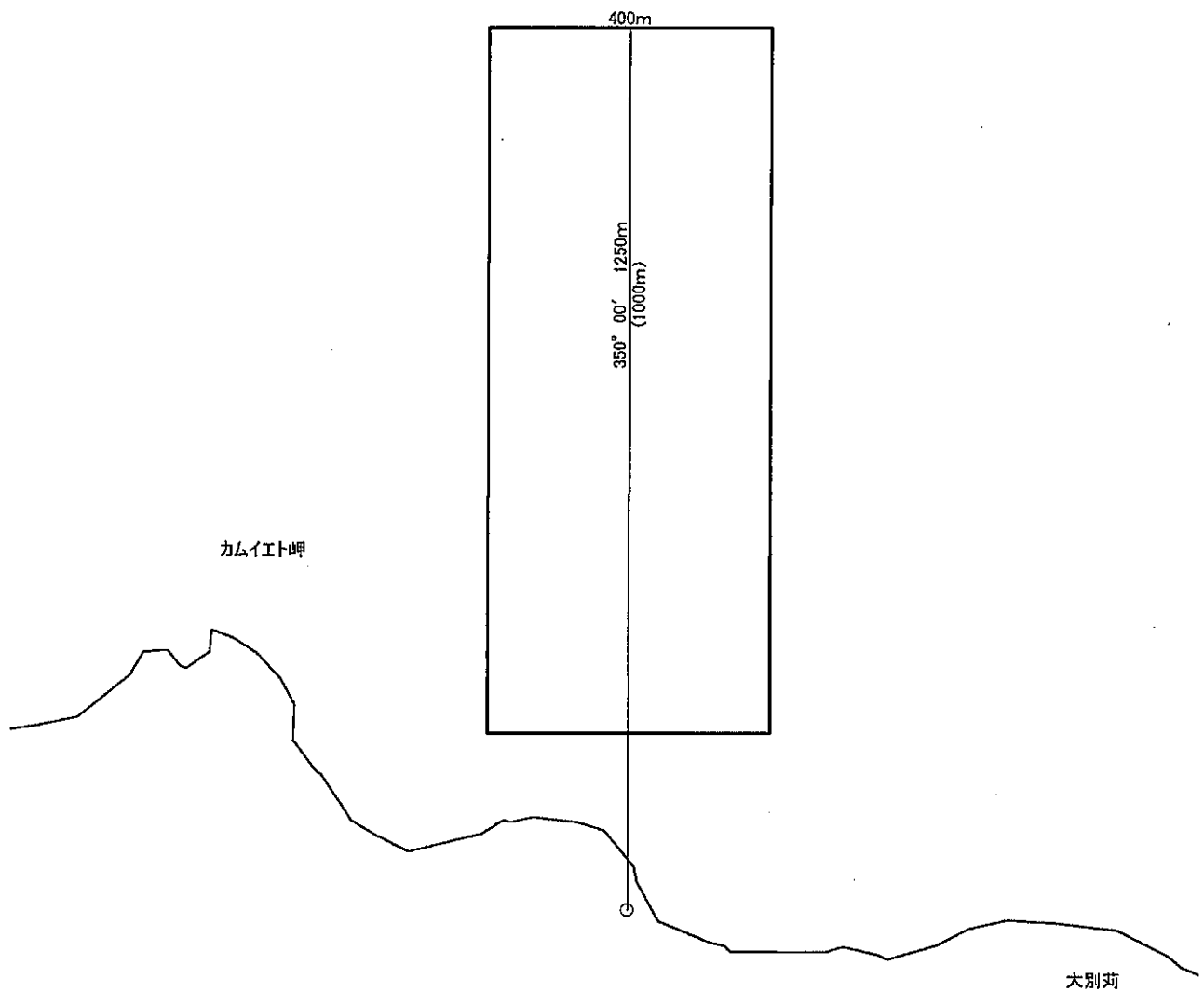
増毛郡増毛町地先

漁場の区域

漁場基点座標値(12系)

X = -18229.0621

Y = -63133.2588



定置漁業権免許漁場図

縮尺 : 1/ 15,000

増さけ定第4号

漁場の位置

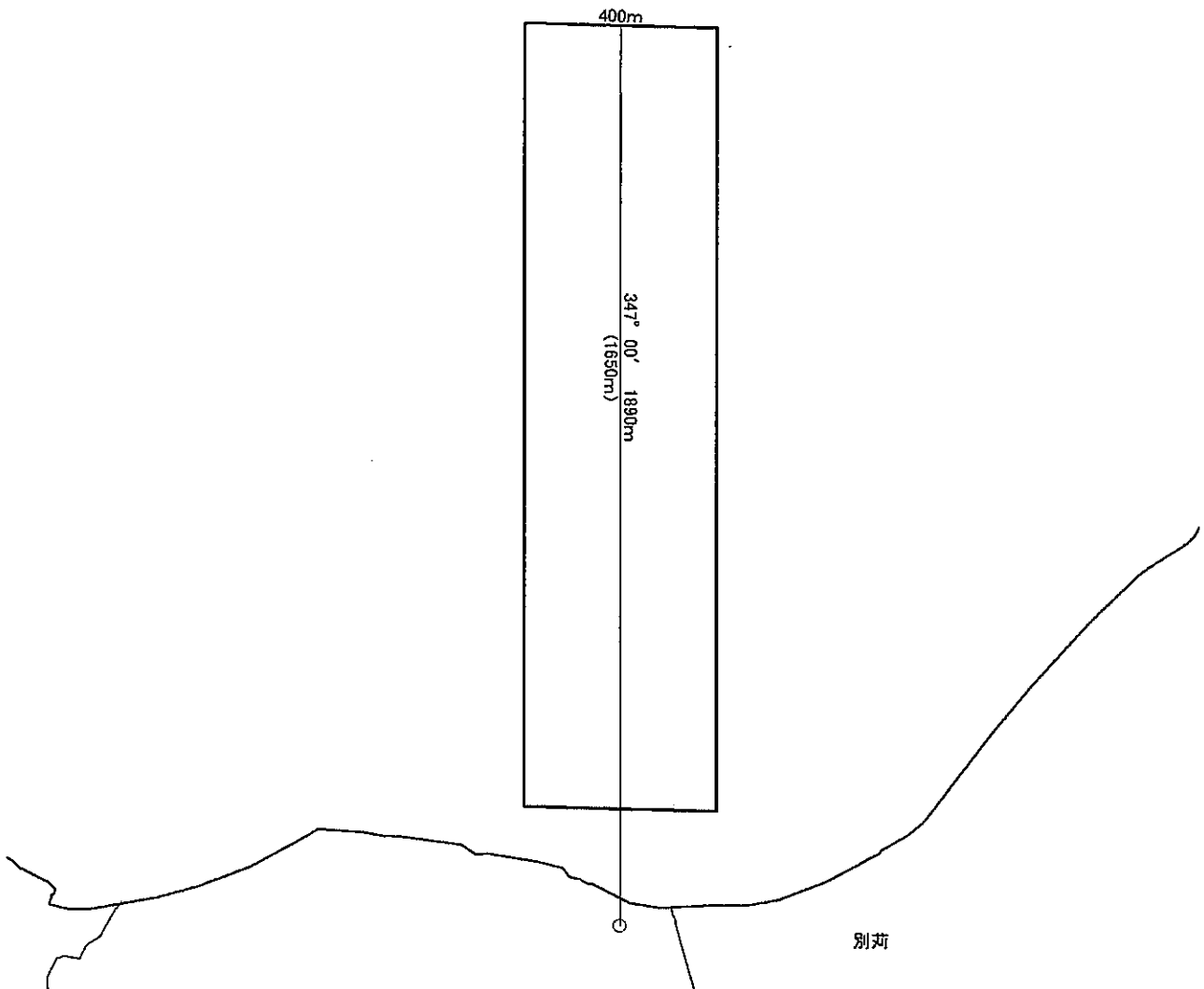
増毛郡増毛町地先

漁場の区域

漁場基点座標値(12系)

X = -18005.2815

Y = -61107.8145



定置漁業権免許漁場図

縮尺 : 1/ 15,000

増さけ定第5号

漁場の位置

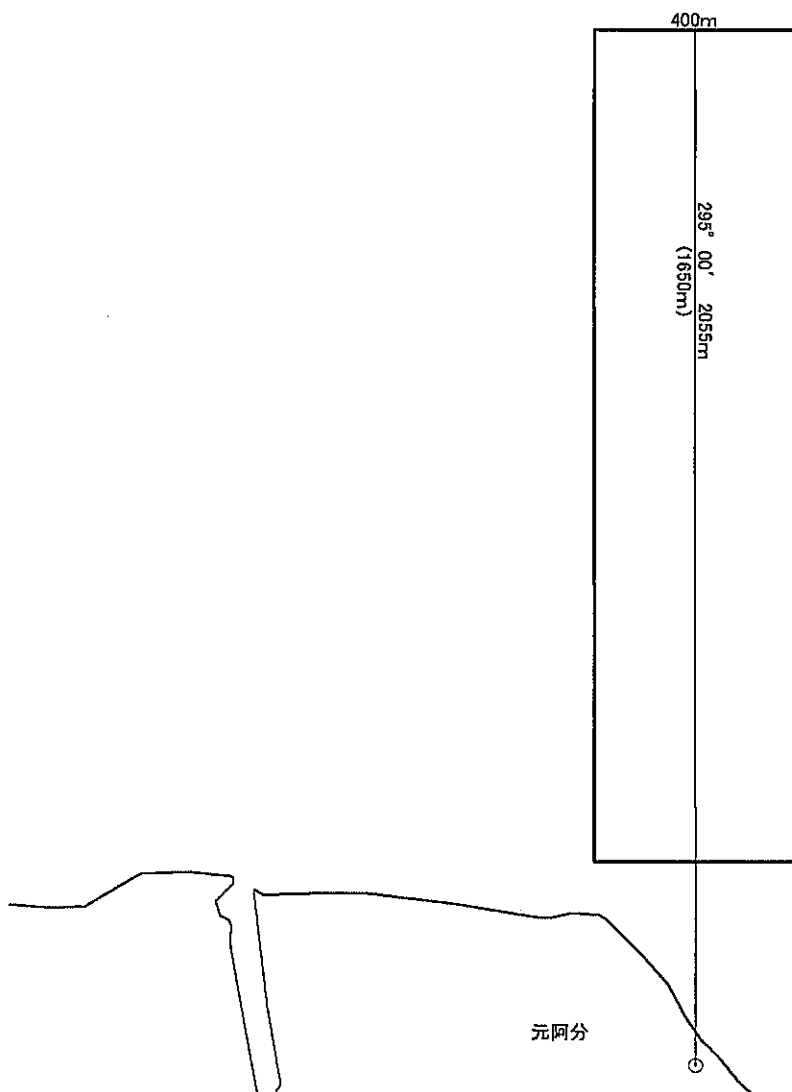
増毛郡増毛町地先

漁場の区域

漁場基点座標値(12系)

X = -12852.1816

Y = -52838.0561



定置漁業権免許漁場図

縮尺 : 1/ 15,000

留さけ定第1号

漁場の位置

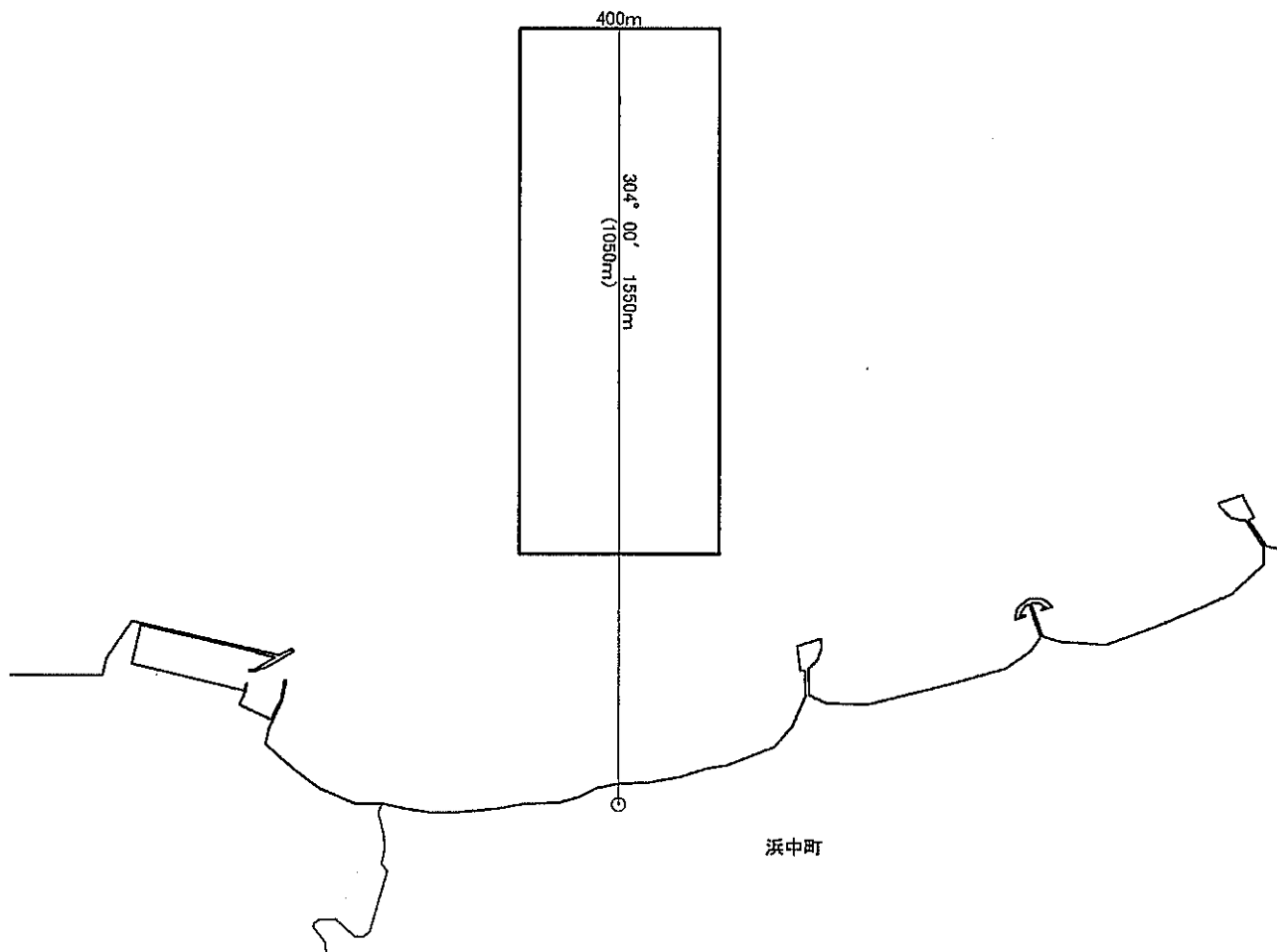
留萌市地先

漁場の区域

漁場基点座標値(12系)

X = -8370.6089

Y = -49899.7187



定置漁業権免許漁場図

縮尺 : 1/ 15,000

小平さけ定第1号

漁場の位置

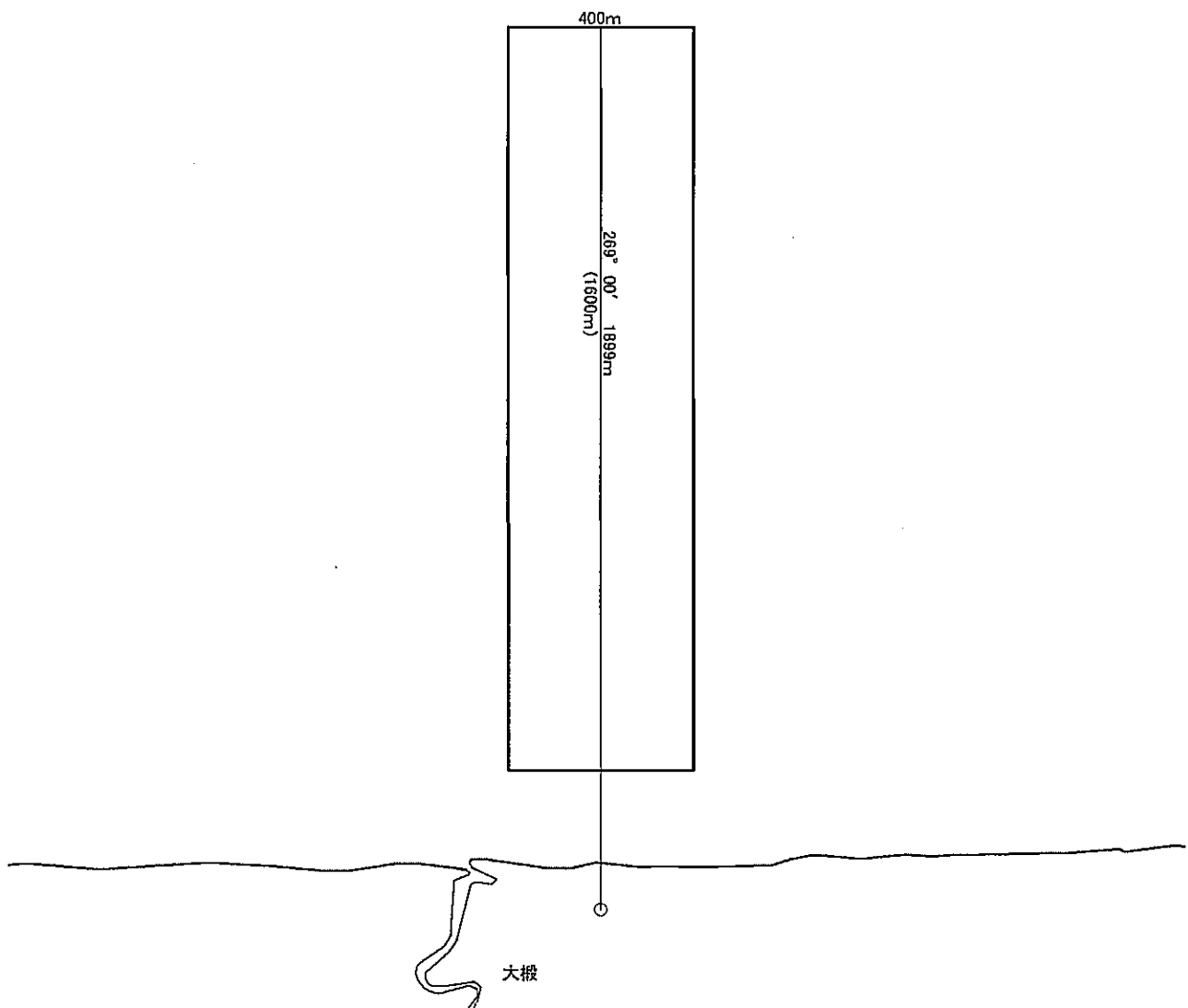
留萌郡小平町地先

漁場の区域

漁場基点座標値(12系)

X = 8560.5183

Y = -46993.8718



定置漁業権免許漁場図

縮尺 : 1/ 15,000

羽さけ定第1号

漁場の位置

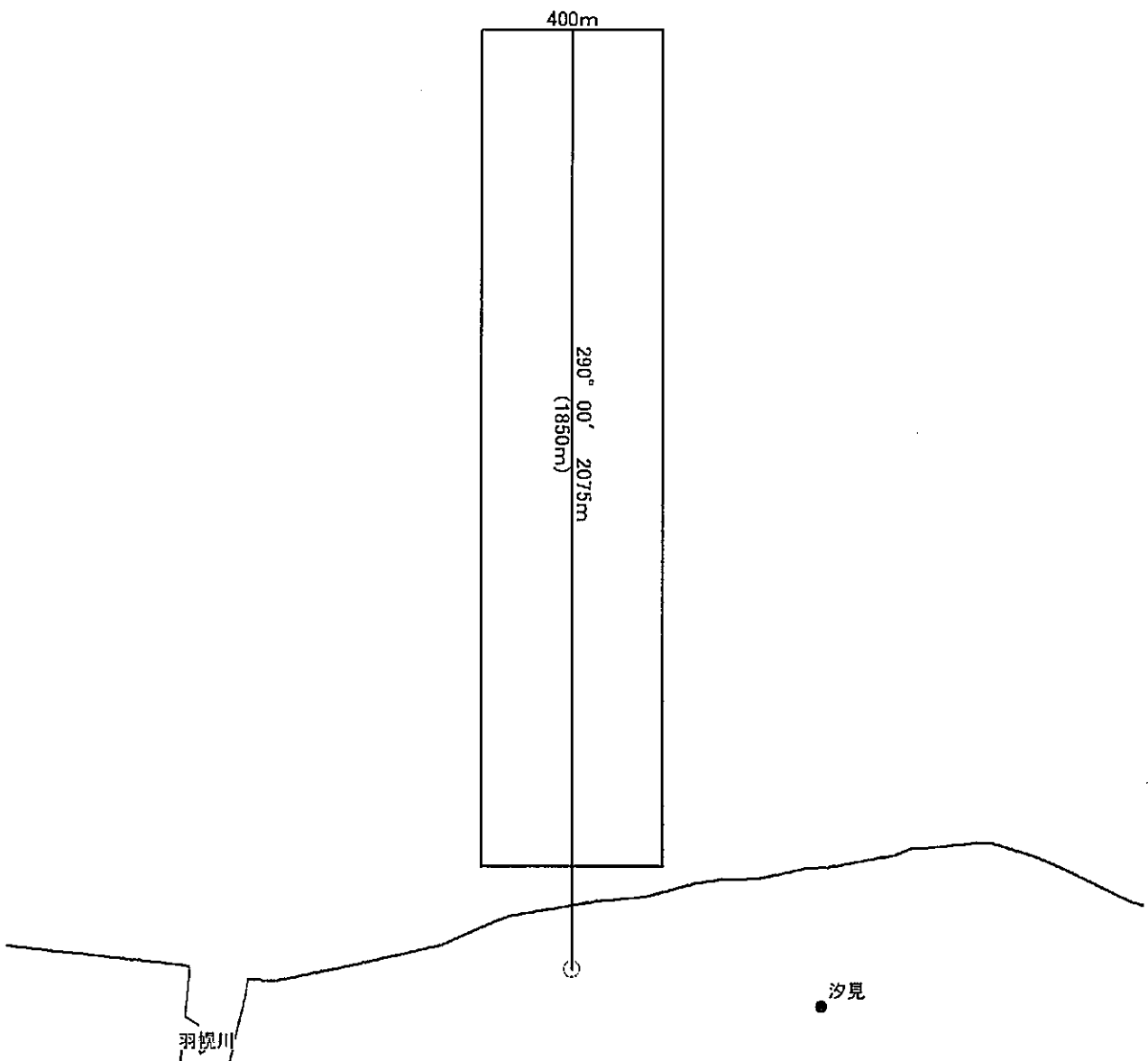
苫前郡羽幌町地先

漁場の区域

漁場基点座標値(12系)

X = 42828.6169

Y = -43058.5839



定置漁業権免許漁場図

縮尺 : 1/ 15,000

羽さけ定第2号

漁場の位置

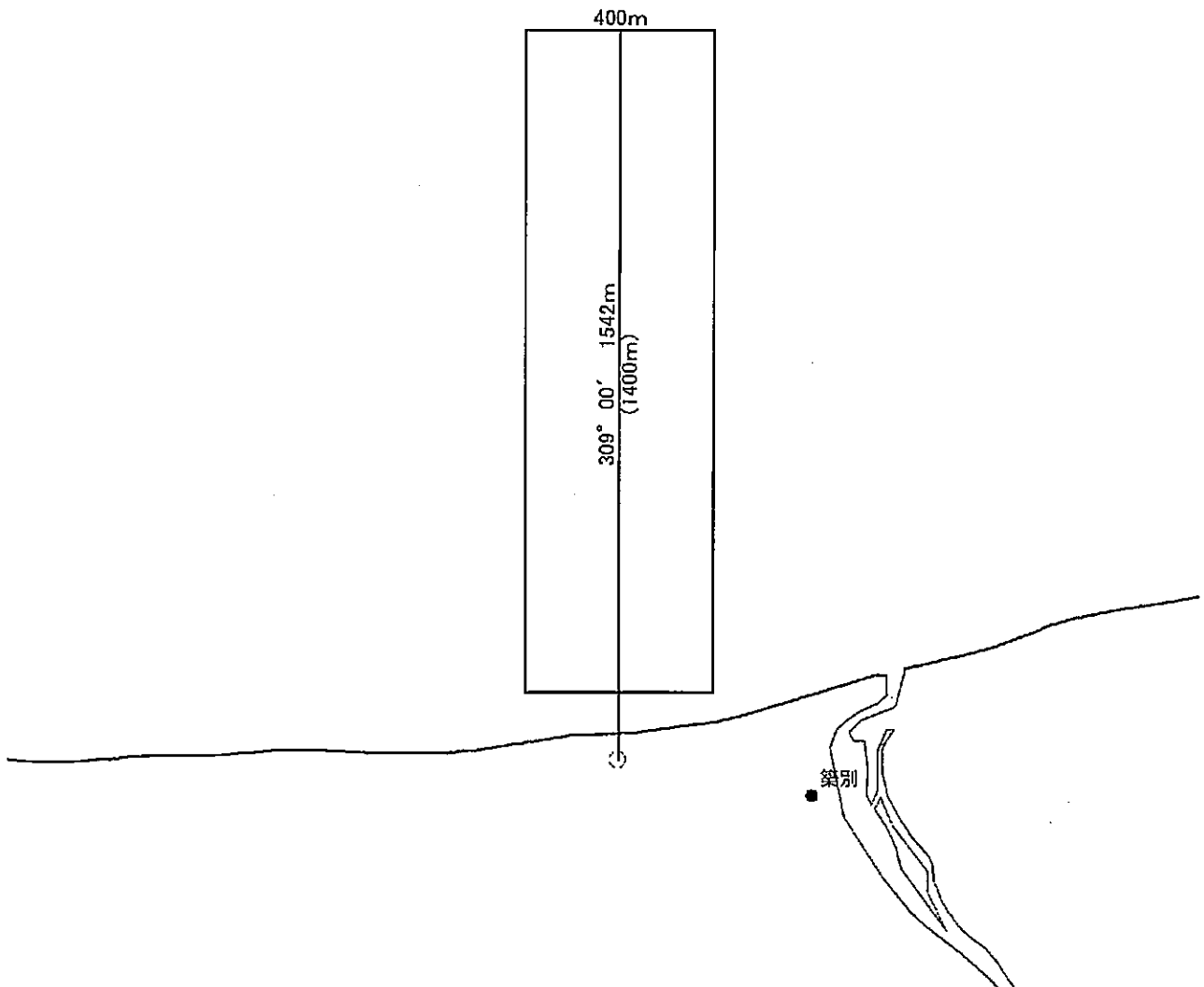
苫前郡羽幌町地先

漁場の区域

漁場基点座標値(12系)

X = 46121.5373

Y = -41000.4441



定置漁業権免許漁場図

縮尺 : 1/ 20,000

初さけ定第1号

漁場の位置

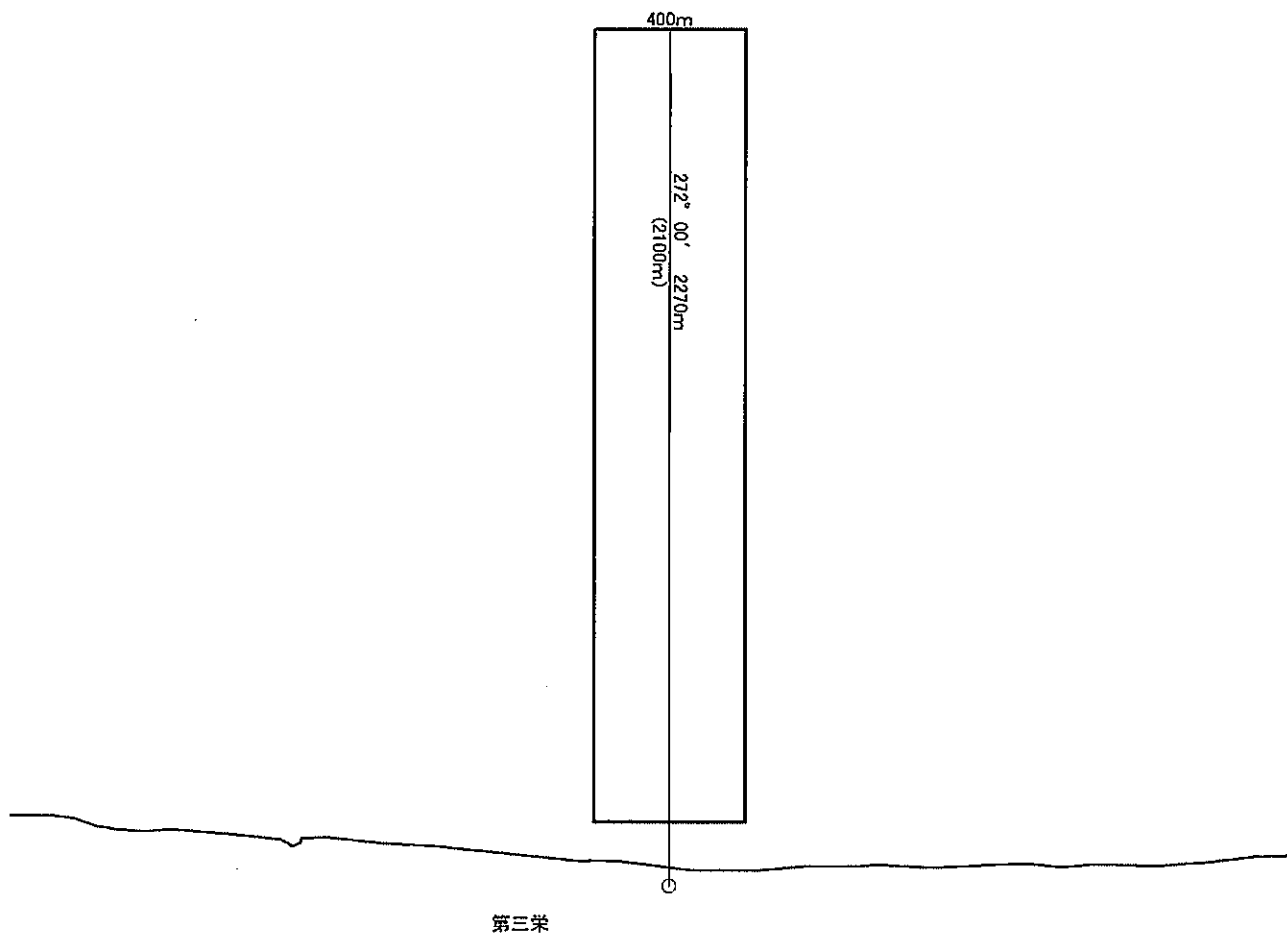
苫前郡初山別村地先

漁場の区域

漁場基点座標値(12系)

X = 56131.1009

Y = -38583.9777



定置漁業権免許漁場図

縮尺 : 1/ 20,000

初さけ定第2号

漁場の位置

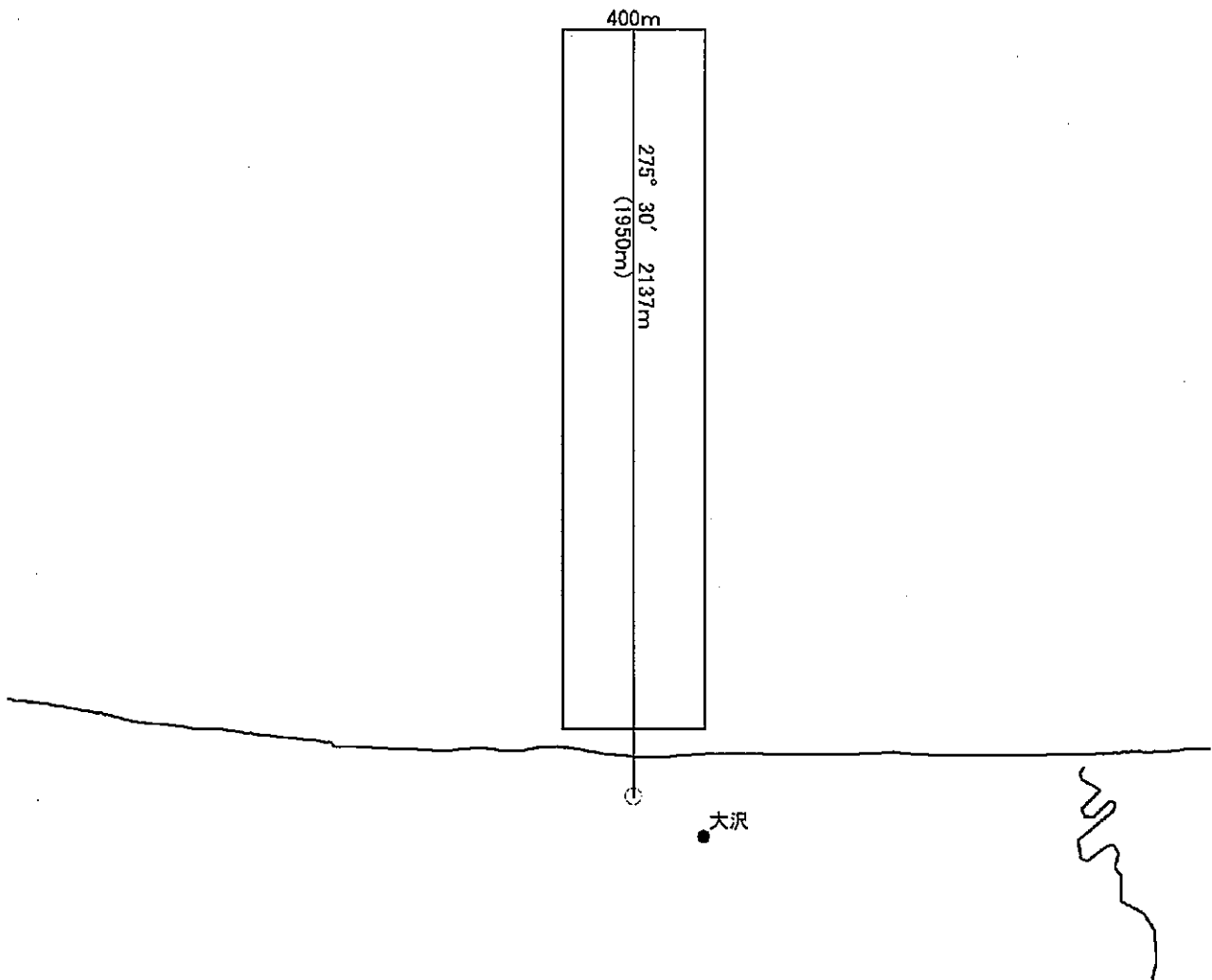
苫前郡初山別村地先

漁場の区域

漁場基点座標値(12系)

X = 65993.9294

Y = -36565.3864



定置漁業権免許漁場図

縮尺 : 1/ 20,000

遠さけ定第1号

漁場の位置

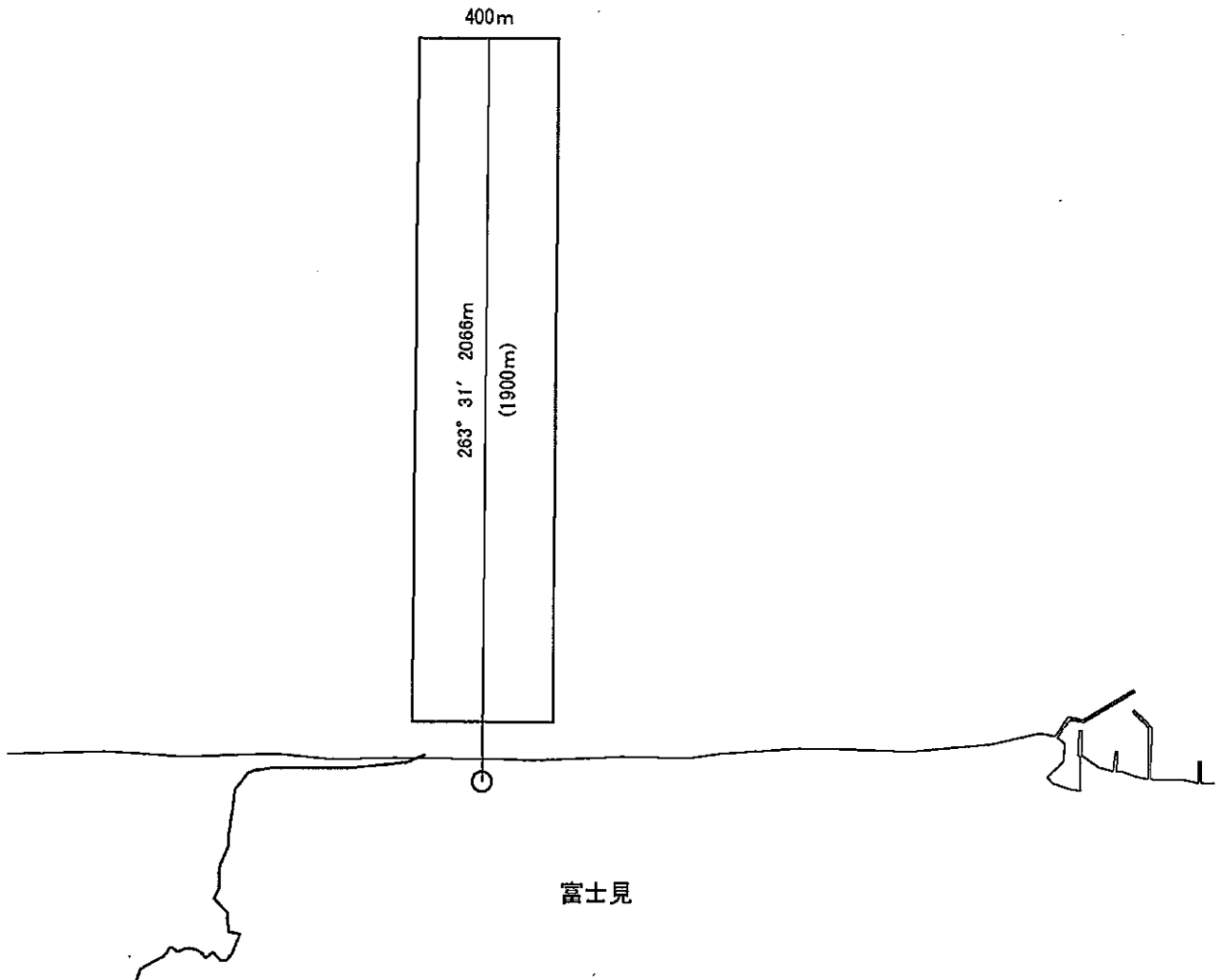
天塩郡遠別町地先

漁場の区域

漁場基点座標値(12系)

X = 78665.683

Y = -36720.379



定置漁業権免許漁場図

縮尺 : 1/ 15,000

天さけ定第1号

漁場の位置

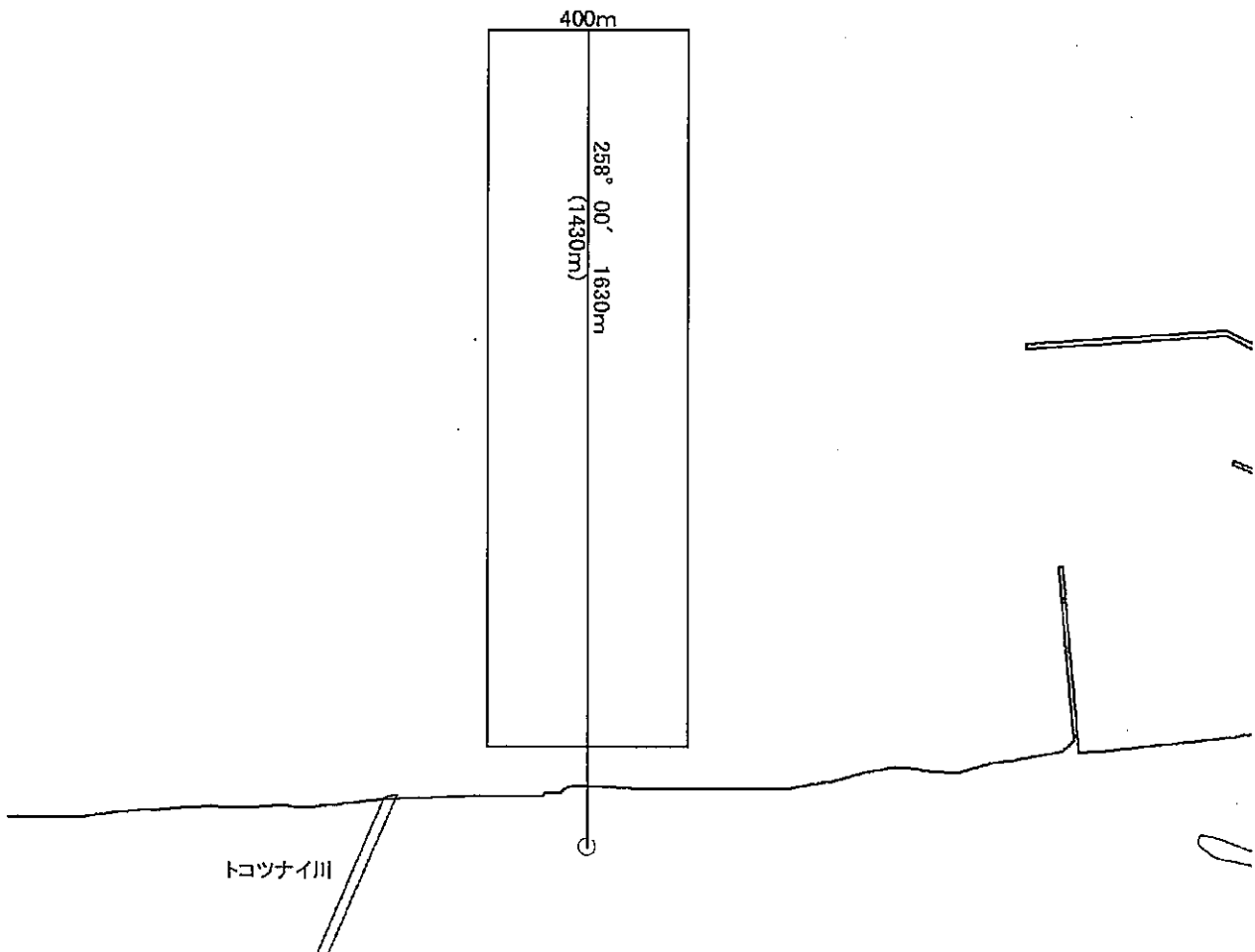
天塩郡天塩町地先

漁場の区域

漁場基点座標値(12系)

X = 95677.6797

Y = -39728.7347



定置漁業権免許漁場図

縮尺 : 1/ 15,000

幌延さけ定第1号

漁場の位置

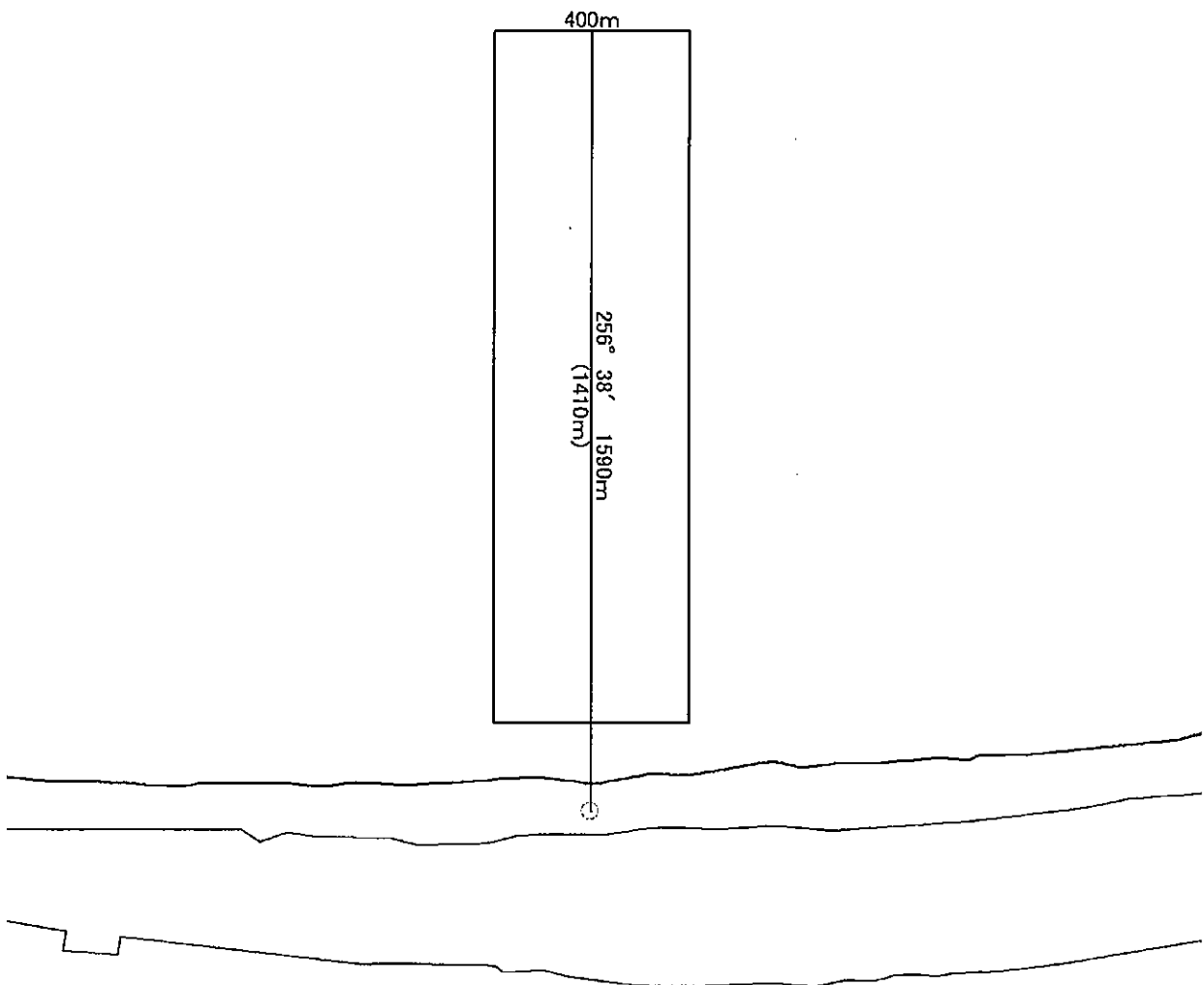
天塩郡幌延町地先

漁場の区域

漁場基点座標値(12系)

X = 99330.4892

Y = -40673.5106



定置漁業権免許漁場図

縮尺 : 1/ 15,000

幌延さけ定第2号

漁場の位置

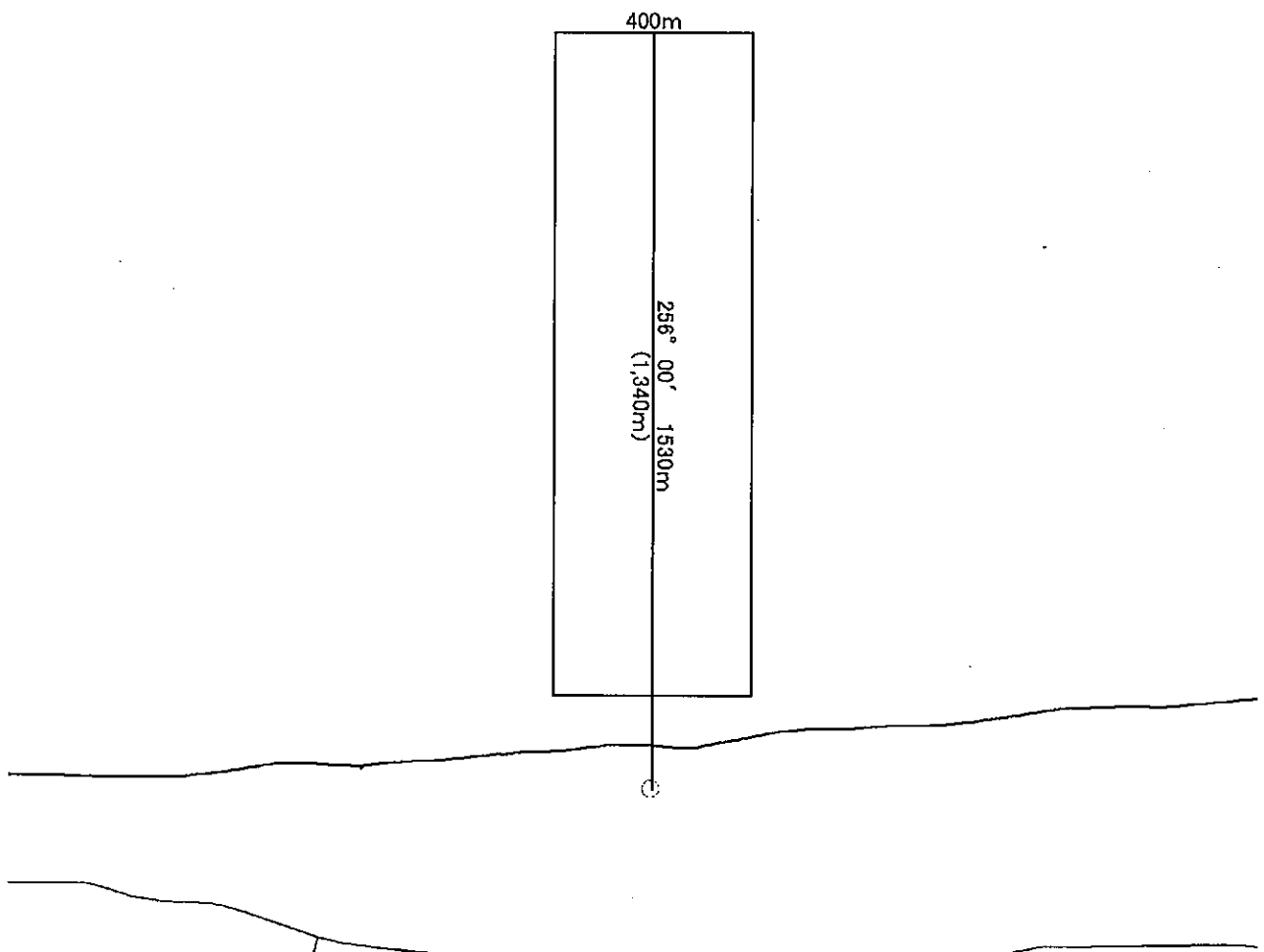
天塩郡幌延町地先

漁場の区域

漁場基点座標値(12系)

X = 102812.5272

Y = -41723.5823



定置漁業権免許漁場図

縮尺 : 1/ 15,000

幌延さけ定第3号

漁場の位置

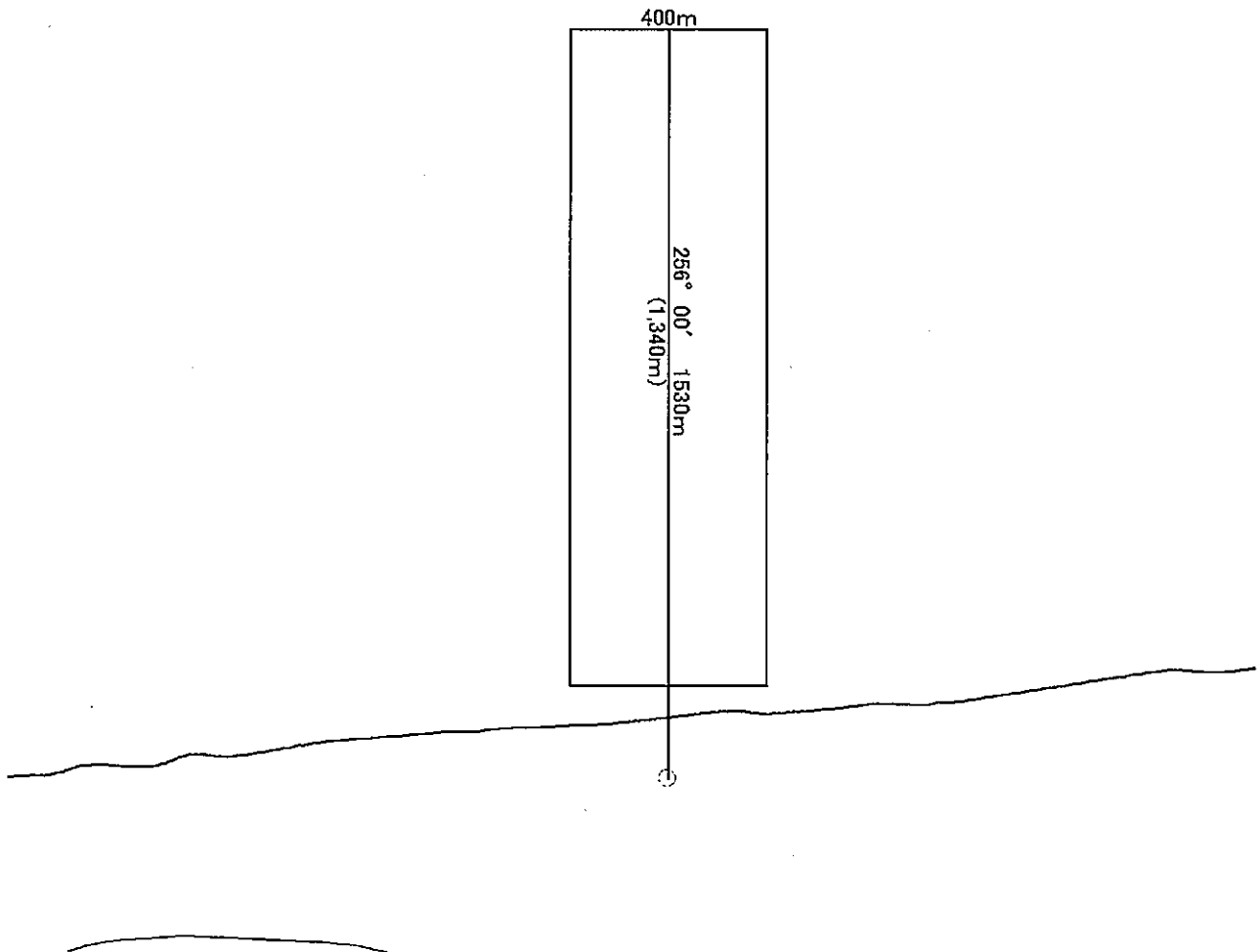
天塩郡幌延町地先

漁場の区域

漁場基点座標値(12系)

X = 106263.5635

Y = -42870.5875



定置漁業権免許漁場図

縮尺 : 1/ 75,000

留ひらめ定第1号

漁場の位置

留萌市地先

漁場の区域

漁場基点座標値(12系)

X = -10399.9029

Y = -51371.283

