

共同漁業権免許漁場図

石海共第1号

漁場の位置

小樽市地先

漁場の区域

次の基点第1号、点1、点2及び基点第2号の各点を順次に結んだ線と最大高潮時海岸線とによって囲まれた区域

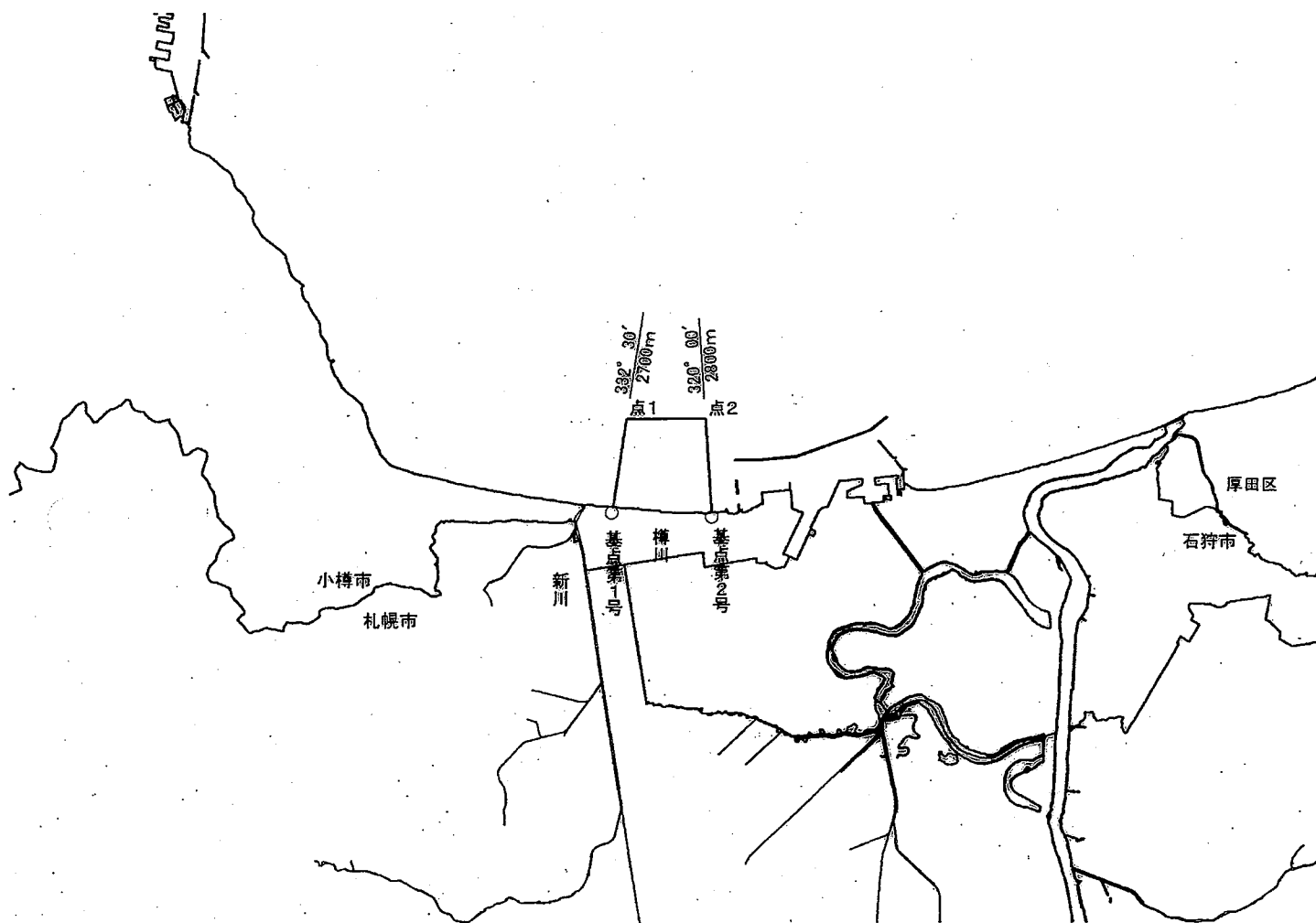
基点第1号 国土地理院三角点 樽川から 242度36分33秒 468.64メートルの点

基点第2号 国土地理院三角点 西浜から 231度59分06秒 1,893.90メートルの点

点1 基点第1号から 332度 30分 2,700メートルの点

点2 基点第2号から 320度 00分 2,800メートルの点

縮尺



共同漁業権免許漁場図

石海共第2号

漁場の位置

石狩市地先

漁場の区域

次の基点第1号、点1、点2及び基点第2号の各点を順次に結んだ線と最大高潮時海岸線とによって囲まれた区域

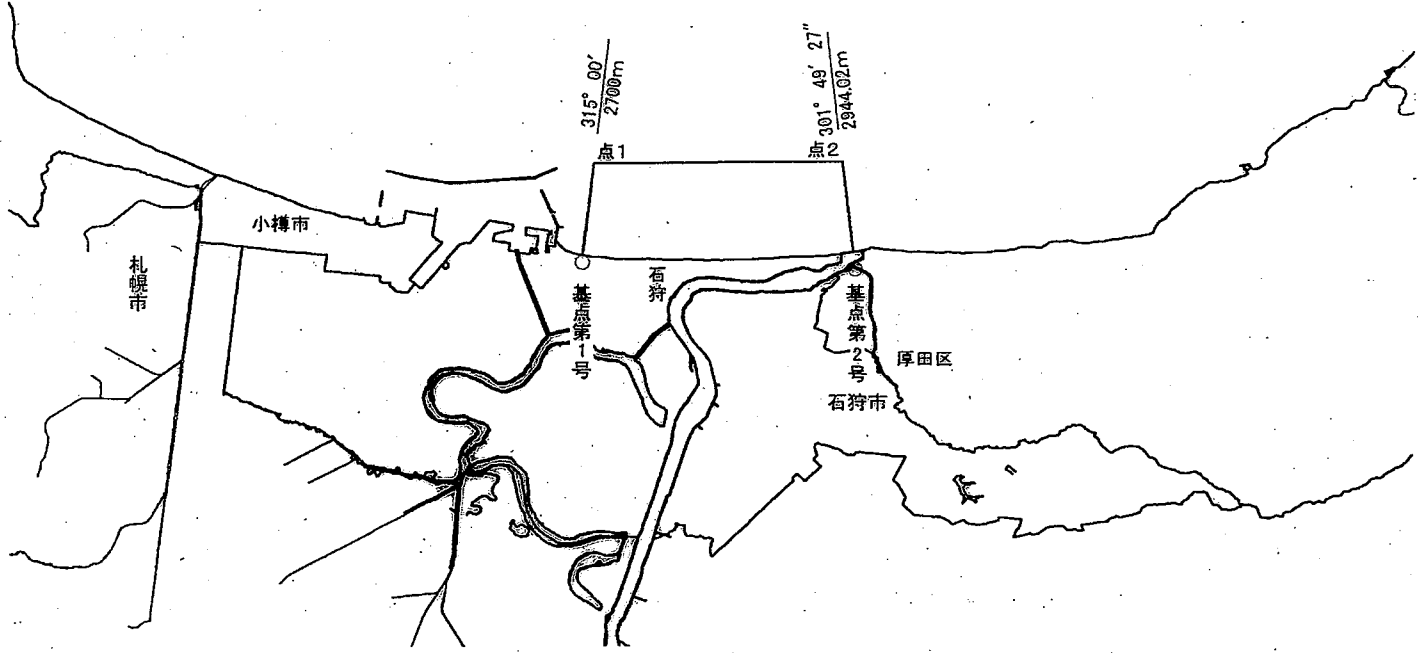
基点第1号 国土地理院三角点 鯨塚から 41度05分20秒
624.88メートルの点(石狩湾新港々湾区域境界右標)

基点第2号 国土地理院三角点 知狩から 224度55分45秒
245.74メートルの点

点1 基点第1号から 315度00分00秒 2,700.00メートルの点

点2 基点第2号から 301度49分27秒 2,944.02メートルの点

縮尺



共同漁業権免許漁場図

石海共第3号

漁場の位置

石狩市厚田区地先

漁場の区域

次の基点第1号、点1、点2、点3、点4、点5及び基点第4号の各点を順次に結んだ線と最大高潮時海岸線とによって囲まれた区域

基点第1号 国土地理院三角点 知狩から 224度55分45秒 245.74メートルの点

基点第2号 国土地理院三角点 古潭

基点第3号 国土地理院三角点 厚田Ⅱ

基点第4号 石狩市厚田区と浜益区の境界線と最大高潮時海岸線との交点

点1 基点第1号から 301度49分27秒 2,944.02メートルの点

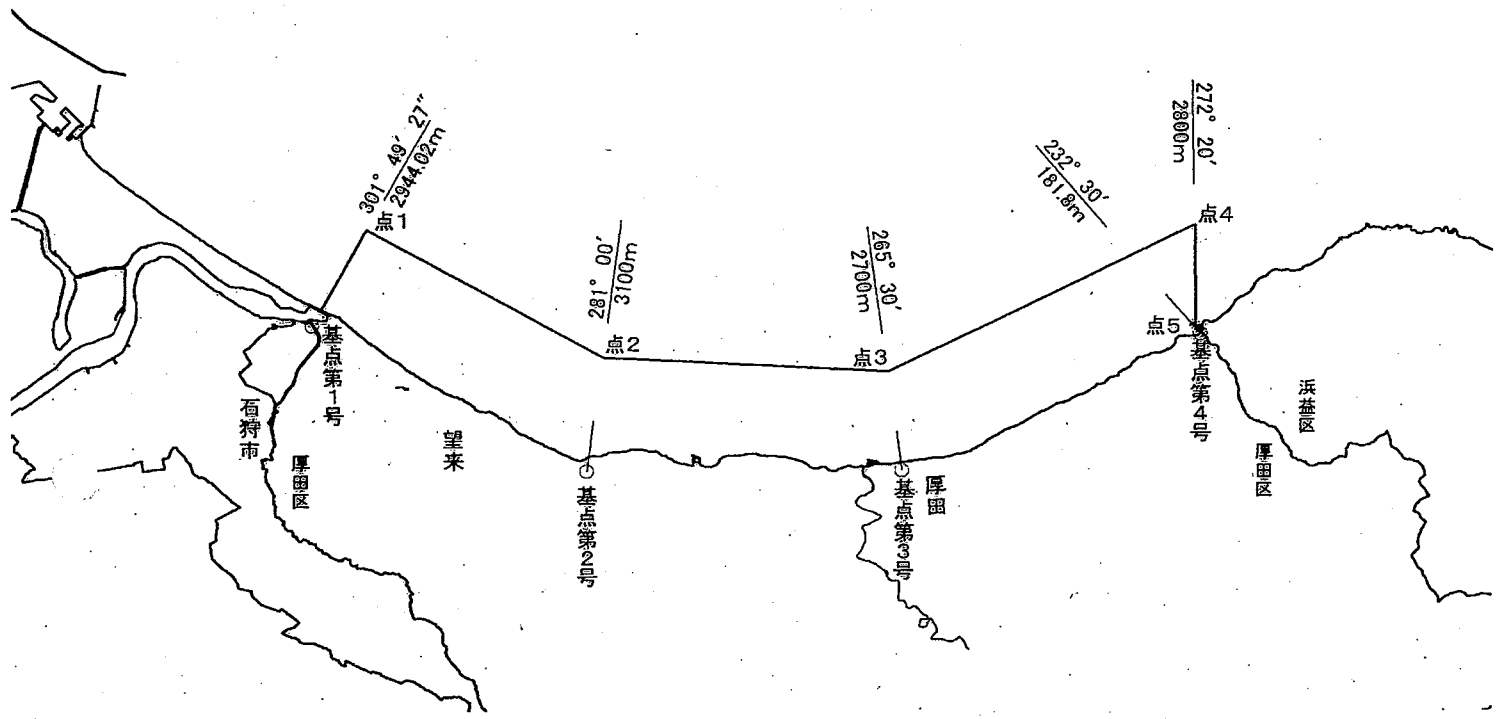
点2 基点第2号から 281度00分00秒 3,100.00メートルの点

点3 基点第3号から 265度30分00秒 2,700.00メートルの点

点4 点5から 272度20分00秒 2,800.00メートルの点

点5 基点第4号から 232度30分00秒 181.80メートルの点

縮尺



共同漁業権免許漁場図

石海共第4号

漁場の位置

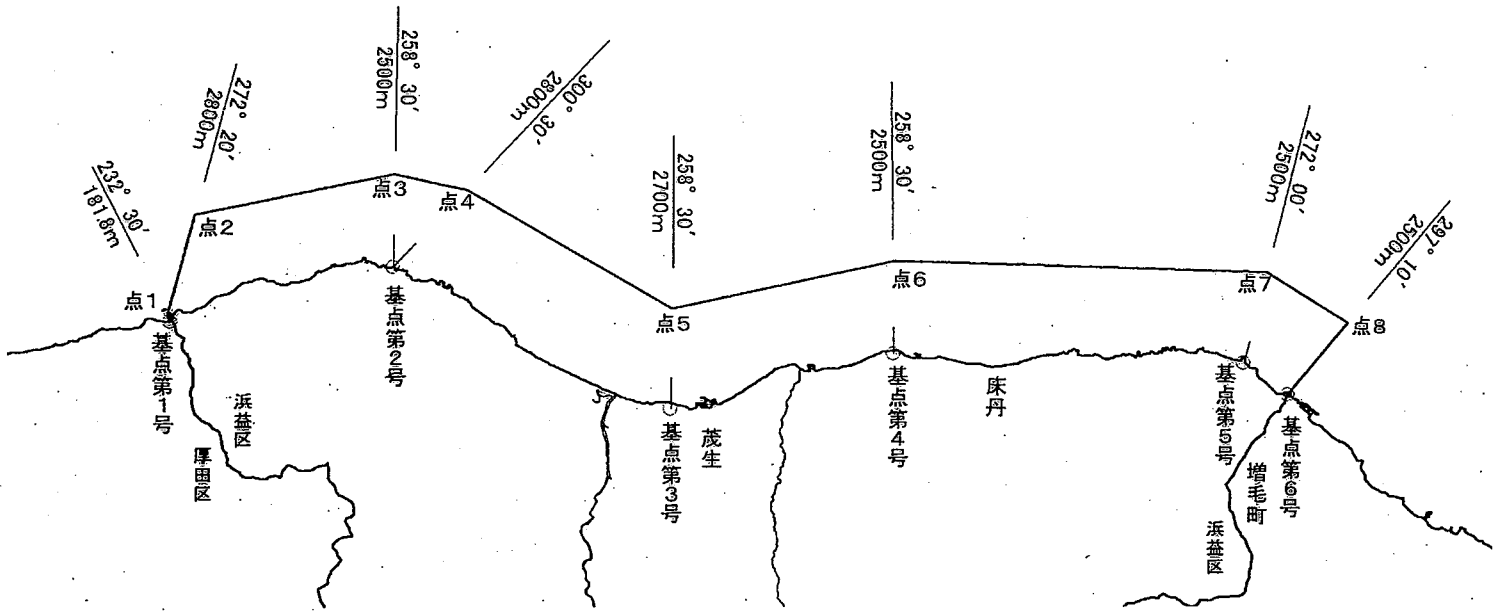
石狩市浜益区地先

漁場の区域

次の基点第1号、点1、点2、点3、点4、点5、点6、点7、点8及び基点第6号の各点を順次に結んだ線と最大高潮時海岸線とによって囲まれた区域

基点第1号	石狩市厚田区と浜益区の境界線と最大高潮時海岸線との交点
基点第2号	北海道水産林務部図根点 No.61(北海道水産林務部三角点 水S9～)
基点第3号	国土地理院三角点 岡島
基点第4号	国土地理院三角点 南山ノ上
基点第5号	北海道水産林務部三角点 水S19
基点第6号	石狩市と増毛町の境界線と最大高潮時海岸線との交点
点1	基点第1号から 232度 30分 181.80メートルの点
点2	点1から 272度 20分 2,800.00メートルの点
点3	基点第2号から 258度 30分 2,500.00メートルの点
点4	基点第2号から 300度 30分 2,800.00メートルの点
点5	基点第3号から 258度 30分 2,700.00メートルの点
点6	基点第4号から 258度 30分 2,500.00メートルの点
点7	基点第5号から 272度 00分 2,500.00メートルの点
点8	基点第6号から 297度 10分 2,500.00メートルの点

縮尺



共同漁業権免許漁場図

石海共第5号

漁場の位置

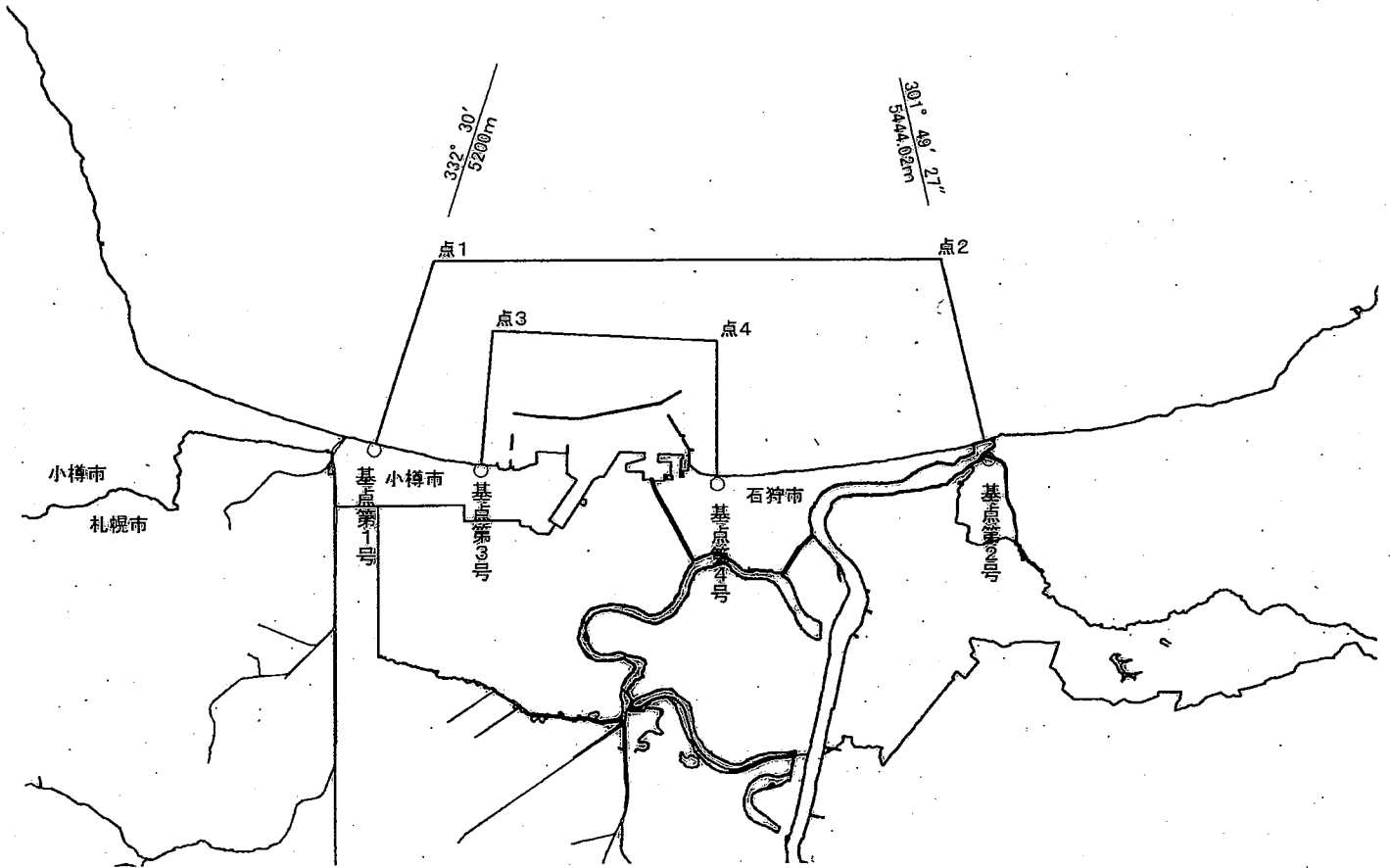
石狩市及び小樽市地先

漁場の区域

次の基点第1号、点1、点2及び基点第2号の各点を順次に結んだ線と最大高潮時海岸線とによって囲まれた区域から基点第3号、点3、点4及び基点第4号の各点を順次に結んだ線と最大高潮時海岸線とによって囲まれた区域を除いた区域

基点第1号	国土地理院三角点 樽川から	242度36分33秒	468.64メートルの点
基点第2号	国土地理院三角点 知狩から	224度55分45秒	245.74メートルの点
基点第3号	国土地理院三角点 西浜から	231度59分06秒	1,893.90メートルの点
基点第4号	国土地理院三角点 鯨塚から	41度05分20秒	624.88メートルの点(石狩湾新港々湾区域境界右標)
点1	基点第1号から	332度30分00秒	5,200.00メートルの点
点2	基点第2号から	301度49分27秒	5,444.02メートルの点
点3	基点第3号から	320度00分00秒	3,700.00メートルの点
点4	基点第4号から	315度00分00秒	3,784.10メートルの点

縮尺



共同漁業権免許漁場図

石海共第6号

漁場の位置

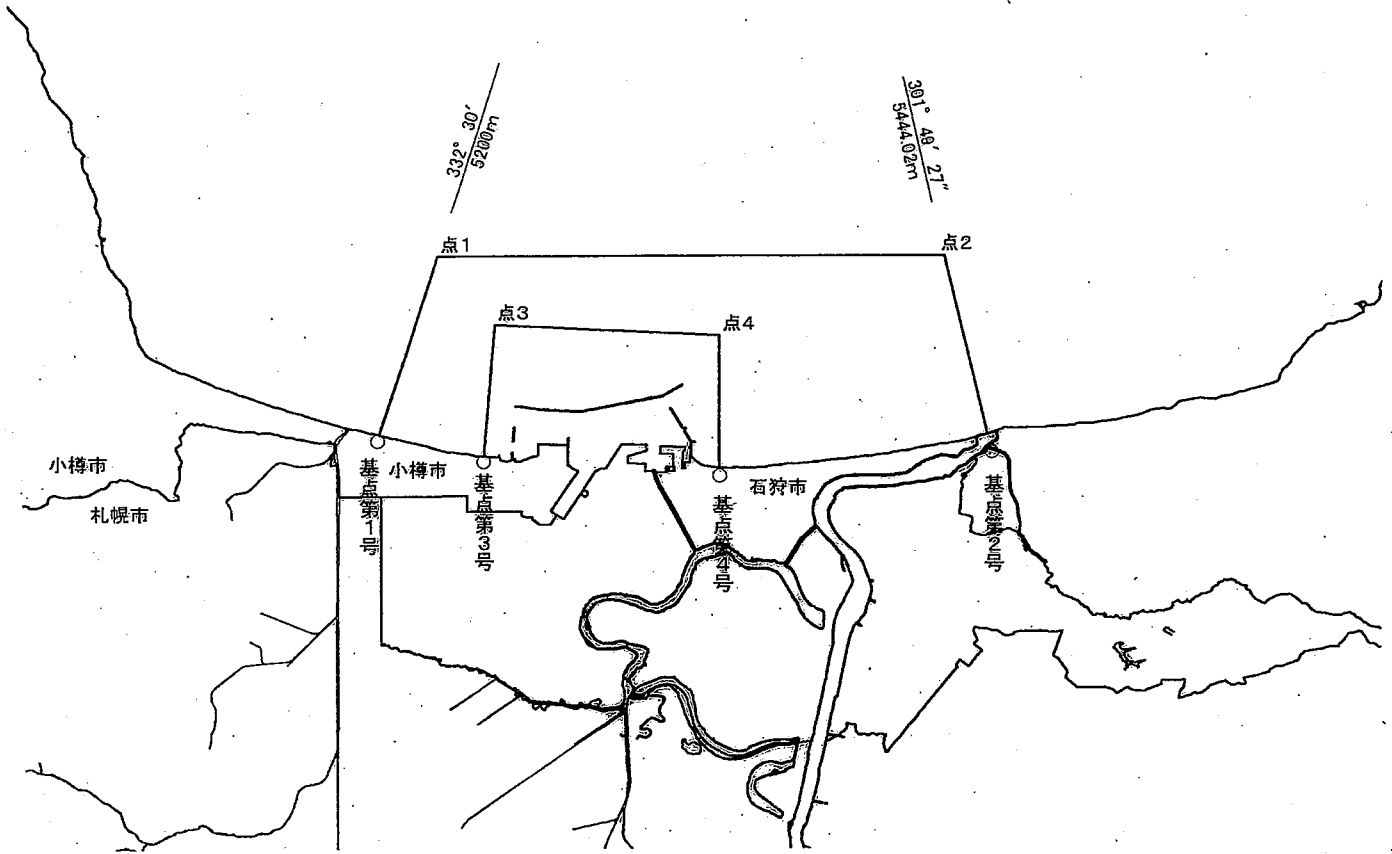
石狩市及び小樽市地先

漁場の区域

次の基点第1号、点1、点2及び基点第2号の各点を順次に結んだ線と最大高潮時海岸線とによって囲まれた区域から基点第3号、点3、点4及び基点第4号の各点を順次に結んだ線と最大高潮時海岸線とによって囲まれた区域を除いた区域

基点第1号	国土地理院三角点 樽川から	242度36分33秒	468.64メートルの点
基点第2号	国土地理院三角点 知狩から	224度55分45秒	245.74メートルの点
基点第3号	国土地理院三角点 西浜から	231度59分06秒	1,893.90メートルの点
基点第4号	国土地理院三角点 鯨塚から	41度05分20秒	624.88メートルの点(石狩湾新港々湾区域境界右標)
点1	基点第1号から	332度30分00秒	5,200.00メートルの点
点2	基点第2号から	301度49分27秒	5,444.02メートルの点
点3	基点第3号から	320度00分00秒	3,700.00メートルの点
点4	基点第4号から	315度00分00秒	3,784.10メートルの点

縮尺



共同漁業権免許漁場図

石海共第7号

漁場の位置

石狩市厚田区地先

漁場の区域

次の基点第1号、点1、点2、点3、点4、点5及び基点第4号の各点を順次に結んだ線と最大高潮時海岸線とによって囲まれた区域

基点第1号 国土地理院三角点 知狩から224度55分45秒 245.74メートルの点

基点第2号 国土地理院三角点 古潭

基点第3号 国土地理院三角点 厚田Ⅱ

基点第4号 石狩市厚田区と浜益区の境界線と最大高潮時海岸線との交点

点1 基点第1号から 301度49分27秒 5,444.02メートルの点

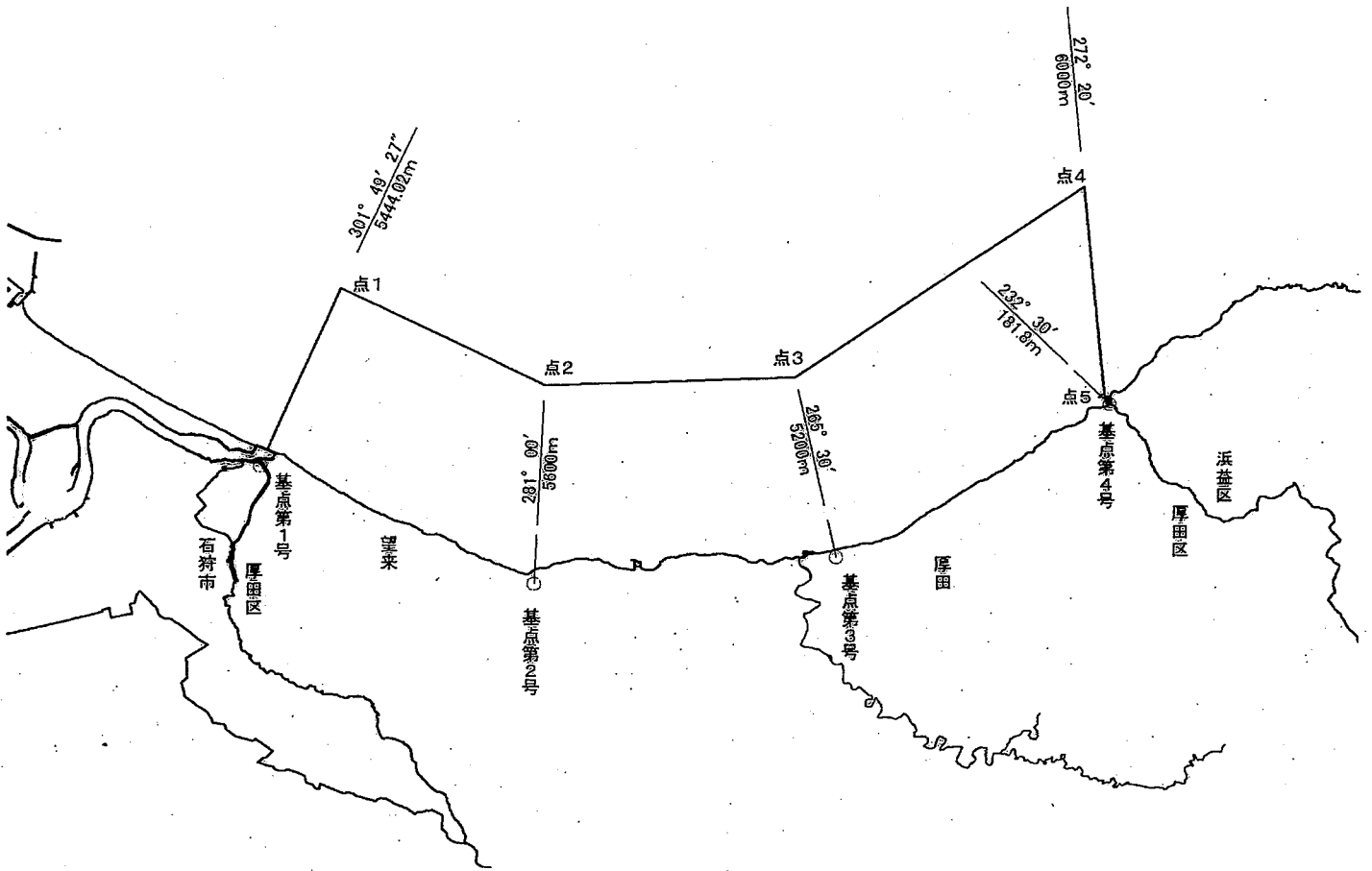
点2 基点第2号から 281度00分00秒 5,600.00メートルの点

点3 基点第3号から 265度30分00秒 5,200.00メートルの点

点4 点5から 272度20分00秒 6,000.00メートルの点

点5 基点第4号から 232度30分00秒 181.80メートルの点

縮尺



共同漁業権免許漁場図

石海共第8号

漁場の位置

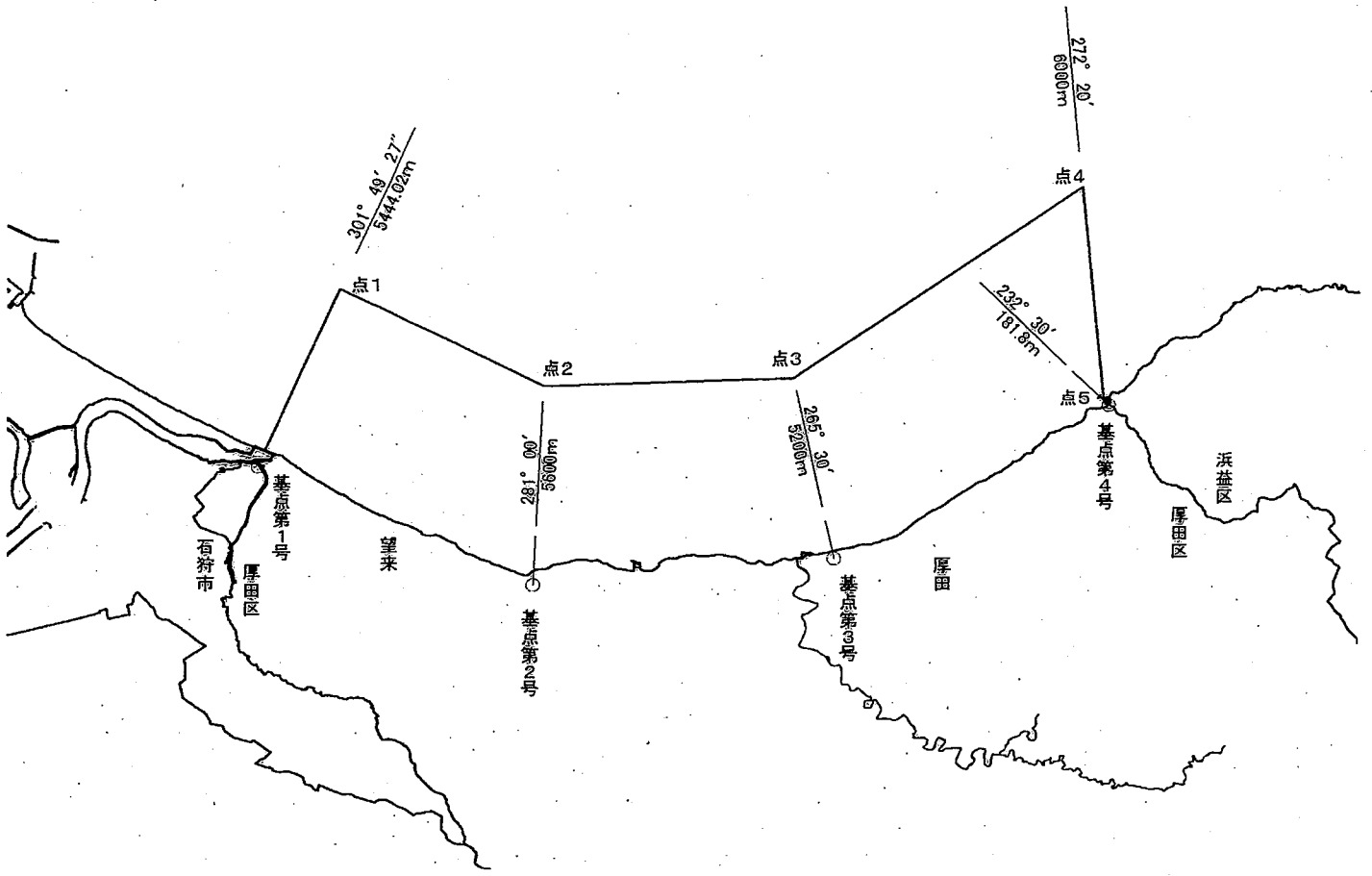
石狩市厚田区地先

漁場の区域

次の基点第1号、点1、点2、点3、点4、点5及び基点第4号の各点を順次に結んだ線と最大高潮時海岸線とによって囲まれた区域

基点第1号	国土地理院三角点 知狩から	224度55分45秒	245.74メートルの点
基点第2号	国土地理院三角点 古潭		
基点第3号	国土地理院三角点 厚田Ⅱ		
基点第4号	石狩市厚田区と浜益区の境界線と最大高潮時海岸線との交点		
点1	基点第1号から	301度49分27秒	5,444.02メートルの点
点2	基点第2号から	281度00分00秒	5,600.00メートルの点
点3	基点第3号から	265度30分00秒	5,200.00メートルの点
点4	点5から	272度20分00秒	6,000.00メートルの点
点5	基点第4号から	232度30分00秒	181.80メートルの点

縮尺



共同漁業権免許漁場図

石海共第9号

漁場の位置

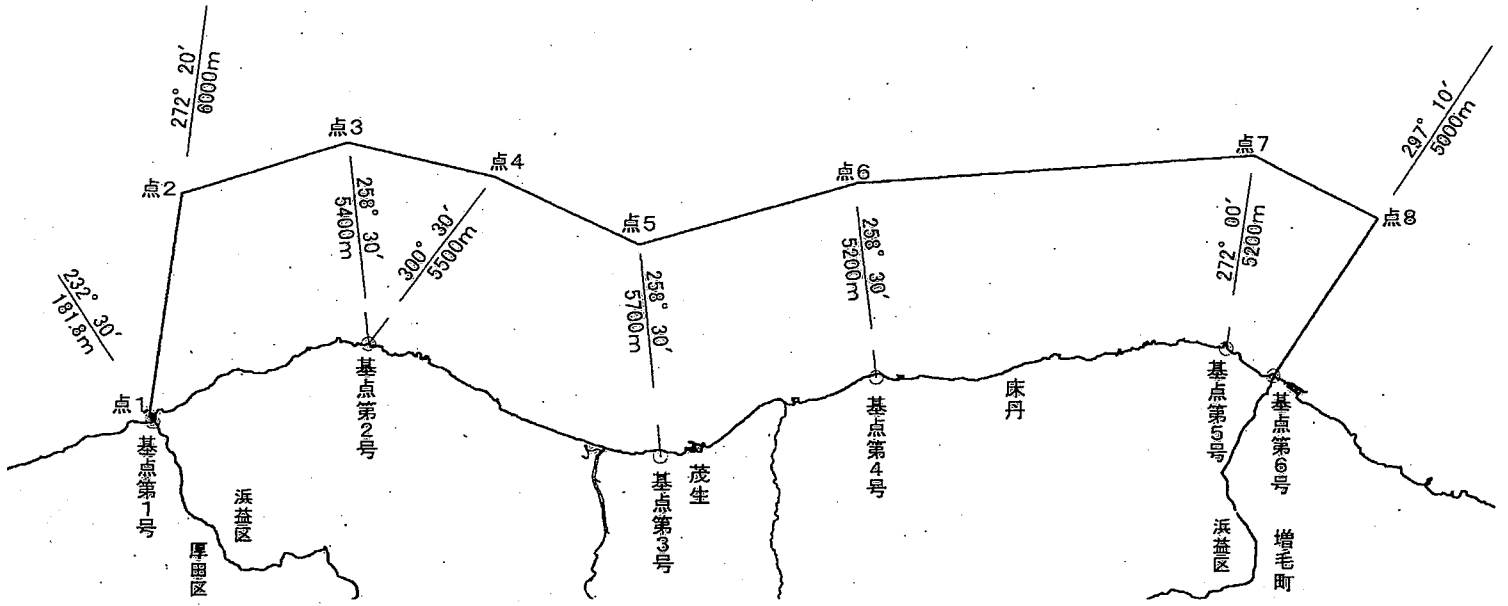
石狩市浜益区地先

漁場の区域

次の基点第1号、点1、点2、点3、点4、点5、点6、点7、点8及び基点第6号の各点を順次に結んだ線と最大高潮時海岸線とによって囲まれた区域

基点第1号	石狩市厚田区と浜益区の境界線と最大高潮時海岸線との交点
基点第2号	北海道水産林務部図根点 No.61(北海道水産林務部三角点 水S9～)
基点第3号	国土地理院三角点 岡島
基点第4号	国土地理院三角点 南山ノ上
基点第5号	北海道水産林務部三角点 水S19
基点第6号	石狩市と増毛町の境界線と最大高潮時海岸線との交点
点1	基点第1号から 232度 30分 181.80メートルの点
点2	点1から 272度 20分 6,000.00メートルの点
点3	基点第2号から 258度 30分 5,400.00メートルの点
点4	基点第2号から 300度 30分 5,500.00メートルの点
点5	基点第3号から 258度 30分 5,700.00メートルの点
点6	基点第4号から 258度 30分 5,200.00メートルの点
点7	基点第5号から 272度 00分 5,200.00メートルの点
点8	基点第6号から 297度 10分 5,000.00メートルの点

縮尺



共同漁業権免許漁場図

石海共第10号

漁場の位置

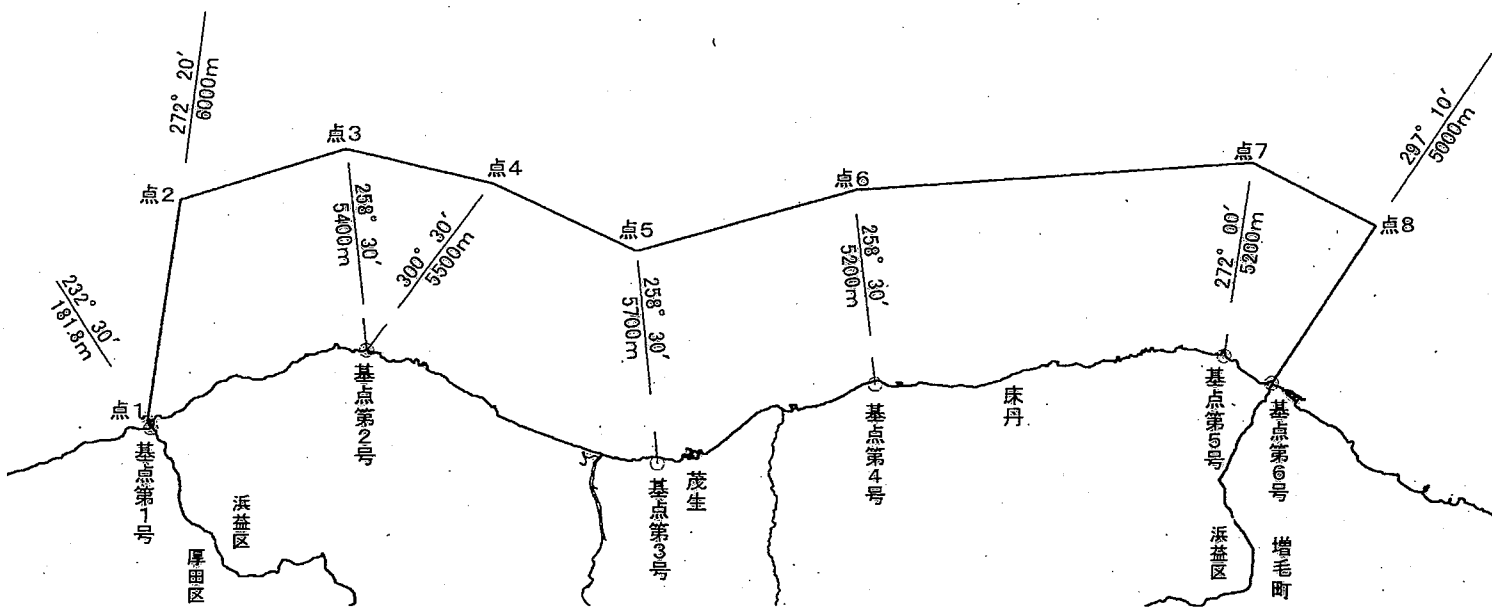
石狩市浜益区地先

漁場の区域

次の基点第1号、点1、点2、点3、点4、点5、点6、点7、点8及び基点第6号の各点を順次に結んだ線と最大高潮時海岸線とによって囲まれた区域

- 基点第1号 石狩市厚田区と浜益区の境界線と最大高潮時海岸線との交点
基点第2号 北海道水産林務部図根点 No.61(北海道水産林務部三角点 水S9～)
基点第3号 国土地理院三角点 岡島
基点第4号 国土地理院三角点 南山ノ上
基点第5号 北海道水産林務部三角点 水S19
基点第6号 石狩市と増毛町の境界線と最大高潮時海岸線との交点
- 点1 基点第1号から 232度 30分 181.80メートルの点
点2 点1から 272度 20分 6,000.00メートルの点
点3 基点第2号から 258度 30分 5,400.00メートルの点
点4 基点第2号から 300度 30分 5,500.00メートルの点
点5 基点第3号から 258度 30分 5,700.00メートルの点
点6 基点第4号から 258度 30分 5,200.00メートルの点
点7 基点第5号から 272度 00分 5,200.00メートルの点
点8 基点第6号から 297度 10分 5,000.00メートルの点

縮尺



共同漁業権免許漁場図

石海共第11号

漁場の位置

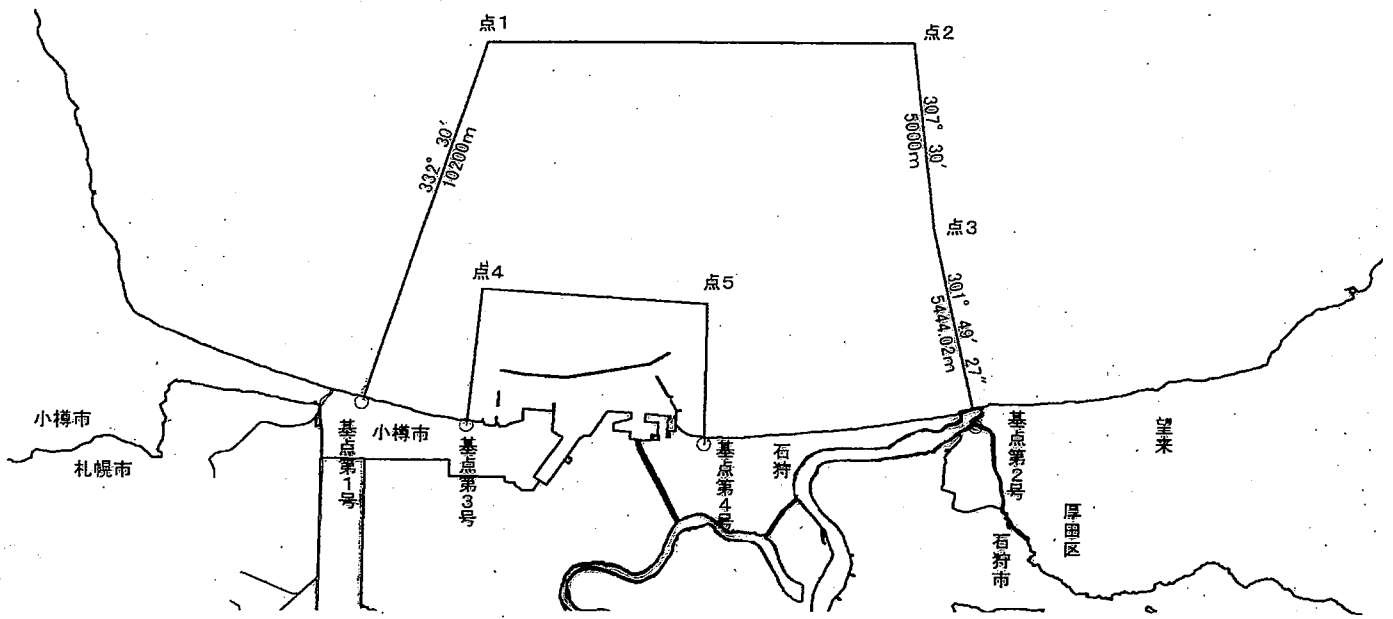
石狩市及び小樽市地先

漁場の区域

次の基点第1号、点1、点2、点3及び基点第2号の各点を順次に結んだ線と最大高潮時海岸線とによって囲まれた区域から基点第3号、点4、点5及び基点第4号の各点を順次に結んだ線と最大高潮時海岸線とによって囲まれた区域を除いた区域

基点第1号	国土地理院三角点 樽川から	242度36分33秒	468.64メートルの点
基点第2号	国土地理院三角点 知狩から	224度55分45秒	245.74メートルの点
基点第3号	国土地理院三角点 西浜から	231度59分06秒	1,893.90メートルの点
基点第4号	国土地理院三角点 鯨塚から	41度05分20秒	624.88メートルの点(石狩湾新港々湾区域境界右標)
点1	基点第1号から	332度30分00秒	10,200.00メートルの点
点2	点3から	307度30分00秒	5,000.00メートルの点
点3	基点第2号から	301度49分27秒	5,444.02メートルの点
点4	基点第3号から	320度00分00秒	3,700.00メートルの点
点5	基点第4号から	315度00分00秒	3,784.10メートルの点

縮尺



共同漁業権免許漁場図

石海共第12号

漁場の位置

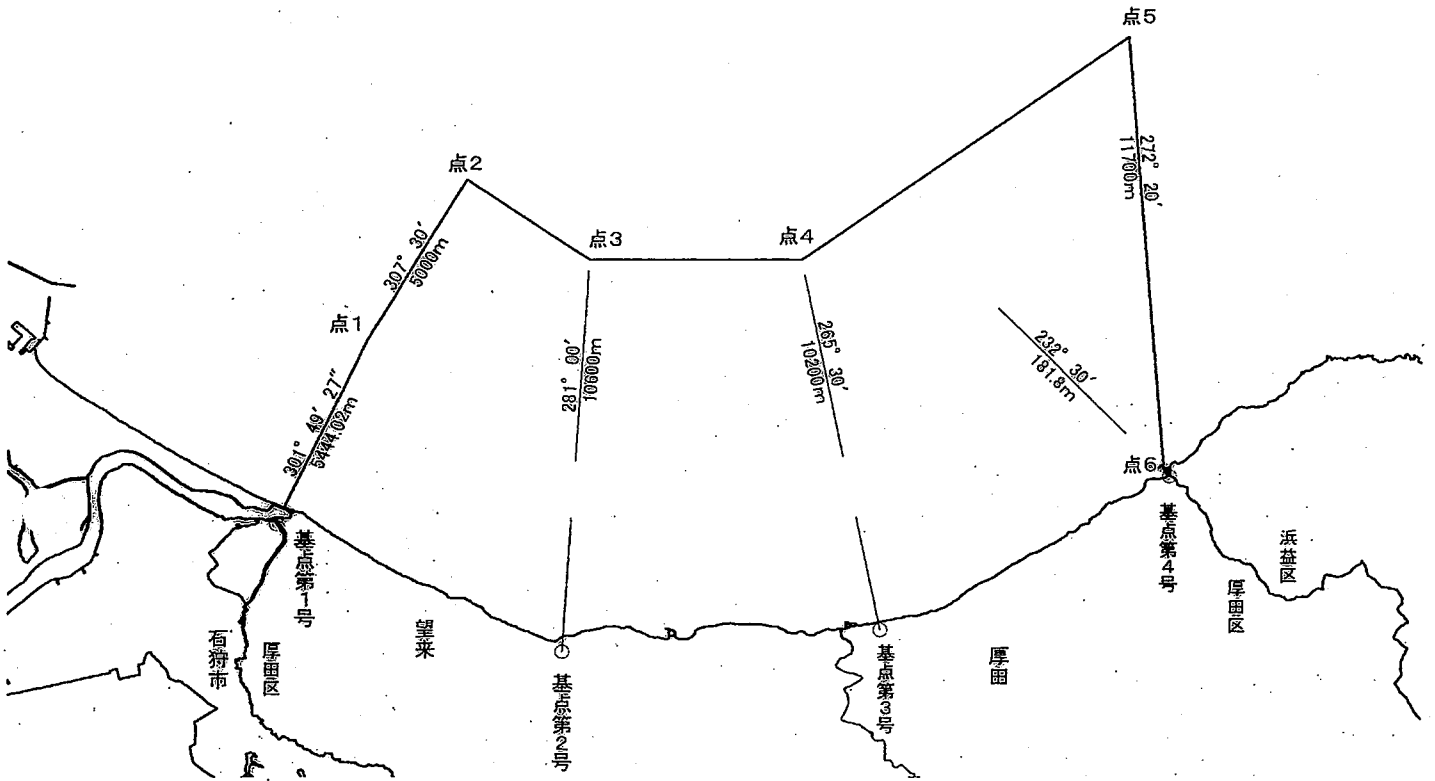
石狩市厚田区地先

漁場の区域

次の基点第1号、点1、点2、点3、点4、点5、点6及び基点第4号の各点を順次に結んだ線と最大高潮時海岸線とによって囲まれた区域

基点第1号	国土地理院三角点 知狩から224度55分45秒	245.74メートルの点
基点第2号	国土地理院三角点 古潭	
基点第3号	国土地理院三角点 厚田Ⅱ	
基点第4号	石狩市厚田区と浜益区の境界線と最大高潮時海岸線との交点	
点1	基点第1号から 301度49分27秒	5,444.02メートルの点
点2	点1から 307度30分00秒	5,000.00メートルの点
点3	基点第2号から 281度00分00秒	10,600.00メートルの点
点4	基点第3号から 265度30分00秒	10,200.00メートルの点
点5	点5から 272度20分00秒	11,700.00メートルの点
点6	基点第4号から 232度30分00秒	181.80メートルの点

縮尺



共同漁業権免許漁場図

石海共第13号

漁場の位置

石狩市浜益区地先

漁場の区域

次の基点第1号、点1、点2、点3、点4、点5、点6及び基点第5号の各点を順次に結んだ線と最大高潮時海岸線とによって囲まれた区域

基点第1号 石狩市厚田区と浜益区の境界線と最大高潮時海岸線との交点

基点第2号 北海道水産林務部図根点 No.61(北海道水産林務部三角点 水S9～)

基点第3号 国土地理院三角点 岡島

基点第4号 北海道水産林務部三角点 水S19

基点第5号 石狩市と増毛町の境界線と最大高潮時海岸線との交点

点1 基点第1号から 232度 30分 181.80メートルの点

点2 点1から 272度 20分 11,700.00メートルの点

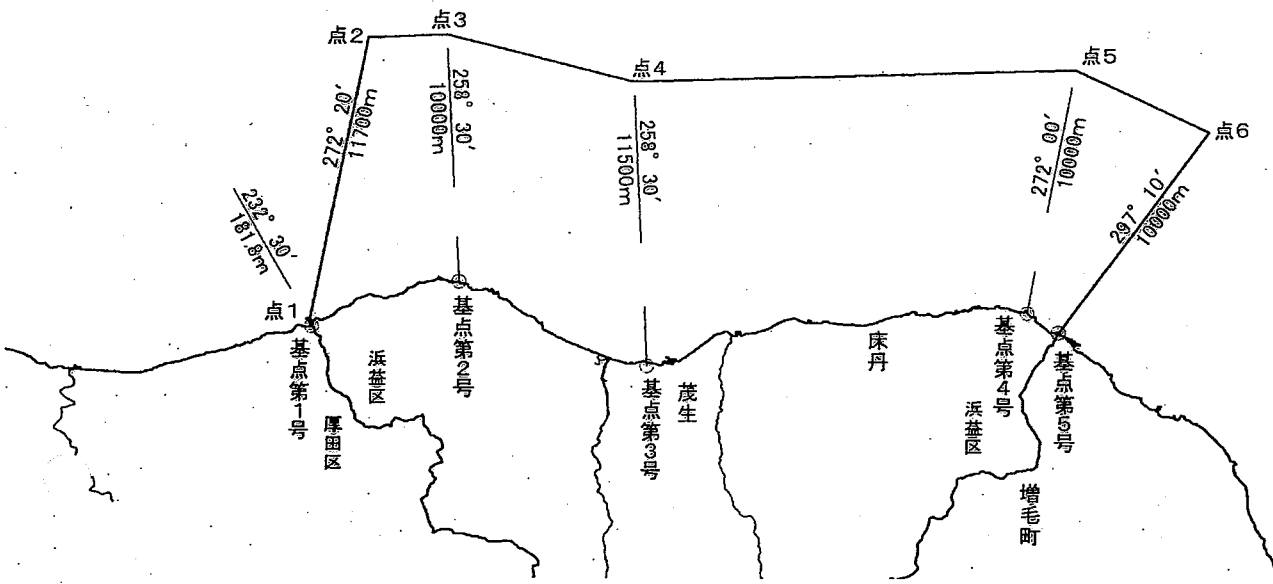
点3 基点第2号から 258度 30分 10,000.00メートルの点

点4 基点第3号から 258度 30分 11,500.00メートルの点

点5 基点第4号から 272度 00分 10,000.00メートルの点

点6 基点第5号から 297度 10分 10,000.00メートルの点

縮尺



共同漁業権免許漁場図

後海共第1号

漁場の位置

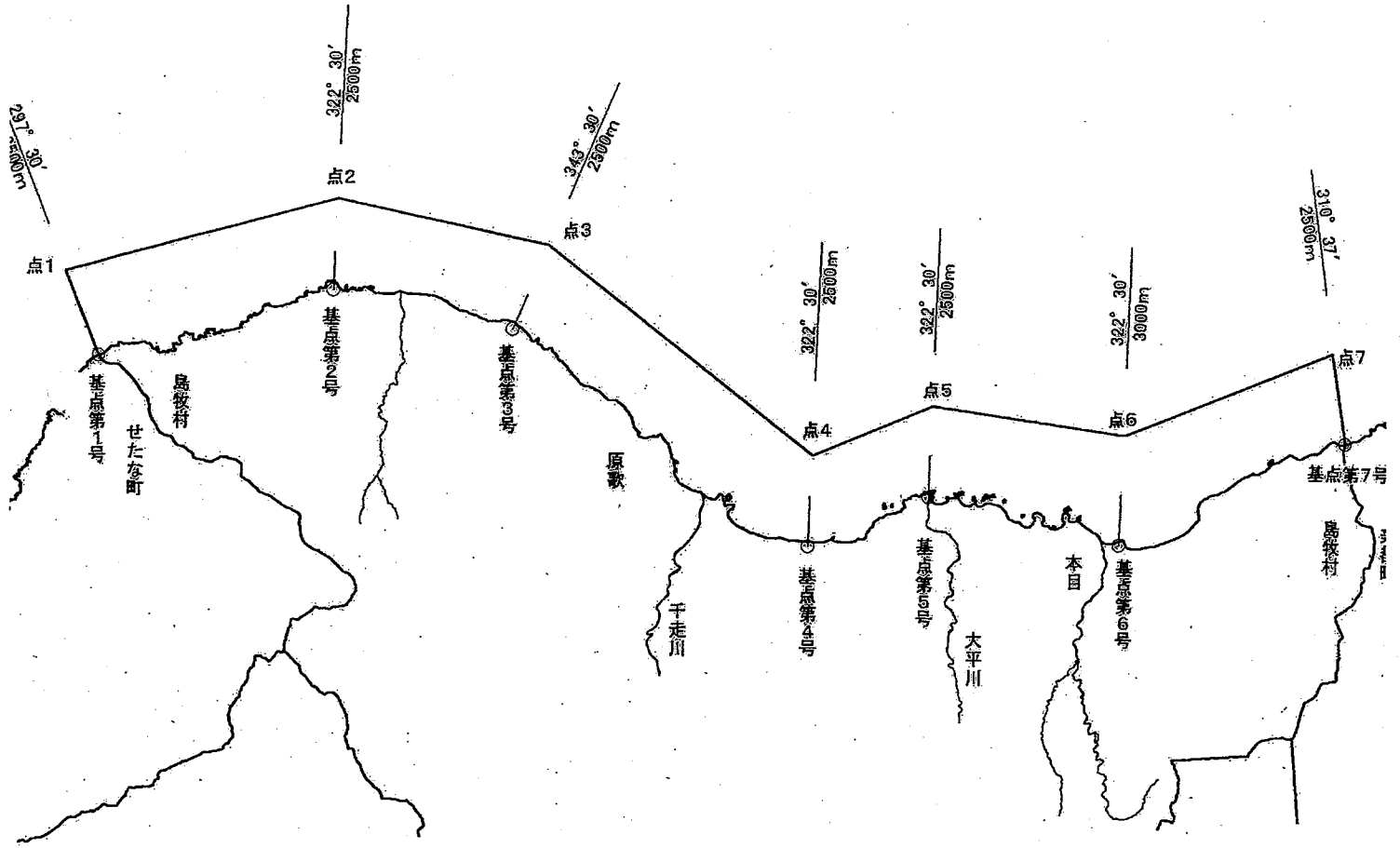
島牧郡島牧村地先

漁場の区域

次の基点第1号、点1、点2、点3、点4、点5、点6、点7及び基点第7号の各点を順次に結んだ線と最大高潮時海岸線とによって囲まれた区域

基点第1号	せたな町と島牧村の境界線と最大高潮時海岸線との交点		
基点第2号	北海道三角点 N35		
基点第3号	北海道水産林務部三角点 水T2		
基点第4号	国土地理院三角点 北国潤から 66度00分 2,760メートルの点		
基点第5号	島牧村字大平と字豊浜の境界線と最大高潮時海岸線との交点		
基点第6号	国土地理院三角点 本目		
基点第7号	島牧村と寿都町の境界線と最大高潮時海岸線との交点		
点1	基点第1号から	297度 30分	2,500メートルの点
点2	基点第2号から	322度 30分	2,500メートルの点
点3	基点第3号から	343度 30分	2,500メートルの点
点4	基点第4号から	322度 30分	2,500メートルの点
点5	基点第5号から	322度 30分	2,500メートルの点
点6	基点第6号から	322度 30分	3,000メートルの点
点7	基点第7号から	310度 37分	2,500メートルの点

縮尺



共同漁業権免許漁場図

後海共第2号

漁場の位置

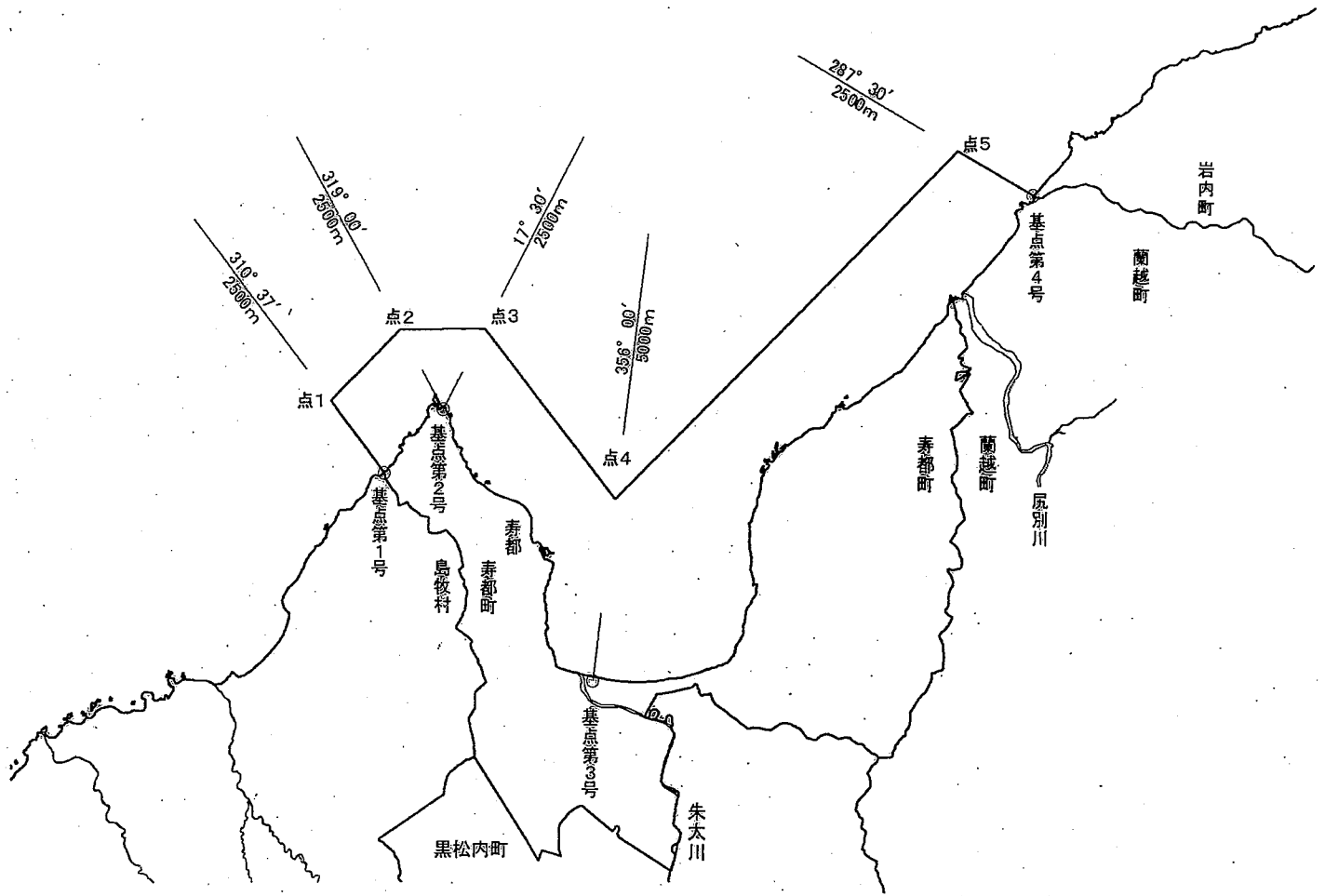
寿都郡寿都町及び磯谷郡蘭越町地先

漁場の区域

次の基点第1号、点1、点2、点3、点4、点5及び基点第4号の各点を順次に結んだ線と最大高潮時海岸線とによって囲まれた区域

- | | |
|-------|----------------------------------|
| 基点第1号 | 島牧村と寿都町の境界線と最大高潮時海岸線との交点 |
| 基点第2号 | 国土地理院三角点 弁慶岬 |
| 基点第3号 | 国土地理院三角点 浜中から261度00分 2,440メートルの点 |
| 基点第4号 | 蘭越町と岩内町の境界線と最大高潮時海岸線との交点 |
| 点1 | 基点第1号から 310度 37分 2,500メートルの点 |
| 点2 | 基点第2号から 319度 00分 2,500メートルの点 |
| 点3 | 基点第2号から 17度 30分 2,500メートルの点 |
| 点4 | 基点第3号から 356度 00分 5,000メートルの点 |
| 点5 | 基点第4号から 287度 30分 2,500メートルの点 |

縮尺



共同漁業権免許漁場図

後海共第3号

漁場の位置

岩内郡岩内町及び共和町地先

漁場の区域

次の基点第1号、点1、点2、点3及び基点第3号の各点を順次に結んだ線と最大高潮時海岸線とによって囲まれた区域から基点第4号、点4、点5、点6、点7、点8、点9、点10、点11、点12、点13、点14、点15、点16、点17、点18、点19、点20、点21、点22、点23、点24、点25、点26、点27、点28、点29、点30及び基点第5号の各点を順次に結んだ線と最大高潮時海岸線とによって囲まれた区域、点31、点32、点33、点34、点35、点36、点37、点38、点39、点40、点41、点42、点43、点44、点45、点46、点47、点48、点49、点50、点51、点52、点53及び点31の各点を順次に結んだ線によって囲まれた区域、点54、点55、点56、点57、点58、点59、点60、点61、点62、点63及び点54の各点を順次に結んだ線によって囲まれた区域並びに点64、点65、点66、点67、点68、点69、点70、点71及び点64の各点を順次に結んだ線によって囲まれた区域を除いた区域

基点第1号 蘭越町と岩内町の境界線と最大高潮時海岸線との交点

基点第2号 北海道水産林務部図根点 No.14(北海道水産林務部三角点 水D19～)

基点第3号 共和町と泊村の境界線と最大高潮時海岸線との交点

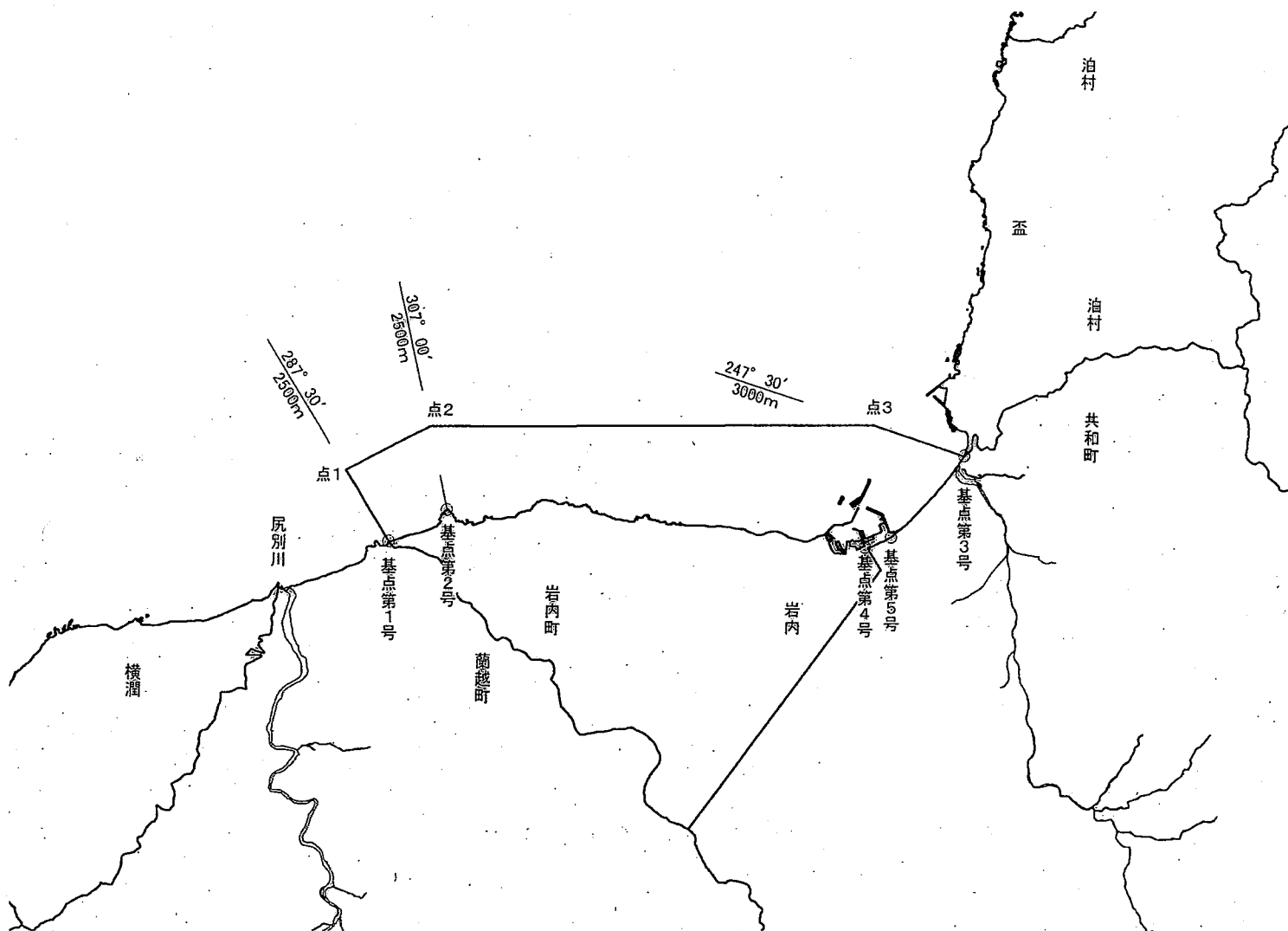
基点第4号 岩内港原点
(X=-112089.097 Y=21120.698:座標系11系)
から 90度57分22秒 1,002.66メートルの点

基点第5号	点30から	118度19分18秒	70メートルの点
点1	基点第1号から	287度30分	2,500メートルの点
点2	基点第2号から	307度00分	2,500メートルの点
点3	基点第3号から	247度30分	3,000メートルの点
点4	基点第4号から	298度19分18秒	510メートルの点
点5	点4から	28度19分18秒	100メートルの点
点6	点5から	118度19分18秒	260メートルの点
点7	点6から	28度19分18秒	517メートルの点
点8	点7から	298度19分18秒	20メートルの点
点9	点8から	28度19分18秒	33メートルの点
点10	点9から	298度19分18秒	205メートルの点
点11	点10から	28度19分18秒	180.69メートルの点
点12	点11から	298度19分18秒	215.64メートルの点
点13	点12から	253度19分18秒	196.50メートルの点
点14	点13から	163度19分18秒	3.05メートルの点
点15	点14から	253度19分18秒	285メートルの点

点16	点15から	163度19分18秒	5.06メートルの点
点17	点16から	253度19分18秒	43.54メートルの点
点18	点17から	343度19分18秒	55メートルの点
点19	点18から	73度19分18秒	43.54メートルの点
点20	点19から	163度19分18秒	0.84メートルの点
点21	点20から	73度19分18秒	285メートルの点
点22	点21から	163度19分18秒	3.54メートルの点
点23	点22から	73度19分18秒	200メートルの点
点24	点23から	95度05分10秒	14.39メートルの点
点25	点24から	118度19分18秒	230メートルの点
点26	点25から	208度19分18秒	0.30メートルの点
点27	点26から	118度19分18秒	225メートルの点
点28	点27から	208度19分18秒	7.04メートルの点
点29	点28から	118度19分18秒	200メートルの点
点30	点29から	208度19分18秒	4.12メートルの点
点31	岩内港原点 (X=-112089.097 Y=21120.698:座標系11系) から 348度58分43秒 656.57メートルの点		
点32	点31から	17度29分29秒	41.62メートルの点
点33	点32から	107度29分29秒	1.24メートルの点
点34	点33から	17度29分29秒	229.77メートルの点
点35	点34から	347度29分29秒	73.70メートルの点
点36	点35から	197度29分29秒	300.59メートルの点
点37	点36から	107度29分29秒	4.42メートルの点
点38	点37から	197度29分29秒	41.62メートルの点
点39	点38から	287度29分29秒	50.97メートルの点
点40	点39から	17度29分29秒	41.62メートルの点
点41	点40から	107度29分29秒	1.24メートルの点
点42	点41から	17度29分29秒	379.09メートルの点
点43	点42から	347度29分29秒	415.45メートルの点
点44	点43から	257度29分29秒	1.24メートルの点
点45	点44から	347度29分29秒	41.62メートルの点
点46	点45から	77度29分29秒	50.97メートルの点
点47	点46から	167度29分29秒	41.62メートルの点
点48	点47から	257度29分29秒	4.42メートルの点
点49	点48から	167度29分29秒	585メートルの点
点50	点49から	182度29分29秒	13.36メートルの点
点51	点50から	197度29分29秒	235メートルの点
点52	点51から	107度29分29秒	4.42メートルの点
点53	点52から	197度29分29秒	41.62メートルの点

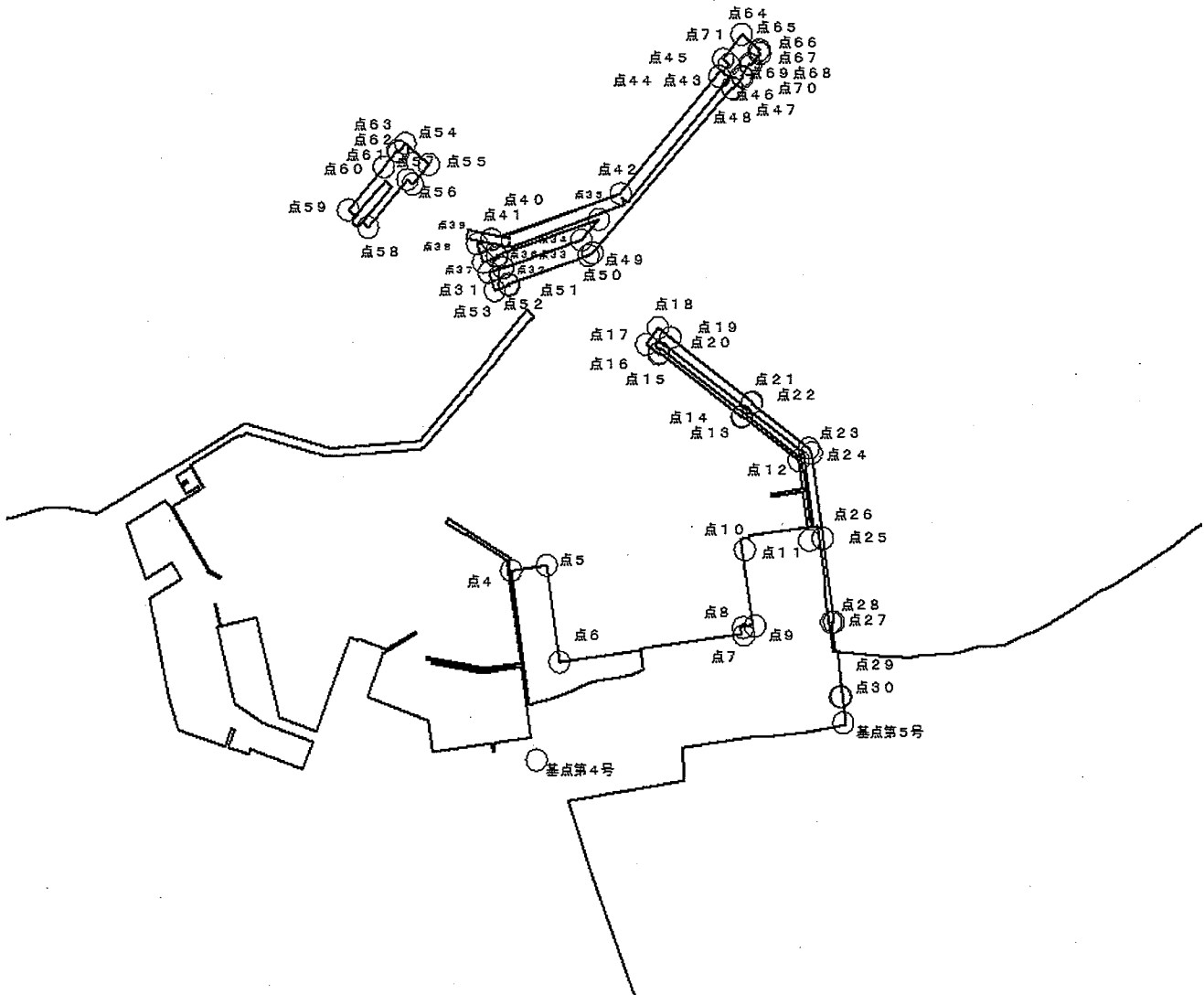
点54	岩内港原点 (X=-112089.097 Y=21120.698:座標系11系) から 320度42分36秒 853.62メートルの点		
点55	点54から	76度43分54秒	86メートルの点
点56	点55から	166度43分52秒	69メートルの点
点57	点56から	256度43分56秒	19.15メートルの点
点58	点57から	166度43分53秒	168メートルの点
点59	点58から	256度43分54秒	70.85メートルの点
点60	点59から	346度43分53秒	151メートルの点
点61	点60から	256度45分22秒	1メートルの点
点62	点61から	346度43分54秒	57メートルの点
点63	点62から	76度43分31秒	5メートルの点
点64	岩内港原点 (X=-112089.097 Y=21120.698:座標系11系) から 351度59分55秒 1,601.23メートルの点		
点65	点64から	76度43分52秒	64.30メートルの点
点66	点65から	166度43分32秒	5.40メートルの点
点67	点66から	76度43分54秒	7.80メートルの点
点68	点67から	166度43分49秒	40.90メートルの点
点69	点68から	256度43分41秒	5メートルの点
点70	点69から	166度43分53秒の線と点45と点46を結んだ線との交点	
点71	点70から	257度29分29秒	67.10メートルの点

縮尺



岩内港 付近拡大図

縮尺



共同漁業権免許漁場図

後海共第4号

漁場の位置

古宇郡泊村大字堀株村、大字茅沼村及び大字泊村地先

漁場の区域

次の基点第1号、点1、点2及び基点第2号の各点を順次に結んだ線と最大高潮時海岸線とによって囲まれた区域から基点第3号、点3、点4、点5、点6、点7及び基点第4号の各点を順次に結んだ線と最大高潮時海岸線とによって囲まれた区域を除いた区域

基点第1号 共和町と泊村の境界線と最大高潮時海岸線との交点

基点第2号 泊村大字泊村と大字盃村の境界線と最大高潮時海岸線との交点

基点第3号 国土地理院三角点 堀株から 207度34分25.53秒 830.011メートルの点

基点第4号 点7から 113度57分 469.720メートルの点

点1 基点第1号から 247度30分00分 3,000メートルの点

点2 基点第2号から 247度30分00分 2,500メートルの点

点3 基点第3号から 195度19分48秒 316.159メートルの点

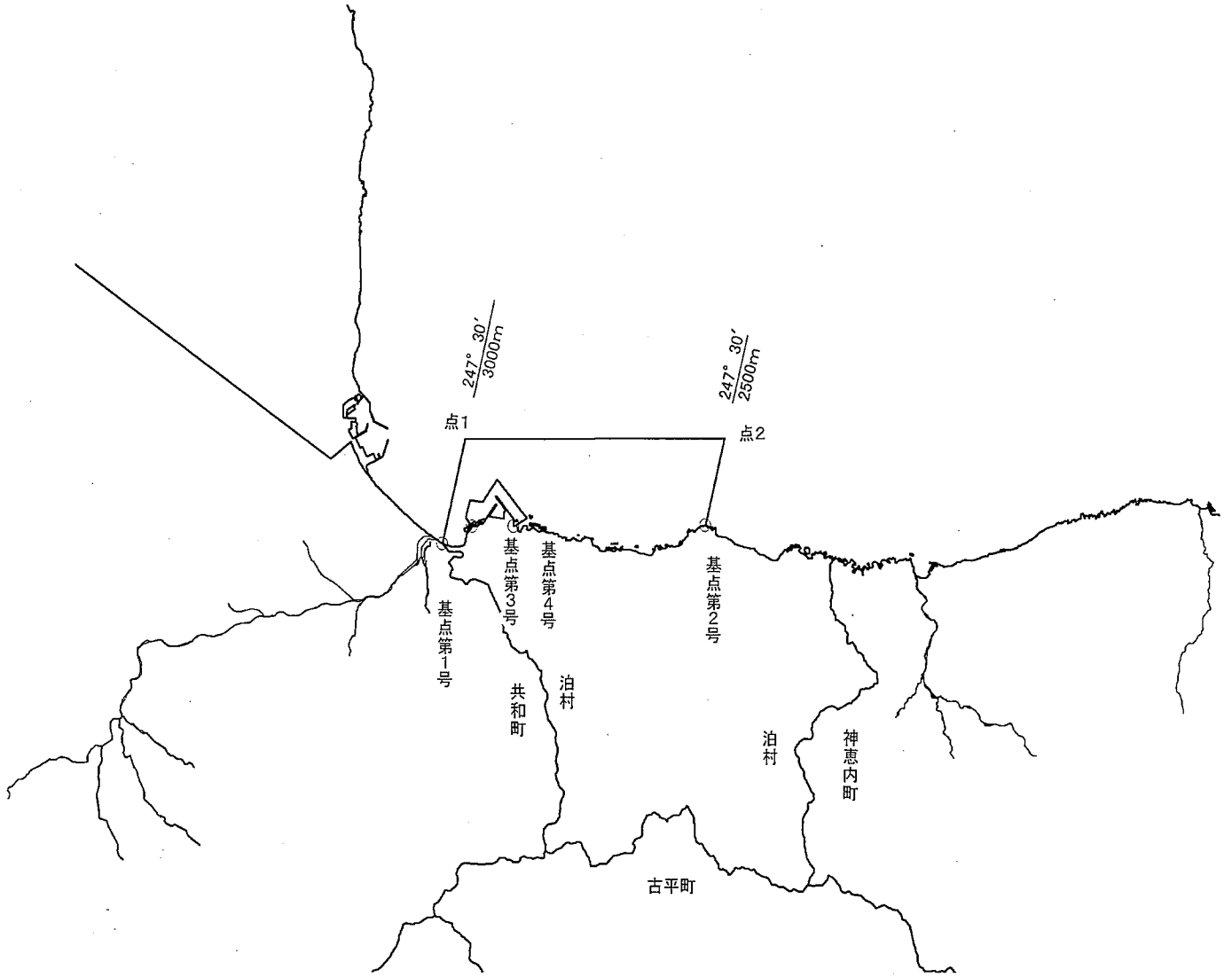
点4 点3から 249度31分18秒 502.714メートルの点

点5 点4から 329度31分18秒 394.660メートルの点

点6 点5から 270度31分18秒 762.185メートルの点

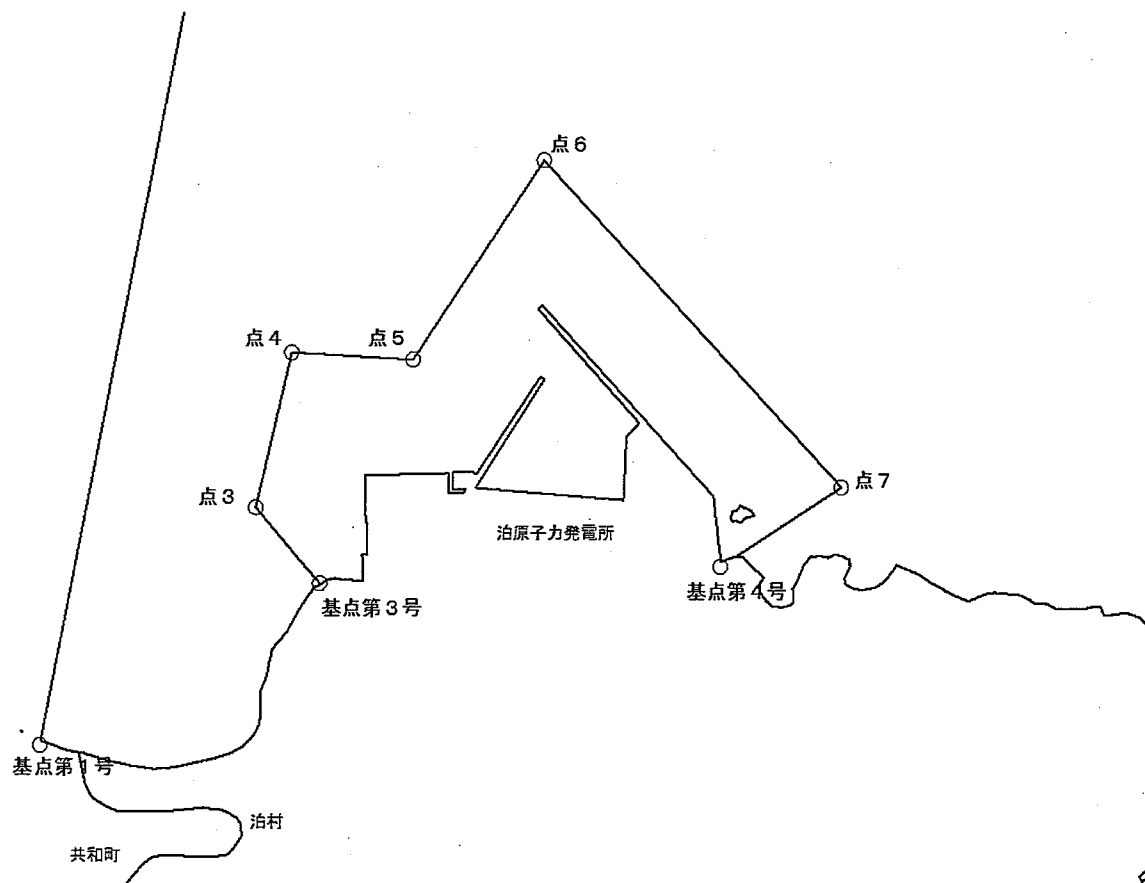
点7 点6から 12度37分30秒 1,422.230メートルの点

縮尺



泊原子力発電所 付近拡大図

縮尺



共同漁業権免許漁場図

後海共第5号

漁場の位置

古宇郡泊村大字盃村及び大字興志内村地先

漁場の区域

次の基点第1号、点1、点2及び基点第2号の各点を順次に結んだ線と最大高潮時海岸線とによって囲まれた区域

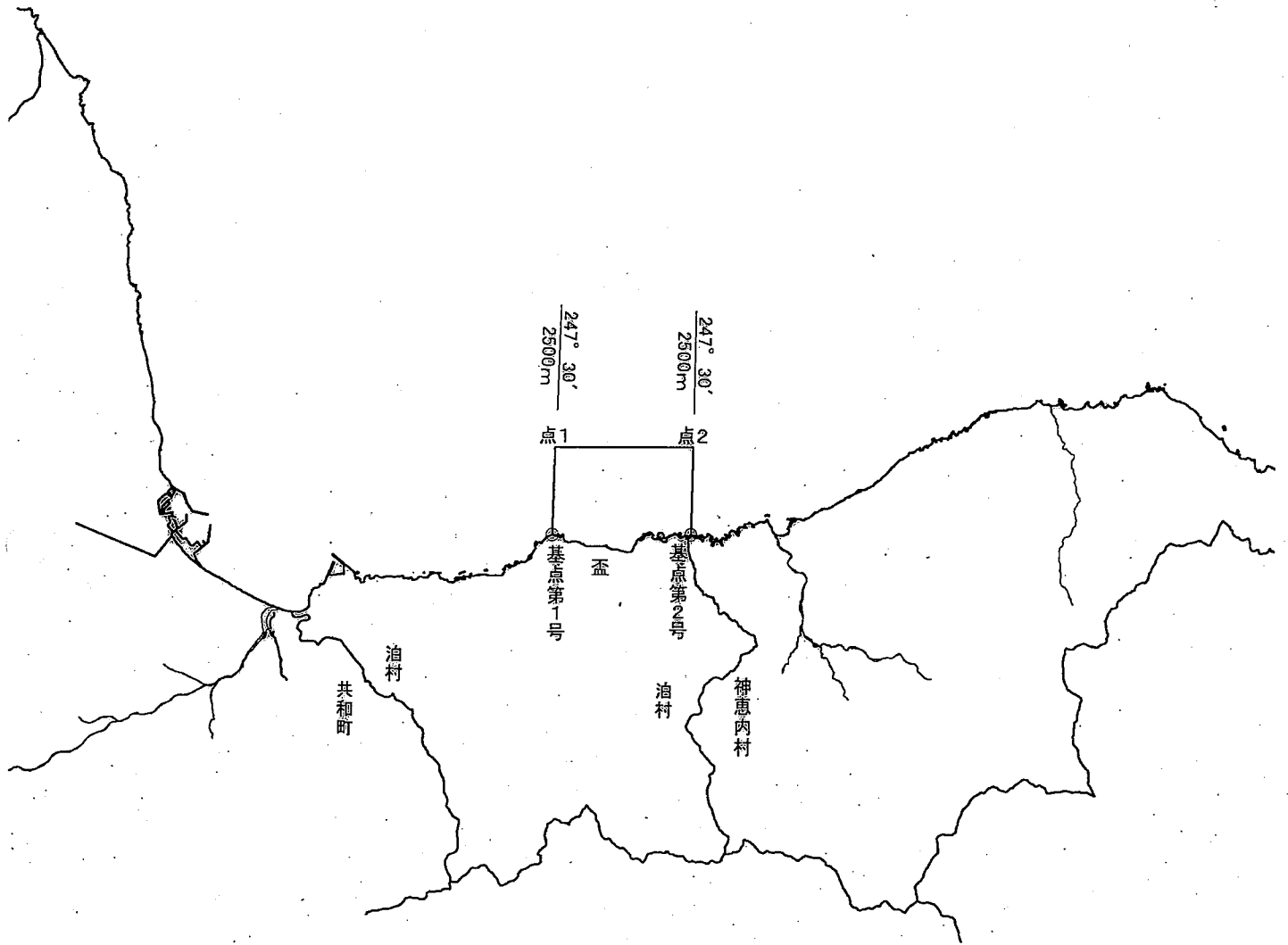
基点第1号 泊村大字泊村と大字盃村の境界線と最大高潮時海岸線との交点

基点第2号 泊村と神恵内村の境界線と最大高潮時海岸線との交点

点1 基点第1号から 247度 30分 2,500メートルの点

点2 基点第2号から 247度 30分 2,500メートルの点

縮尺



共同漁業権免許漁場図

後海共第6号

漁場の位置

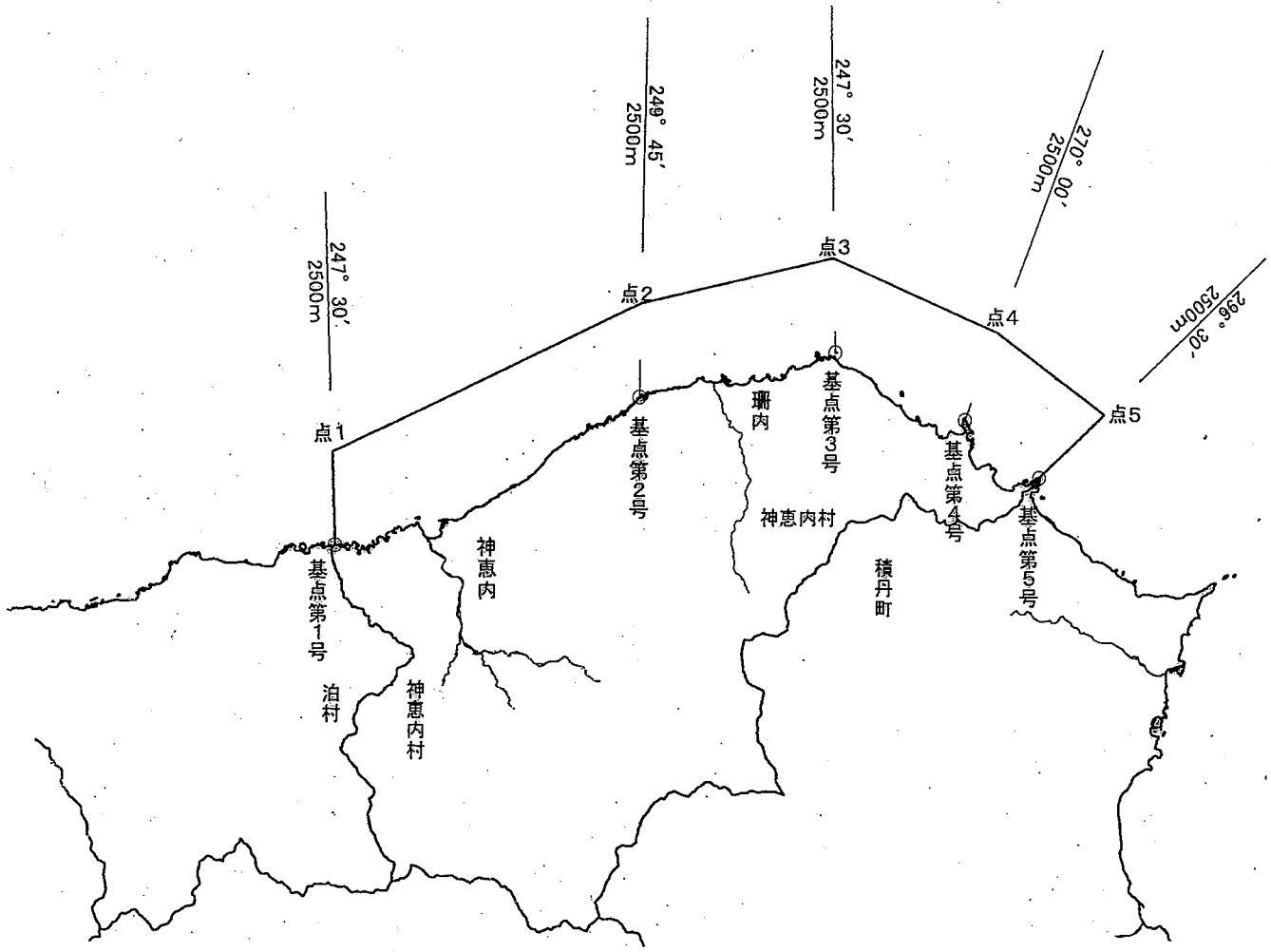
古宇郡神恵内村地先

漁場の区域

次の基点第1号、点1、点2、点3、点4、点5及び基点第5号の各点を順次に結んだ線と最大高潮時海岸線とによって囲まれた区域

基点第1号	泊村と神恵内村の境界線と最大高潮時海岸線との交点		
基点第2号	北海道水産林務部三角点 水D24		
基点第3号	北海道水産林務部三角点 水D27		
基点第4号	北海道水産林務部三角点 水D30		
基点第5号	神恵内村と積丹町の境界線と最大高潮時海岸線との交点		
点1	基点第1号から	247度 30分	2,500メートルの点
点2	基点第2号から	249度 45分	2,500メートルの点
点3	基点第3号から	247度 30分	2,500メートルの点
点4	基点第4号から	270度 00分	2,500メートルの点
点5	基点第5号から	296度 30分	2,500メートルの点

縮尺



共同漁業権免許漁場図

後海共第7号

漁場の位置

積丹郡積丹町地先(大字出崎町と大字幌武意町の境界から以西の地先)

漁場の区域

次の基点第1号、点1、点2、点3、点4、点5及び基点第5号の各点を順次に結んだ線と最大高潮時海岸線とによって囲まれた区域

基点第1号 神恵内村と積丹町の境界線と最大高潮時海岸線との交点

基点第2号 北海道水産林務部三角点 水T2

基点第3号 国土地理院三角点 武威ノ岬から93度33分43秒 2,571.26メートルの点

基点第4号 国土地理院三角点 留志岬

基点第5号 国土地理院三角点 幌武意から328度32分56秒 77.03メートルの点

点1 基点第1号から 296度 30分 2,500メートルの点

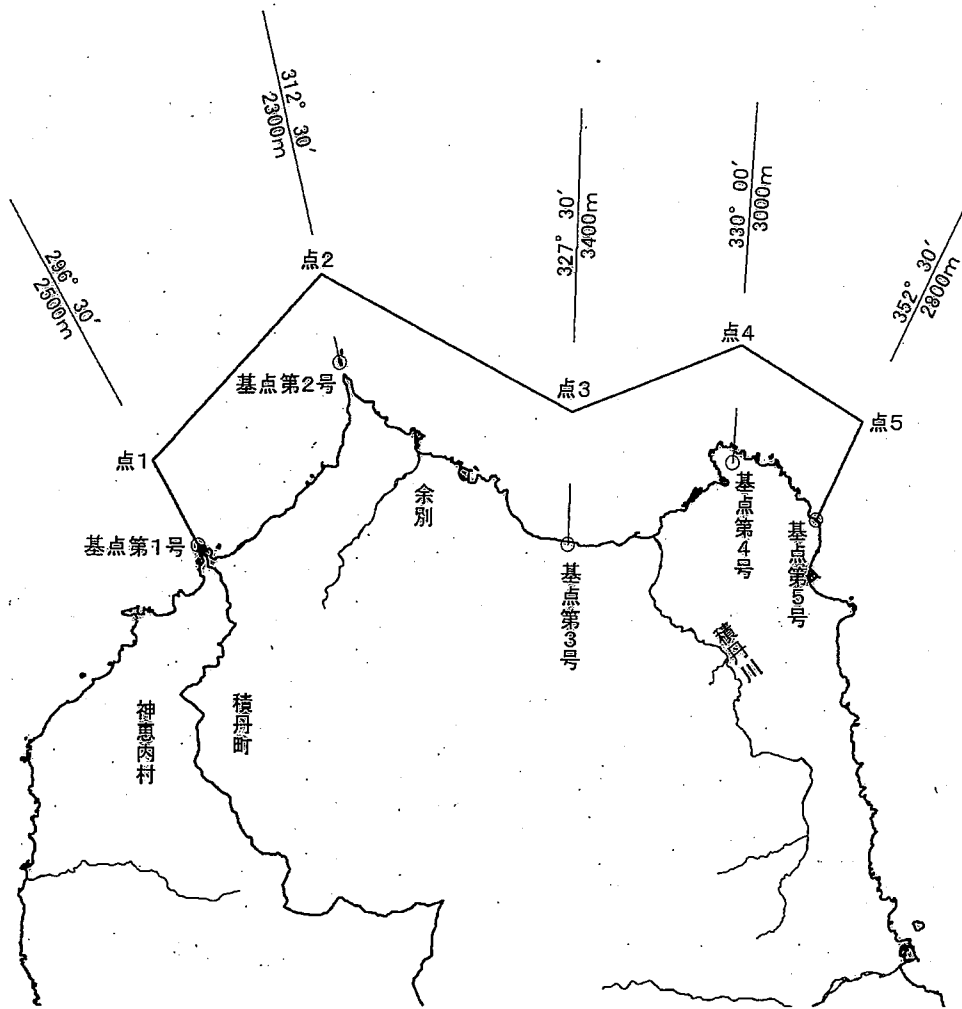
点2 基点第2号から 312度 30分 2,300メートルの点

点3 基点第3号から 327度 30分 3,400メートルの点

点4 基点第4号から 330度 00分 3,000メートルの点

点5 基点第5号から 352度 30分 2,800メートルの点

縮尺



共同漁業権免許漁場図

後海共第8号

漁場の位置

積丹郡積丹町大字美国町、大字婦美町及び大字幌武意町地先

漁場の区域

次の基点第1号、点1、点2、点3及び基点第2号の各点を順次に結んだ線と最大高潮時海岸線とによって囲まれた区域

基点第1号 国土地理院三角点 幌武意から328度32分56秒 77.03メートルの点

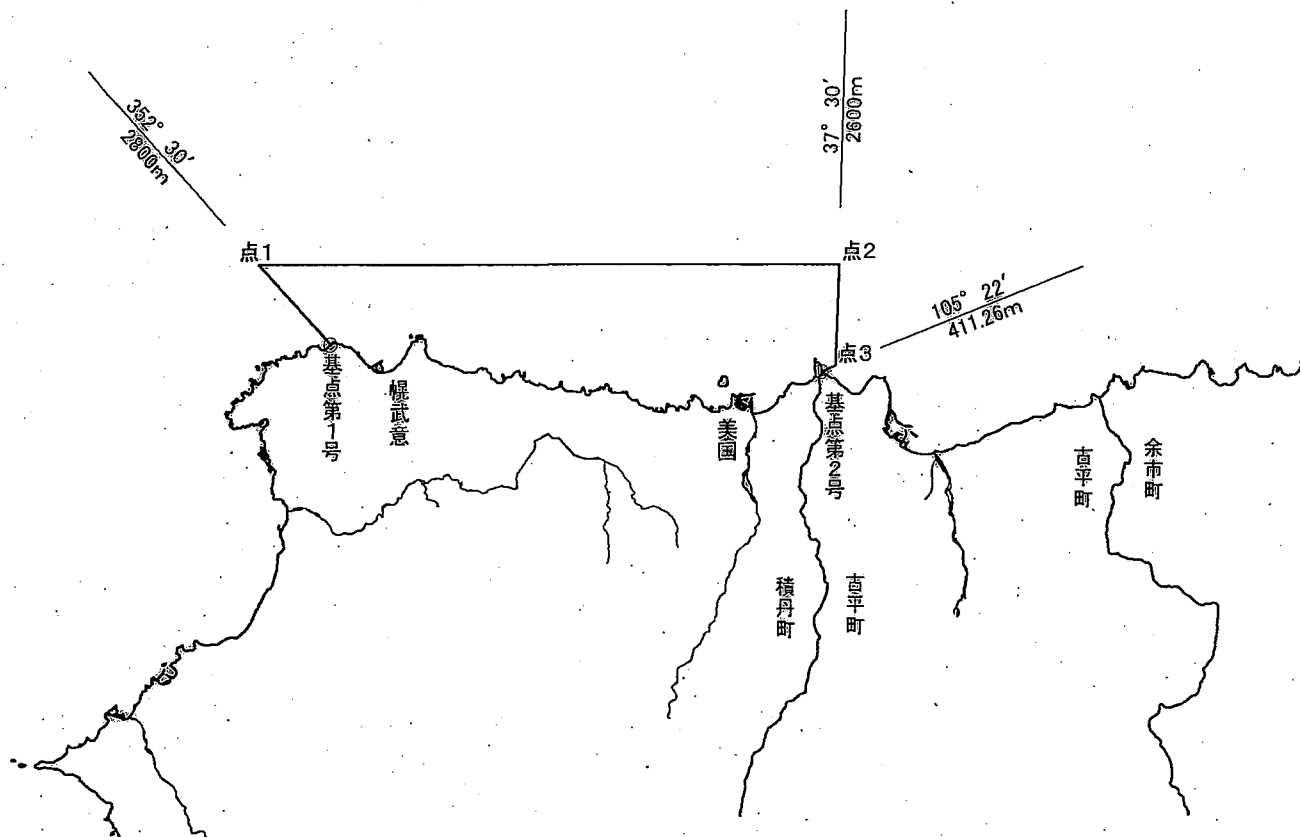
基点第2号 積丹町と古平町の境界線と最大高潮時海岸線との交点

点1 基点第1号から 352度 30分 2,800メートルの点

点2 点3から 37度 30分 2,600メートルの点

点3 基点第2号から 105度 22分 411.26メートルの点

縮尺



共同漁業権免許漁場図

後海共第9号

漁場の位置

古平郡古平町地先

漁場の区域

次の基点第1号、点1、点2、点3及び基点第2号の各点を順次に結んだ線と最大高潮時海岸線とによって囲まれた区域

基点第1号 積丹町と古平町の境界線と最大高潮時海岸線との交点

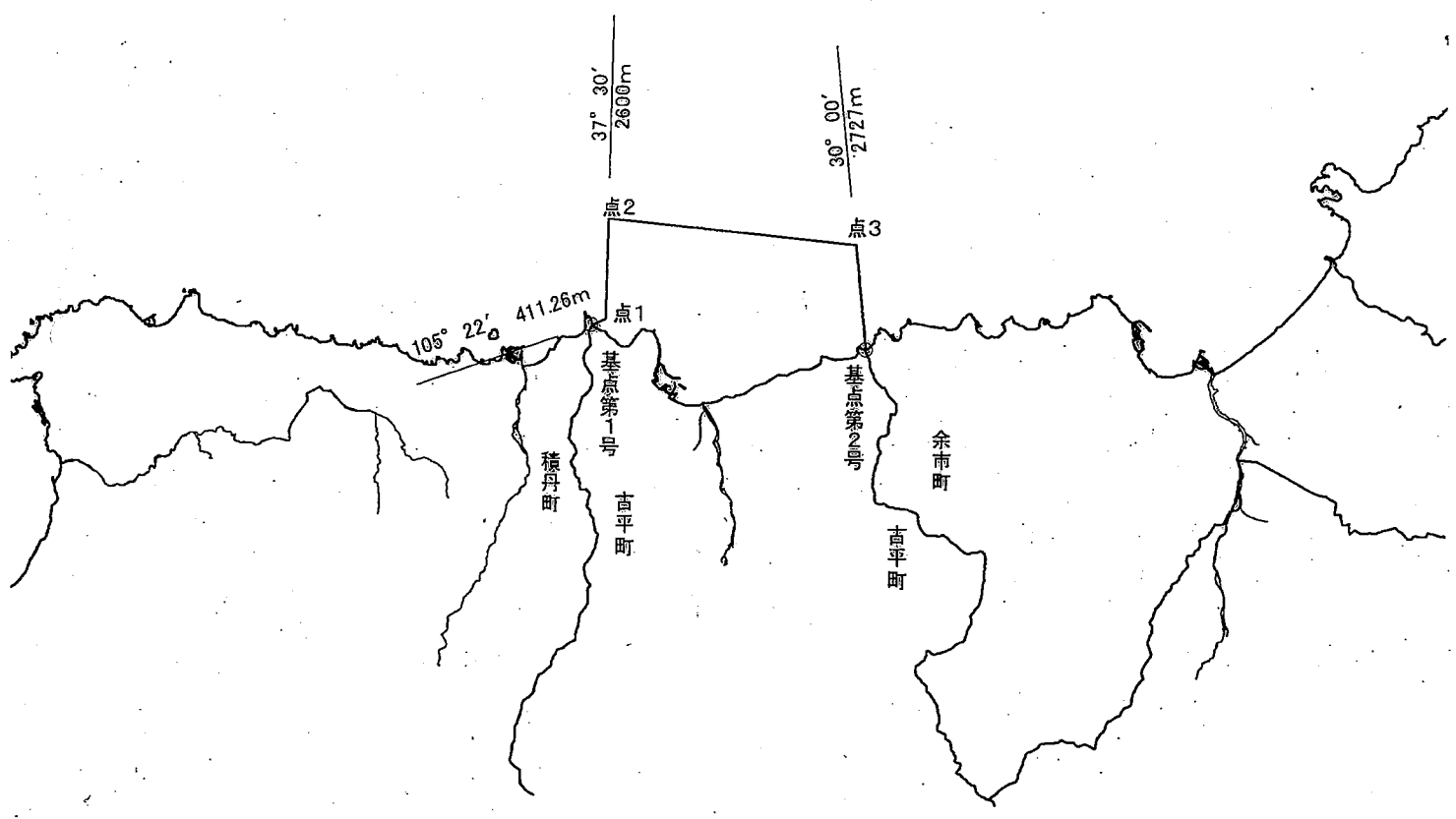
基点第2号 古平町と余市町の境界線と最大高潮時海岸線との交点

点1 基点第1号から 105度 22分 411.26メートルの点

点2 点1から 37度 30分 2,600メートルの点

点3 基点第2号から 30度 00分 2,727メートルの点

縮尺



共同漁業権免許漁場図

後海共第10号

漁場の位置

余市郡余市町地先

漁場の区域

次の基点第1号、点1、点2及び基点第2号の各点を順次に結んだ線と最大高潮時海岸線とによって囲まれた区域から基点第3号と基点第4号を結んだ線と最大高潮時海岸線とによって囲まれた区域を除いた区域

基点第1号 古平町と余市町の境界線と最大高潮時海岸線との交点

基点第2号 余市町と小樽市の境界線と最大高潮時海岸線との交点

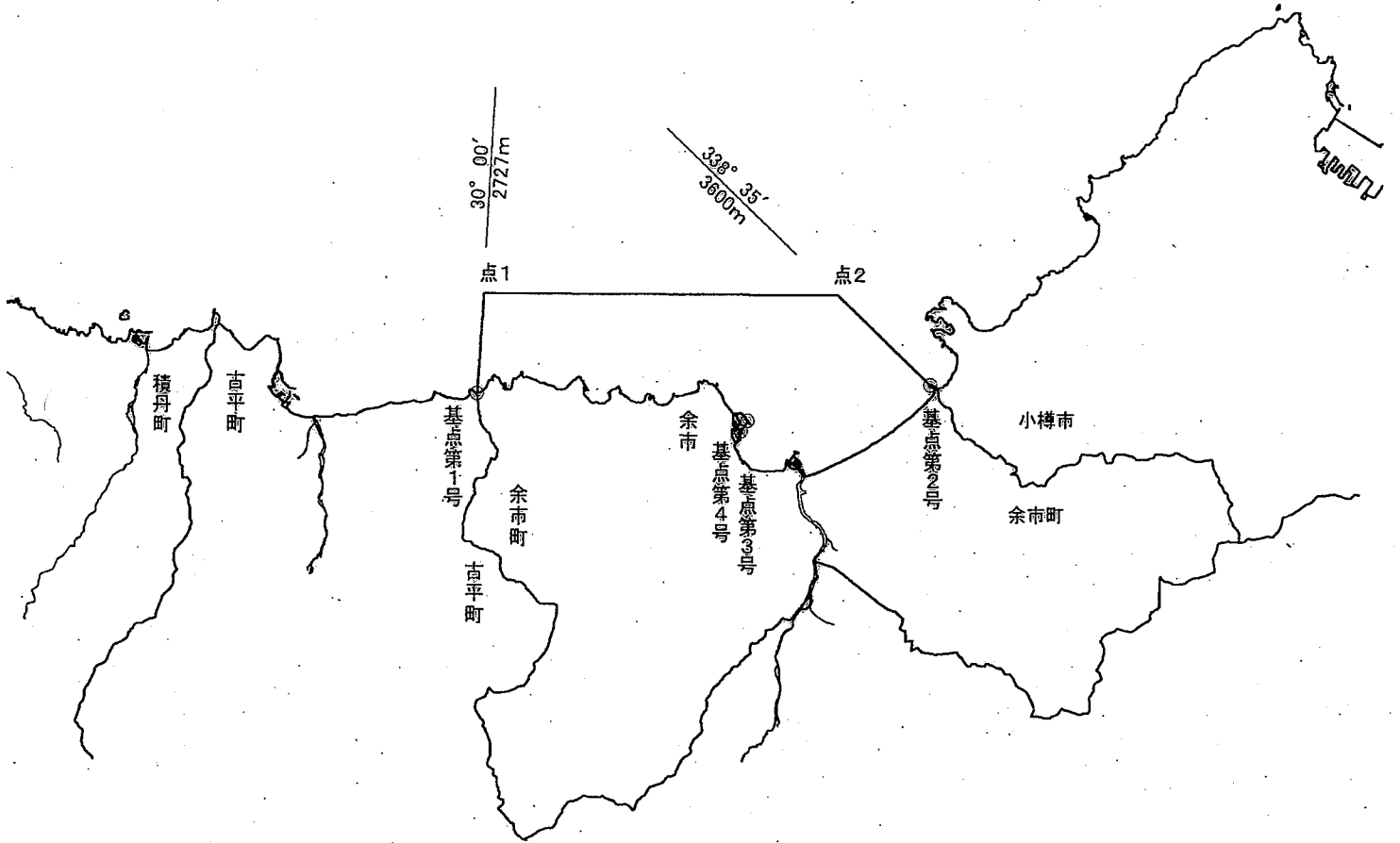
基点第3号 国土地理院三角点 港町から67度43分20秒 670.67メートルの点

基点第4号 国土地理院三角点 港町から76度18分14秒 335.55メートルの点

点1 基点第1号から 30度 00分 2,727メートルの点

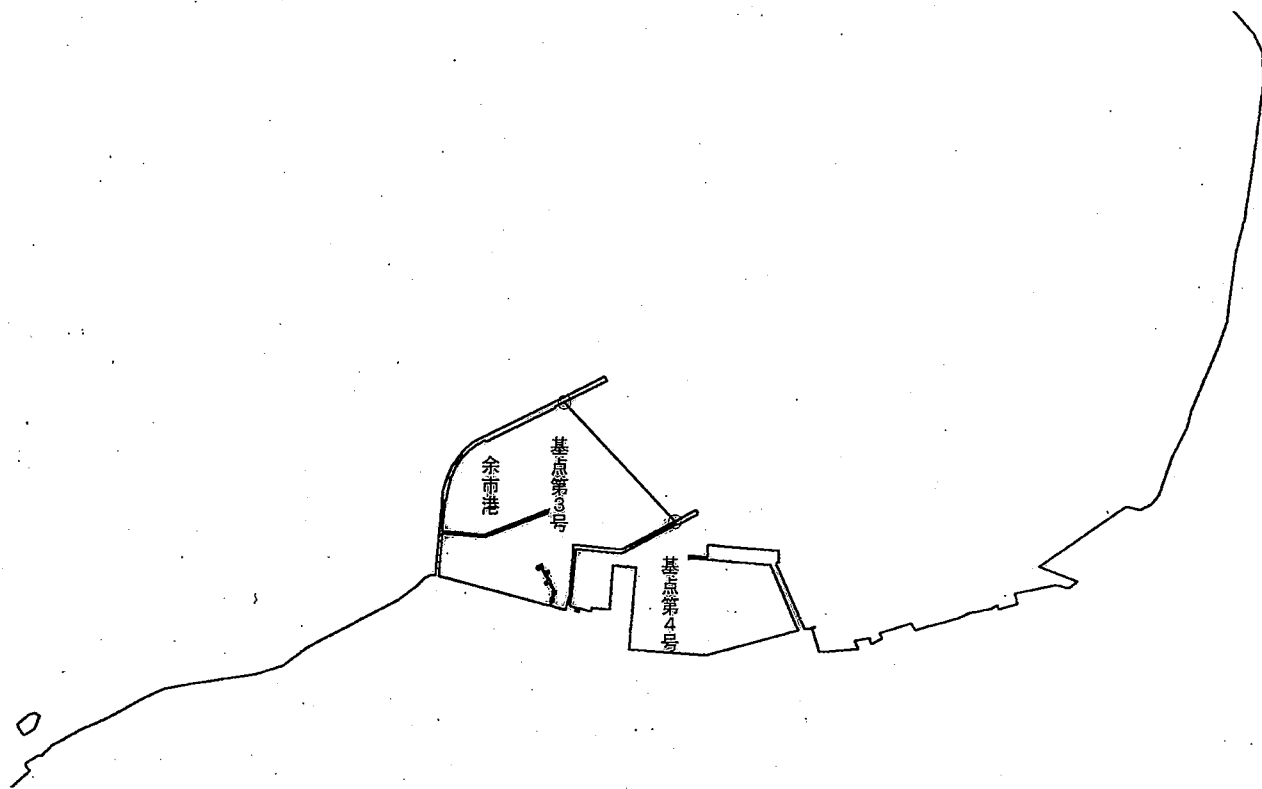
点2 基点第2号から 338度 35分 3,600メートルの点

縮尺



余市港 付近拡大図

縮尺



共同漁業権免許漁場図

後海共第11号

漁場の位置

小樽市地先

漁場の区域

次の基点第1号、点1、点2、点3、点4、点5、点6及び基点第6号の各点を順次に結んだ線と最大高潮時海岸線とによって囲まれた区域から基点第7号、基点第8号、点7、点8、点9、点10及び基点第9号の各点を順次に結んだ線と最大高潮時海岸線とによって囲まれた区域並びに基点第10号、点11、点12、点13及び基点第11号の各点を順次に結んだ線と最大高潮時海岸線とによって囲まれた区域を除いた区域

基点第1号 余市町と小樽市の境界線と最大高潮時海岸線との交点

基点第2号 国土地理院三角点 高島

基点第3号 日和山灯台中心点
(北緯43度14分18.0秒 東経141度00分56.4秒)

基点第4号 国土地理院三角点 水天宮

基点第5号 国土地理院三角点 畑中

基点第6号 国土地理院三角点 樽川から242度36分33秒 468.64メートルの点

基点第7号 厩町岸壁と北防波堤外海面との交点

基点第8号 基点第7号から北防波堤外海面沿いの方向線上基点第7号から 322メートルの点

基点第9号 基点第8号から 222度30分 970メートルの点

基点第10号 勝納ふ頭岸壁東端

基点第11号 若竹物揚場東防波堤突端

点1 基点第1号から 338度 35分 3,600メートルの点

点2 基点第2号から 0度 00分 3,300メートルの点

点3 基点第3号から 45度 00分 2,800メートルの点

点4 基点第4号から 66度 00分 4,000メートルの点

点5 基点第5号から 14度 00分 3,000メートルの点

点6 基点第6号から 332度 30分 2,700メートルの点

点7 基点第8号から 222度 30分 153メートルの点

点8 点9から 56度 30分 510メートルの点

点9 点10から 145度 45分 660メートルの点

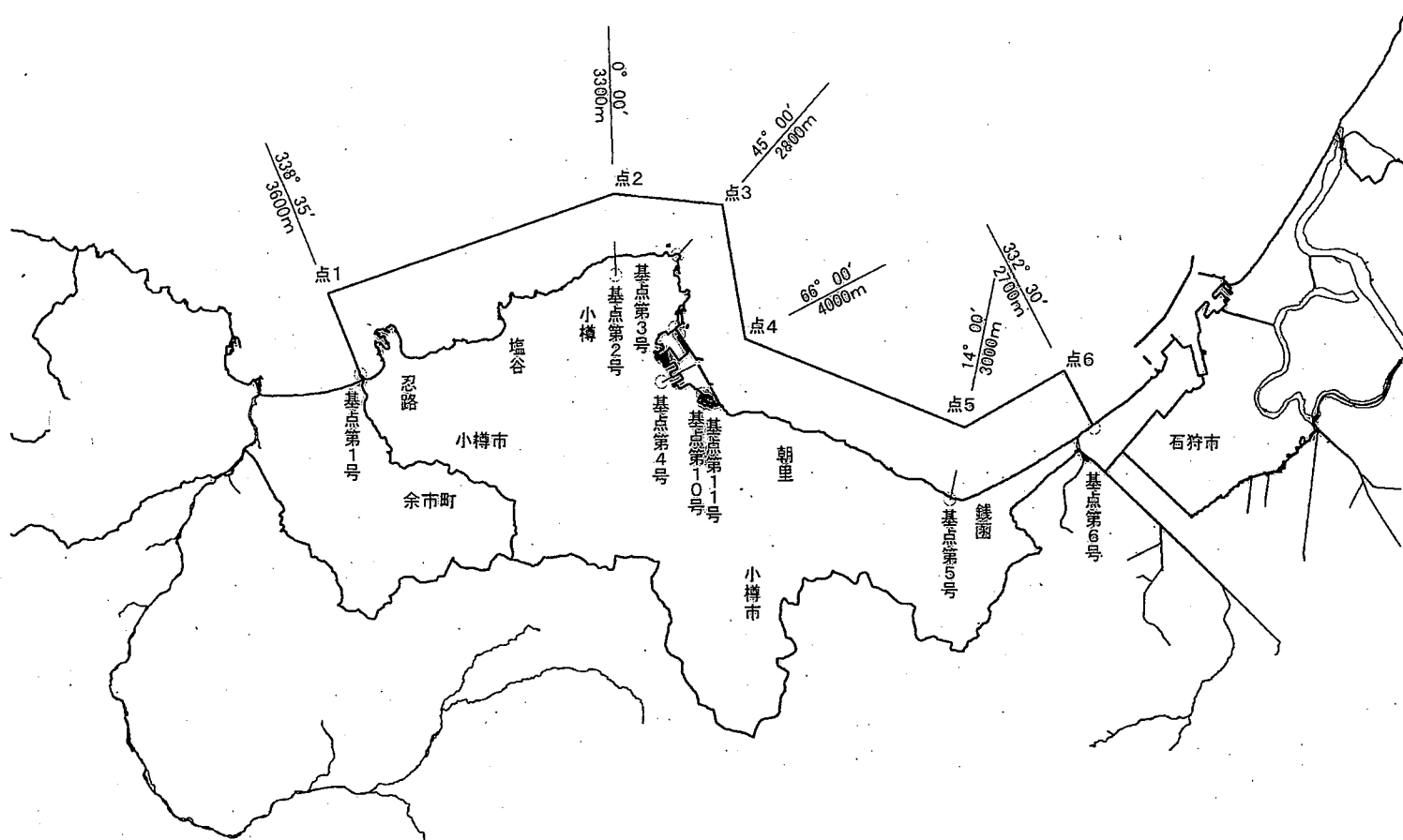
点10 基点第8号から 222度 30分 675メートルの点

点11 基点第10号から 117度 30分 125メートルの点

点12 点11から 28度 00分 54メートルの点

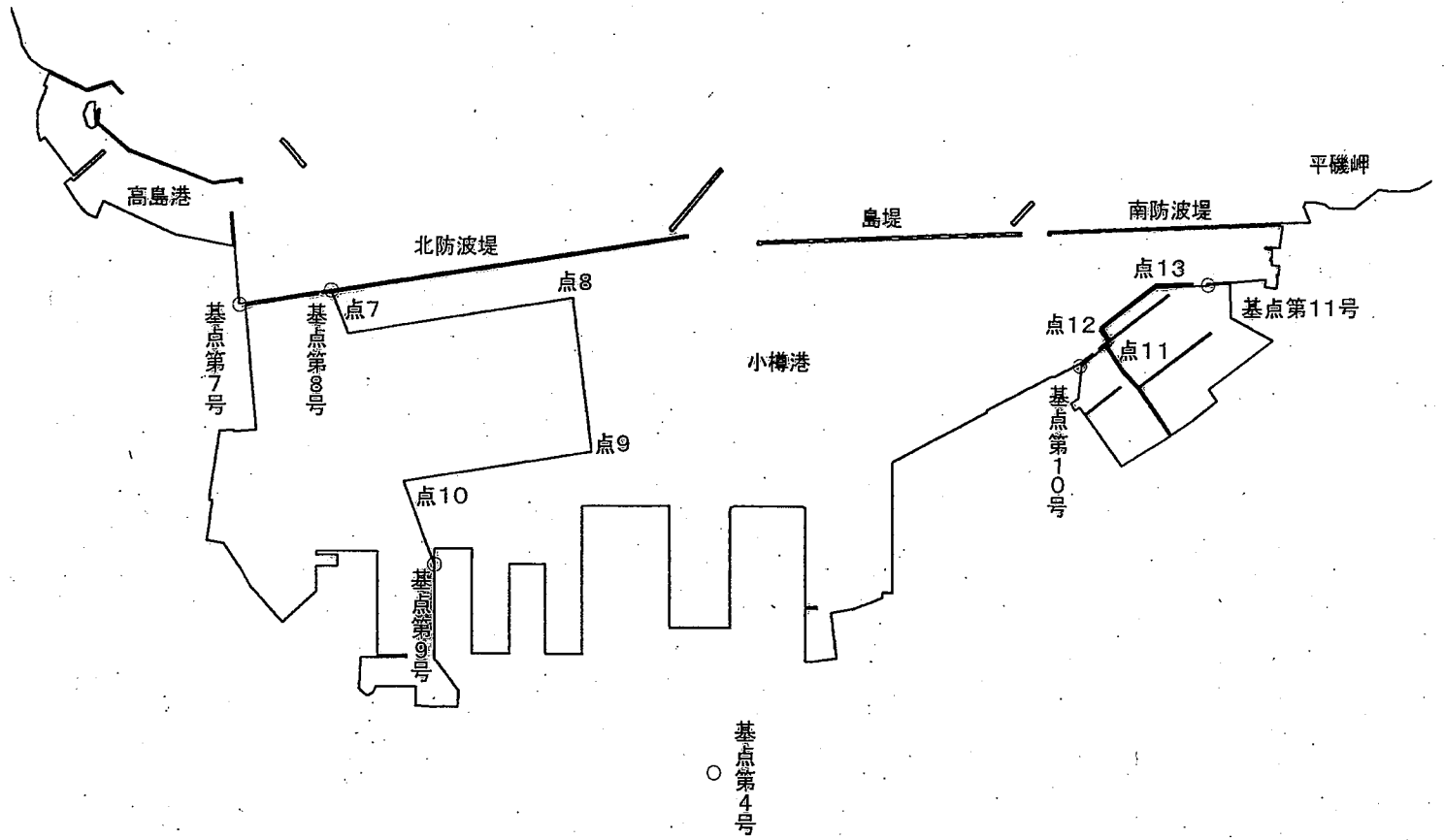
点13 点12から 118度 00分 238メートルの点

縮尺



小樽港 付近拡大図

縮尺



共同漁業権免許漁場図

後海共第12号

漁場の位置

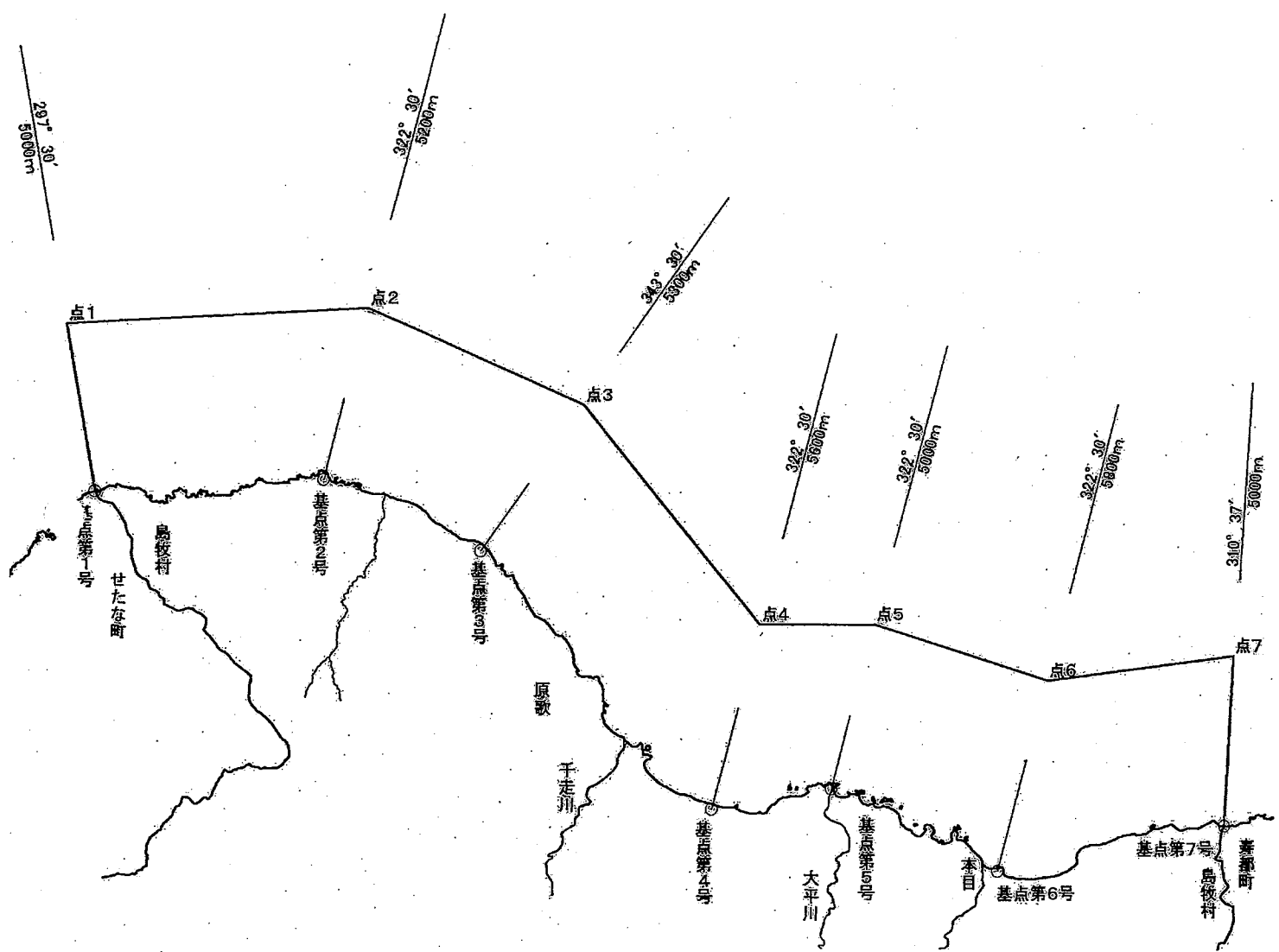
島牧郡島牧村地先

漁場の区域

次の基点第1号、点1、点2、点3、点4、点5、点6、点7及び基点第7号の各点を順次に結んだ線と最大高潮時海岸線とによって囲まれた区域

基点第1号	せたな町と島牧村の境界線と最大高潮時海岸線との交点		
基点第2号	北海道三角点 N35		
基点第3号	北海道水産林務部三角点 水T2		
基点第4号	国土地理院三角点 北国潤から 66度00分 2,760メートルの点		
基点第5号	島牧村字大平と字豊浜の境界線と最大高潮時海岸線との交点		
基点第6号	国土地理院三角点 本目		
基点第7号	島牧村と寿都町の境界線と最大高潮時海岸線との交点		
点1	基点第1号から	297度 30分	5,000メートルの点
点2	基点第2号から	322度 30分	5,200メートルの点
点3	基点第3号から	343度 30分	5,300メートルの点
点4	基点第4号から	322度 30分	5,600メートルの点
点5	基点第5号から	322度 30分	5,000メートルの点
点6	基点第6号から	322度 30分	5,800メートルの点
点7	基点第7号から	310度 37分	5,000メートルの点

縮尺



共同漁業権免許漁場図

後海共第13号

漁場の位置

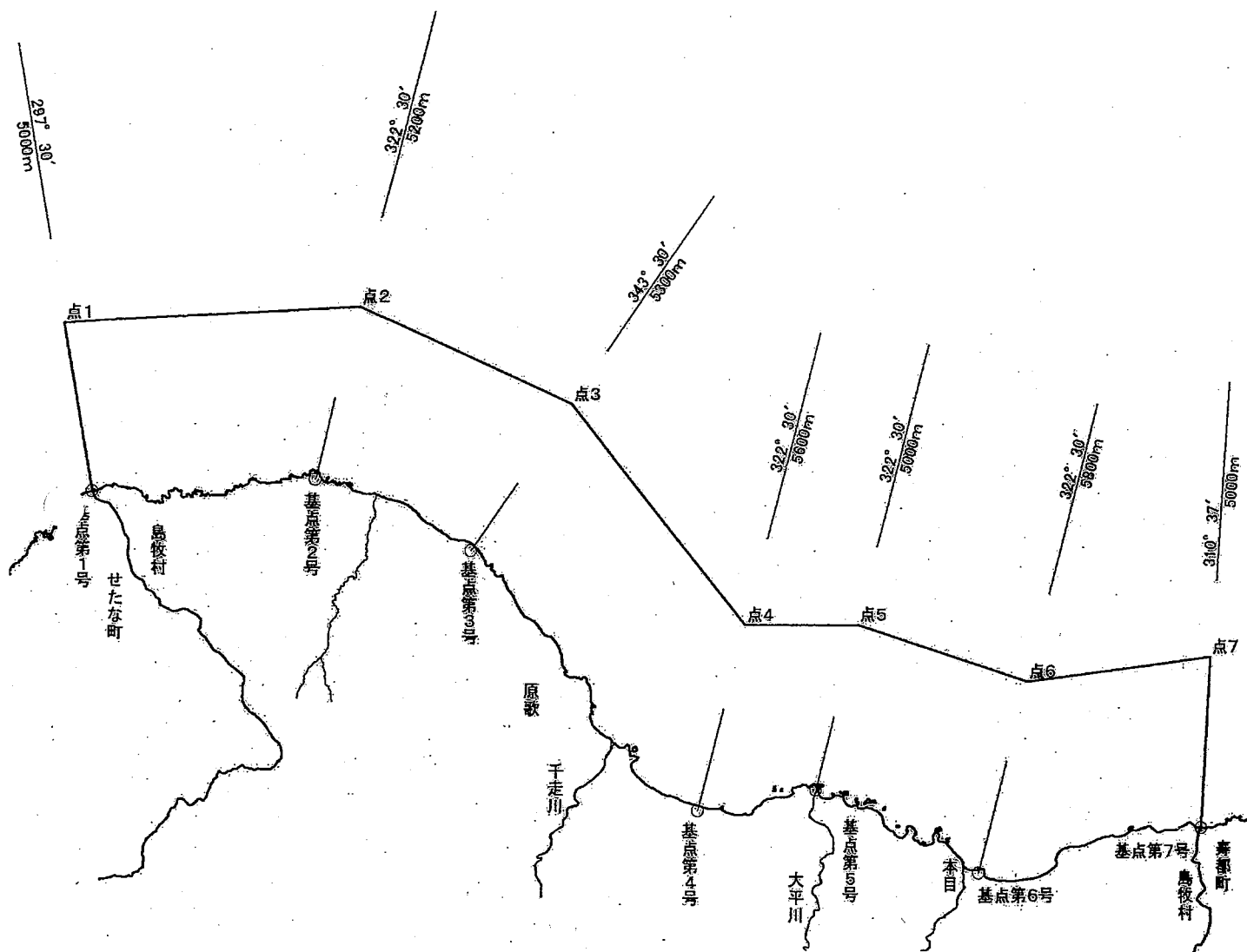
島牧郡島牧村地先

漁場の区域

次の基点第1号、点1、点2、点3、点4、点5、点6、点7及び基点第7号の各点を順次に結んだ線と最大高潮時海岸線とによって囲まれた区域

基点第1号	せたな町と島牧村の境界線と最大高潮時海岸線との交点		
基点第2号	北海道三角点 N35		
基点第3号	北海道水産林務部三角点 水T2		
基点第4号	国土地理院三角点 北国潤から 66度00分 2,760メートルの点		
基点第5号	島牧村字大平と字豊浜の境界線と最大高潮時海岸線との交点		
基点第6号	国土地理院三角点 本目		
基点第7号	島牧村と寿都町の境界線と最大高潮時海岸線との交点		
点1	基点第1号から	297度 30分	5,000メートルの点
点2	基点第2号から	322度 30分	5,200メートルの点
点3	基点第3号から	343度 30分	5,300メートルの点
点4	基点第4号から	322度 30分	5,600メートルの点
点5	基点第5号から	322度 30分	5,000メートルの点
点6	基点第6号から	322度 30分	5,800メートルの点
点7	基点第7号から	310度 37分	5,000メートルの点

縮尺



共同漁業権免許漁場図

後海共第14号

漁場の位置

寿都郡寿都町及び磯谷郡蘭越町地先

漁場の区域

次の基点第1号、点1、点2、点3、点4、点5、点6及び基点第4号の各点を順次に結んだ線と最大高潮時海岸線とによって囲まれた区域

基点第1号 島牧村と寿都町の境界線と最大高潮時海岸線との交点

基点第2号 国土地理院三角点 弁慶岬

基点第3号 国土地理院三角点 浜中から261度00分 2,440メートルの点

基点第4号 蘭越町と岩内町の境界線と最大高潮時海岸線との交点

点1 基点第1号から 310度 37分 5,000メートルの点

点2 基点第2号から 319度 00分 5,000メートルの点

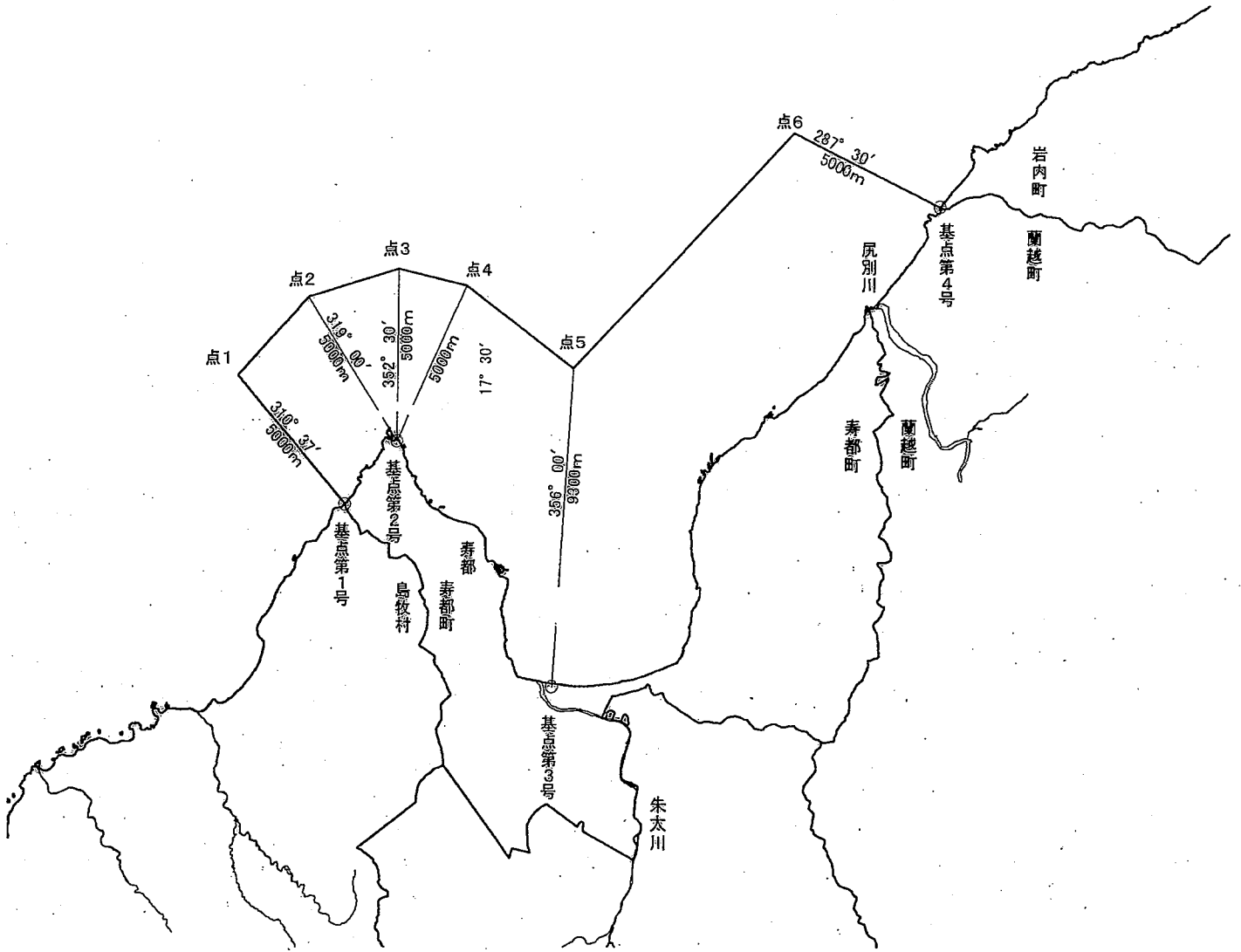
点3 基点第2号から 352度 30分 5,000メートルの点

点4 基点第2号から 17度 30分 5,000メートルの点

点5 基点第3号から 356度 00分 9,300メートルの点

点6 基点第4号から 287度 30分 5,000メートルの点

縮尺



共同漁業権免許漁場図

後海共第15号

漁場の位置

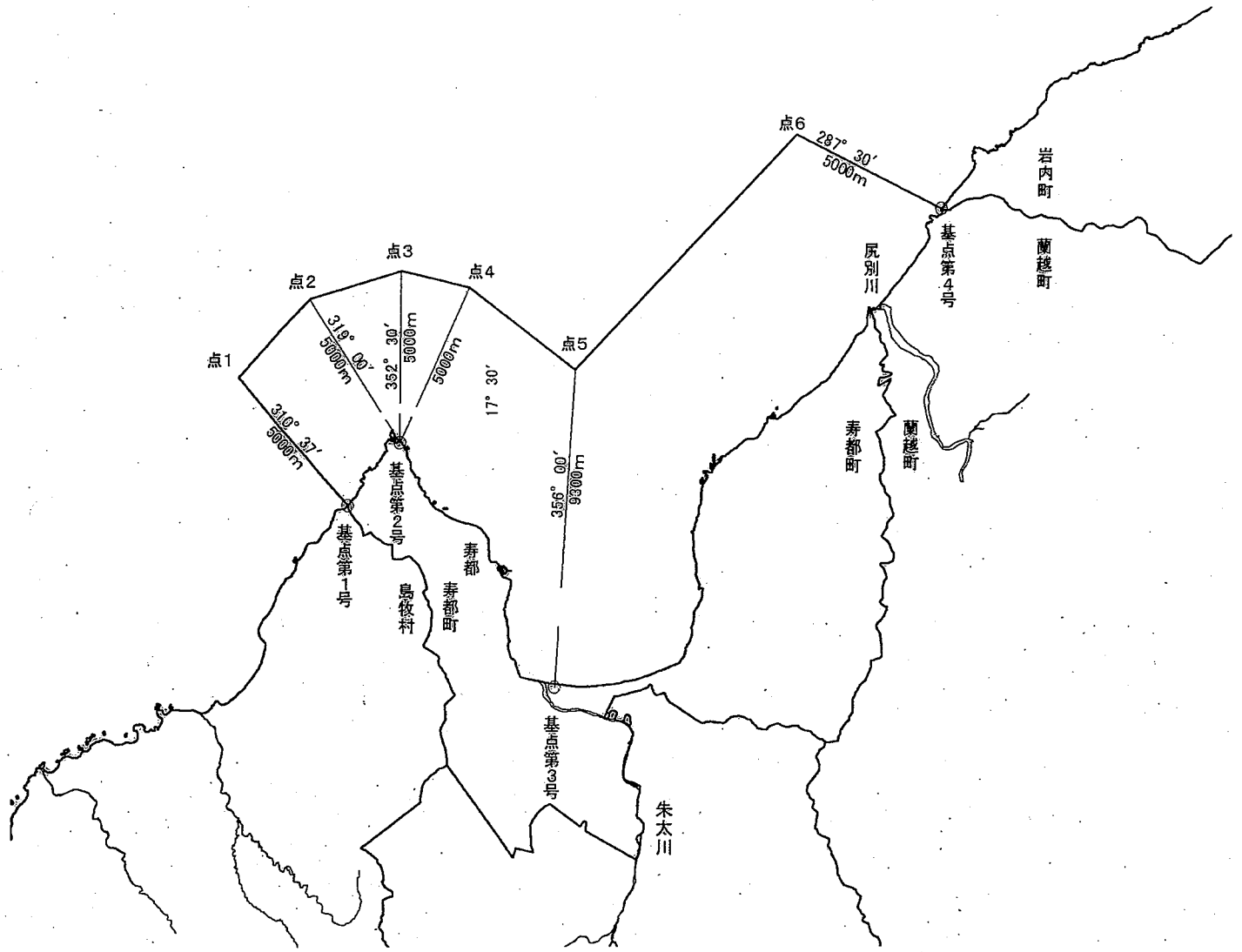
寿都郡寿都町及び磯谷郡蘭越町地先

漁場の区域

次の基点第1号、点1、点2、点3、点4、点5、点6及び基点第4号の各点を順次に結んだ線と最大高潮時海岸線とによって囲まれた区域

基点第1号	島牧村と寿都町の境界線と最大高潮時海岸線との交点
基点第2号	国土地理院三角点 弁慶岬
基点第3号	国土地理院三角点 浜中から261度00分 2,440メートルの点
基点第4号	蘭越町と岩内町の境界線と最大高潮時海岸線との交点
点1	基点第1号から 310度 37分 5,000メートルの点
点2	基点第2号から 319度 00分 5,000メートルの点
点3	基点第2号から 352度 30分 5,000メートルの点
点4	基点第2号から 17度 30分 5,000メートルの点
点5	基点第3号から 356度 00分 9,300メートルの点
点6	基点第4号から 287度 30分 5,000メートルの点

縮尺



共同漁業権免許漁場図

後海共第16号

漁場の位置

岩内郡岩内町及び共和町地先

漁場の区域

次の基点第1号、点1、点2、点3、点4及び基点第4号の各点を順次に結んだ線と最大高潮時海岸線とによって囲まれた区域から基点第5号、点5、点6、点7、点8、点9、点10、点11、点12、点13、点14、点15、点16、点17、点18、点19、点20、点21、点22、点23、点24、点25、点26、点27、点28、点29、点30、点31及び基点第6号の各点を順次に結んだ線と最大高潮時海岸線とによって囲まれた区域、点32、点33、点34、点35、点36、点37、点38、点39、点40、点41、点42、点43、点44、点45、点46、点47、点48、点49、点50、点51、点52、点53、点54及び点32の各点を順次に結んだ線によって囲まれた区域、点55、点56、点57、点58、点59、点60、点61、点62、点63、点64及び点55の各点を順次に結んだ線によって囲まれた区域並びに点65、点66、点67、点68、点69、点70、点71、点72及び点65の各点を順次に結んだ線によって囲まれた区域を除いた区域

基点第1号 蘭越町と岩内町の境界線と最大高潮時海岸線との交点

基点第2号 北海道水産林務部図根点 No.14 (北海道水産林務部三角点 水D19~)

基点第3号 北海道水産林務部図根点 No.9 (北海道水産林務部三角点 水D3~)

基点第4号 共和町と泊村の境界線と最大高潮時海岸線との交点

基点第5号 岩内港原点
($X = -112089.097$ $Y = 21120.698$:座標系11系)
から 90度57分22秒 1,002.66メートルの点

基点第6号 点31から 118度19分18秒 70メートルの点

点1 基点第1号から 287度30分 5,000メートルの点

点2 基点第2号から 307度00分 5,000メートルの点

点3 基点第3号から 322度30分 5,200メートルの点

点4 基点第4号から 247度30分 8,900メートルの点

点5 基点第5号から 298度19分18秒 510メートルの点

点6 点5から 28度19分18秒 100メートルの点

点7 点6から 118度19分18秒 260メートルの点

点8 点7から 28度19分18秒 517メートルの点

点9 点8から 298度19分18秒 20メートルの点

点10 点9から 28度19分18秒 33メートルの点

点11 点10から 298度19分18秒 205メートルの点

点12 点11から 28度19分18秒 180.69メートルの点

点13 点12から 298度19分18秒 215.64メートルの点

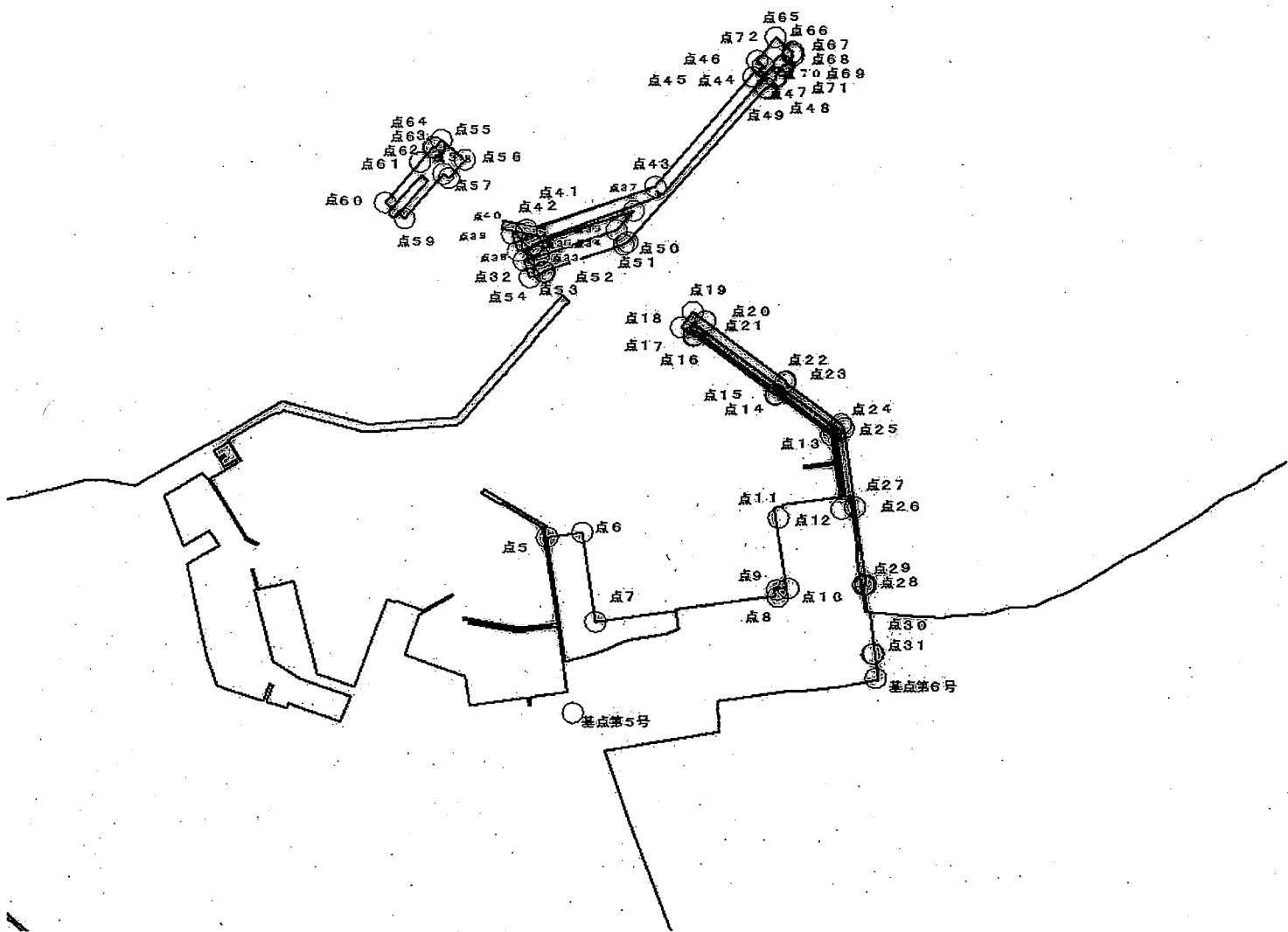
点14 点13から 253度19分18秒 196.50メートルの点

点15	点14から	163度19分18秒	3.05メートルの点
点16	点15から	253度19分18秒	285メートルの点
点17	点16から	163度19分18秒	5.06メートルの点
点18	点17から	253度19分18秒	43.54メートルの点
点19	点18から	343度19分18秒	55メートルの点
点20	点19から	73度19分18秒	43.54メートルの点
点21	点20から	163度19分18秒	0.84メートルの点
点22	点21から	73度19分18秒	285メートルの点
点23	点22から	163度19分18秒	3.54メートルの点
点24	点23から	73度19分18秒	200メートルの点
点25	点24から	95度05分10秒	14.39メートルの点
点26	点25から	118度19分18秒	230メートルの点
点27	点26から	208度19分18秒	0.30メートルの点
点28	点27から	118度19分18秒	225メートルの点
点29	点28から	208度19分18秒	7.04メートルの点
点30	点29から	118度19分18秒	200メートルの点
点31	点30から	208度19分18秒	4.12メートルの点
点32	岩内港原点 (X=-112089.097 Y=21120.698:座標系11系) から 348度58分43秒 656.57メートルの点		
点33	点32から	17度29分29秒	41.62メートルの点
点34	点33から	107度29分29秒	1.24メートルの点
点35	点34から	17度29分29秒	229.77メートルの点
点36	点35から	347度29分29秒	73.70メートルの点
点37	点36から	197度29分29秒	300.59メートルの点
点38	点37から	107度29分29秒	4.42メートルの点
点39	点38から	197度29分29秒	41.62メートルの点
点40	点39から	287度29分29秒	50.97メートルの点
点41	点40から	17度29分29秒	41.62メートルの点
点42	点41から	107度29分29秒	1.24メートルの点
点43	点42から	17度29分29秒	379.09メートルの点
点44	点43から	347度29分29秒	415.45メートルの点
点45	点44から	257度29分29秒	1.24メートルの点
点46	点45から	347度29分29秒	41.62メートルの点
点47	点46から	77度29分29秒	50.97メートルの点
点48	点47から	167度29分29秒	41.62メートルの点
点49	点48から	257度29分29秒	4.42メートルの点
点50	点49から	167度29分29秒	585メートルの点
点51	点50から	182度29分29秒	13.36メートルの点
点52	点51から	197度29分29秒	235メートルの点

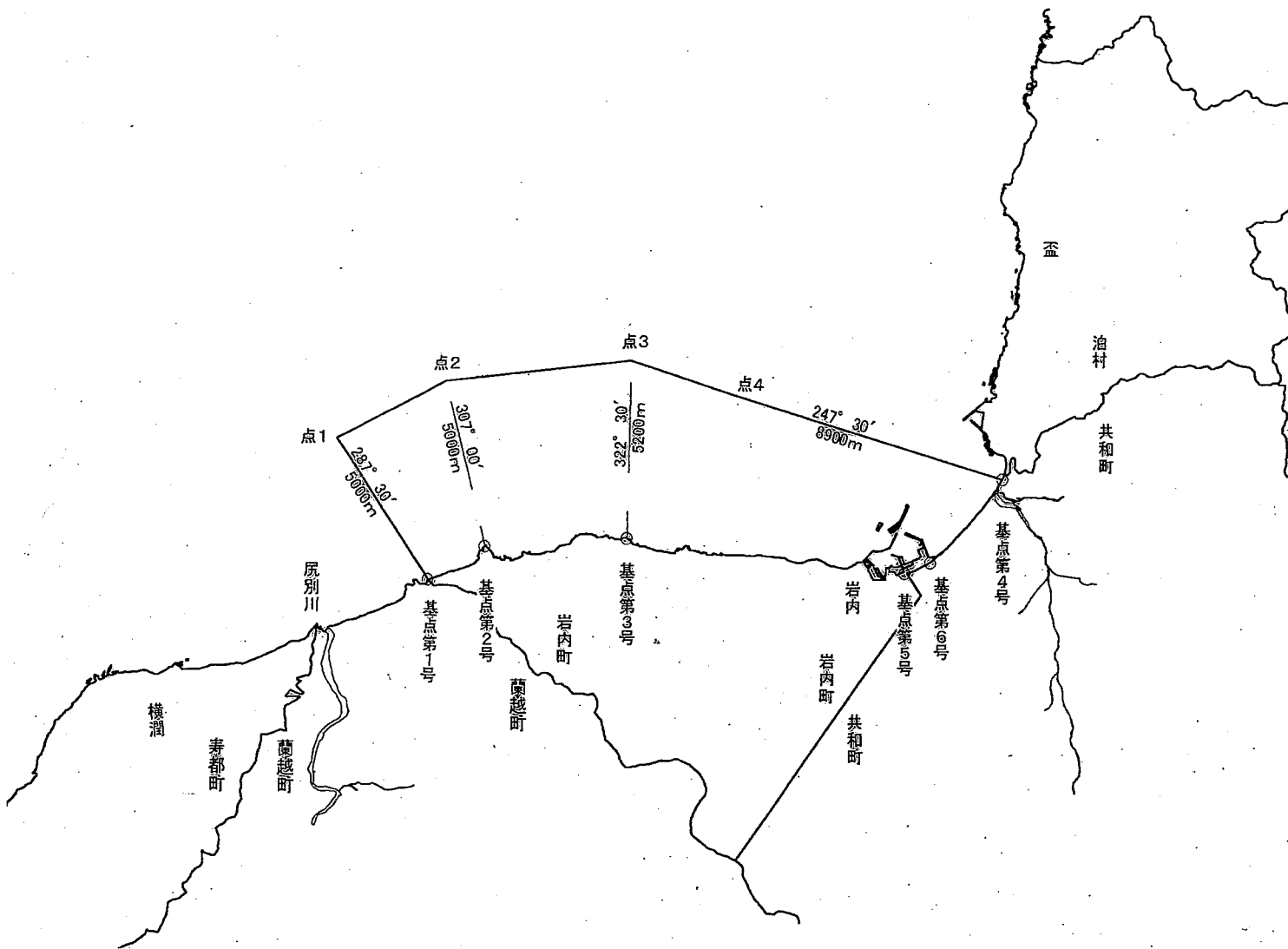
点53	点52から	107度29分29秒	4.42メートルの点
点54	点53から	197度29分29秒	41.62メートルの点
点55	岩内港原点 (X=-112089.097 Y=21120.698:座標系11系) から 320度42分36秒 853.62メートルの点		
点56	点55から	76度43分54秒	86メートルの点
点57	点56から	166度43分52秒	69メートルの点
点58	点57から	256度43分56秒	19.15メートルの点
点59	点58から	166度43分53秒	168メートルの点
点60	点59から	256度43分54秒	70.85メートルの点
点61	点60から	346度43分53秒	151メートルの点
点62	点61から	256度45分22秒	1メートルの点
点63	点62から	346度43分54秒	57メートルの点
点64	点63から	76度43分31秒	5メートルの点
点65	岩内港原点 (X=-112089.097 Y=21120.698:座標系11系) から 351度59分55秒 1,601.23メートルの点		
点66	点65から	76度43分52秒	64.30メートルの点
点67	点66から	166度43分32秒	5.40メートルの点
点68	点67から	76度43分54秒	7.80メートルの点
点69	点68から	166度43分49秒	40.90メートルの点
点70	点69から	256度43分41秒	5メートルの点
点71	点70から	166度43分53秒の線と点46と点47を結んだ線との交点	
点72	点71から	257度29分29秒	67.10メートルの点

岩内港 付近拡大図

縮尺



縮尺



共同漁業権免許漁場図

後海共第17号

漁場の位置

岩内郡岩内町及び共和町地先

漁場の区域

次の基点第1号、点1、点2、点3、点4及び基点第4号の各点を順次に結んだ線と最大高潮時海岸線とによって囲まれた区域から基点第5号、点5、点6、点7、点8、点9、点10、点11、点12、点13、点14、点15、点16、点17、点18、点19、点20、点21、点22、点23、点24、点25、点26、点27、点28、点29、点30、点31及び基点第6号の各点を順次に結んだ線と最大高潮時海岸線とによって囲まれた区域、点32、点33、点34、点35、点36、点37、点38、点39、点40、点41、点42、点43、点44、点45、点46、点47、点48、点49、点50、点51、点52、点53、点54及び点32の各点を順次に結んだ線によって囲まれた区域、点55、点56、点57、点58、点59、点60、点61、点62、点63、点64及び点55の各点を順次に結んだ線によって囲まれた区域並びに点65、点66、点67、点68、点69、点70、点71、点72及び点65の各点を順次に結んだ線によって囲まれた区域を除いた区域

基点第1号 蘭越町と岩内町の境界線と最大高潮時海岸線との交点

基点第2号 北海道水産林務部図根点 No.14 (北海道水産林務部三角点 水D19~)

基点第3号 北海道水産林務部図根点 No.9 (北海道水産林務部三角点 水D3~)

基点第4号 共和町と泊村の境界線と最大高潮時海岸線との交点

基点第5号 岩内港原点
(X=-112089.097 Y=21120.698:座標系11系)
から 90度57分22秒 1,002.66メートルの点

基点第6号 点31から 118度19分18秒 70メートルの点

点1 基点第1号から 287度30分 5,000メートルの点

点2 基点第2号から 307度00分 5,000メートルの点

点3 基点第3号から 322度30分 5,200メートルの点

点4 基点第4号から 247度30分 8,900メートルの点

点5 基点第5号から 298度19分18秒 510メートルの点

点6 点5から 28度19分18秒 100メートルの点

点7 点6から 118度19分18秒 260メートルの点

点8 点7から 28度19分18秒 517メートルの点

点9 点8から 298度19分18秒 20メートルの点

点10 点9から 28度19分18秒 33メートルの点

点11 点10から 298度19分18秒 205メートルの点

点12 点11から 28度19分18秒 180.69メートルの点

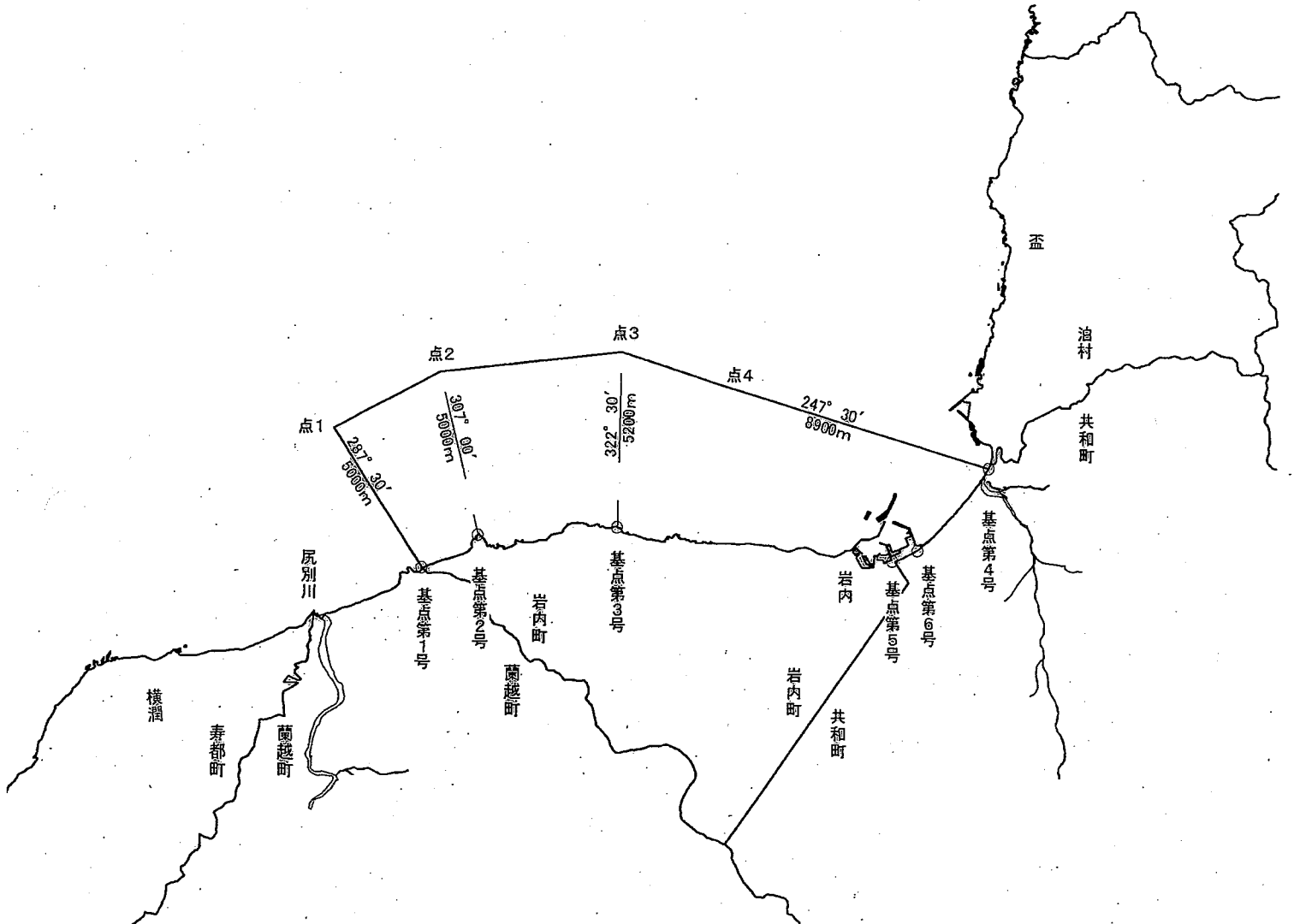
点13 点12から 298度19分18秒 215.64メートルの点

点14 点13から 253度19分18秒 196.50メートルの点

点15	点14から	163度19分18秒	3.05メートルの点
点16	点15から	253度19分18秒	285メートルの点
点17	点16から	163度19分18秒	5.06メートルの点
点18	点17から	253度19分18秒	43.54メートルの点
点19	点18から	343度19分18秒	55メートルの点
点20	点19から	73度19分18秒	43.54メートルの点
点21	点20から	163度19分18秒	0.84メートルの点
点22	点21から	73度19分18秒	285メートルの点
点23	点22から	163度19分18秒	3.54メートルの点
点24	点23から	73度19分18秒	200メートルの点
点25	点24から	95度05分10秒	14.39メートルの点
点26	点25から	118度19分18秒	230メートルの点
点27	点26から	208度19分18秒	0.30メートルの点
点28	点27から	118度19分18秒	225メートルの点
点29	点28から	208度19分18秒	7.04メートルの点
点30	点29から	118度19分18秒	200メートルの点
点31	点30から	208度19分18秒	4.12メートルの点
点32	岩内港原点 (X=-112089.097 Y=21120.698:座標系11系) から 348度58分43秒 656.57メートルの点		
点33	点32から	17度29分29秒	41.62メートルの点
点34	点33から	107度29分29秒	1.24メートルの点
点35	点34から	17度29分29秒	229.77メートルの点
点36	点35から	347度29分29秒	73.70メートルの点
点37	点36から	197度29分29秒	300.59メートルの点
点38	点37から	107度29分29秒	4.42メートルの点
点39	点38から	197度29分29秒	41.62メートルの点
点40	点39から	287度29分29秒	50.97メートルの点
点41	点40から	17度29分29秒	41.62メートルの点
点42	点41から	107度29分29秒	1.24メートルの点
点43	点42から	17度29分29秒	379.09メートルの点
点44	点43から	347度29分29秒	415.45メートルの点
点45	点44から	257度29分29秒	1.24メートルの点
点46	点45から	347度29分29秒	41.62メートルの点
点47	点46から	77度29分29秒	50.97メートルの点
点48	点47から	167度29分29秒	41.62メートルの点
点49	点48から	257度29分29秒	4.42メートルの点
点50	点49から	167度29分29秒	585メートルの点
点51	点50から	182度29分29秒	13.36メートルの点
点52	点51から	197度29分29秒	235メートルの点

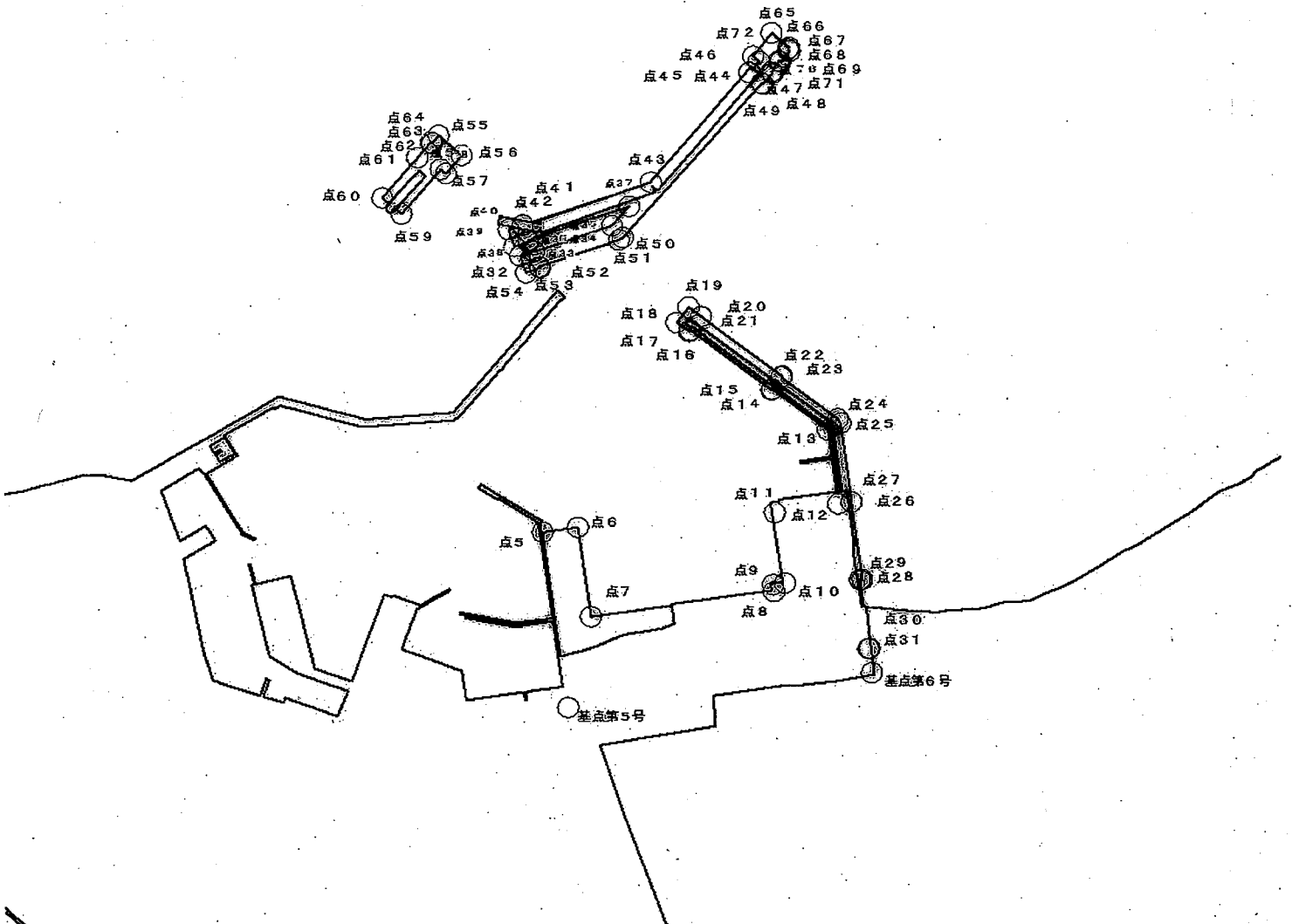
点53	点52から	107度29分29秒	4.42メートルの点
点54	点53から	197度29分29秒	41.62メートルの点
点55	岩内港原点 (X=-112089.097 Y=21120.698:座標系11系) から 320度42分36秒 853.62メートルの点		
点56	点55から	76度43分54秒	86メートルの点
点57	点56から	166度43分52秒	69メートルの点
点58	点57から	256度43分56秒	19.15メートルの点
点59	点58から	166度43分53秒	168メートルの点
点60	点59から	256度43分54秒	70.85メートルの点
点61	点60から	346度43分53秒	151メートルの点
点62	点61から	256度45分22秒	1メートルの点
点63	点62から	346度43分54秒	57メートルの点
点64	点63から	76度43分31秒	5メートルの点
点65	岩内港原点 (X=-112089.097 Y=21120.698:座標系11系) から 351度59分55秒 1,601.23メートルの点		
点66	点65から	76度43分52秒	64.30メートルの点
点67	点66から	166度43分32秒	5.40メートルの点
点68	点67から	76度43分54秒	7.80メートルの点
点69	点68から	166度43分49秒	40.90メートルの点
点70	点69から	256度43分41秒	5メートルの点
点71	点70から	166度43分53秒の線と点46と点47を結んだ線との交点	
点72	点71から	257度29分29秒	67.10メートルの点

縮尺



岩内港 付近拡大図

縮尺



共同漁業権免許漁場図

後海共第18号

漁場の位置

古宇郡泊村大字堀株村、大字茅沼村及び大字泊村地先

漁場の区域

次の基点第1号、点1、点2及び基点第2号の各点を順次に結んだ線と最大高潮時海岸線とによって囲まれた区域から基点第3号、点3、点4、点5、点6、点7及び基点第4号の各点を順次に結んだ線と最大高潮時海岸線とによって囲まれた区域を除いた区域

基点第1号 共和町と泊村の境界線と最大高潮時海岸線との交点

基点第2号 泊村大字泊村と大字盃村の境界線と最大高潮時海岸線との交点

基点第3号 国土地理院三角点 堀株から 207度34分25.53秒 830.011メートルの点

基点第4号 点7から 113度57分 469.720メートルの点

点1 基点第1号から 247度30分00分 5,800メートルの点

点2 基点第2号から 247度30分00分 5,000メートルの点

点3 基点第3号から 195度19分48秒 316.159メートルの点

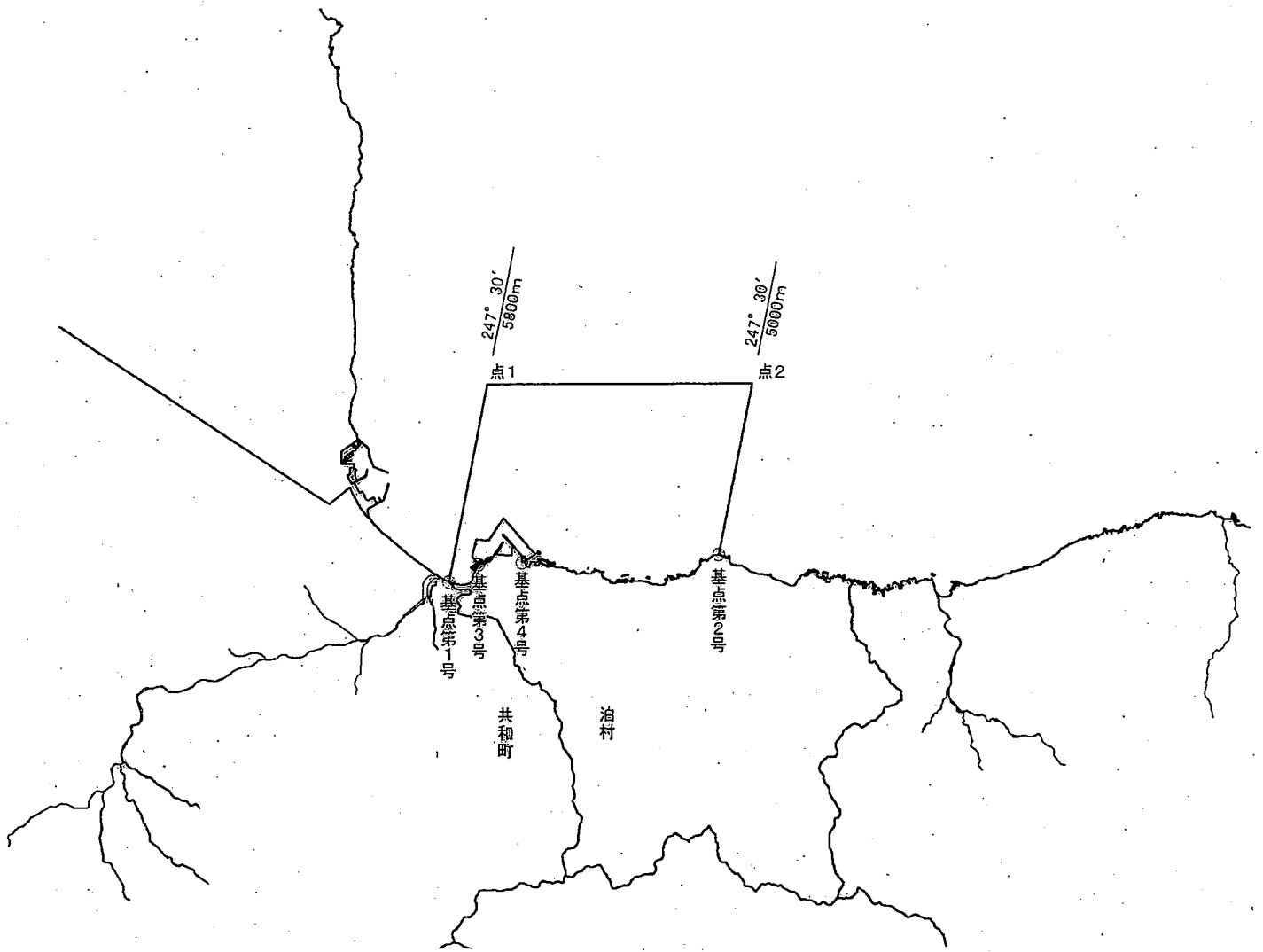
点4 点3から 249度31分18秒 502.714メートルの点

点5 点4から 329度31分18秒 394.660メートルの点

点6 点5から 270度31分18秒 762.185メートルの点

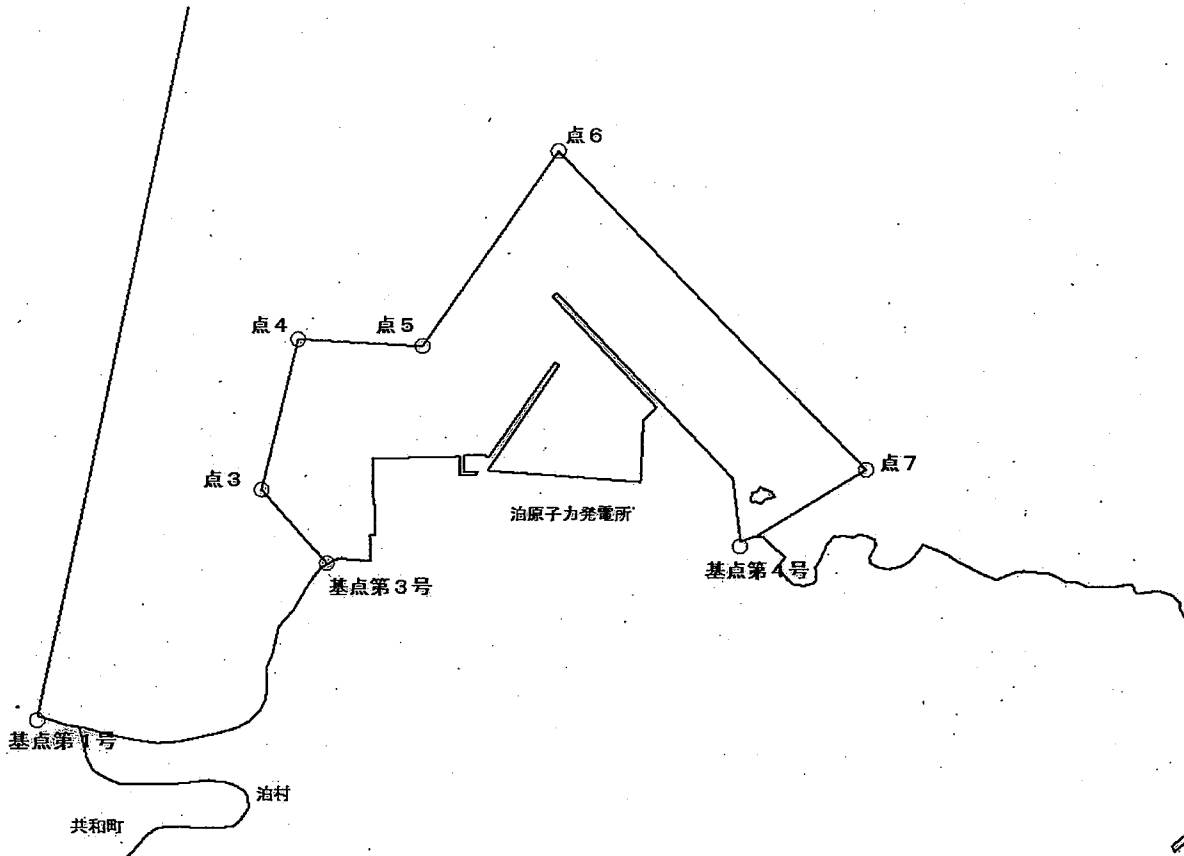
点7 点6から 12度37分30秒 1,422.230メートルの点

縮尺



泊原子力発電所 付近拡大図

縮尺



共同漁業権免許漁場図

後海共第19号

漁場の位置

古宇郡泊村大字堀株村、大字茅沼村及び大字泊村地先

漁場の区域

次の基点第1号、点1、点2及び基点第2号の各点を順次に結んだ線と最大高潮時海岸線とによって囲まれた区域から基点第3号、点3、点4、点5、点6、点7及び基点第4号の各点を順次に結んだ線と最大高潮時海岸線とによって囲まれた区域を除いた区域

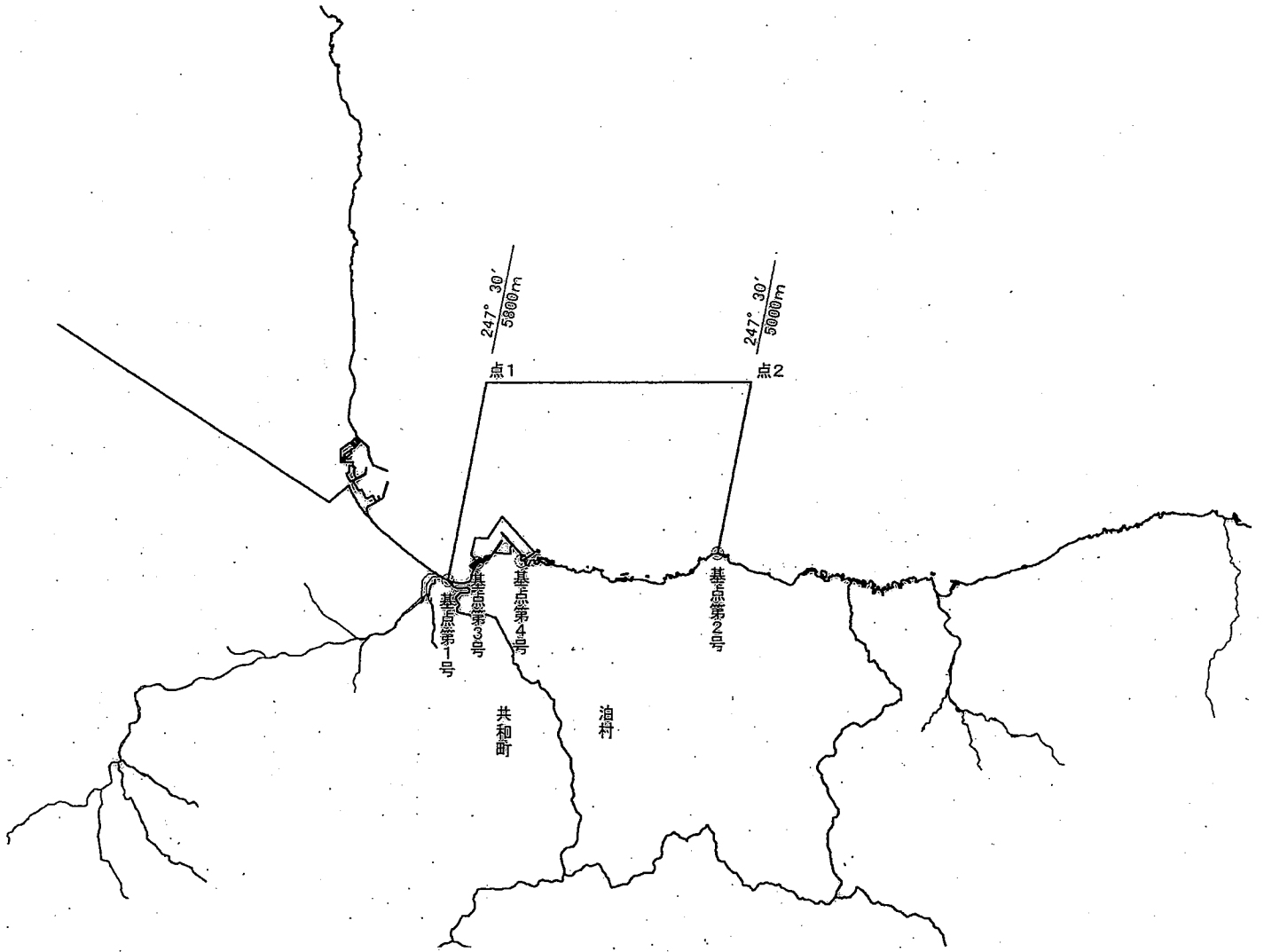
基点第1号 共和町と泊村の境界線と最大高潮時海岸線との交点

基点第2号 泊村大字泊村と大字盃村の境界線と最大高潮時海岸線との交点

基点第3号 国土地理院三角点 堀株から 207度34分25.53秒 830.011メートルの点

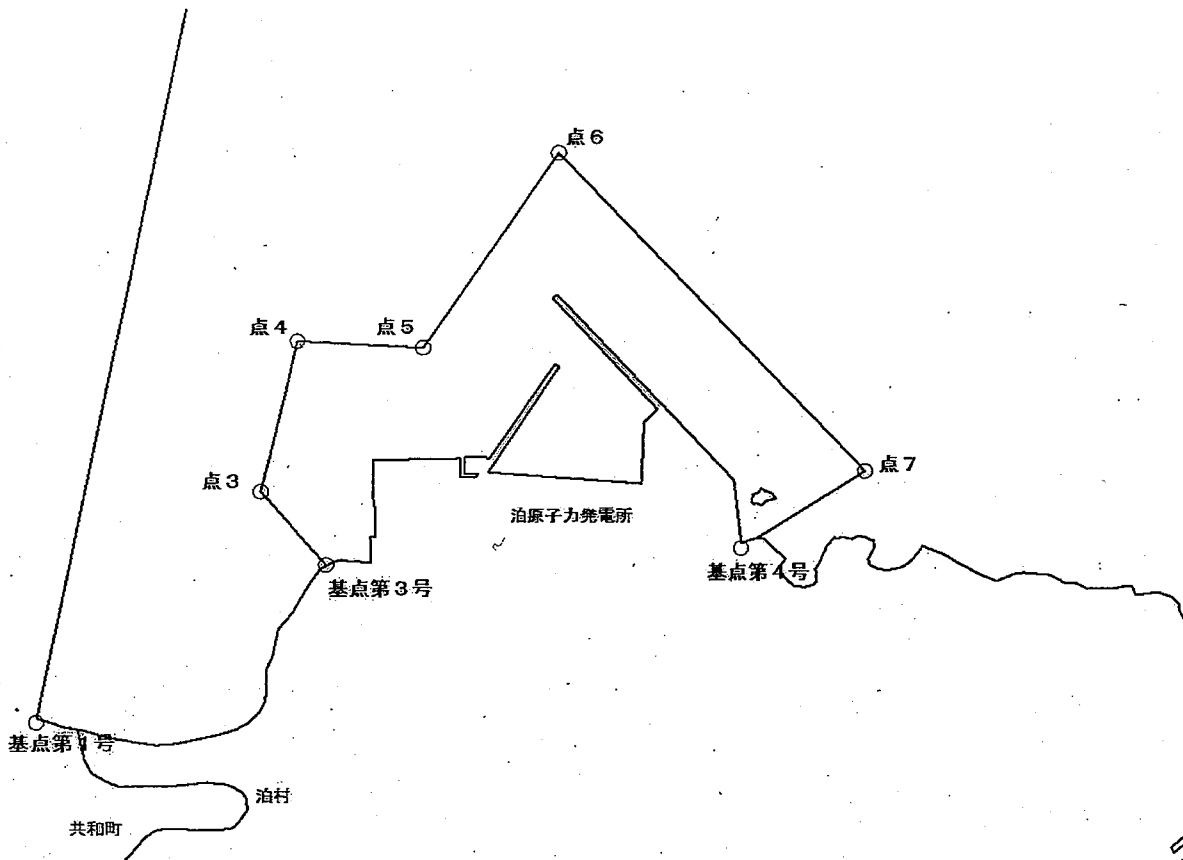
基点第4号	点7から	113度57分	469.720メートルの点
点1	基点第1号から	247度30分00分	5,800メートルの点
点2	基点第2号から	247度30分00分	5,000メートルの点
点3	基点第3号から	195度19分48秒	316.159メートルの点
点4	点3から	249度31分18秒	502.714メートルの点
点5	点4から	329度31分18秒	394.660メートルの点
点6	点5から	270度31分18秒	762.185メートルの点
点7	点6から	12度37分30秒	1,422.230メートルの点

縮尺



泊原子力発電所 付近拡大図

縮尺



共同漁業権免許漁場図

後海共第20号

漁場の位置

古宇郡泊村大字盃村及び大字興志内村地先

漁場の区域

次の基点第1号、点1、点2及び基点第2号の各点を順次に結んだ線と最大高潮時海岸線とによって囲まれた区域

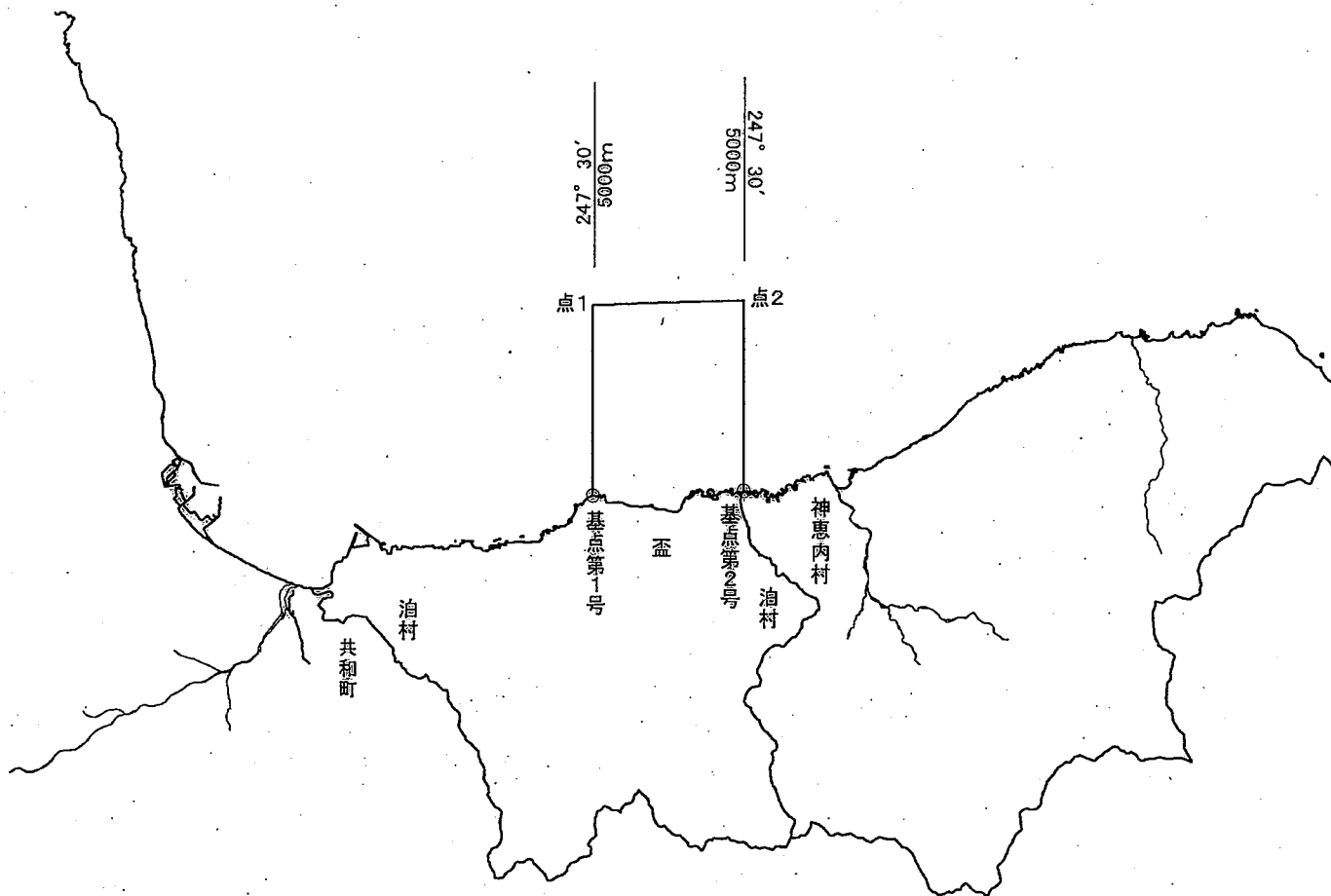
基点第1号 泊村大字泊村と大字盃村の境界線と最大高潮時海岸線との交点

基点第2号 泊村と神恵内村の境界線と最大高潮時海岸線との交点

点1 基点第1号から 247度 30分 5,000メートルの点

点2 基点第2号から 247度 30分 5,000メートルの点

縮尺



共同漁業権免許漁場図

後海共第21号

漁場の位置

古宇郡泊村大字盃村及び大字興志内村地先

漁場の区域

次の基点第1号、点1、点2及び基点第2号の各点を順次に結んだ線と最大高潮時海岸線とによって囲まれた区域

基点第1号 泊村大字泊村と大字盃村の境界線と最大高潮時海岸線との交点

基点第2号 泊村と神恵内村の境界線と最大高潮時海岸線との交点

点1 基点第1号から 247度 30分 5,000メートルの点

点2 基点第2号から 247度 30分 5,000メートルの点

縮尺

