

共同漁業権免許漁場図

胆海共第1号

漁場の位置

勇払郡むかわ町地先

漁場の区域

次の基点第1号、点1、点2、点3及び基点第2号の各点を順次に結んだ線と最大高潮時海岸線とによって囲まれた区域

基点第1号 日高町とむかわ町の境界線と最大高潮時海岸線との交点

基点第2号 国土地理院三角点 上都台から264度39分 1,325メートルの点

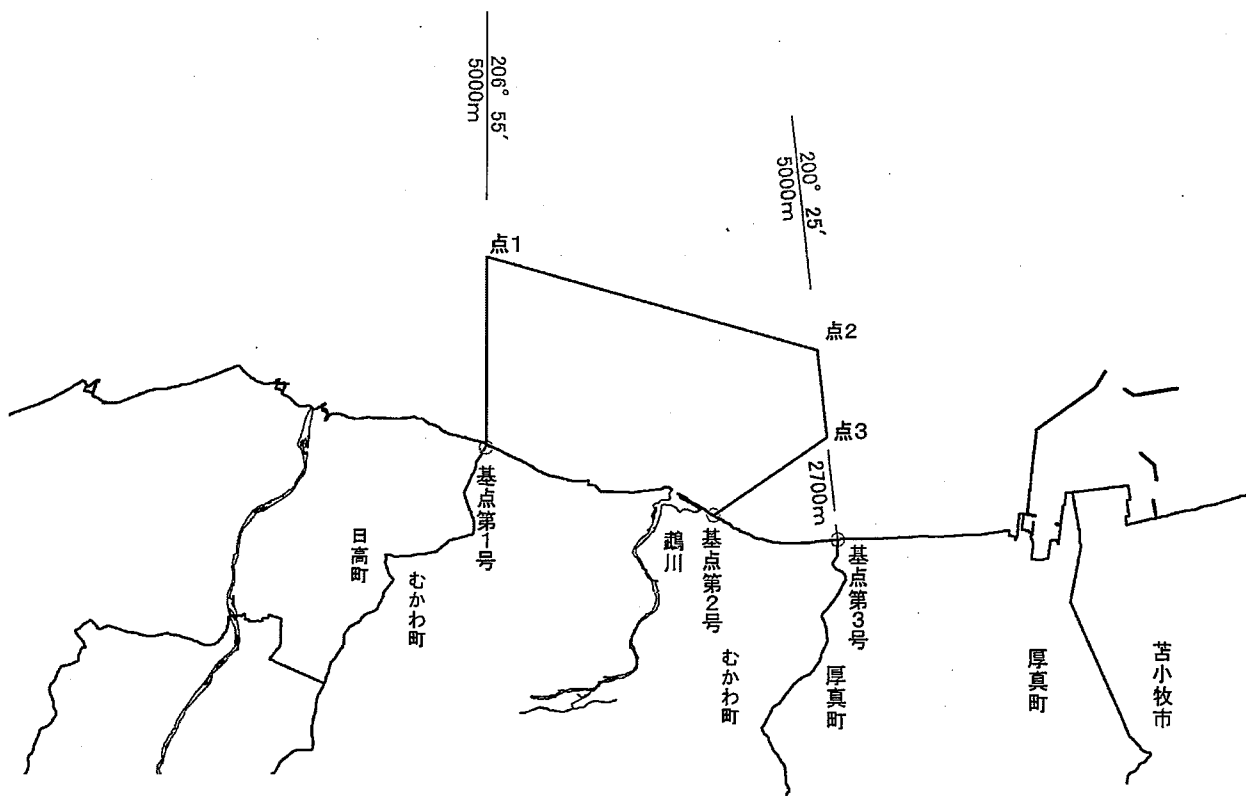
基点第3号 むかわ町と厚真町の境界線と最大高潮時海岸線との交点

点1 基点第1号から 206度 55分 5,000メートルの点

点2 基点第3号から 200度 25分 5,000メートルの点

点3 基点第3号から 200度 25分 2,700メートルの点

縮尺



共同漁業権免許漁場図

胆海共第2号

漁場の位置

勇払郡むかわ町地先

漁場の区域

次の基点第1号、点1、点2、点3及び基点第2号の各点を順次に結んだ線と最大高潮時海岸線とによって囲まれた区域

基点第1号 日高町とむかわ町の境界線と最大高潮時海岸線との交点

基点第2号 国土地理院三角点 上都台から264度39分 1,325メートルの点

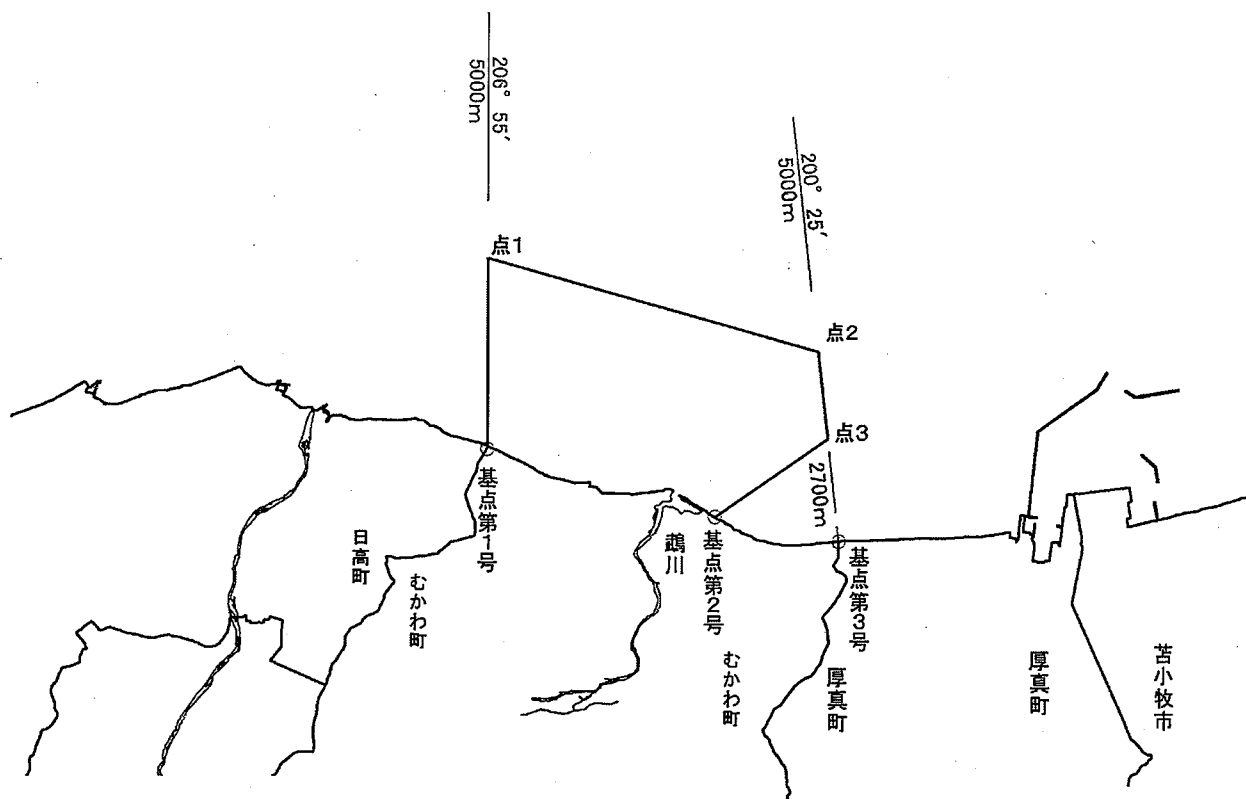
基点第3号 むかわ町と厚真町の境界線と最大高潮時海岸線との交点

点1 基点第1号から 206度 55分 5,000メートルの点

点2 基点第3号から 200度 25分 5,000メートルの点

点3 基点第3号から 200度 25分 2,700メートルの点

縮尺



共同漁業権免許漁場図

胆海共第3号

漁場の位置

苫小牧市地先

漁場の区域

次の基点第1号、点1、点2及び基点第2号の各点を順次に結んだ線と最大高潮時海岸線とによって囲まれた区域

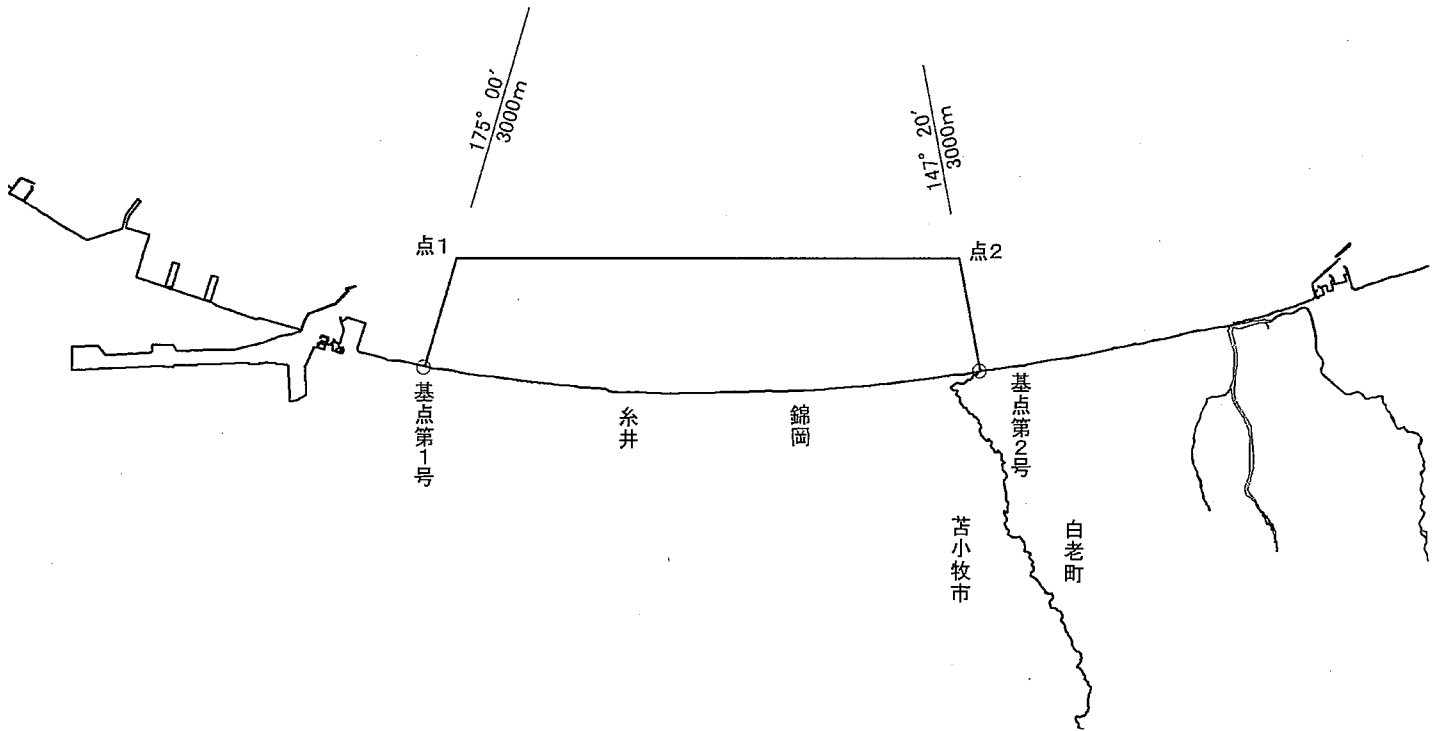
基点第1号 国土地理院三角点 苫小牧から258度30分 1,500メートルの点

基点第2号 苫小牧市と白老町の境界線と最大高潮時海岸線との交点

点1 基点第1号から 175度 00分 3,000メートルの点

点2 基点第2号から 147度 20分 3,000メートルの点

縮尺



共同漁業権免許漁場図

胆海共第4号

漁場の位置

苫小牧市地先

漁場の区域

次の基点第1号、点1、点2及び基点第2号の各点を順次に結んだ線と最大高潮時海岸線とによって囲まれた区域

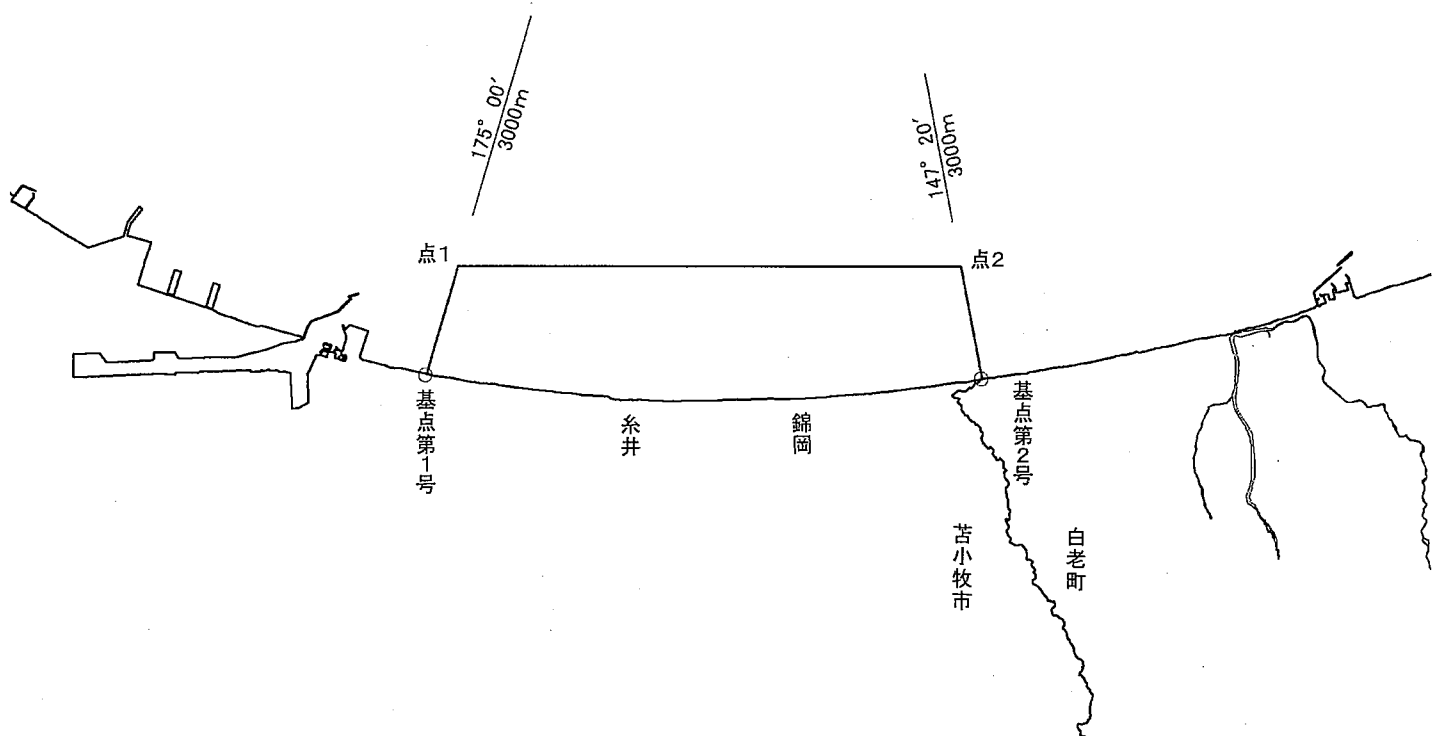
基点第1号 国土地理院三角点 苫小牧から258度30分 1,500メートルの点

基点第2号 苫小牧市と白老町の境界線と最大高潮時海岸線との交点

点1 基点第1号から 175度 00分 3,000メートルの点

点2 基点第2号から 147度 20分 3,000メートルの点

縮尺



共同漁業権免許漁場図

胆海共第5号

漁場の位置

白老郡白老町地先

漁場の区域

次の基点第1号、点1、点2及び基点第2号の各点を順次に結んだ線と最大高潮時海岸線とによって囲まれた区域から基点第3号、点3、点4、点5、点6、点7、点8、点9、点10、点11、点12、点13、点14、点15、点16、点17、点18、点19、点20、点21、点22、点23、点24、点25、点26、点27、点28、点29、点30、点31、点32、点33、点34、点35、点36、点37、点38、点39、点40の各点を順次に結んだ線と最大高潮時海岸線とによって囲まれた区域を除いた区域、点41、点42、点43、点44、点45、点46、点47、点48、点49、点50、点51、点52、点53、点54、点55、点56、点57、点58、点59、点60、点61、点62、点63、点64、点65、点66、点67、点68、点69、点70、点71、点72、点73、点74、点75、点76、点77、点78の各点を順次に結んだ線と最大高潮時海岸線とによって囲まれた区域を除いた区域

基点第1号 苫小牧市と白老町の境界線と最大高潮時海岸線との交点

基点第2号 国土地理院三角点 窟太郎から79度48分07秒 1, 515. 27メートルの点

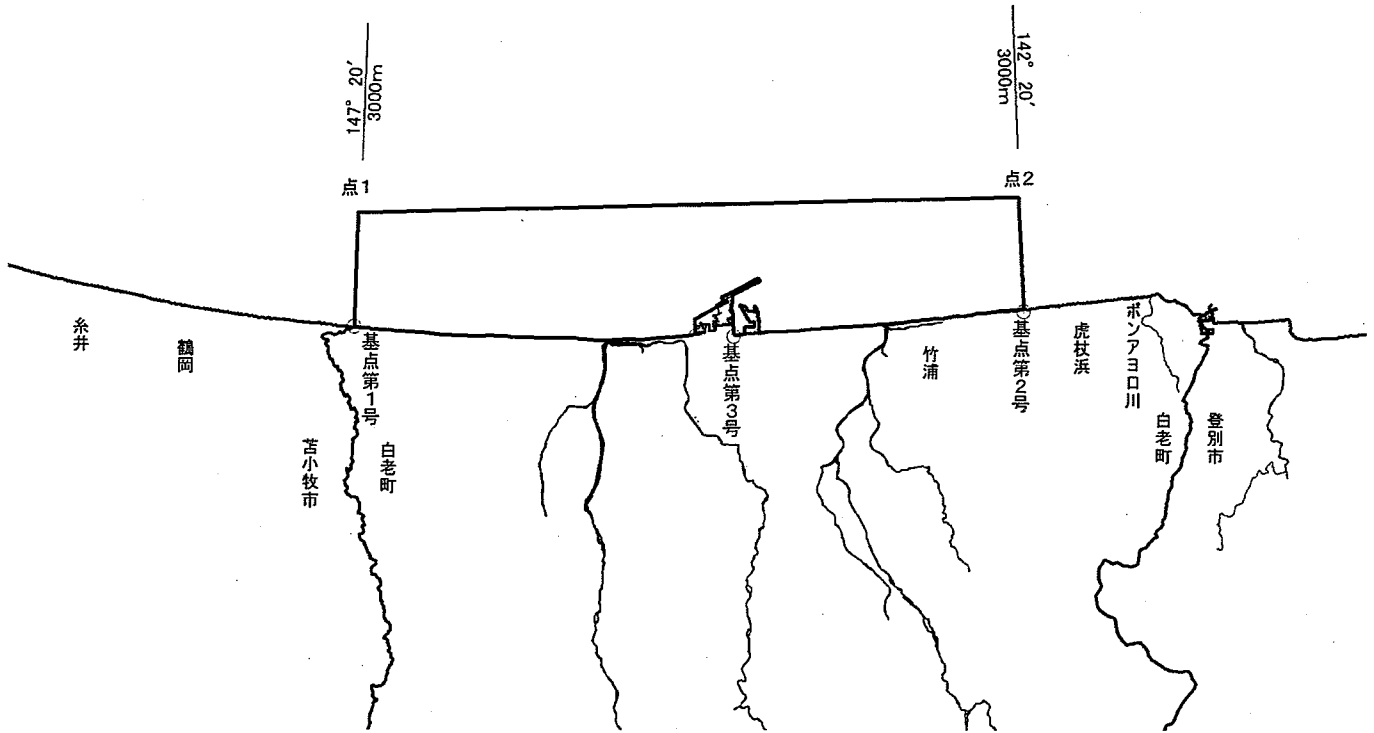
基点第3号 X=-163766. 552 Y=-76996. 943(座標系12系)

点1	基点第1号から	147度20分00秒	3, 000メートルの点
点2	基点第2号から	142度20分00秒	3, 000メートルの点
点3	基点第3号から	142度03分00秒	485メートルの点
点4	点3から	232度03分02秒	3メートルの点
点5	点4から	142度03分01秒	125. 29メートルの点
点6	点5から	122度03分00秒	135. 29メートルの点
点7	点6から	151度31分51秒	346. 85メートルの点
点8	点7から	119度02分48秒	12メートルの点
点9	点8から	209度03分00秒	223メートルの点
点10	点9から	299度03分05秒	12メートルの点
点11	点10から	209度03分00秒	77メートルの点
点12	点11から	119度03分25秒	12メートルの点
点13	点12から	209度02分59秒	68. 08メートルの点
点14	点13から	299度03分05秒	12メートルの点
点15	点14から	209度03分01秒	76. 97メートルの点
点16	点15から	119度03分05秒	11. 87メートルの点
点17	点16から	209度02分59秒	164. 50メートルの点

点18	点17から	299度02分42秒	4メートルの点
点19	点18から	209度03分02秒	33メートルの点
点20	点19から	119度02分42秒	4メートルの点
点21	点20から	209度03分01秒	90.65メートルの点
点22	点21から	298度51分37秒	15.87メートルの点
点23	点22から	208度51分51秒	40.23メートルの点
点24	点23から	202度11分34秒	14.21メートルの点
点25	点24から	182度25分49秒	14.22メートルの点
点26	点25から	168度30分24秒	5.64メートルの点
点27	点26から	209度01分03秒	7.96メートルの点
点28	点27から	119度03分00秒	82メートルの点
点29	点28から	29度03分01秒	170メートルの点
点30	点29から	29度03分00秒	237.50メートルの点
点31	点30から	299度02分34秒	3.30メートルの点
点32	点31から	29度03分00秒	105.05メートルの点
点33	点32から	119度03分01秒	2.43メートルの点
点34	点33から	29度03分00秒	343メートルの点
点35	点34から	299度02分42秒	4メートルの点
点36	点35から	29度03分00秒	241メートルの点
点37	点36から	299度02分58秒	123.06メートルの点
点38	点37から	27度03分00秒	221.51メートルの点
点39	点38から	297度02分43秒	196.939メートルの点
点40	点39から	27度03分00秒	176.09メートルの点(西防波堤突端)
点41	基点3号から	223度24分19秒	290.46メートルの点
点42	点41から	142度03分00秒	114.90メートルの点
点43	点42から	232度02分40秒	3.80メートルの点
点44	点43から	142度03分00秒	68.40メートルの点
点45	点44から	232度03分00秒	260メートルの点
点46	点45から	142度03分00秒	100メートルの点
点47	点46から	337度48分50秒	14.72メートルの点
点48	点47から	142度02分57秒	33.20メートルの点
点49	点48から	52度03分00秒	100.31メートルの点
点50	点49から	50度14分05秒	174.03メートルの点
点51	点50から	96度34分11秒	247.88メートルの点
点52	点51から	116度06分39秒	331.90メートルの点
点53	点52から	230度43分49秒	134.46メートルの点
点54	点53から	245度37分50秒	107.79メートルの点
点55	点54から	239度41分08秒	40.62メートルの点

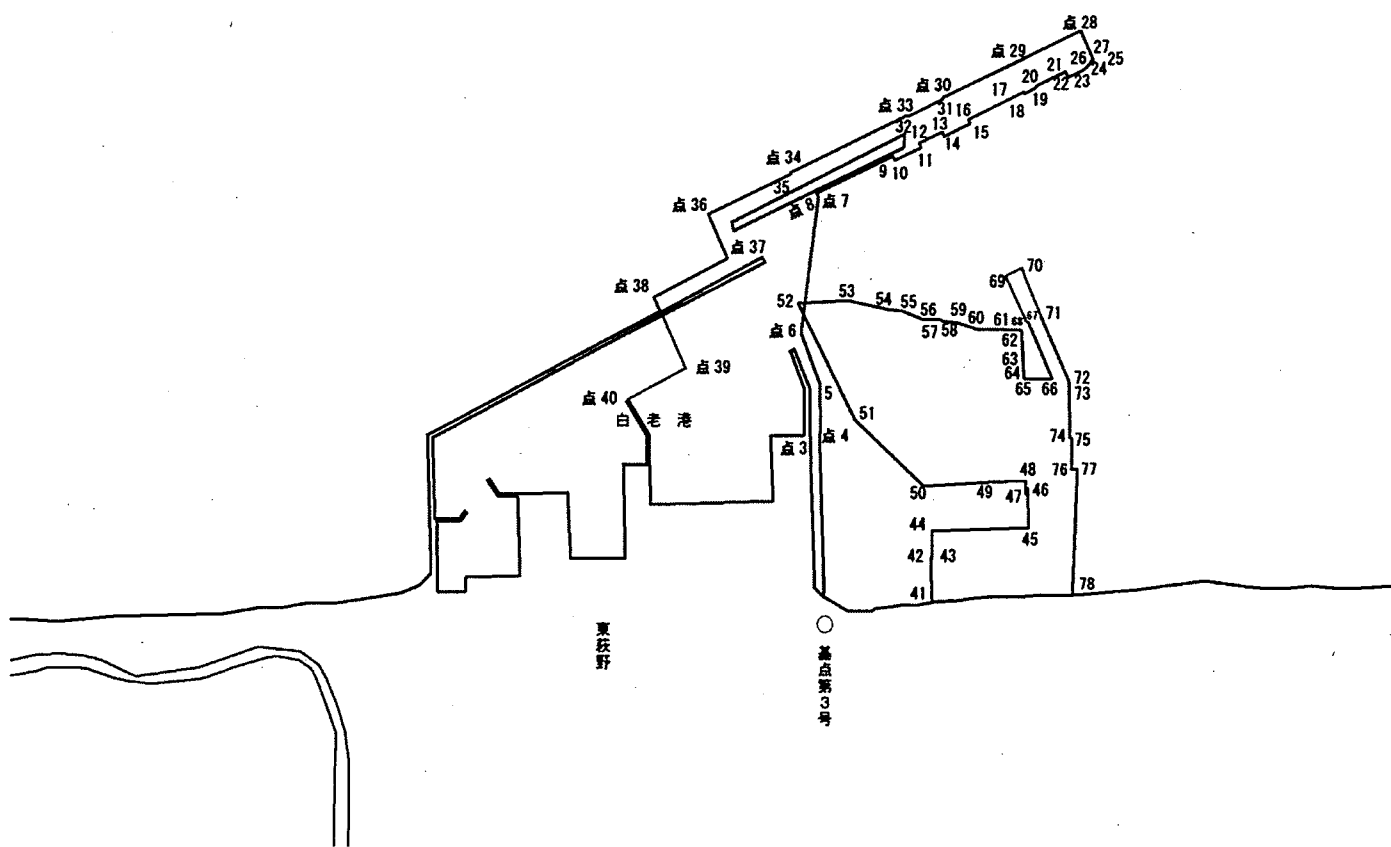
点56	点55から	256度23分08秒	55. 80メートルの点
点57	点56から	235度32分43秒	46. 74メートルの点
点58	点57から	247度23分17秒	8. 93メートルの点
点59	点58から	242度26分54秒	42. 18メートルの点
点60	点59から	249度47分42秒	49. 95メートルの点
点61	点60から	235度52分38秒	79. 32メートルの点
点62	点61から	235度52分38秒	42. 17メートルの点
点63	点62から	320度15分11秒	104. 04メートルの点
点64	点63から	232度02分05秒	1. 06メートルの点
点65	点64から	322度02分59秒	19. 40メートルの点
点66	点65から	232度03分01秒	74. 67メートルの点
点67	点66から	119度03分00秒	156. 97メートルの点
点68	点67から	29度02分30秒	3. 85メートルの点
点69	点68から	117度10分23秒	133. 11メートルの点
点70	点69から	209度02分59秒	48. 10メートルの点
点71	点70から	300度21分32秒	133. 07メートルの点
点72	点71から	299度03分01秒	182. 50メートルの点
点73	点72から	322度03分06秒	3. 50メートルの点
点74	点73から	322度02分59秒	140メートルの点
点75	点74から	232度02分20秒	2. 51メートルの点
点76	点75から	322度03分00秒	80メートルの点
点77	点76から	232度03分01秒	13. 70メートルの点
点78	点77から	326度03分47秒	325. 80メートルの点

縮尺



白老港 付近拡大図

縮尺



共同漁業権免許漁場図

胆海共第6号

漁場の位置

白老郡白老町地先

漁場の区域

次の基点第1号、点1、点2及び基点第2号の各点を順次に結んだ線と最大高潮時海岸線とによって囲まれた区域から基点第3号、点3、点4、点5、点6、点7、点8、点9、点10、点11、点12、点13、点14、点15、点16、点17、点18、点19、点20、点21、点22、点23、点24、点25、点26、点27、点28、点29、点30、点31、点32、点33、点34、点35、点36、点37、点38、点39、点40及び基点第4号の各点を順次に結んだ線と最大高潮時海岸線とによって囲まれた区域を除いた区域、点41、点42、点43、点44、点45、点46、点47、点48、点49、点50、点51、点52、点53、点54、点55、点56、点57、点58、点59、点60、点61、点62、点63、点64、点65、点66、点67、点68、点69、点70、点71、点72、点73、点74、点75、点76、点77、点78の各点を順次に結んだ線と最大高潮時海岸線とによって囲まれた区域を除いた区域

基点第1号 苫小牧市と白老町の境界線と最大高潮時海岸線との交点

基点第2号 国土地理院三角点 窟太郎から79度48分07秒 1, 515. 27メートルの点

基点第3号 $X = -163766. 552$ $Y = -76996. 943$ (座標系12系)

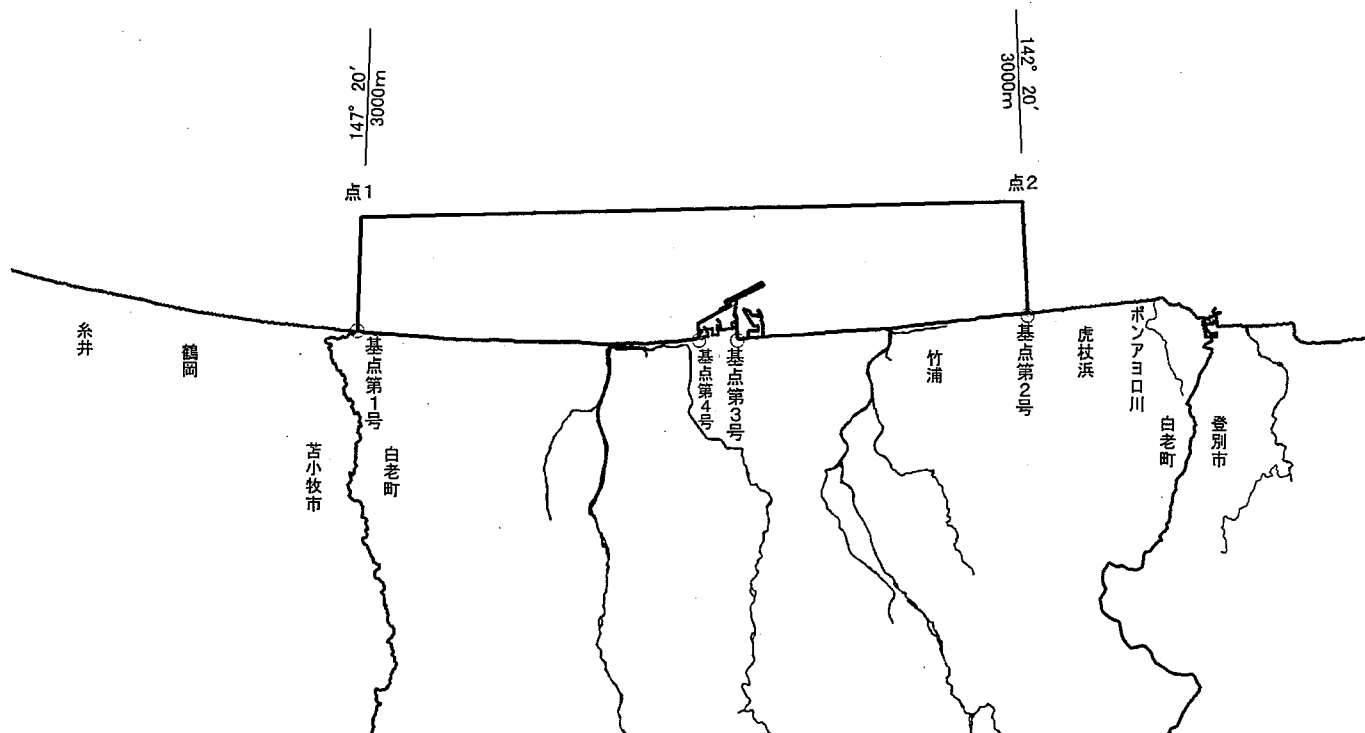
基点第4号 $X = -163167. 735$ $Y = -76141. 562$ (座標系12系)

点1	基点第1号から	147度20分00秒	3, 000メートルの点
点2	基点第2号から	142度20分00秒	3, 000メートルの点
点3	基点第3号から	142度03分00秒	485メートルの点
点4	点3から	232度03分02秒	3メートルの点
点5	点4から	142度03分01秒	125. 29メートルの点
点6	点5から	122度03分00秒	135. 29メートルの点
点7	点6から	151度31分51秒	346. 85メートルの点
点8	点7から	119度02分48秒	12メートルの点
点9	点8から	209度03分00秒	223メートルの点
点10	点9から	299度03分05秒	12メートルの点
点11	点10から	209度03分00秒	77メートルの点
点12	点11から	119度03分25秒	12メートルの点
点13	点12から	209度02分59秒	68. 08メートルの点
点14	点13から	299度03分05秒	12メートルの点
点15	点14から	209度03分01秒	76. 97メートルの点
点16	点15から	119度03分05秒	11. 87メートルの点
点17	点16から	209度02分59秒	164. 50メートルの点

点18	点17から	299度02分42秒	4メートルの点
点19	点18から	209度03分02秒	33メートルの点
点20	点19から	119度02分42秒	4メートルの点
点21	点20から	209度03分01秒	90.65メートルの点
点22	点21から	298度51分37秒	15.87メートルの点
点23	点22から	208度51分51秒	40.23メートルの点
点24	点23から	202度11分34秒	14.21メートルの点
点25	点24から	182度25分49秒	14.22メートルの点
点26	点25から	168度30分24秒	5.64メートルの点
点27	点26から	209度01分03秒	7.96メートルの点
点28	点27から	119度03分00秒	82メートルの点
点29	点28から	29度03分01秒	170メートルの点
点30	点29から	29度03分00秒	237.50メートルの点
点31	点30から	299度02分34秒	3.30メートルの点
点32	点31から	29度03分00秒	105.05メートルの点
点33	点32から	119度03分01秒	2.43メートルの点
点34	点33から	29度03分00秒	343メートルの点
点35	点34から	299度02分42秒	4メートルの点
点36	点35から	29度03分00秒	241メートルの点
点37	点36から	299度02分58秒	123.06メートルの点
点38	点37から	27度03分00秒	221.51メートルの点
点39	点38から	297度03分00秒	38メートルの点
点40	点39から	27度03分00秒	690メートルの点
点41	基点3号から	223度24分19秒	290.46メートルの点
点42	点41から	142度03分00秒	114.90メートルの点
点43	点42から	232度02分40秒	3.80メートルの点
点44	点43から	142度03分00秒	68.40メートルの点
点45	点44から	232度03分00秒	260メートルの点
点46	点45から	142度03分00秒	100メートルの点
点47	点46から	337度48分50秒	14.72メートルの点
点48	点47から	142度02分57秒	33.20メートルの点
点49	点48から	52度03分00秒	100.31メートルの点
点50	点49から	50度14分05秒	174.03メートルの点
点51	点50から	96度34分11秒	247.88メートルの点
点52	点51から	116度06分39秒	331.90メートルの点
点53	点52から	230度43分49秒	134.46メートルの点
点54	点53から	245度37分50秒	107.79メートルの点
点55	点54から	239度41分08秒	40.62メートルの点

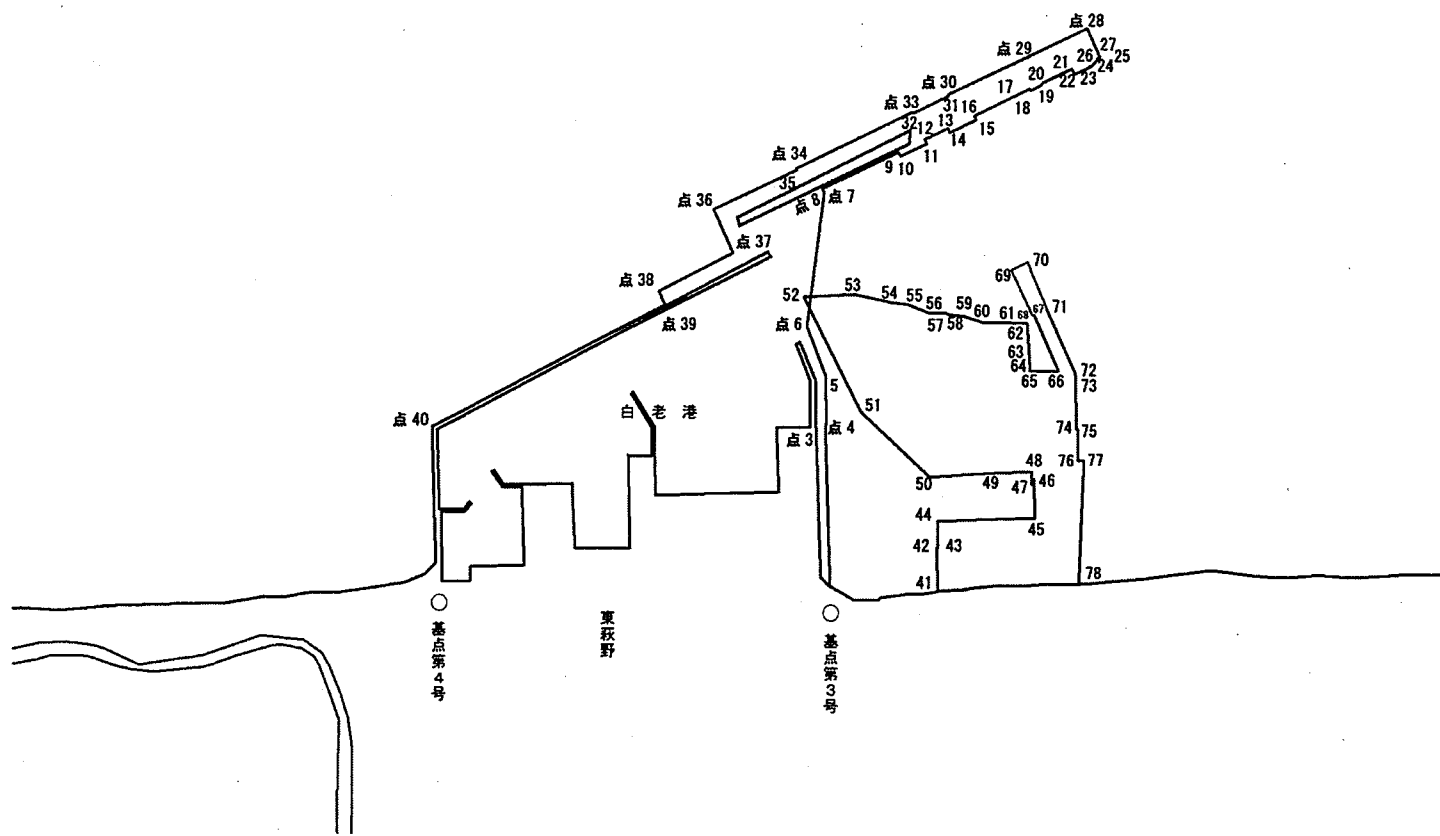
点56	点55から	256度23分08秒	55. 80メートルの点
点57	点56から	235度32分43秒	46. 74メートルの点
点58	点57から	247度23分17秒	8. 93メートルの点
点59	点58から	242度26分54秒	42. 18メートルの点
点60	点59から	249度47分42秒	49. 95メートルの点
点61	点60から	235度52分38秒	79. 32メートルの点
点62	点61から	235度52分38秒	42. 17メートルの点
点63	点62から	320度15分11秒	104. 04メートルの点
点64	点63から	232度02分05秒	1. 06メートルの点
点65	点64から	322度02分59秒	19. 40メートルの点
点66	点65から	232度03分01秒	74. 67メートルの点
点67	点66から	119度03分00秒	156. 97メートルの点
点68	点67から	29度02分30秒	3. 85メートルの点
点69	点68から	117度10分23秒	133. 11メートルの点
点70	点69から	209度02分59秒	48. 10メートルの点
点71	点70から	300度21分32秒	133. 07メートルの点
点72	点71から	299度03分01秒	182. 50メートルの点
点73	点72から	322度03分06秒	3. 50メートルの点
点74	点73から	322度02分59秒	140メートルの点
点75	点74から	232度02分20秒	2. 51メートルの点
点76	点75から	322度03分00秒	80メートルの点
点77	点76から	232度03分01秒	13. 70メートルの点
点78	点77から	326度03分47秒	325. 80メートルの点

縮尺



白老港 付近拡大図

縮尺



共同漁業権免許漁場図

胆海共第7号

漁場の位置

白老郡白老町地先

漁場の区域

次の基点第1号、点1、点2、点3、基点第3号、点4、点5及び基点第4号の各点を順次に結んだ線と最大高潮時海岸線とによって囲まれた区域

基点第1号 国土地理院三角点 窟太郎から79度48分07秒 1,515.27メートルの点

基点第2号 北海道水産林務部図根点 No.4(北海道水産林務部三角点 水D12～)

基点第3号 登別漁港東防波堤基部
(X=-171463.664 Y=-87167.366 12系座標値)

基点第4号 X=-171206.180 Y=-87561.955 (座標系12系)

点1 基点第1号から 142度20分 3,000メートルの点

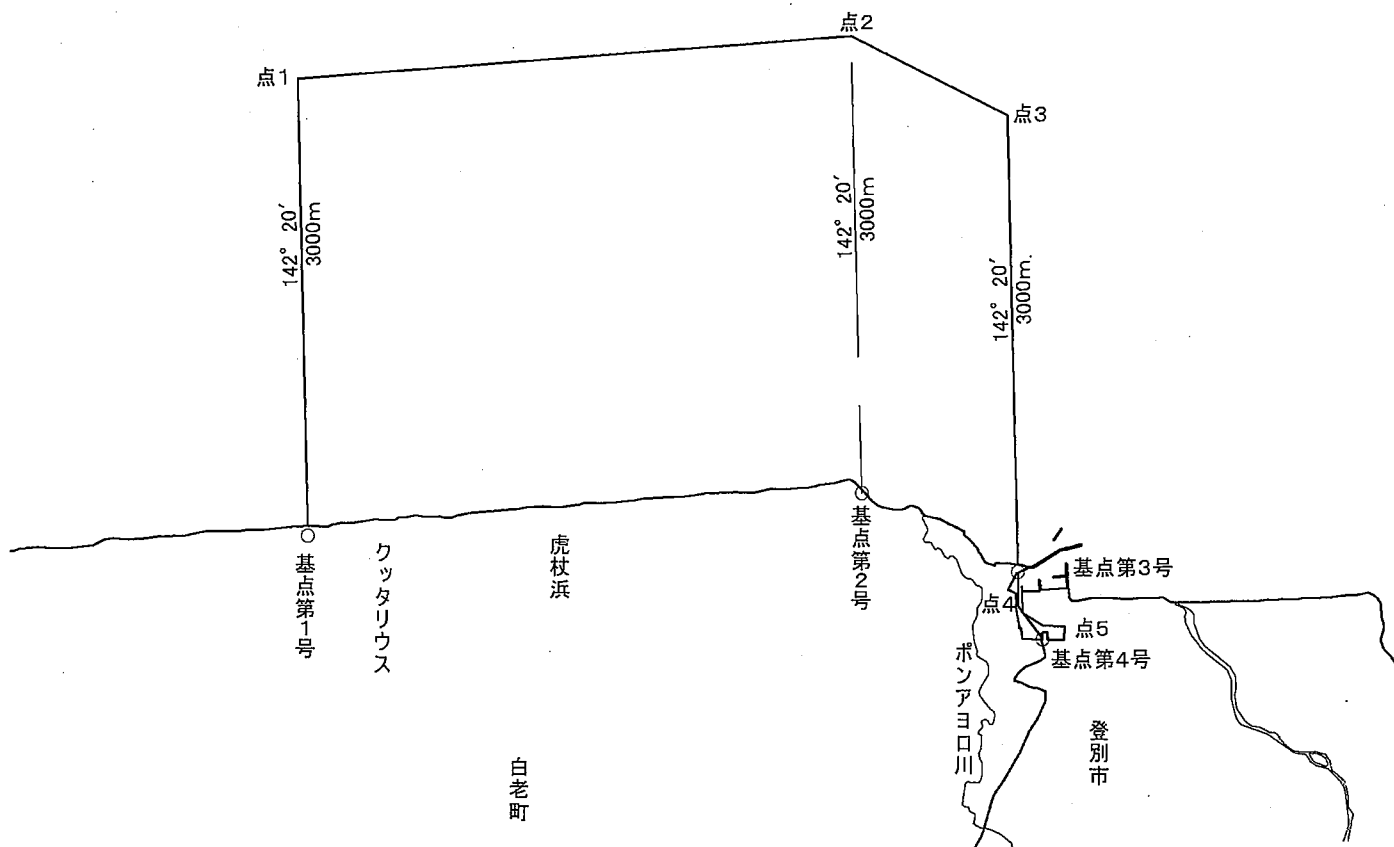
点2 基点第2号から 142度20分 3,000メートルの点

点3 基点第3号から 142度20分 3,000メートルの点

点4 点5から 105度51分48秒 263.516メートルの点

点5 基点第4号から 136度23分08秒 11メートルの点

縮尺



共同漁業権免許漁場図

胆海共第8号

漁場の位置

白老郡白老町地先

漁場の区域

次の基点第1号、点1、点2、点3、基点第3号、点4、点5及び基点第4号の各点を順次に結んだ線と最大高潮時海岸線とによって囲まれた区域

基点第1号 国土地理院三角点 窟太郎から79度48分07秒 1,515.27メートルの点

基点第2号 北海道水産林務部図根点 No.4(北海道水産林務部三角点 水D12～)

基点第3号 登別漁港東防波堤基部
($X = -171463.664$ $Y = -87167.366$ 12系座標値)

基点第4号 $X = -171206.180$ $Y = -87561.955$ (座標系12系)

点1 基点第1号から 142度20分 3,000メートルの点

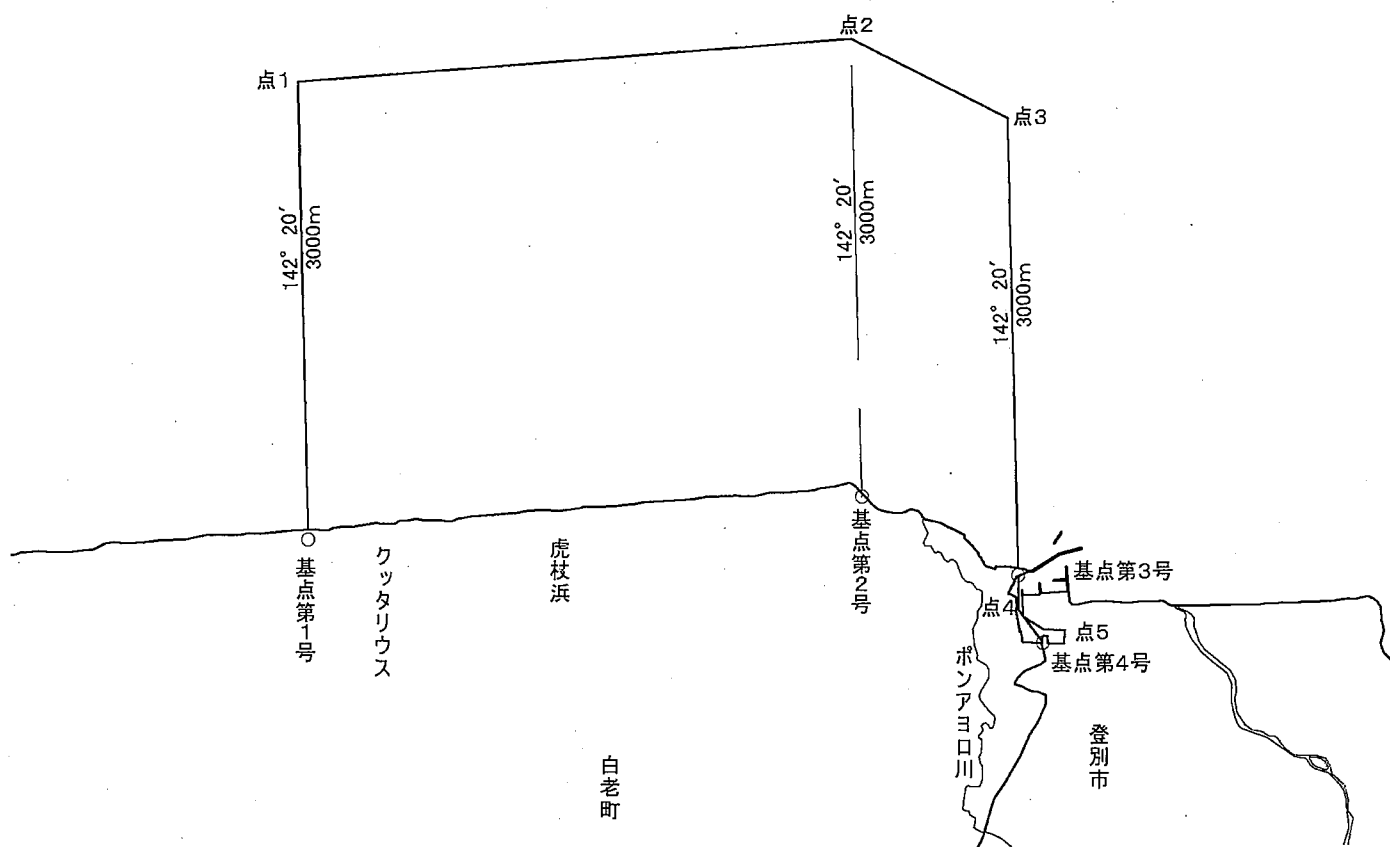
点2 基点第2号から 142度20分 3,000メートルの点

点3 基点第3号から 142度20分 3,000メートルの点

点4 点5から 105度51分48秒 263.516メートルの点

点5 基点第4号から 136度23分08秒 11メートルの点

縮尺



共同漁業権免許漁場図

胆海共第9号

漁場の位置

登別市地先

漁場の区域

次の基点第1号、点1、点2、基点第2号、点3、点4、点5、点6、点7及び基点第5号の各点を順次に結んだ線と最大高潮時海岸線とによって囲まれた区域

基点第1号 X=-171206.180 Y=-87561.955 (座標系12系)

基点第2号 登別漁港東防波堤基部
(X=-171463.664 Y=-87167.366 12系座標値)

基点第3号 国土地理院三角点 蘭法華岬

基点第4号 国土地理院三角点 幌別から111度05分 540メートルの点

基点第5号 登別市と室蘭市の境界線と最大高潮時海岸線との交点

点1 基点第1号から 136度23分08秒 11メートルの点

点2 点1から 105度51分48秒 263.516メートルの点

点3 基点第2号から 142度20分 3,000メートルの点

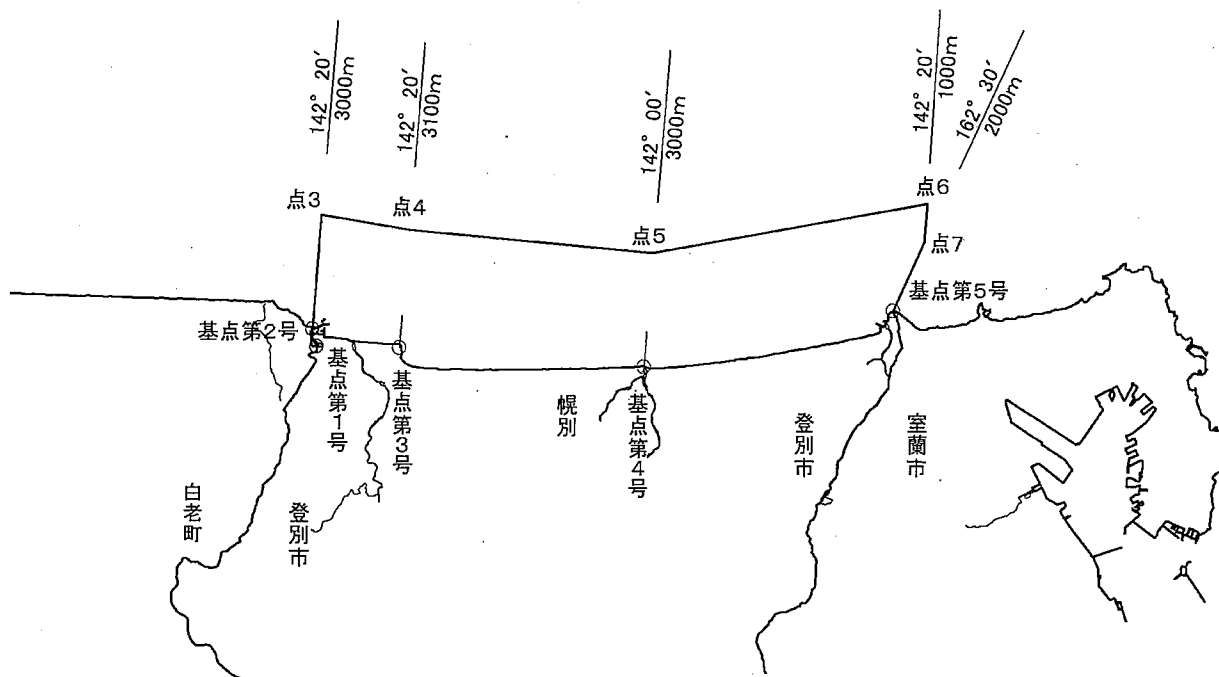
点4 基点第3号から 142度20分 3,100メートルの点

点5 基点第4号から 142度00分 3,000メートルの点

点6 点7から 142度20分 1,000メートルの点

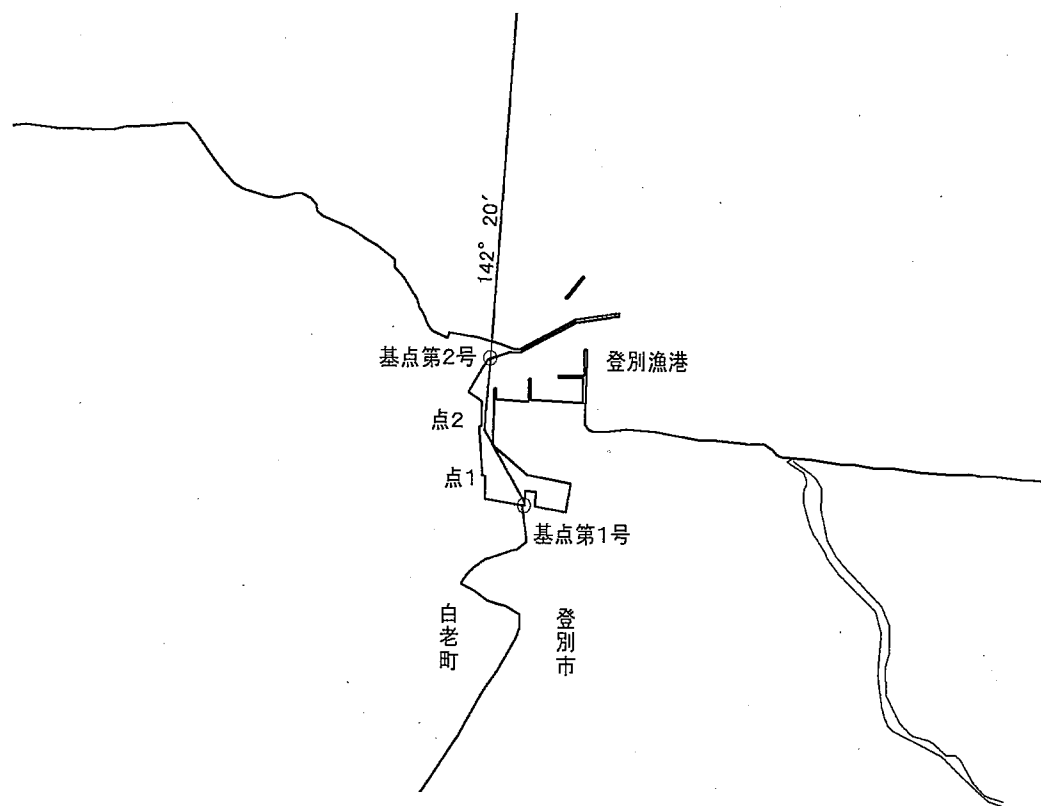
点7 基点第5号から 162度30度 2,000メートルの点

縮尺



登別漁港 付近拡大図

縮尺



共同漁業権免許漁場図

胆海共第10号

漁場の位置

登別市地先

漁場の区域

次の基点第1号、点1、点2、基点第2号、点3、点4、点5、点6、点7及び基点第5号の各点を順次に結んだ線と最大高潮時海岸線とによって囲まれた区域

基点第1号 X=-171206.180 Y=-87561.955 (座標系12系)

基点第2号 登別漁港東防波堤基部
(X=-171463.664 Y=-87167.366 12系座標値)

基点第3号 国土地理院三角点 蘭法華岬

基点第4号 国土地理院三角点 幌別から111度05分 540メートルの点

基点第5号 登別市と室蘭市の境界線と最大高潮時海岸線との交点

点1 基点第1号から 136度23分08秒 11メートルの点

点2 点1から 105度51分48秒 263.516メートルの点

点3 基点第2号から 142度20分 3,000メートルの点

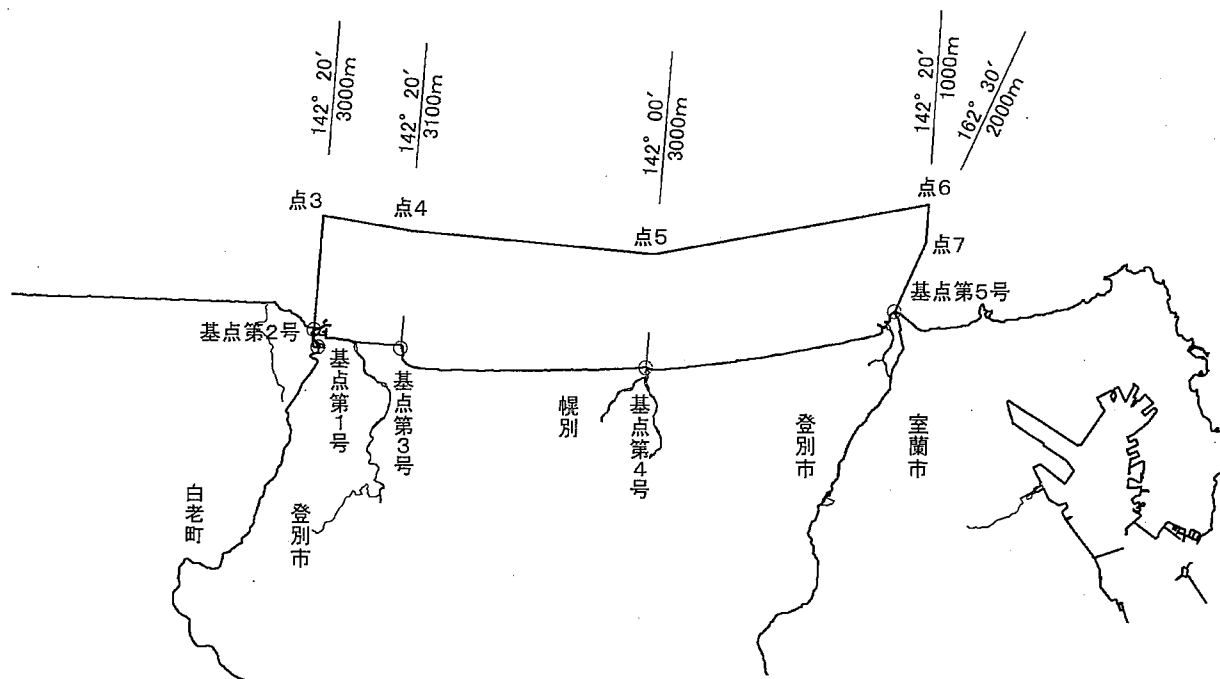
点4 基点第3号から 142度20分 3,100メートルの点

点5 基点第4号から 142度00分 3,000メートルの点

点6 点7から 142度20分 1,000メートルの点

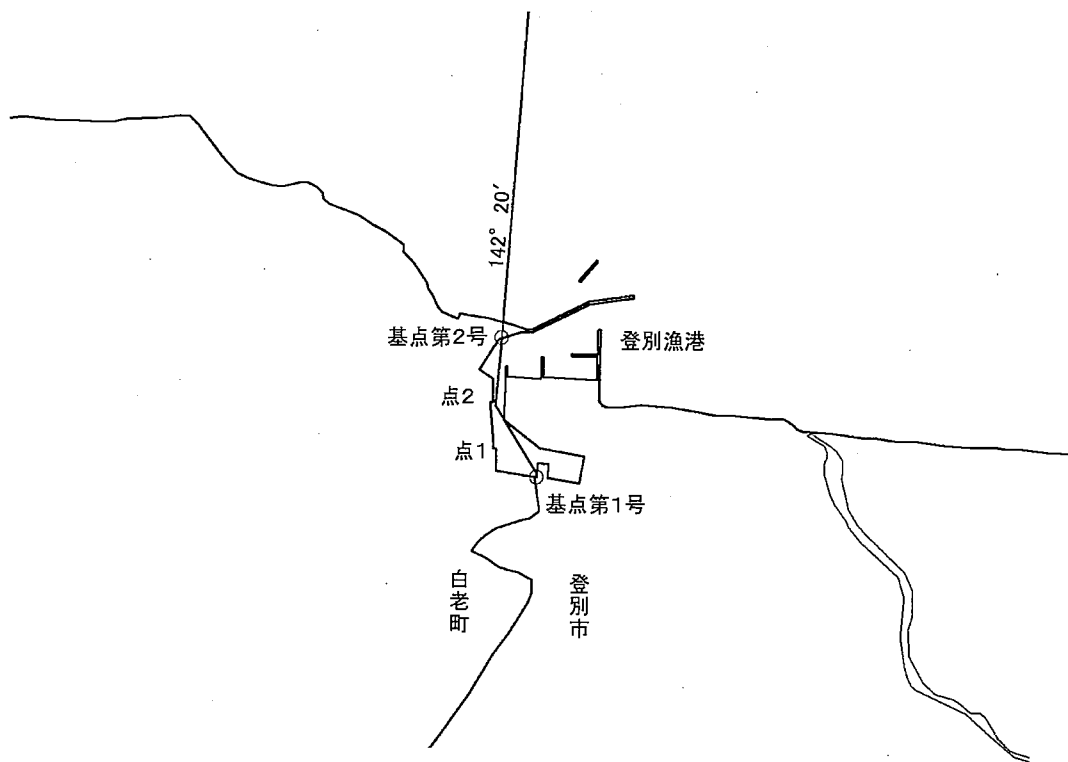
点7 基点第5号から 162度30度 2,000メートルの点

縮尺



登別漁港 付近拡大図

縮尺



共同漁業権免許漁場図

胆海共第11号

漁場の位置

室蘭市地先

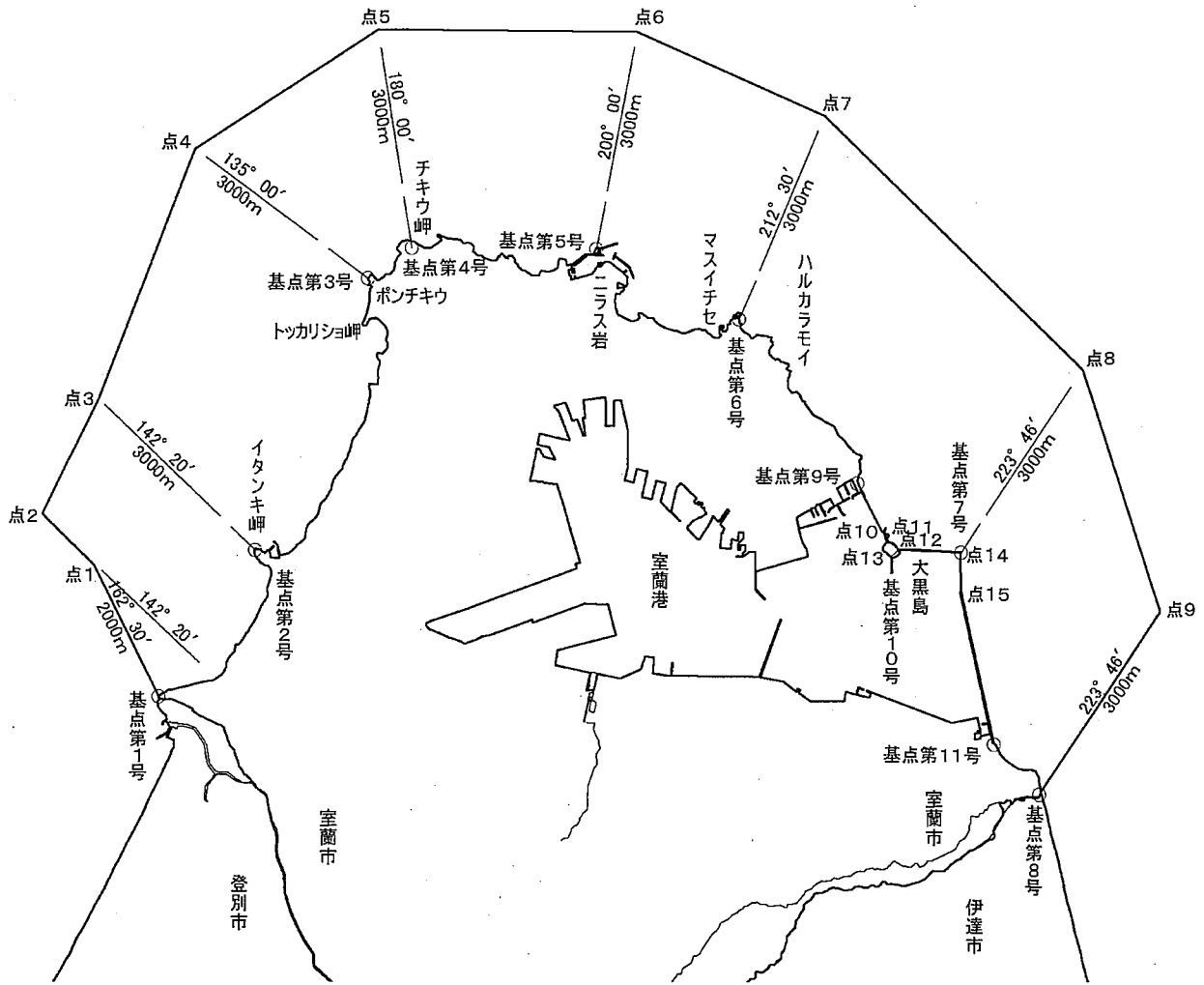
漁場の区域

次の基点第1号、点1、点2、点3、点4、点5、点6、点7、点8、点9及び基点第8号の各点を順次に結んだ線と最大高潮時海岸線とによって囲まれた区域から基点第9号、点10、点11、点12、点13、基点第10号、点14、点15及び基点第11号の各点を順次に結んだ線と最大高潮時海岸線とによって囲まれた区域を除いた区域

- 基点第1号 登別市と室蘭市の境界線と最大高潮時海岸線との交点
- 基点第2号 北海道水産林務部三角点 水D1から142度20分 50メートルの点
- 基点第3号 北海道水産林務部図根点 No.2(北海道水産林務部三角点 水D3～)から111度00分 80メートルの点
- 基点第4号 チキウ岬燈台中心点
(北緯 42度18分07.6秒 東経 141度00分04.1秒)
- 基点第5号 北海道水産林務部三角点 水D5から154度00分 280メートルの点
- 基点第6号 北海道水産林務部三角点 水D6から190度00分 230メートルの点
- 基点第7号 室蘭港南外防波堤灯台
(北緯 42度20分56.3秒 東経 140度54分57.6秒)
- 基点第8号 室蘭市と伊達市の境界線と最大高潮時海岸線との交点
- 基点第9号 室蘭港南外防波堤基部
- 基点第10号 国土地理院三角点 大黒島
- 基点第11号 室蘭港北外防波堤基部
- | | | | |
|-----|---------------------------------------|----------|-------------|
| 点1 | 基点第1号から | 162度 30分 | 2,000メートルの点 |
| 点2 | 点1から | 142度 20分 | 1,000メートルの点 |
| 点3 | 基点第2号から | 142度 20分 | 3,000メートルの点 |
| 点4 | 基点第3号から | 135度 00分 | 3,000メートルの点 |
| 点5 | 基点第4号から | 180度 00分 | 3,000メートルの点 |
| 点6 | 基点第5号から | 200度 00分 | 3,000メートルの点 |
| 点7 | 基点第6号から | 212度 30分 | 3,000メートルの点 |
| 点8 | 基点第7号から | 223度 46分 | 3,000メートルの点 |
| 点9 | 基点第8号から | 223度 46分 | 3,000メートルの点 |
| 点10 | 基点第9号と基点第10号を結んだ線上、基点第9号から730メートルの点 | | |
| 点11 | 点12から | 218度 00分 | 60メートルの点 |
| 点12 | 点13から | 168度 00分 | 150メートルの点 |
| 点13 | 基点第9号と基点第10号を結んだ線上、基点第9号から1,000メートルの点 | | |

点14 基点第10号から 282度 15分 975メートルの点
点15 基点第11号から 176度35分10秒 2,120メートルの点

縮尺



共同漁業権免許漁場図

胆海共第12号

漁場の位置

室蘭市地先

漁場の区域

次の基点第1号、点1、点2、点3、点4、点5、点6、点7、点8、点9及び基点第8号の各点を順次に結んだ線と最大高潮時海岸線とによって囲まれた区域から基点第9号、点10、点11、点12、点13、基点第10号、点14、点15及び基点第11号の各点を順次に結んだ線と最大高潮時海岸線とによって囲まれた区域を除いた区域

基点第1号 登別市と室蘭市の境界線と最大高潮時海岸線との交点

基点第2号 北海道水産林務部三角点 水D1から142度20分 50メートルの点

基点第3号 北海道水産林務部図根点 No.2(北海道水産林務部三角点 水D3～)から111度00分 80メートルの点

基点第4号 チキウ岬燈台中心点
(北緯 42度18分07.6秒 東経 141度00分04.1秒)

基点第5号 北海道水産林務部三角点 水D5から154度00分 280メートルの点

基点第6号 北海道水産林務部三角点 水D6から190度00分 230メートルの点

基点第7号 室蘭港南外防波堤灯台
(北緯 42度20分56.3秒 東経 140度54分57.6秒)

基点第8号 室蘭市と伊達市の境界線と最大高潮時海岸線との交点

基点第9号 室蘭港南外防波堤基部

基点第10号 国土地理院三角点 大黒島

基点第11号 室蘭港北外防波堤基部

点1 基点第1号から 162度 30分 2,000メートルの点

点2 点1から 142度 20分 1,000メートルの点

点3 基点第2号から 142度 20分 3,000メートルの点

点4 基点第3号から 135度 00分 3,000メートルの点

点5 基点第4号から 180度 00分 3,000メートルの点

点6 基点第5号から 200度 00分 3,000メートルの点

点7 基点第6号から 212度 30分 3,000メートルの点

点8 基点第7号から 223度 46分 3,000メートルの点

点9 基点第8号から 223度 46分 3,000メートルの点

点10 基点第9号と基点第10号を結んだ線上、基点第9号から730メートルの点

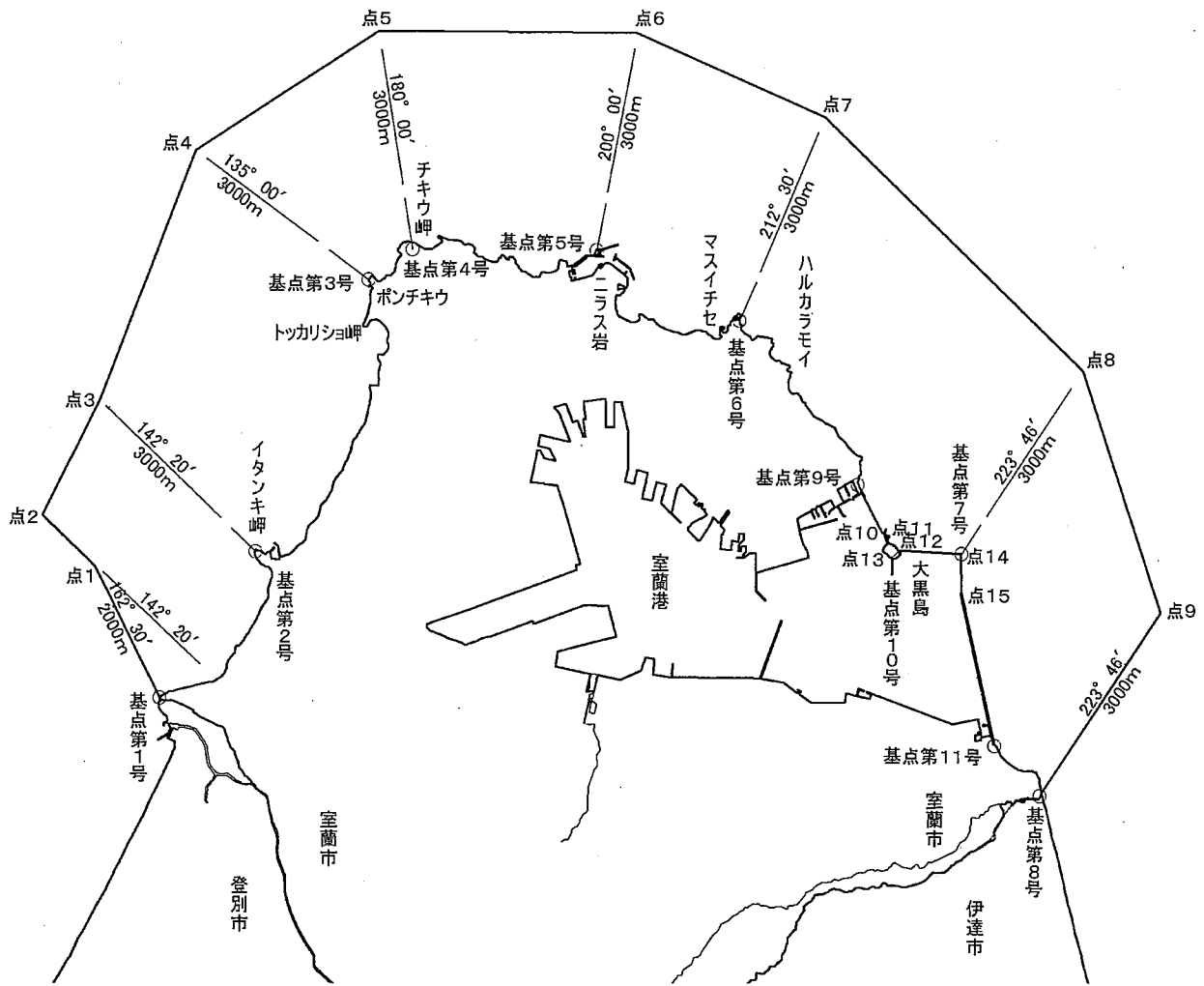
点11 点12から 218度 00分 60メートルの点

点12 点13から 168度 00分 150メートルの点

点13 基点第9号と基点第10号を結んだ線上、基点第9号から1,000メートルの点

点14 基点第10号から 282度 15分 975メートルの点
点15 基点第11号から 176度35分10秒 2,120メートルの点

縮尺



共同漁業権免許漁場図

胆海共第13号

漁場の位置

伊達市地先

漁場の区域

次の基点第1号、点1、点2、点3、点4、点5及び基点第5号の各点を順次に結んだ線と最大高潮時海岸線とによって囲まれた区域から基点第7号、点6、点7及び基点第8号の各点を順次に結んだ線と最大高潮時海岸線とによって囲まれた区域並びに基点第6号、点8、点9、点10、点11、点12、点13及び基点第9号の各点を順次に結んだ線と最大高潮時海岸線とによって囲まれた区域を除いた区域

基点第1号 室蘭市と伊達市の境界線と最大高潮時海岸線との交点

基点第2号 北海道水産林務部図根点 No.1(国土地理院三角点 稀府～)

基点第3号 国土地理院三角点 東浜

基点第4号 国土地理院三角点 川口から185度46分36秒 144.06メートルの点

基点第5号 国土地理院三角点 館山から283度01分50秒 4, 117.61メートルの点

基点第6号 エントモ岬突端

基点第7号 基点第6号から 125度 24分 1, 599メートルの点

基点第8号 点7から 51度 00分 50メートルの点

基点第9号 点13から 93度 00分 380メートルの点

点1 基点第1号から 223度 46分 3, 000メートルの点

点2 基点第2号から 223度 46分 3, 000メートルの点

点3 基点第3号から 221度 30分 3, 000メートルの点

点4 基点第4号から 221度 30分 3, 000メートルの点

点5 基点第5号から 221度 30分 3, 000メートルの点

点6 基点第7号から 231度 00分 50メートルの点

点7 点6から 141度 00分 100メートルの点

点8 基点第6号から 131度 30分 25メートルの点

点9 点8から 154度 30分 170メートルの点

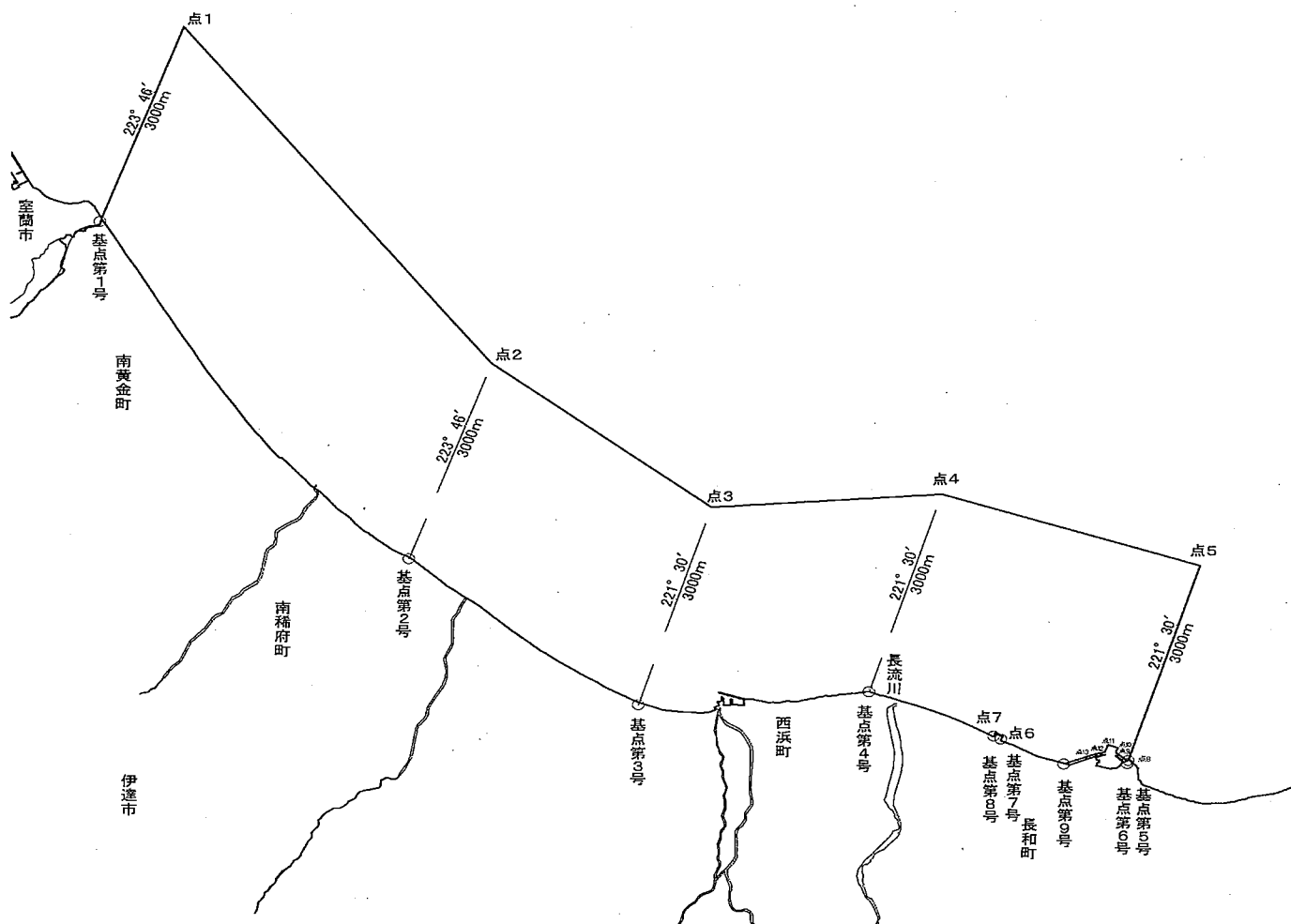
点10 点9から 223度 00分 75メートルの点

点11 点10から 134度 30分 130メートルの点

点12 点11から 45度 00分 115メートルの点

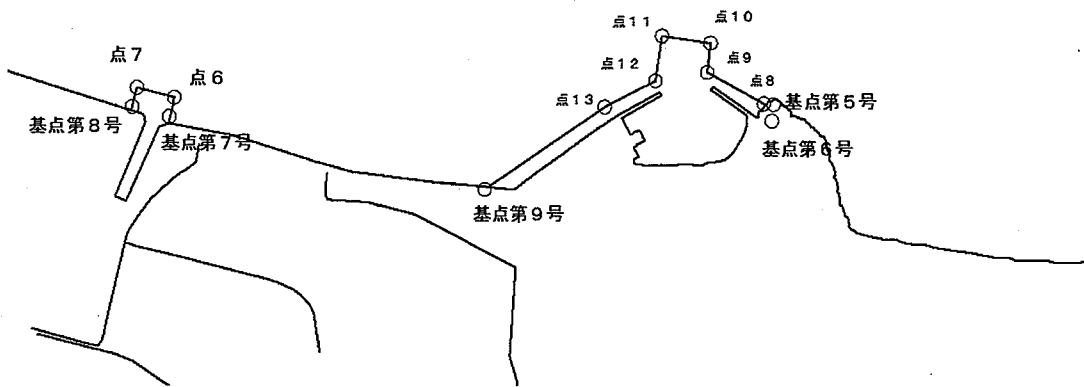
点13 点12から 100度 00分 150メートルの点

縮尺



伊達火力発電所 付近拡大図

縮尺



共同漁業権免許漁場図

胆海共第14号

漁場の位置

伊達市地先

漁場の区域

次の基点第1号、点1、点2、点3、点4、点5及び基点第5号の各点を順次に結んだ線と最大高潮時海岸線とによって囲まれた区域から基点第7号、点6、点7及び基点第8号の各点を順次に結んだ線と最大高潮時海岸線とによって囲まれた区域並びに基点第6号、点8、点9、点10、点11、点12、点13及び基点第9号の各点を順次に結んだ線と最大高潮時海岸線とによって囲まれた区域を除いた区域

基点第1号 室蘭市と伊達市の境界線と最大高潮時海岸線との交点

基点第2号 北海道水産林務部図根点 No.1(国土地理院三角点 稀府～)

基点第3号 国土地理院三角点 東浜

基点第4号 国土地理院三角点 川口から185度46分36秒 144.06メートルの点

基点第5号 国土地理院三角点 館山から283度01分50秒 4, 117.61メートルの点

基点第6号 エントモ岬突端

基点第7号 基点第6号から 125度 24分 1,599メートルの点

基点第8号 点7から 51度 00分 50メートルの点

基点第9号 点13から 93度 00分 380メートルの点

点1 基点第1号から 223度 46分 3,000メートルの点

点2 基点第2号から 223度 46分 3,000メートルの点

点3 基点第3号から 221度 30分 3,000メートルの点

点4 基点第4号から 221度 30分 3,000メートルの点

点5 基点第5号から 221度 30分 3,000メートルの点

点6 基点第7号から 231度 00分 50メートルの点

点7 点6から 141度 00分 100メートルの点

点8 基点第6号から 131度 30分 25メートルの点

点9 点8から 154度 30分 170メートルの点

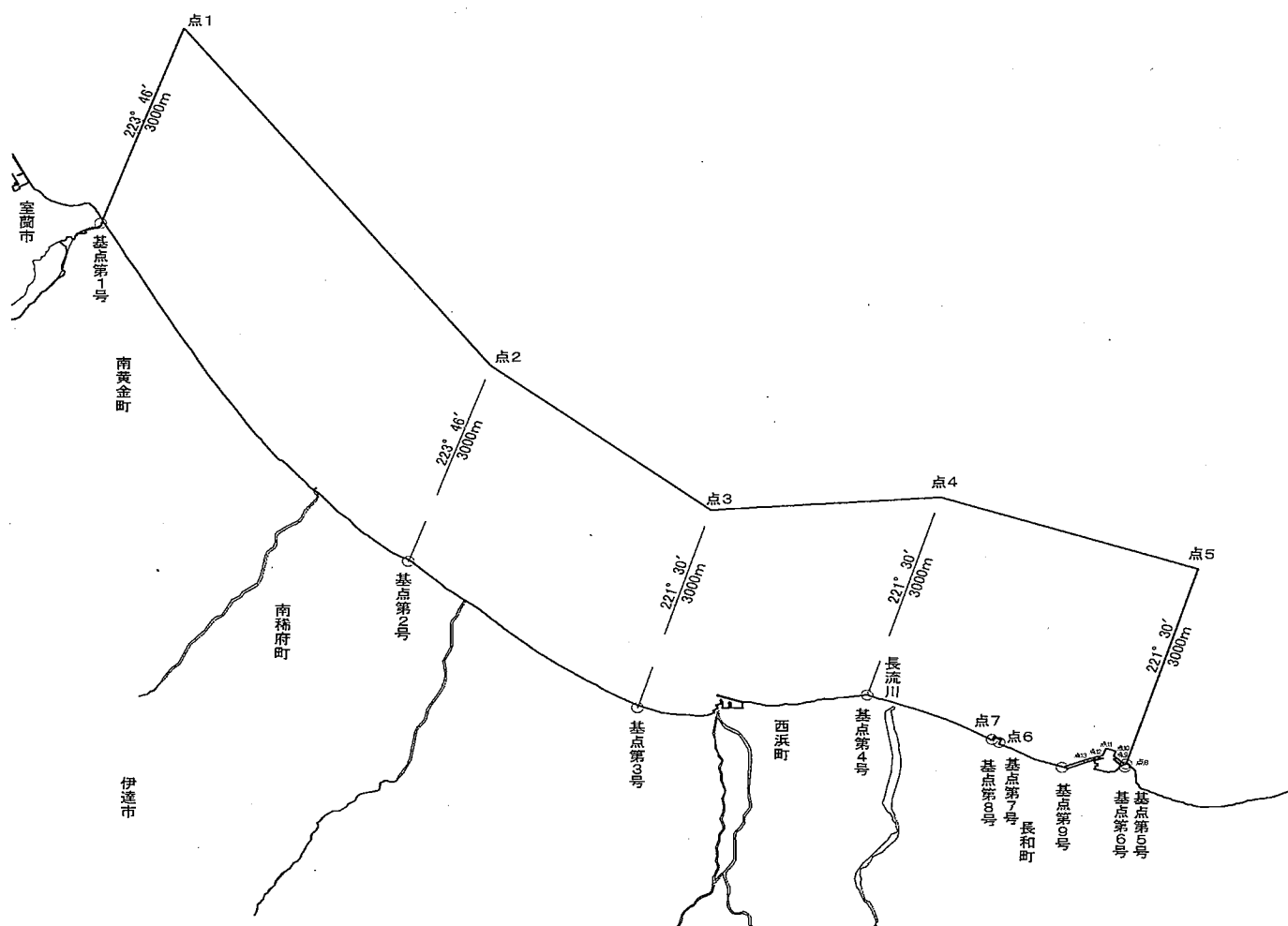
点10 点9から 223度 00分 75メートルの点

点11 点10から 134度 30分 130メートルの点

点12 点11から 45度 00分 115メートルの点

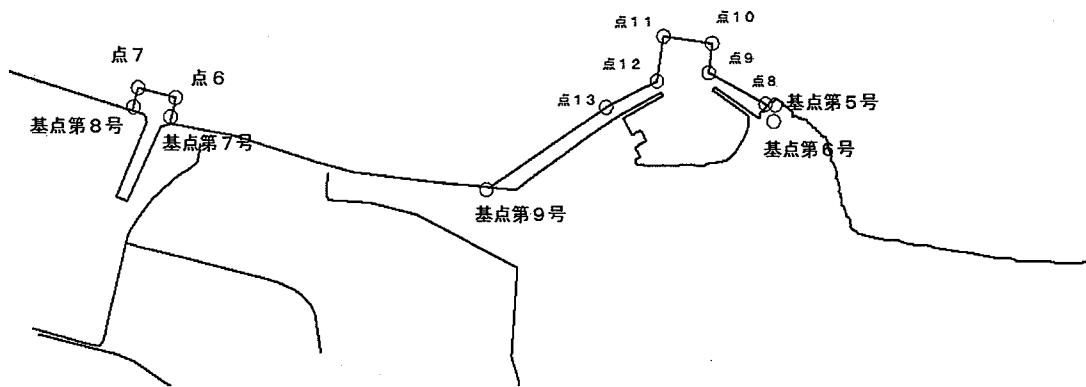
点13 点12から 100度 00分 150メートルの点

縮尺



伊達火力発電所 付近拡大図

縮尺



共同漁業権免許漁場図

胆海共第15号

漁場の位置

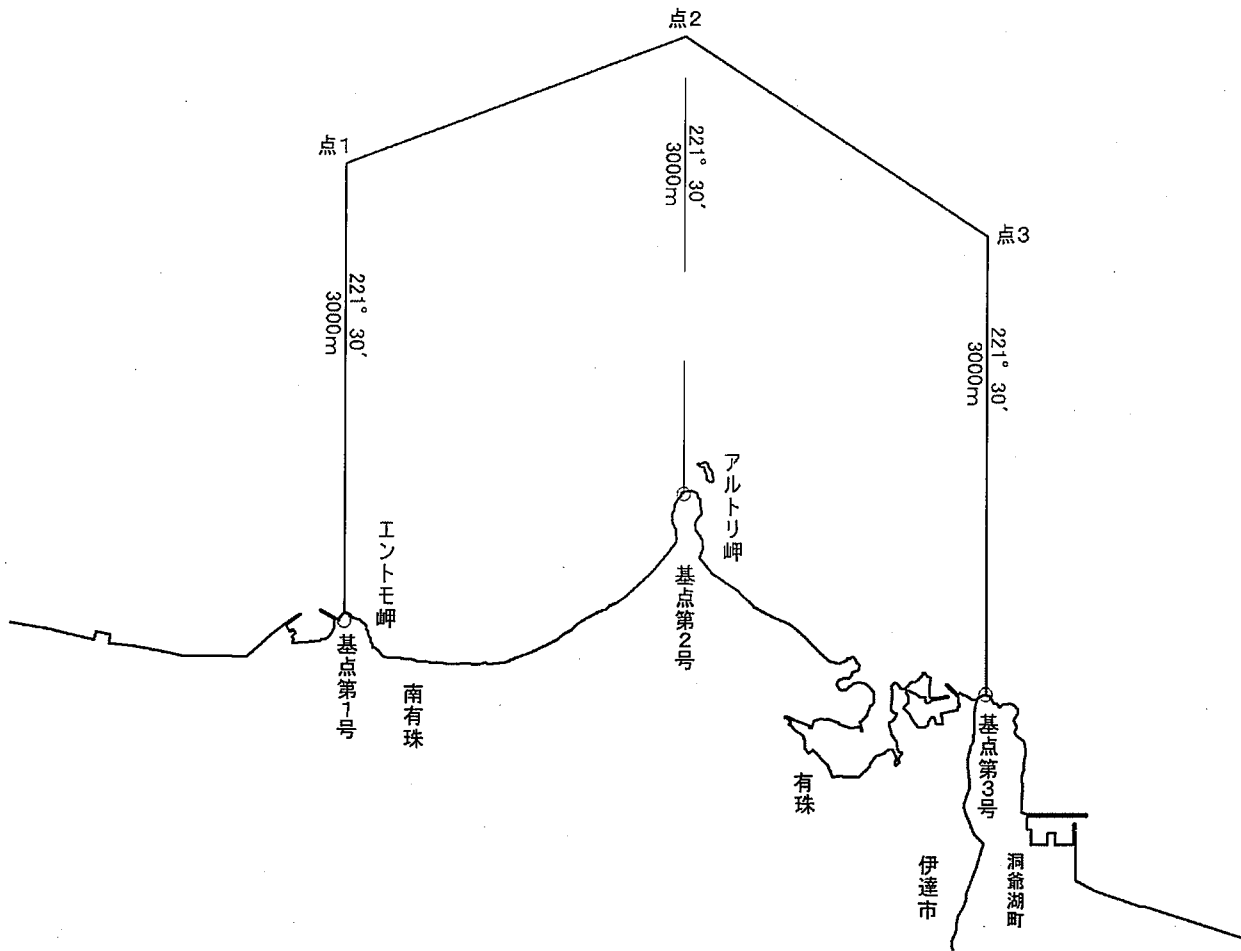
伊達市地先

漁場の区域

次の基点第1号、点1、点2、点3及び基点第3号の各点を順次に結んだ線と最大高潮時海岸線とによって囲まれた区域

- 基点第1号 国土地理院三角点 館山から 283度01分50秒
4, 117. 61メートルの点
- 基点第2号 国土地理院三角点 アルトリ岬から 221度26分15秒
179. 985メートルの点
- 基点第3号 伊達市と洞爺湖町の境界線と最大高潮時海岸線との交点
- | | | | |
|----|---------|----------|--------------|
| 点1 | 基点第1号から | 221度 30分 | 3, 000メートルの点 |
| 点2 | 基点第2号から | 221度 30分 | 3, 000メートルの点 |
| 点3 | 基点第3号から | 221度 30分 | 3, 000メートルの点 |

縮尺



共同漁業権免許漁場図

胆海共第16号

漁場の位置

伊達市地先

漁場の区域

次の基点第1号、点1、点2、点3及び基点第3号の各点を順次に結んだ線と最大高潮時海岸線とによって囲まれた区域

基点第1号 国土地理院三角点 館山から 283度01分50秒
4, 117. 61メートルの点

基点第2号 国土地理院三角点 アルトリ岬から 221度26分15秒
179. 985メートルの点

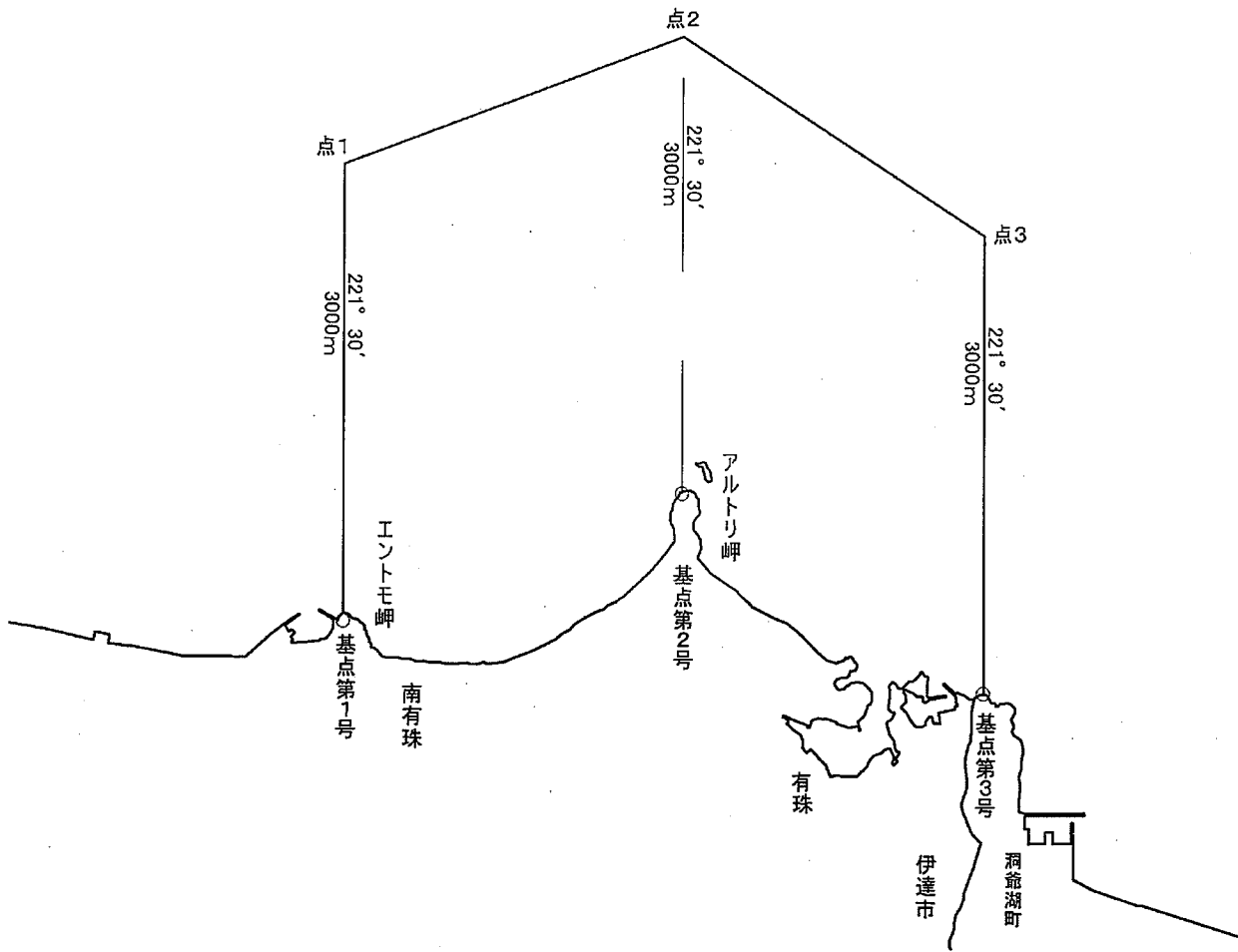
基点第3号 伊達市と洞爺湖町の境界線と最大高潮時海岸線との交点

点1 基点第1号から 221度 30分 3, 000メートルの点

点2 基点第2号から 221度 30分 3, 000メートルの点

点3 基点第3号から 221度 30分 3, 000メートルの点

縮尺



共同漁業権免許漁場図

胆海共第17号

漁場の位置

虻田郡洞爺湖町地先

漁場の区域

次の基点第1号、点1、点2、点3、点4及び基点第3号の各点を順次に結んだ線と最大高潮時海岸線とによって囲まれた区域

基点第1号 伊達市と洞爺湖町の境界線と最大高潮時海岸線との交点

基点第2号 北海道水産林務部三角点 水D3

基点第3号 洞爺湖町と豊浦町の境界線と最大高潮時海岸線との交点

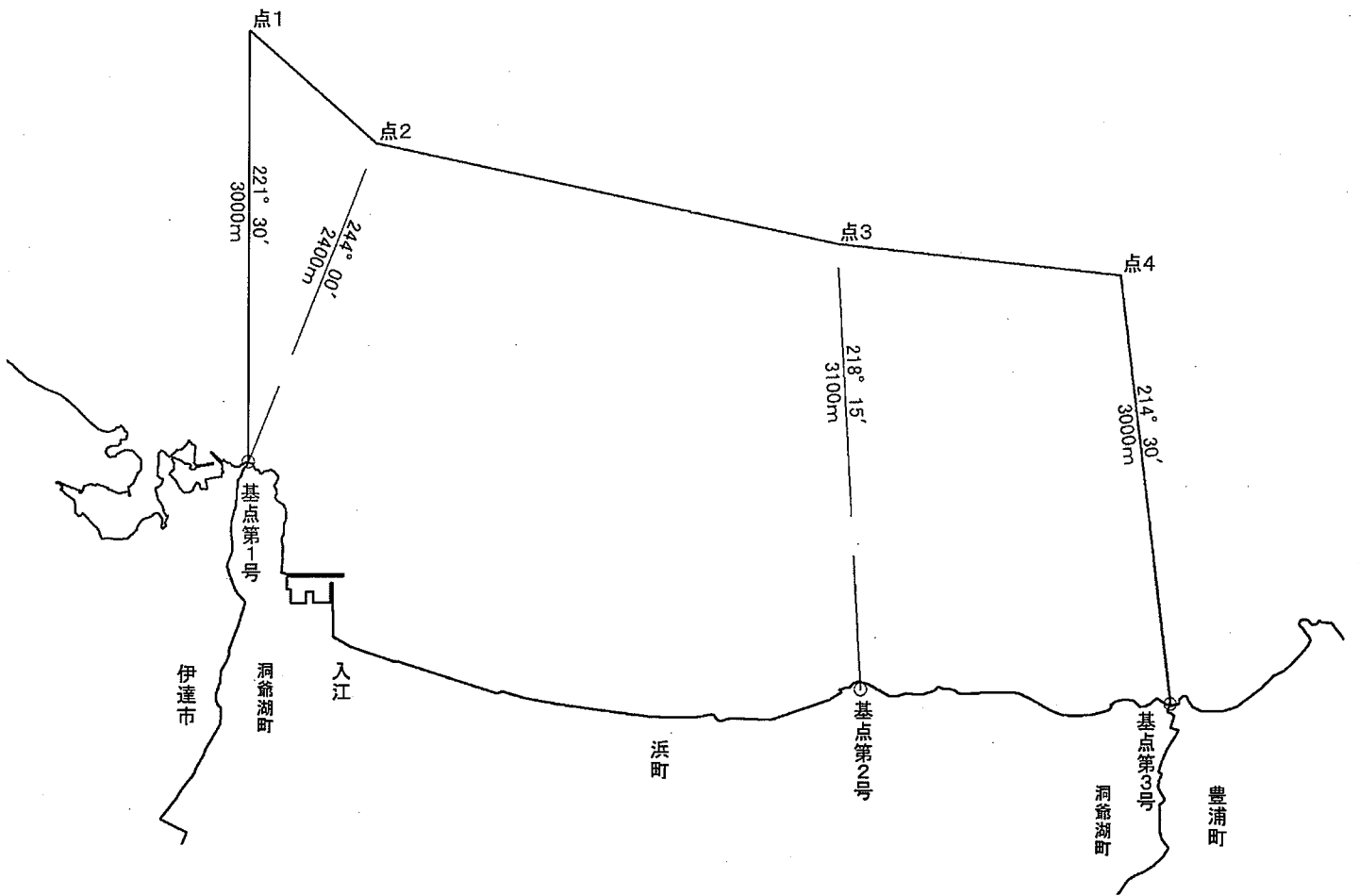
点1 基点第1号から 221度 30分 3,000メートルの点

点2 基点第1号から 244度 00分 2,400メートルの点

点3 基点第2号から 218度 15分 3,100メートルの点

点4 基点第3号から 214度 30分 3,000メートルの点

縮尺



共同漁業権免許漁場図

胆海共第18号

漁場の位置

虻田郡洞爺湖町地先

漁場の区域

次の基点第1号、点1、点2、点3、点4及び基点第3号の各点を順次に結んだ線と最大高潮時海岸線とによって囲まれた区域

基点第1号 伊達市と洞爺湖町の境界線と最大高潮時海岸線との交点

基点第2号 北海道水産林務部三角点 水D3

基点第3号 洞爺湖町と豊浦町の境界線と最大高潮時海岸線との交点

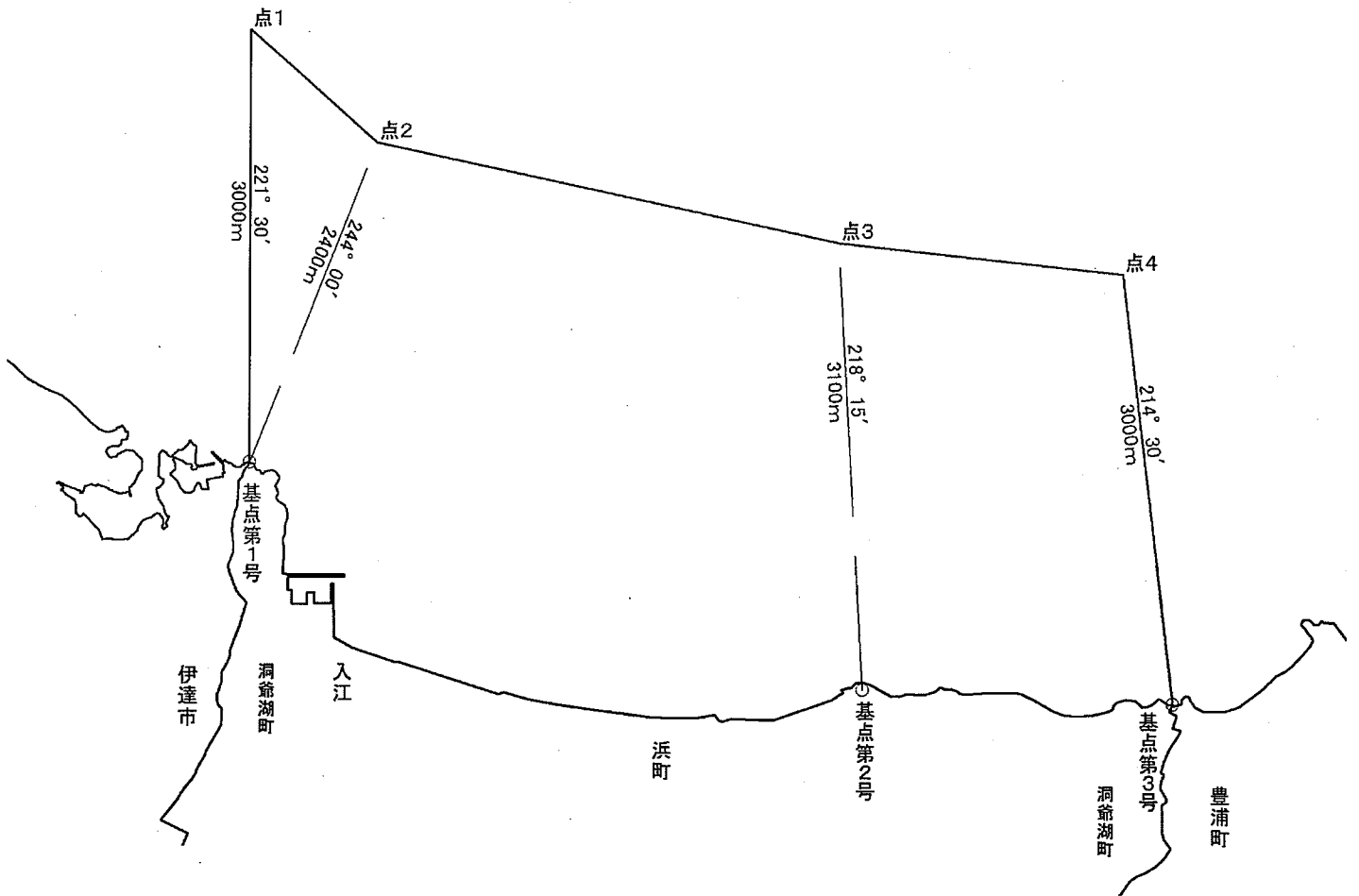
点1 基点第1号から 221度 30分 3,000メートルの点

点2 基点第1号から 244度 00分 2,400メートルの点

点3 基点第2号から 218度 15分 3,100メートルの点

点4 基点第3号から 214度 30分 3,000メートルの点

縮尺



共同漁業権免許漁場図

胆海共第19号

漁場の位置

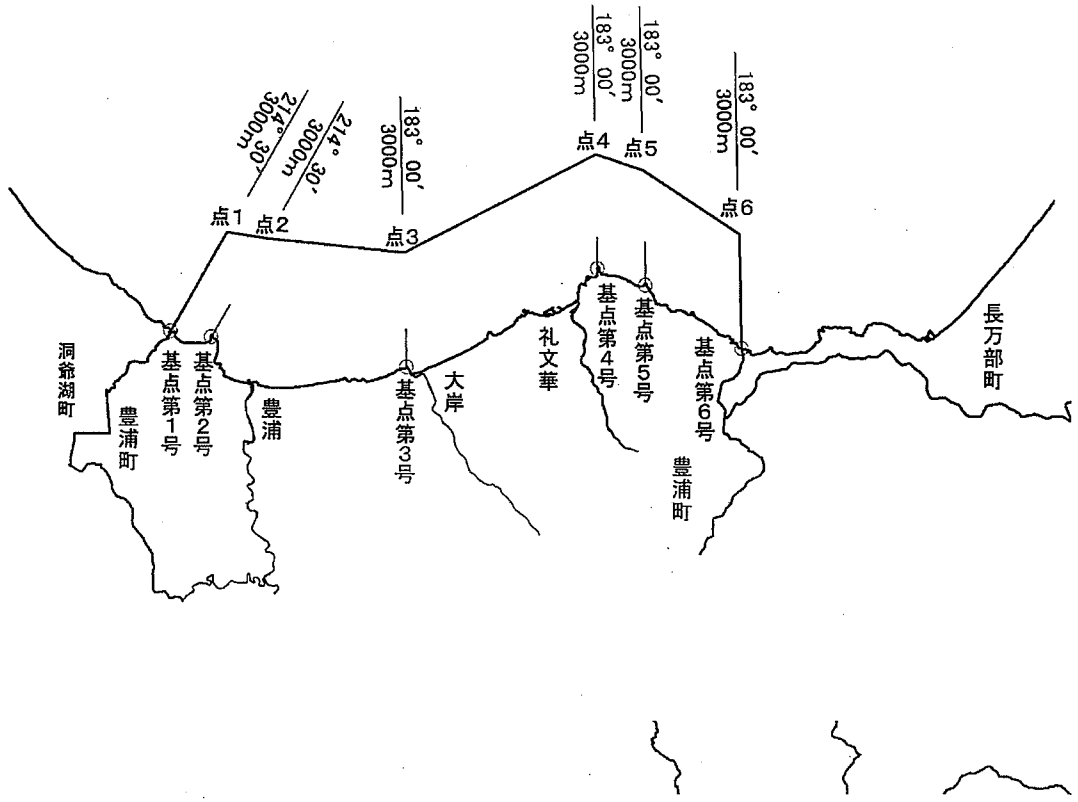
虻田郡豊浦町地先

漁場の区域

次の基点第1号、点1、点2、点3、点4、点5、点6及び基点第6号の各点を順次に結んだ線と最大高潮時海岸線とによって囲まれた区域

- 基点第1号 洞爺湖町と豊浦町の境界線と最大高潮時海岸線との交点
基点第2号 国土地理院三角点 弁辺から 218度00分 330メートルの点
基点第3号 北海道水産林務部図根点 No.13(北海道水産林務部三角点 水D6～)
基点第4号 北海道水産林務部三角点 水D10
基点第5号 北海道水産林務部図根点 No.7(北海道水産林務部三角点 水D10～)
基点第6号 豊浦町と長万部町の境界線と最大高潮時海岸線との交点
- | | | | |
|----|---------|----------|-------------|
| 点1 | 基点第1号から | 214度 30分 | 3,000メートルの点 |
| 点2 | 基点第2号から | 214度 30分 | 3,000メートルの点 |
| 点3 | 基点第3号から | 183度 00分 | 3,000メートルの点 |
| 点4 | 基点第4号から | 183度 00分 | 3,000メートルの点 |
| 点5 | 基点第5号から | 183度 00分 | 3,000メートルの点 |
| 点6 | 基点第6号から | 183度 00分 | 3,000メートルの点 |

縮尺



共同漁業権免許漁場図

胆海共第20号

漁場の位置

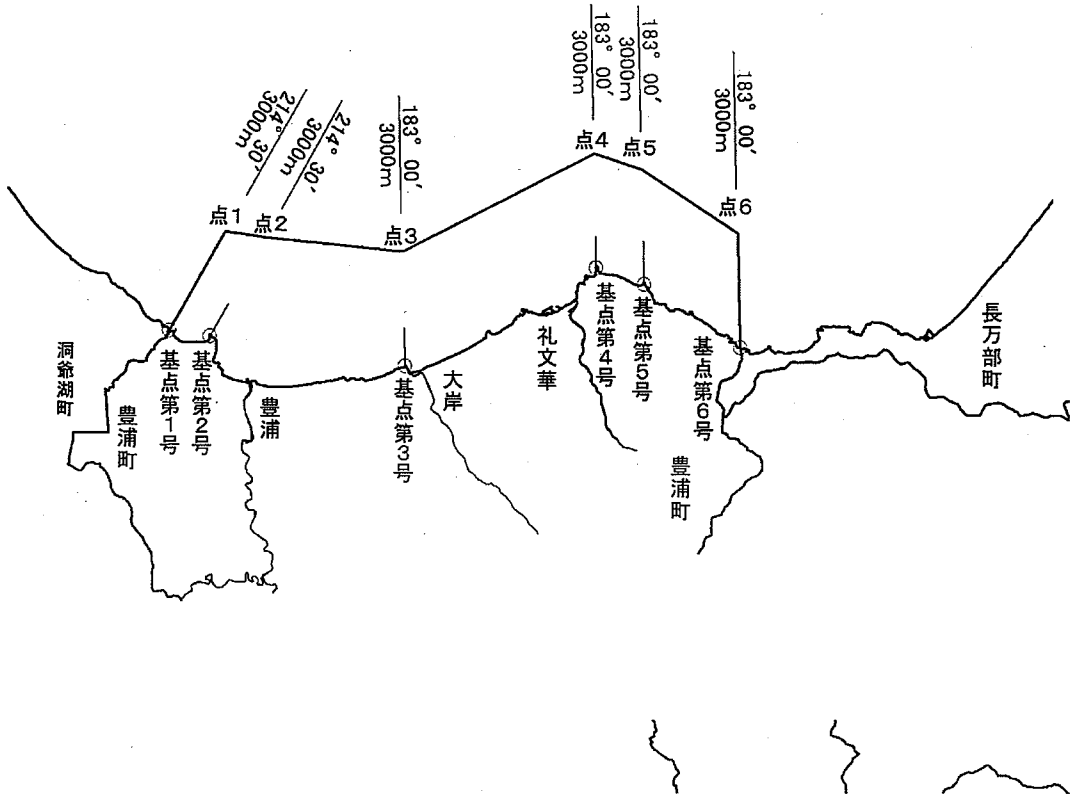
虻田郡豊浦町地先

漁場の区域

次の基点第1号、点1、点2、点3、点4、点5、点6及び基点第6号の各点を順次に結んだ線と最大高潮時海岸線とによって囲まれた区域

- 基点第1号 洞爺湖町と豊浦町の境界線と最大高潮時海岸線との交点
基点第2号 国土地理院三角点 弁辺から 218度00分 330メートルの点
基点第3号 北海道水産林務部図根点 No.13(北海道水産林務部三角点 水D6～)
基点第4号 北海道水産林務部三角点 水D10
基点第5号 北海道水産林務部図根点 No.7(北海道水産林務部三角点 水D10～)
基点第6号 豊浦町と長万部町の境界線と最大高潮時海岸線との交点
- | | | | |
|----|---------|----------|-------------|
| 点1 | 基点第1号から | 214度 30分 | 3,000メートルの点 |
| 点2 | 基点第2号から | 214度 30分 | 3,000メートルの点 |
| 点3 | 基点第3号から | 183度 00分 | 3,000メートルの点 |
| 点4 | 基点第4号から | 183度 00分 | 3,000メートルの点 |
| 点5 | 基点第5号から | 183度 00分 | 3,000メートルの点 |
| 点6 | 基点第6号から | 183度 00分 | 3,000メートルの点 |

縮尺



共同漁業権免許漁場図

胆海共第21号

漁場の位置

勇払郡むかわ町地先

漁場の区域

次の基点第1号、点1、点2、点3及び基点第2号の各点を順次に結んだ線と最大高潮時海岸線とによって囲まれた区域

基点第1号 日高町とむかわ町の境界線と最大高潮時海岸線との交点

基点第2号 国土地理院三角点 上都台から264度39分 1,325メートルの点

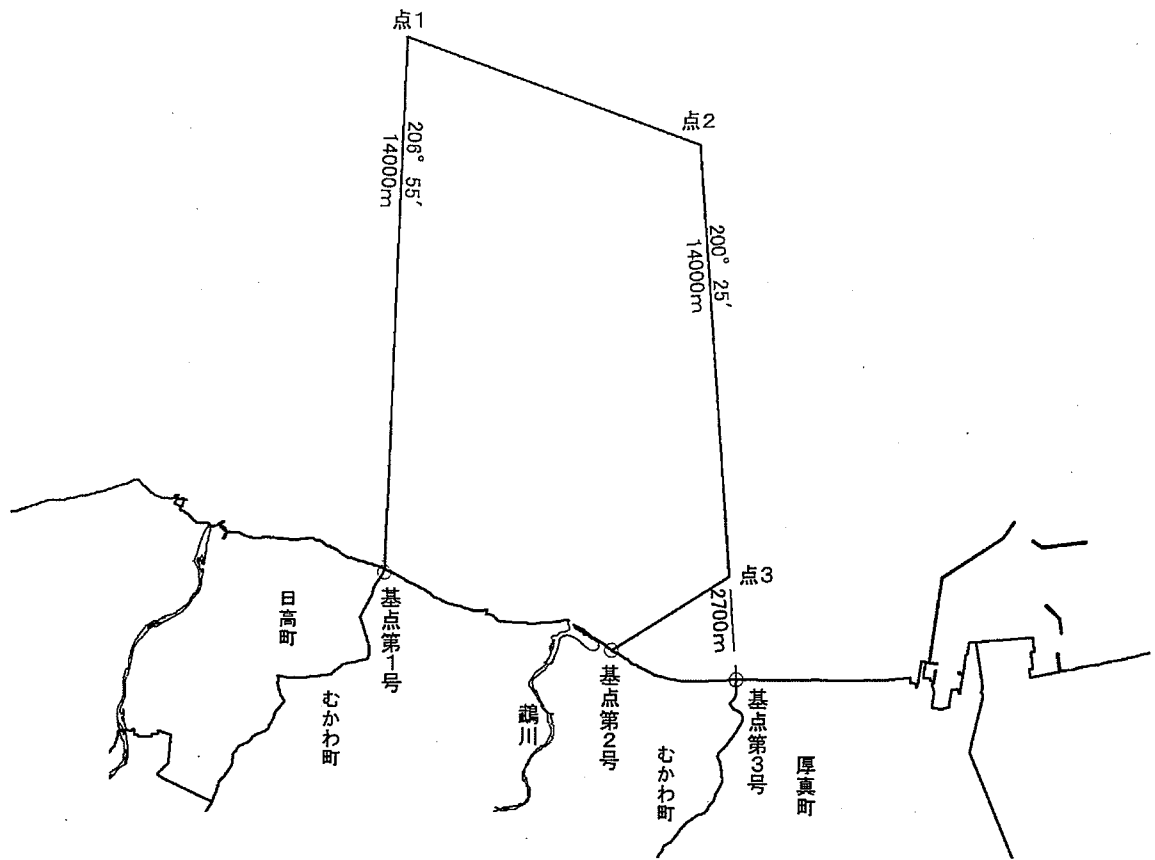
基点第3号 むかわ町と厚真町の境界線と最大高潮時海岸線との交点

点1 基点第1号から 206度 55分 14,000メートルの点

点2 基点第3号から 200度 25分 14,000メートルの点

点3 基点第3号から 200度 25分 2,700メートルの点

縮尺



共同漁業権免許漁場図

胆海共第22号

漁場の位置

勇払郡厚真町地先

漁場の区域

次の点1、点2、点3、点4及び点1の各点を順次に結んだ線によって囲まれた区域

基点第1号 むかわ町と厚真町の境界線と最大高潮時海岸線との交点

基点第2号 厚真町と苫小牧市の境界線と最大高潮時海岸線との交点

基点第3号 国土地理院三角点 苫小牧から258度30分 1,500メートルの点

点1 基点第1号から 200度 25分 5,000メートルの点

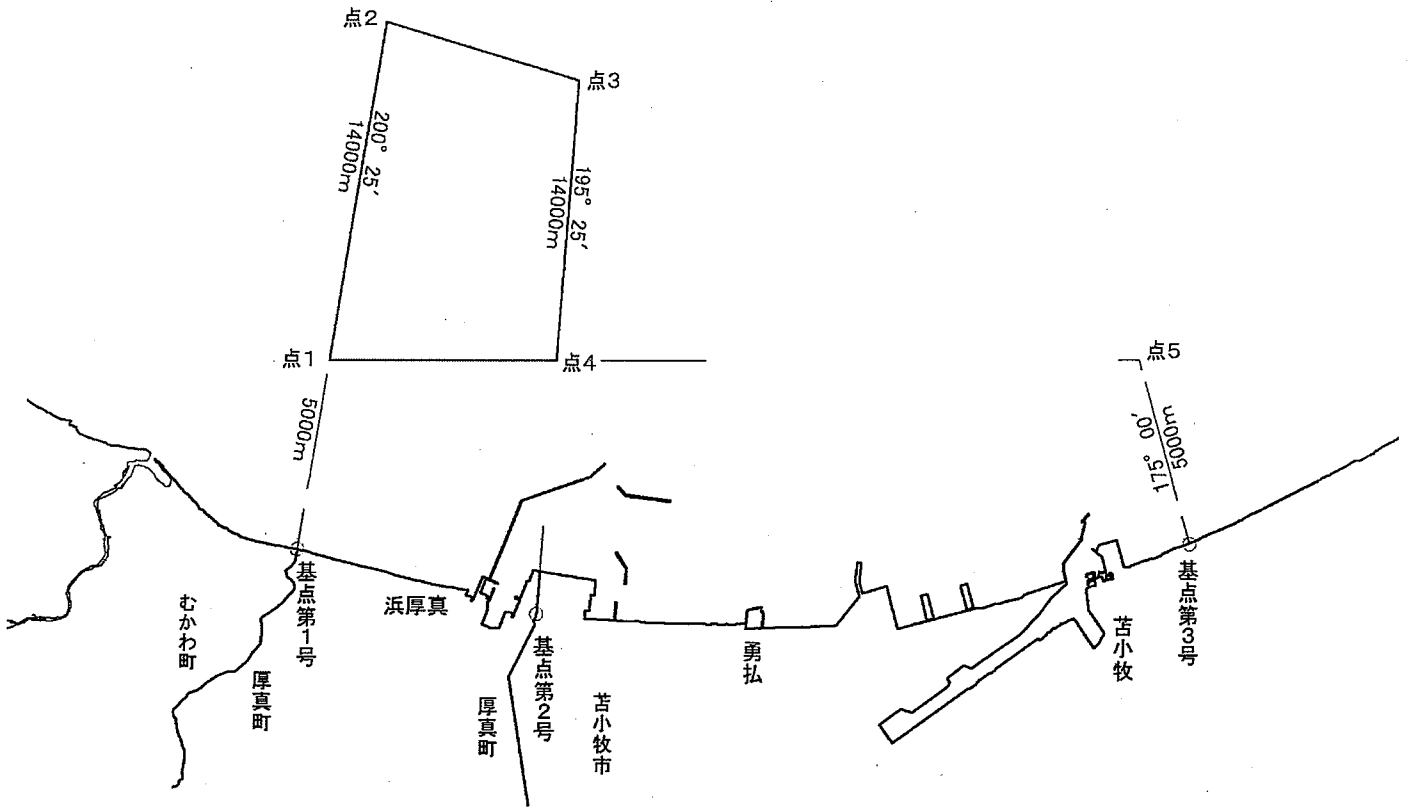
点2 基点第1号から 200度 25分 14,000メートルの点

点3 基点第2号から 195度 25分 14,000メートルの点

点4 基点第2号から195度25分の線と点1と点5を結んだ線の交点

点5 基点第3号から 175度 00分 5,000メートルの点

縮尺



共同漁業権免許漁場図

胆海共第23号

漁場の位置

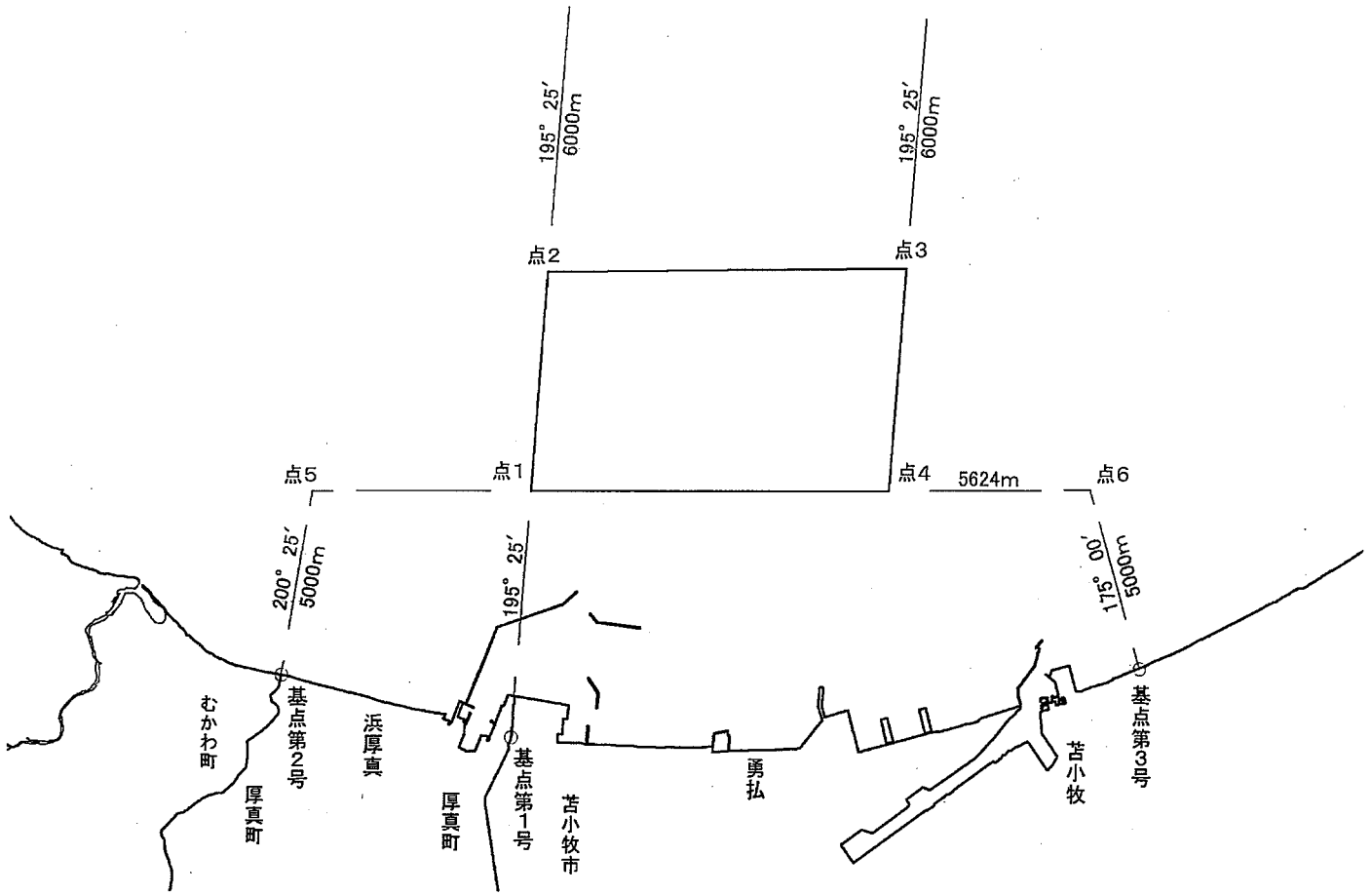
苫小牧市地先

漁場の区域

次の点1、点2、点3、点4及び点1の各点を順次に結んだ線によって囲まれた区域

- 基点第1号 厚真町と苫小牧市の境界線と最大高潮時海岸線との交点
基点第2号 むかわ町と厚真町の境界線と最大高潮時海岸線との交点
基点第3号 国土地理院三角点 苫小牧から258度30分 1,500メートルの点
点1 基点第1号から195度25分の線と点5と点6を結んだ線との交点
点2 点1から 195度 25分 6,000メートルの点
点3 点4から 195度 25分 6,000メートルの点
点4 点5と点6を結んだ線上、点6から5,624mの点
点5 基点第2号から 200度 25分 5,000メートルの点
点6 基点第3号から 175度 00分 5,000メートルの点

縮尺



共同漁業権免許漁場図

胆海共第26号

漁場の位置

勇払郡むかわ町及び厚真町、苫小牧市、白老郡白老町、登別市並びに室蘭市地先

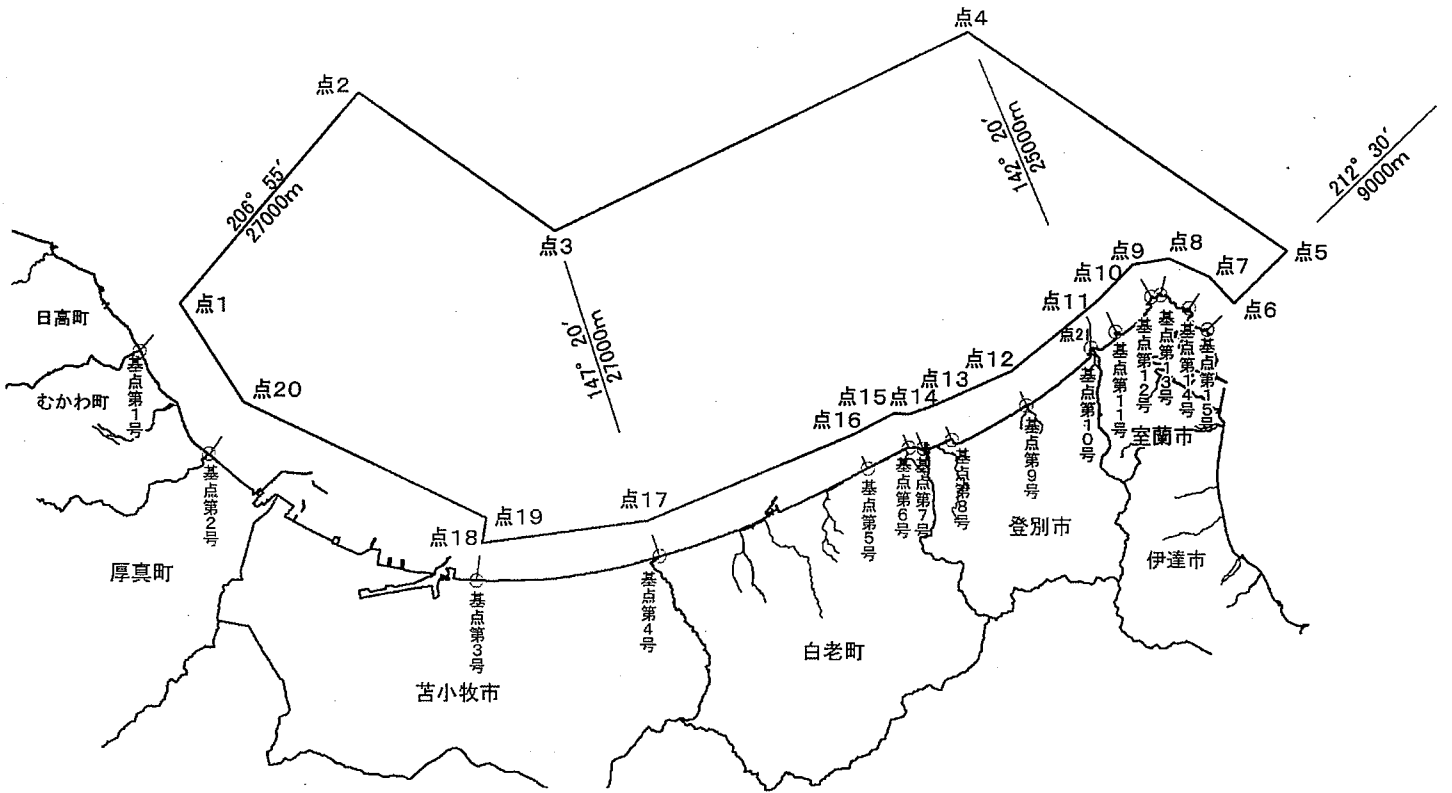
漁場の区域

次の点1、点2、点3、点4、点5、点6、点7、点8、点9、点10、点11、点12、点13、点14、点15、点16、点17、点18、点19、点20及び点1の各点を順次に結んだ線によって囲まれた区域

- 基点第1号 日高町とむかわ町の境界線と最大高潮時海岸線との交点
基点第2号 むかわ町と厚真町の境界線と最大高潮時海岸線との交点
基点第3号 国土地理院三角点 苫小牧から258度30分 1,500メートルの点
基点第4号 苫小牧市と白老町の境界線と最大高潮時海岸線との交点
基点第5号 国土地理院三角点 窟太郎から79度48分07秒 1,515.27メートルの点
基点第6号 北海道水産林務部図根点 No.4(北海道水産林務部三角点 水D12～)
基点第7号 登別漁港東防波堤基部
(X=-171463.664 Y=-87167.366 12系座標値)
基点第8号 国土地理院三角点 蘭法華岬
基点第9号 国土地理院三角点 幌別から111度05分 540メートルの点
基点第10号 登別市と室蘭市の境界線と最大高潮時海岸線との交点
基点第11号 北海道水産林務部三角点 水D1から142度20分 50メートルの点
基点第12号 北海道水産林務部図根点 No.2(北海道水産林務部三角点 水D3～)から
111度00分 80メートルの点
基点第13号 チキウ岬燈台中心点
(北緯 42度18分07.6秒 東経 141度00分04.1秒)
基点第14号 北海道水産林務部三角点 水D5から154度00分 280メートルの点
基点第15号 北海道水産林務部三角点 水D6から190度00分 230メートルの点
点1 基点第1号から 206度 55分 5,000メートルの点
点2 基点第1号から 206度 55分 27,000メートルの点
点3 基点第4号から 147度 20分 27,000メートルの点
点4 点21から 142度 20分 25,000メートルの点
点5 基点第15号から 212度 30分 9,000メートルの点
点6 基点第15号から 212度 30分 3,000メートルの点
点7 基点第14号から 200度 00分 3,000メートルの点
点8 基点第13号から 180度 00分 3,000メートルの点
点9 基点第12号から 135度 00分 3,000メートルの点

点10	基点第11号から	142度	20分	3,000メートルの点
点11	点21から	142度	20分	1,000メートルの点
点12	基点第9号から	142度	00分	3,000メートルの点
点13	基点第8号から	142度	20分	3,100メートルの点
点14	基点第7号から	142度	20分	3,000メートルの点
点15	基点第6号から	142度	20分	3,000メートルの点
点16	基点第5号から	142度	20分	3,000メートルの点
点17	基点第4号から	147度	20分	3,000メートルの点
点18	基点第3号から	175度	00分	3,000メートルの点
点19	基点第3号から	175度	00分	5,000メートルの点
点20	基点第2号から	200度	25分	5,000メートルの点
点21	基点第10号から	162度	30分	2,000メートルの点

縮尺



共同漁業権免許漁場図

胆海共第27号

漁場の位置

勇払郡むかわ町及び厚真町、苫小牧市、白老郡白老町、登別市並びに室蘭市地先

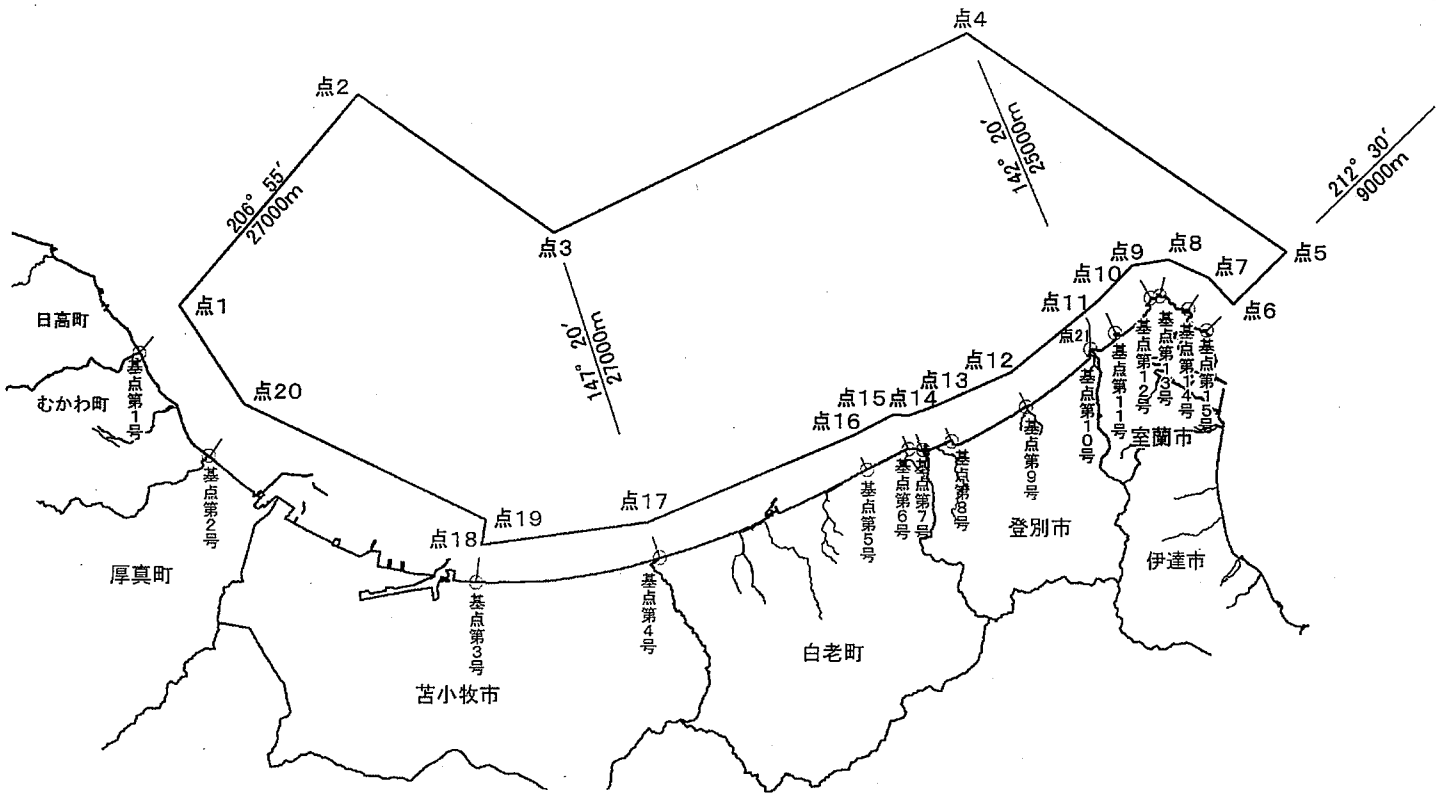
漁場の区域

次の点1、点2、点3、点4、点5、点6、点7、点8、点9、点10、点11、点12、点13、点14、点15、点16、点17、点18、点19、点20及び点1の各点を順次に結んだ線によって囲まれた区域

- 基点第1号 日高町とむかわ町の境界線と最大高潮時海岸線との交点
基点第2号 むかわ町と厚真町の境界線と最大高潮時海岸線との交点
基点第3号 国土地理院三角点 苫小牧から258度30分 1,500メートルの点
基点第4号 苫小牧市と白老町の境界線と最大高潮時海岸線との交点
基点第5号 国土地理院三角点 窟太郎から79度48分07秒 1,515.27メートルの点
基点第6号 北海道水産林務部図根点 No.4(北海道水産林務部三角点 水D12～)
基点第7号 登別漁港東防波堤基部
(X=-171463.664 Y=-87167.366 12系座標値)
基点第8号 国土地理院三角点 蘭法華岬
基点第9号 国土地理院三角点 幌別から111度05分 540メートルの点
基点第10号 登別市と室蘭市の境界線と最大高潮時海岸線との交点
基点第11号 北海道水産林務部三角点 水D1から142度20分 50メートルの点
基点第12号 北海道水産林務部図根点 No.2(北海道水産林務部三角点 水D3～)から
111度00分 80メートルの点
基点第13号 チキウ岬燈台中心点
(北緯 42度18分07.6秒 東経 141度00分04.1秒)
基点第14号 北海道水産林務部三角点 水D5から154度00分 280メートルの点
基点第15号 北海道水産林務部三角点 水D6から190度00分 230メートルの点
点1 基点第1号から 206度 55分 5,000メートルの点
点2 基点第1号から 206度 55分 27,000メートルの点
点3 基点第4号から 147度 20分 27,000メートルの点
点4 点21から 142度 20分 25,000メートルの点
点5 基点第15号から 212度 30分 9,000メートルの点
点6 基点第15号から 212度 30分 3,000メートルの点
点7 基点第14号から 200度 00分 3,000メートルの点
点8 基点第13号から 180度 00分 3,000メートルの点
点9 基点第12号から 135度 00分 3,000メートルの点

点10	基点第11号から	142度	20分	3,000メートルの点
点11	点21から	142度	20分	1,000メートルの点
点12	基点第9号から	142度	00分	3,000メートルの点
点13	基点第8号から	142度	20分	3,100メートルの点
点14	基点第7号から	142度	20分	3,000メートルの点
点15	基点第6号から	142度	20分	3,000メートルの点
点16	基点第5号から	142度	20分	3,000メートルの点
点17	基点第4号から	147度	20分	3,000メートルの点
点18	基点第3号から	175度	00分	3,000メートルの点
点19	基点第3号から	175度	00分	5,000メートルの点
点20	基点第2号から	200度	25分	5,000メートルの点
点21	基点第10号から	162度	30分	2,000メートルの点

縮尺



共同漁業権免許漁場図

胆海共第28号

漁場の位置

室蘭市、伊達市並びに虻田郡洞爺湖町及び豊浦町地先

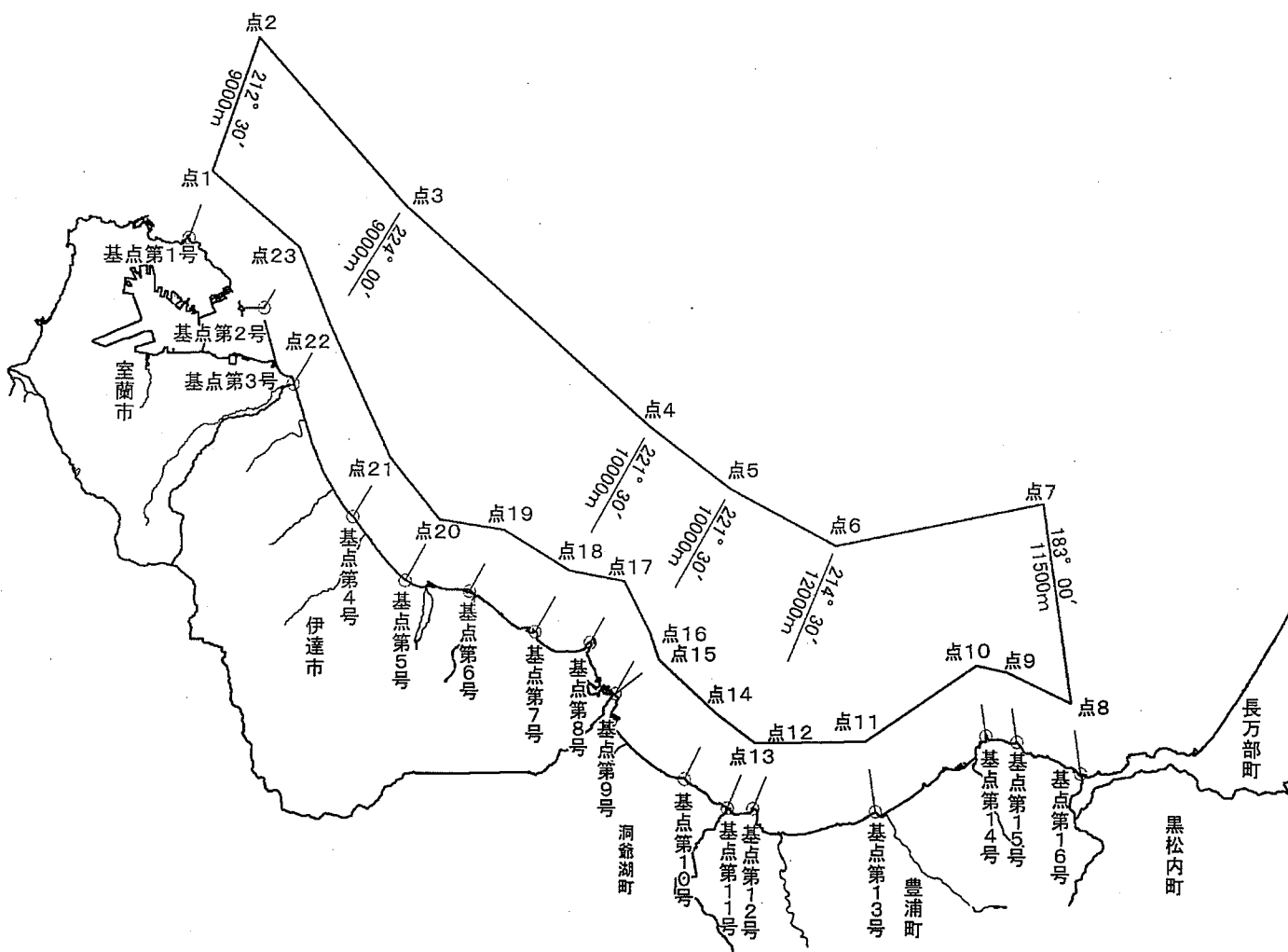
漁場の区域

次の点1、点2、点3、点4、点5、点6、点7、点8、点9、点10、点11、点12、点13、点14、点15、点16、点17、点18、点19、点20、点21、点22、点23及び点1の各点を順次に結んだ線によって囲まれた区域

- 基点第1号 北海道水産林務部三角点 水D6から190度 230メートルの点
基点第2号 室蘭港南外防波堤灯台
(北緯 42度20分56.3秒 東経 140度54分57.6秒)
基点第3号 室蘭市と伊達市の境界線と最大高潮時海岸線との交点
基点第4号 北海道水産部図根点 No.1(国土地理院三角点 稀府～)
基点第5号 国土地理院三角点 東浜
基点第6号 国土地理院三角点 川口
基点第7号 国土地理院三角点 館山から283度01分50秒 4, 117.61メートルの点
基点第8号 国土地理院三角点 アルトリ岬から 221度26分15秒
179.985メートルの点
基点第9号 伊達市と洞爺湖町の境界線と最大高潮時海岸線との交点
基点第10号 北海道水産林務部三角点 水D3
基点第11号 洞爺湖町と豊浦町の境界線と最大高潮時海岸線との交点
基点第12号 国土地理院三角点 弁辺から218度00分 330メートルの点
基点第13号 北海道水産林務部図根点 No.13(北海道水産林務部三角点 水D6～)
基点第14号 北海道水産林務部三角点 水D10
基点第15号 北海道水産林務部図根点 No.7(北海道水産林務部三角点 水D10～)
基点第16号 豊浦町と長万部町の境界線と最大高潮時海岸線との交点
点1 基点第1号から 212度 30分 3,000メートルの点
点2 基点第1号から 212度 30分 9,000メートルの点
点3 基点第3号から 224度 00分 9,000メートルの点
点4 基点第7号から 221度 30分 10,000メートルの点
点5 基点第9号から 221度 30分 10,000メートルの点
点6 基点第11号から 214度 30分 12,000メートルの点
点7 基点第16号から 183度 00分 11,500メートルの点
点8 基点第16号から 183度 00分 3,000メートルの点
点9 基点第15号から 183度 00分 3,000メートルの点

点10	基点第14号から	183度 00分	3,000メートルの点
点11	基点第13号から	183度 00分	3,000メートルの点
点12	基点第12号から	214度 30分	3,000メートルの点
点13	基点第11号から	214度 30分	3,000メートルの点
点14	基点第10号から	218度 15分	3,100メートルの点
点15	基点第9号から	244度 00分	2,400メートルの点
点16	基点第9号から	221度 30分	3,000メートルの点
点17	基点第8号から	221度 30分	3,000メートルの点
点18	基点第7号から	221度 30分	3,000メートルの点
点19	基点第6号から	221度 30分	3,000メートルの点
点20	基点第5号から	221度 30分	3,000メートルの点
点21	基点第4号から	223度 46分	3,000メートルの点
点22	基点第3号から	223度 46分	3,000メートルの点
点23	基点第2号から	223度 46分	3,000メートルの点

縮尺



共同漁業権免許漁場図

胆海共第29号

漁場の位置

室蘭市、伊達市並びに虻田郡洞爺湖町及び豊浦町地先

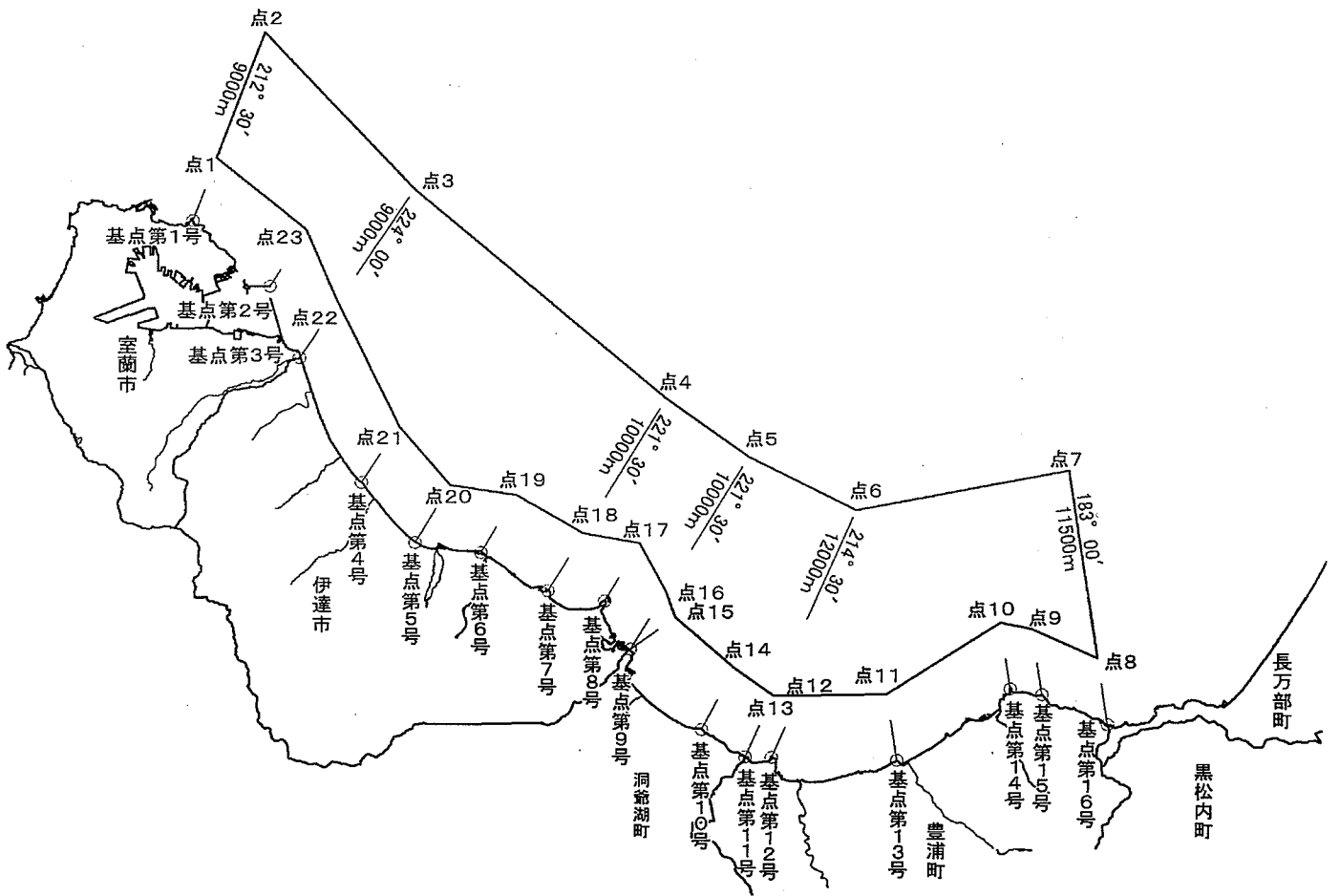
漁場の区域

次の点1、点2、点3、点4、点5、点6、点7、点8、点9、点10、点11、点12、点13、点14、点15、点16、点17、点18、点19、点20、点21、点22、点23及び点1の各点を順次に結んだ線によって囲まれた区域

- 基点第1号 北海道水産林務部三角点 水D6から190度 230メートルの点
基点第2号 室蘭港南外防波堤灯台
(北緯 42度20分56.3秒 東経 140度54分57.6秒)
基点第3号 室蘭市と伊達市の境界線と最大高潮時海岸線との交点
基点第4号 北海道水産部図根点 No.1(国土地理院三角点 稀府～)
基点第5号 国土地理院三角点 東浜
基点第6号 国土地理院三角点 川口
基点第7号 国土地理院三角点 館山から283度01分50秒 4, 117.61メートルの点
基点第8号 国土地理院三角点 アルトリ岬から 221度26分15秒
179.985メートルの点
基点第9号 伊達市と洞爺湖町の境界線と最大高潮時海岸線との交点
基点第10号 北海道水産林務部三角点 水D3
基点第11号 洞爺湖町と豊浦町の境界線と最大高潮時海岸線との交点
基点第12号 国土地理院三角点 弁辺から218度00分 330メートルの点
基点第13号 北海道水産林務部図根点 No.13(北海道水産林務部三角点 水D6～)
基点第14号 北海道水産林務部三角点 水D10
基点第15号 北海道水産林務部図根点 No.7(北海道水産林務部三角点 水D10～)
基点第16号 豊浦町と長万部町の境界線と最大高潮時海岸線との交点
- | | | | |
|----|----------|----------|--------------|
| 点1 | 基点第1号から | 212度 30分 | 3,000メートルの点 |
| 点2 | 基点第1号から | 212度 30分 | 9,000メートルの点 |
| 点3 | 基点第3号から | 224度 00分 | 9,000メートルの点 |
| 点4 | 基点第7号から | 221度 30分 | 10,000メートルの点 |
| 点5 | 基点第9号から | 221度 30分 | 10,000メートルの点 |
| 点6 | 基点第11号から | 214度 30分 | 12,000メートルの点 |
| 点7 | 基点第16号から | 183度 00分 | 11,500メートルの点 |
| 点8 | 基点第16号から | 183度 00分 | 3,000メートルの点 |
| 点9 | 基点第15号から | 183度 00分 | 3,000メートルの点 |

点10	基点第14号から	183度 00分	3,000メートルの点
点11	基点第13号から	183度 00分	3,000メートルの点
点12	基点第12号から	214度 30分	3,000メートルの点
点13	基点第11号から	214度 30分	3,000メートルの点
点14	基点第10号から	218度 15分	3,100メートルの点
点15	基点第9号から	244度 00分	2,400メートルの点
点16	基点第9号から	221度 30分	3,000メートルの点
点17	基点第8号から	221度 30分	3,000メートルの点
点18	基点第7号から	221度 30分	3,000メートルの点
点19	基点第6号から	221度 30分	3,000メートルの点
点20	基点第5号から	221度 30分	3,000メートルの点
点21	基点第4号から	223度 46分	3,000メートルの点
点22	基点第3号から	223度 46分	3,000メートルの点
点23	基点第2号から	223度 46分	3,000メートルの点

縮尺



区画漁業権免許漁場図

室海区第1号

漁場の位置

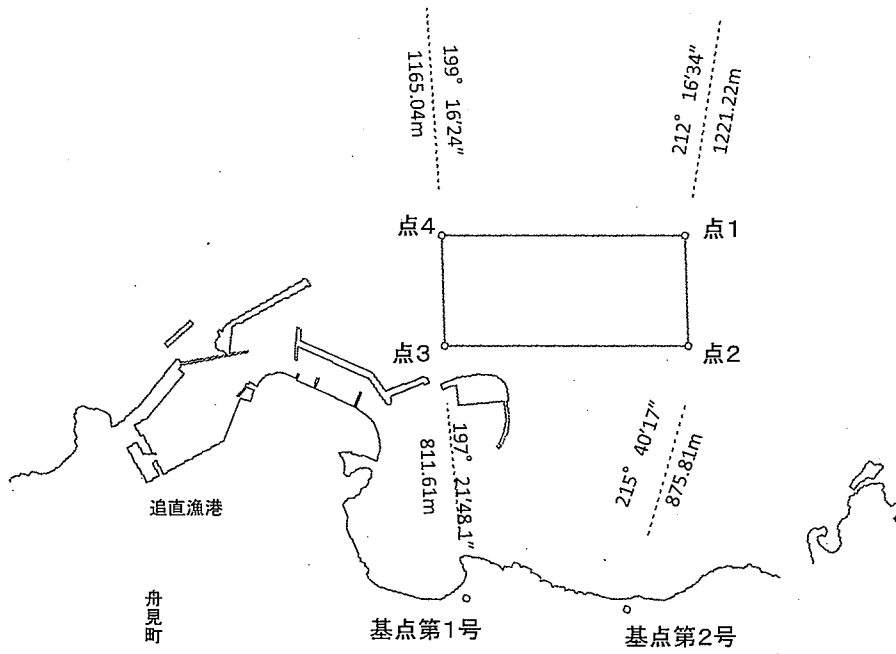
室蘭市地先

漁場の区域

次の点1、点2、点3、点4及び点1の各点を順次に結んだ線によって囲まれた区域

基点第1号	国土地理院三角点 室蘭山から	144度18分45秒	928.61メートルの点
基点第2号	国土地理院三角点 室蘭山から	172度52分00秒	530.12メートルの点
点1	基点第2号から	212度16分34.0秒	1,221.22メートルの点
点2	基点第2号から	215度40分17.0秒	875.81メートルの点
点3	基点第1号から	197度21分48.1秒	811.61メートルの点
点4	基点第1号から	199度16分24.0秒	1,165.04メートルの点

縮尺



区画漁業権免許漁場図

室海区第2号

漁場の位置

室蘭市地先

漁場の区域

次の点1、点2、点3、点4及び点1の各点を順次に結んだ線によって囲まれた区域

基点第1号 北海道水産林務部図根点 No. 2(北海道水産部三角点 水D6～)から
21度15分 160メートルの点

基点第2号 北海道水産林務部図根点 No. 12(北海道水産部三角点 水D6～)

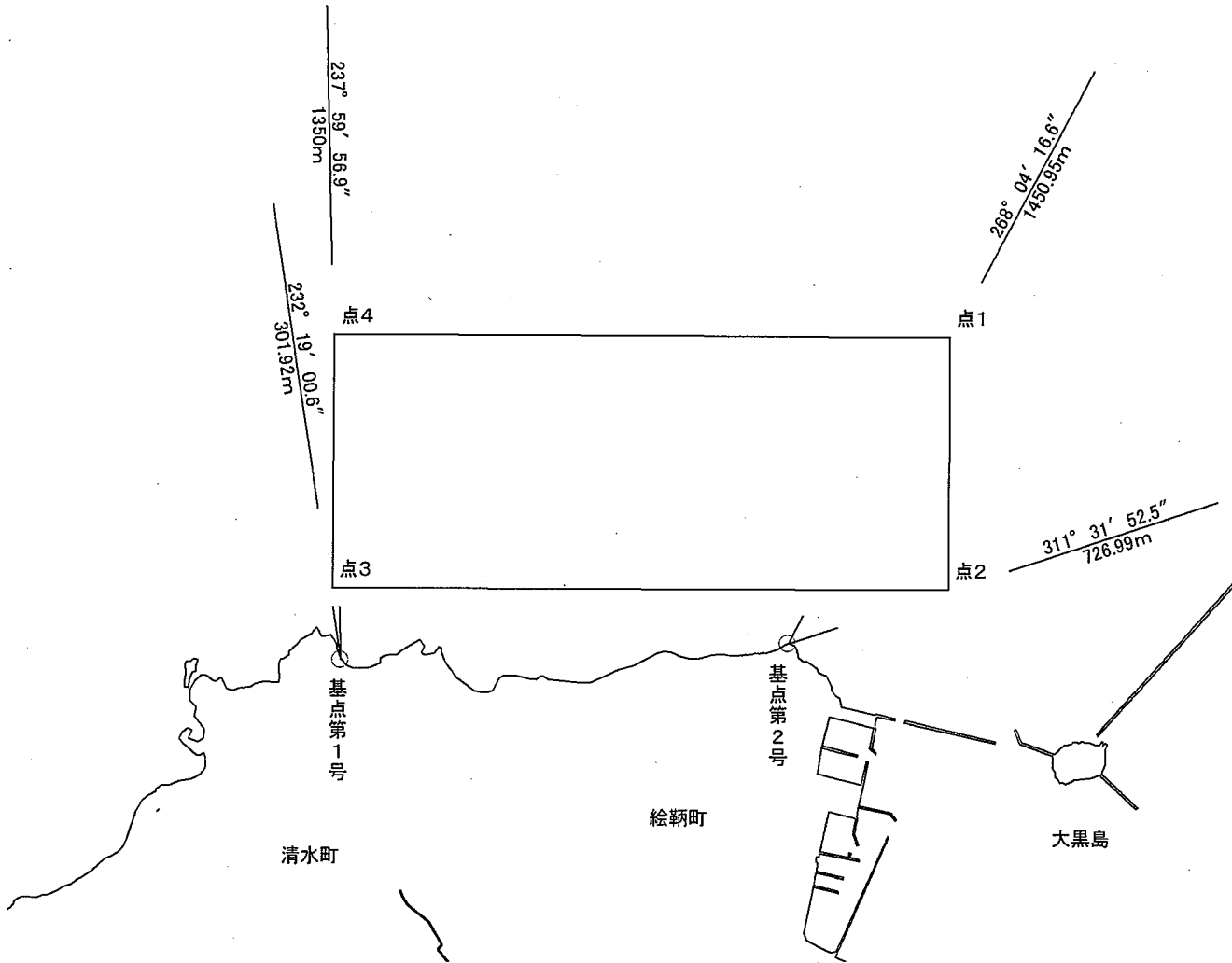
点1 基点第2号から 268度 4分16.6秒 1,450.95メートルの点

点2 基点第2号から 311度31分52.5秒 726.99メートルの点

点3 基点第1号から 232度19分 0.6秒 301.92メートルの点

点4 基点第1号から 237度59分56.9秒 1,350.00メートルの点

縮尺



区画漁業権免許漁場図

室海区第3号

漁場の位置

室蘭市地先

漁場の区域

次の点1、点2、点3、点4及び点1の各点を順次に結んだ線によって囲まれた区域
(世界測地系 12系)

基点第1号 北海道水産林務部図根点 No. 12(北海道水産部三角点 水D15～)から
318度02分 110メートルの点

基点第2号 室蘭市と伊達市の境界線と最大高潮時海岸線との交点

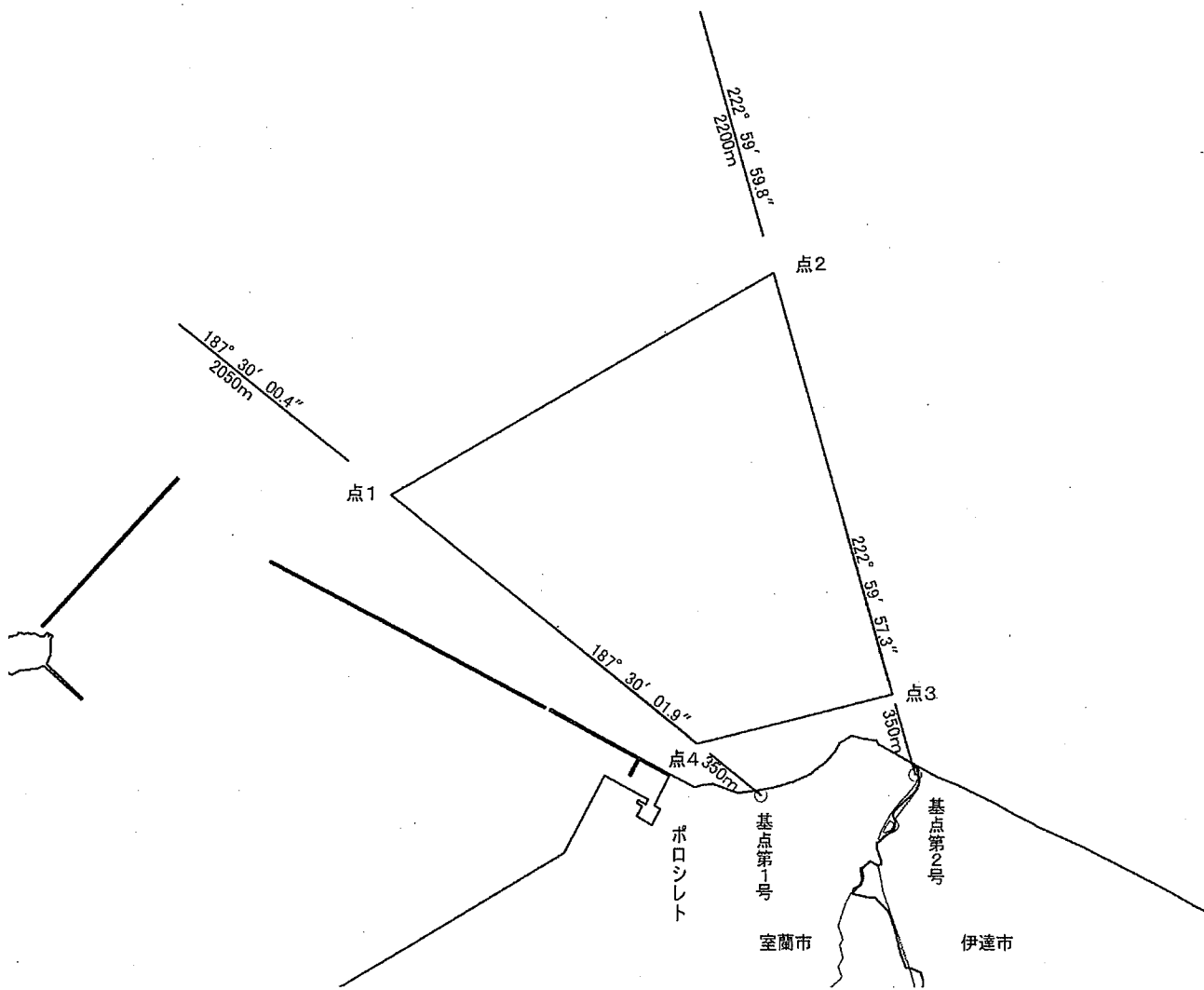
点1 基点第1号から 187度30分 0.4秒 2,050メートルの点

点2 基点第2号から 222度59分59.8秒 2,200メートルの点

点3 基点第2号から 222度59分57.3秒 350メートルの点

点4 基点第1号から 187度30分 1.9秒 350メートルの点

縮尺



区画漁業権免許漁場図

伊海区第1号

漁場の位置

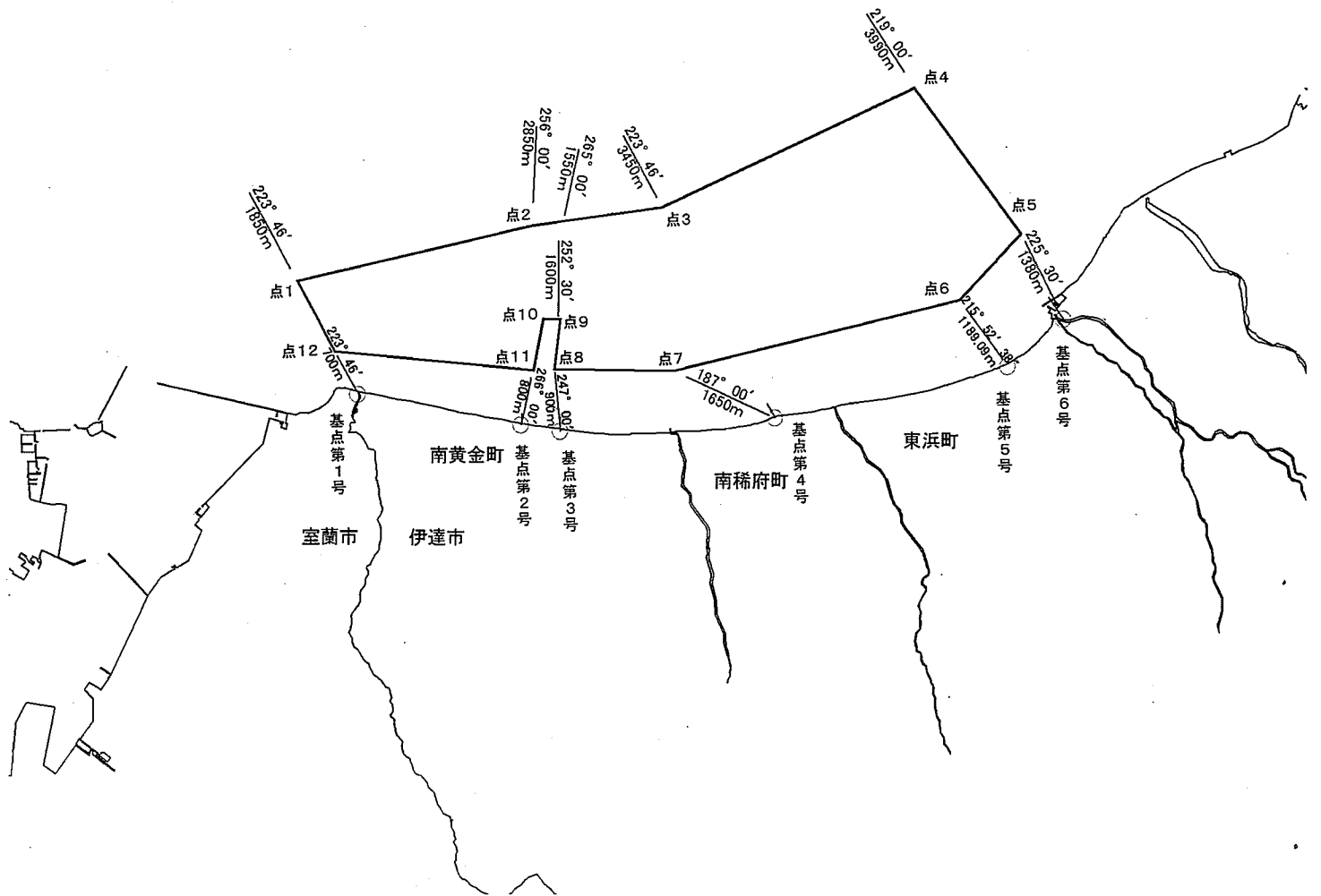
伊達市地先

漁場の区域

次の点1、点2、点3、点4、点5、点6、点7、点8、点9、点10、点11、点12及び点1の各点を順次に結んだ線によって囲まれた区域
(世界測地系 11系)

基点第1号	室蘭市と伊達市の境界線と最大高潮時海岸線との交点
基点第2号	国土地理院三角点 北黄金から196度05分19秒1, 154. 28メートルの点
基点第3号	国土地理院三角点 北黄金から217度59分28秒 657. 07メートルの点
基点第4号	国土地理院三角点 稀府から314度13分19秒 472. 27メートルの点
基点第5号	国土地理院三角点 東浜
基点第6号	国土地理院三角点 東浜から303度55分03秒 1, 066. 67メートルの点
点1	基点第1号から 223度46分 1, 850メートルの点
点2	基点第2号から 256度00分 2, 850メートルの点
点3	基点第4号から 223度46分 3, 450メートルの点
点4	基点第6号から 219度00分 3, 990メートルの点
点5	基点第6号から 225度30分 1, 380メートルの点
点6	基点第5号から 215度52分38秒 1, 189. 09メートルの点
点7	基点第4号から 187度00分 1, 650メートルの点
点8	基点第3号から 247度00分 900メートルの点
点9	基点第3号から 252度30分 1, 600メートルの点
点10	基点第2号から 265度00分 1, 550メートルの点
点11	基点第2号から 266度00分 800メートルの点
点12	基点第1号から 223度46分 700メートルの点

縮尺



区画漁業権免許漁場図

伊海区第2号

漁場の位置

伊達市地先

漁場の区域

次の点1、点2、点3、点4、点5、点6及び点1の各点を順次に結んだ線によって囲まれた区域

(世界測地系 11系)

基点第1号 北海道水産林務部図根点 No. 6(国土地理院三角点 東浜～)から
285度37分00秒 80メートルの点

基点第2号 国土地理院三角点 川口から185度46分36秒 144.06メートルの点

基点第3号 国土地理院三角点 館山から283度01分50秒 4, 117.61メートルの点

点1 基点第1号から 214度00分 3, 600メートルの点

点2 基点第2号から 221度30分 3, 150メートルの点

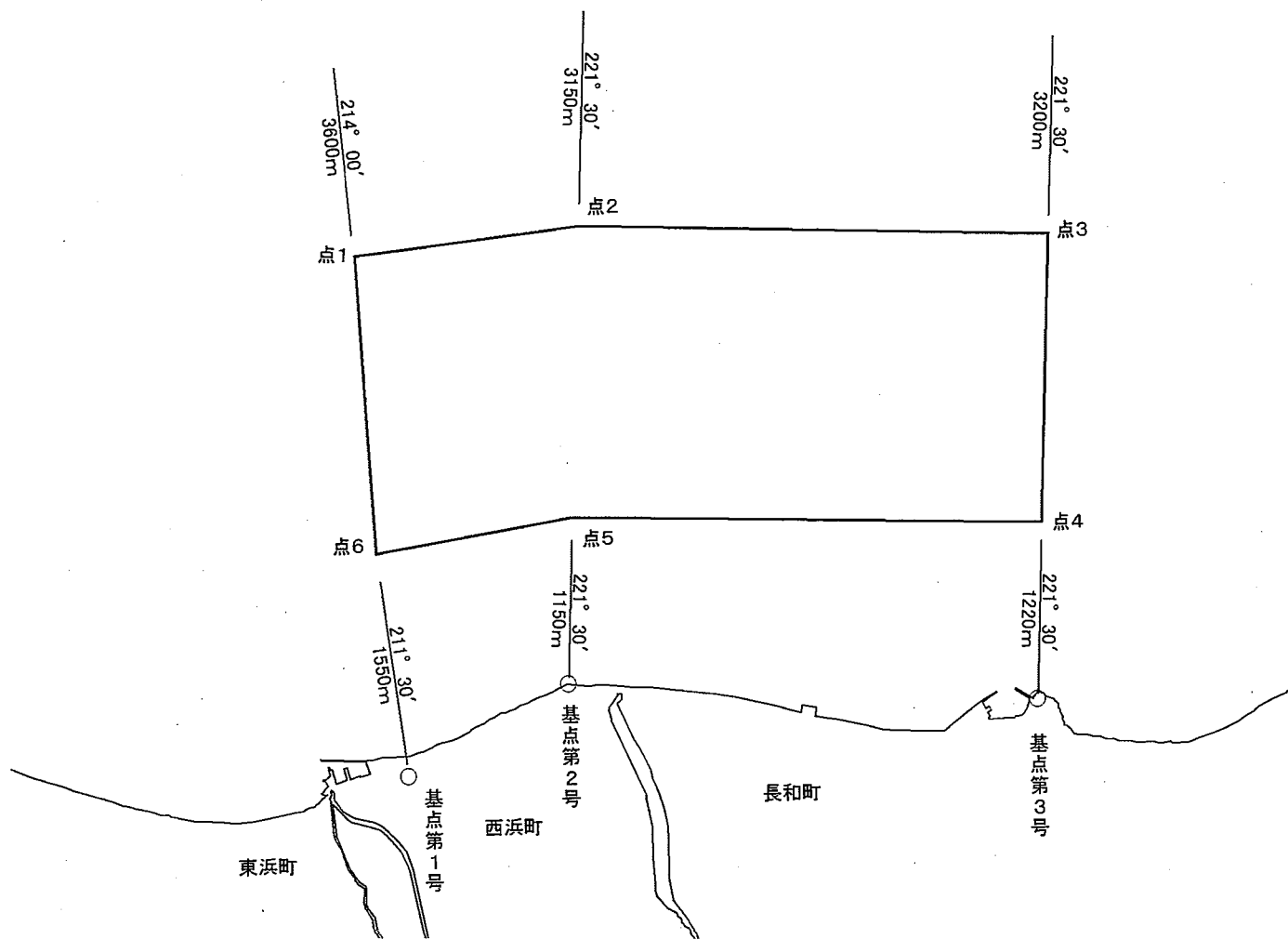
点3 基点第3号から 221度30分 3, 200メートルの点

点4 基点第3号から 221度30分 1, 220メートルの点

点5 基点第2号から 221度30分 1, 150メートルの点

点6 基点第1号から 211度30分 1, 550メートルの点

縮尺



区画漁業権免許漁場図

伊海区第3号

漁場の位置

伊達市地先

漁場の区域

次の点1、点2、点3、点4、点5、点6、点7、点8、点9、点10、点11、点12及び点1の各点を順次に結んだ線によって囲まれた区域
(世界測地系 11系)

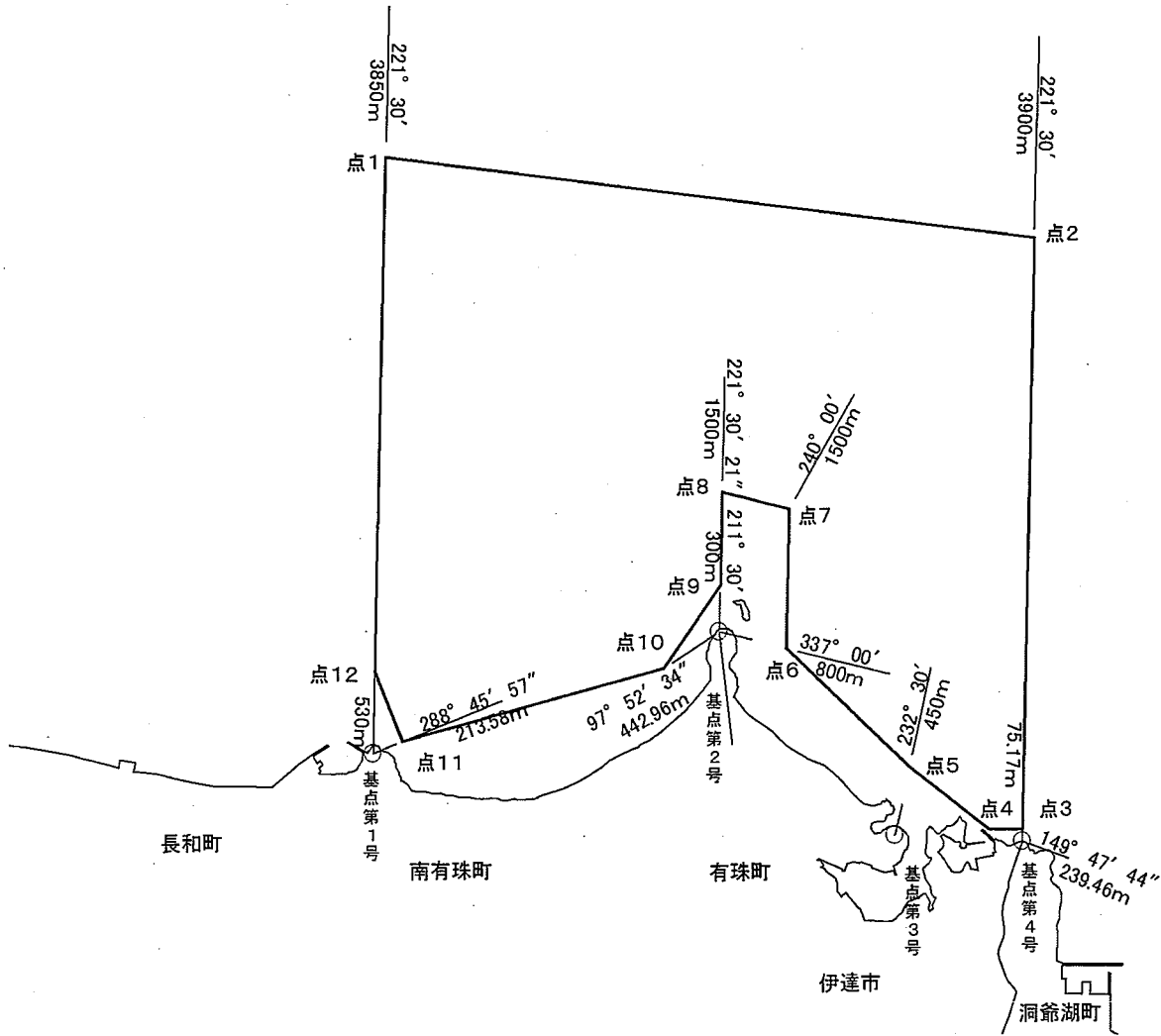
基点第1号 国土地理院三角点 館山から283度01分50秒 4, 117. 61メートルの点

基点第2号 国土地理院三角点 アルトリ岬から221度26分15秒
179. 985メートルの点

基点第3号 国土地理院三角点 白山

基点第4号 伊達市と洞爺湖町の境界線と最大高潮時海岸線との交点

点1	基点第1号から	221度30分	3, 850メートルの点
点2	基点第4号から	221度30分	3, 900メートルの点
点3	基点第4号から	221度30分	75. 17メートルの点
点4	基点第4号から	149度47分44秒	239. 46メートルの点
点5	基点第3号から	232度30分	450メートルの点
点6	基点第2号から	337度00分	800メートルの点
点7	基点第2号から	240度00分	1, 500メートルの点
点8	基点第2号から	221度20分21秒	1, 500メートルの点
点9	基点第2号から	211度30分	300メートルの点
点10	基点第2号から	97度52分34秒	442. 96メートルの点
点11	基点第1号から	288度45分57秒	213. 58メートルの点
点12	基点第1号から	221度30分	500メートルの点



区画漁業権免許漁場図

伊海区第4号

漁場の位置

伊達市地先

漁場の区域

次の点1、点2、点3、点4及び点1の各点を順次に結んだ線によって囲まれた区域

基点第1号 国土地理院三角点 館山から283度01分50秒 4, 117. 61メートルの点

基点第2号 国土地理院三角点 アルトリ岬から221度26分15秒
179. 985メートルの点

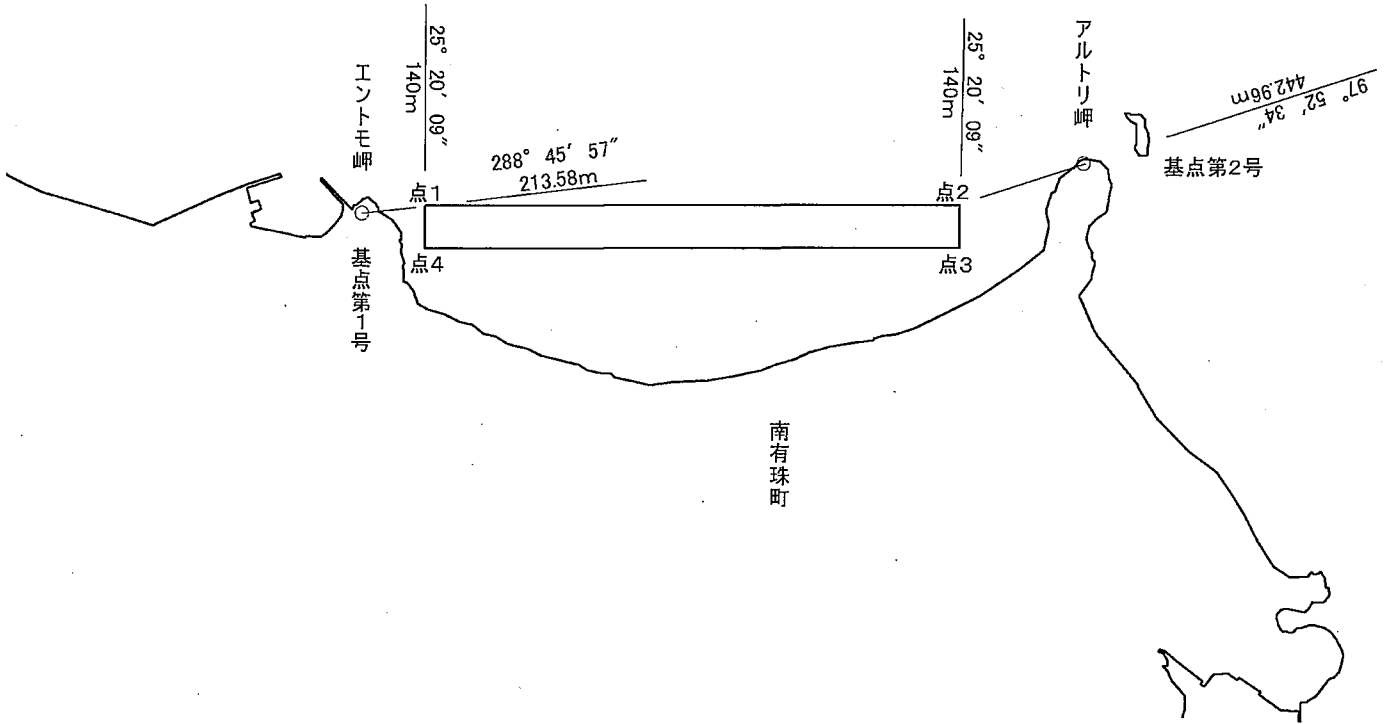
点1 基点第1号から 288度45分57秒 213. 58メートルの点

点2 基点第2号から 97度52分34秒 442. 96メートルの点

点3 点2から 25度20分09秒 140メートルの点

点4 点1から 25度20分09秒 140メートルの点

縮尺



区画漁業権免許漁場図

虻海区第1号

漁場の位置

虻田郡洞爺湖町地先

漁場の区域

次の点1、点2、点3、点4、点5、点6及び点1の各点を順次に結んだ線によって囲まれた区域
(世界測地系 11系)

基点第1号 伊達市と洞爺湖町の境界線と最大高潮時海岸線との交点

基点第2号 国土地理院三角点 入江から 154度46分27秒 680.05メートルの点

基点第3号 国土地理院三角点 浜町から 315度30分 540メートルの点

点1 基点第1号から 221度30分 1,600メートルの点

点2 基点第1号から 244度00分 2,900メートルの点

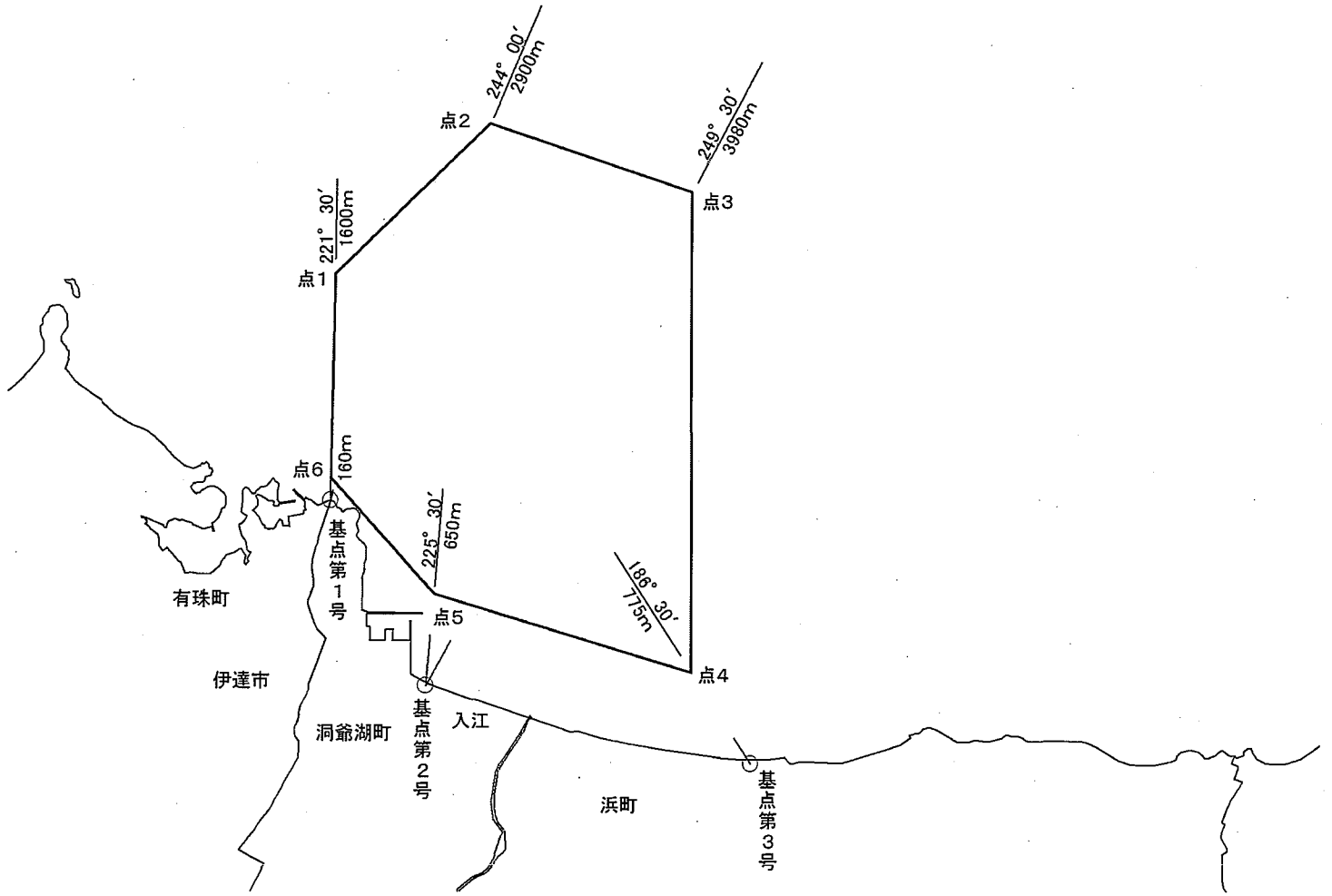
点3 基点第2号から 249度30分 3,980メートルの点

点4 基点第3号から 186度30分 775メートルの点

点5 基点第2号から 225度30分 650メートルの点

点6 基点第1号から 221度30分 160メートルの点

縮尺



区画漁業権免許漁場図

虻海区第2号

漁場の位置

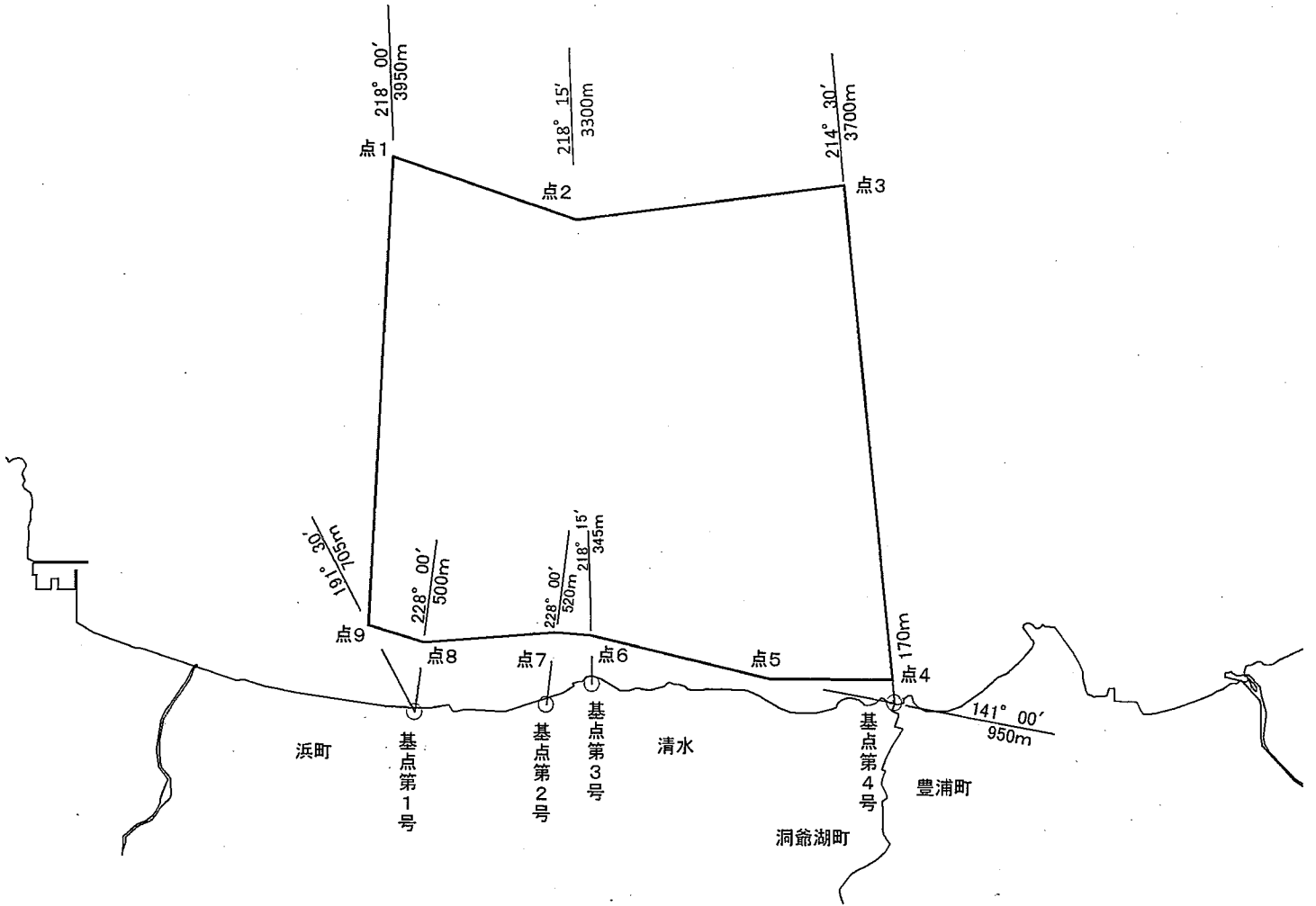
虻田郡洞爺湖町地先

漁場の区域

次の点1、点2、点3、点4、点5、点6、点7、点8、点9及び点1の各点を順次に結んだ線によって囲まれた区域
(世界測地系 11系)

基点第1号	国土地理院三角点 浜町から 315度30分 540メートルの点
基点第2号	北海道水産林務部図根点 №.9(北海道水産林務部三角点 水D2～)
基点第3号	北海道水産林務部三角点 水D3
基点第4号	洞爺湖町と豊浦町の境界線と最大高潮時海岸線との交点
点1	基点第1号から 218度00分 3,950メートルの点
点2	基点第3号から 218度15分 3,300メートルの点
点3	基点第4号から 214度30分 3,700メートルの点
点4	基点第4号から 214度30分 170メートルの点
点5	基点第4号から 141度00分 950メートルの点
点6	基点第3号から 218度15分 345メートルの点
点7	基点第2号から 228度00分 520メートルの点
点8	基点第1号から 228度00分 500メートルの点
点9	基点第1号から 191度30分 705メートルの点

縮尺



区画漁業権免許漁場図

豊浦海区第1号

漁場の位置

虻田郡豊浦町地先

漁場の区域

次の点1、点2、点3、点4、点5、点6、点7、点8、点9、点10及び点1の各点を順次に結んだ線によって囲まれた区域
(世界測地系 11系)

基点第1号 洞爺湖町と豊浦町の境界線と最大高潮時海岸線との交点

基点第2号 北海道水産林務部図根点 No.31(北海道水産林務部三角点 水D3～)

基点第3号 北海道水産林務部図根点 No.35(北海道水産林務部三角点 水D3～)

基点第4号 国土地理院三角点 弁辺から 218度00分 330メートルの点

基点第5号 北海道水産林務部三角点 水D4

点1 基点第1号から 214度30分 3,700メートルの点

点2 基点第4号から 214度30分 3,500メートルの点

点3 基点第5号から 296度00分 680メートルの点

点4 基点第5号から 214度30分 300メートルの点

点5 基点第4号から 214度30分 211メートルの点

点6 基点第4号から 91度00分 60メートルの点

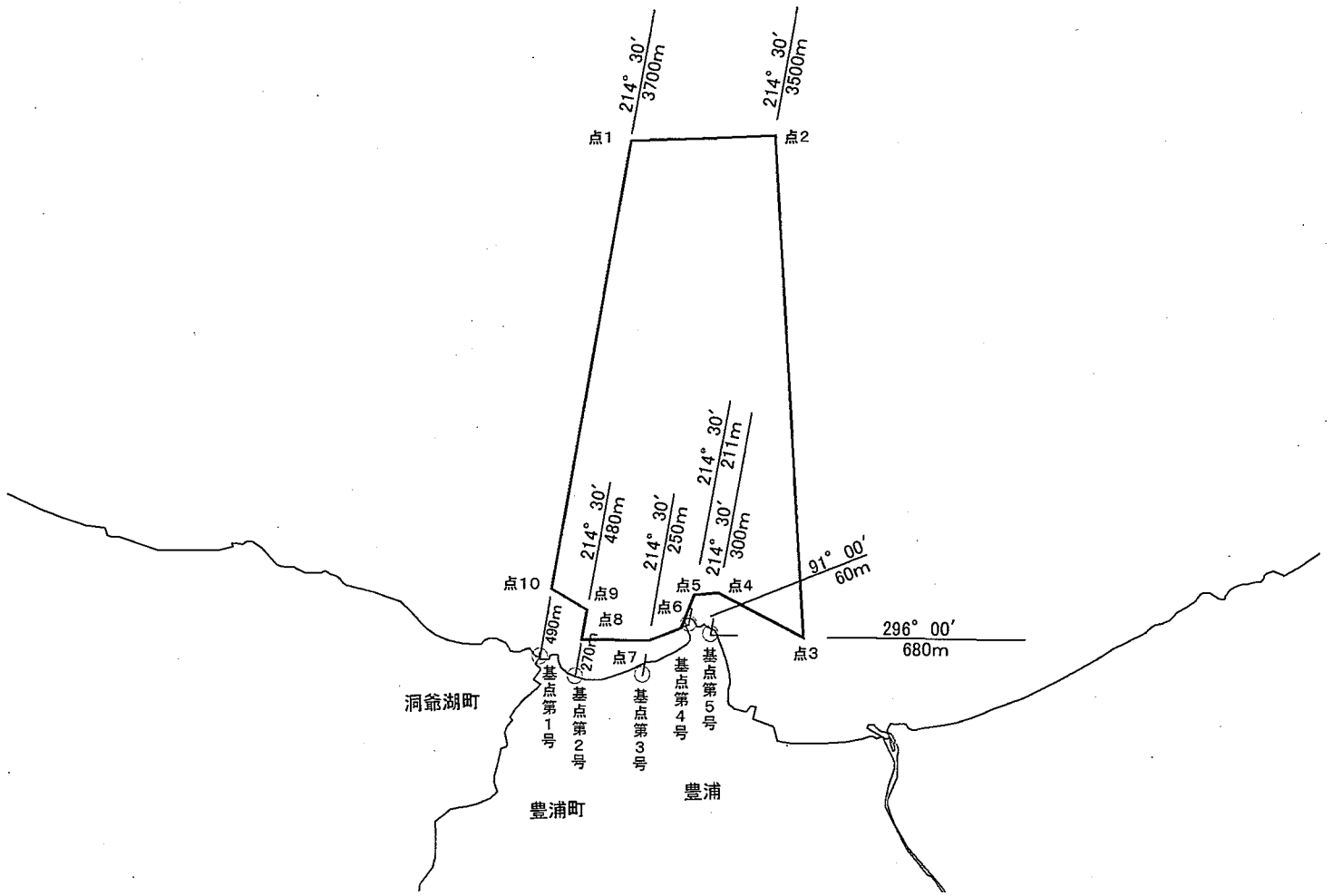
点7 基点第3号から 214度30分 250メートルの点

点8 基点第2号から 214度30分 270メートルの点

点9 基点第2号から 214度30分 480メートルの点

点10 基点第1号から 214度30分 490メートルの点

縮尺



区画漁業権免許漁場図

豊浦海区第2号

漁場の位置

虻田郡豊浦町地先

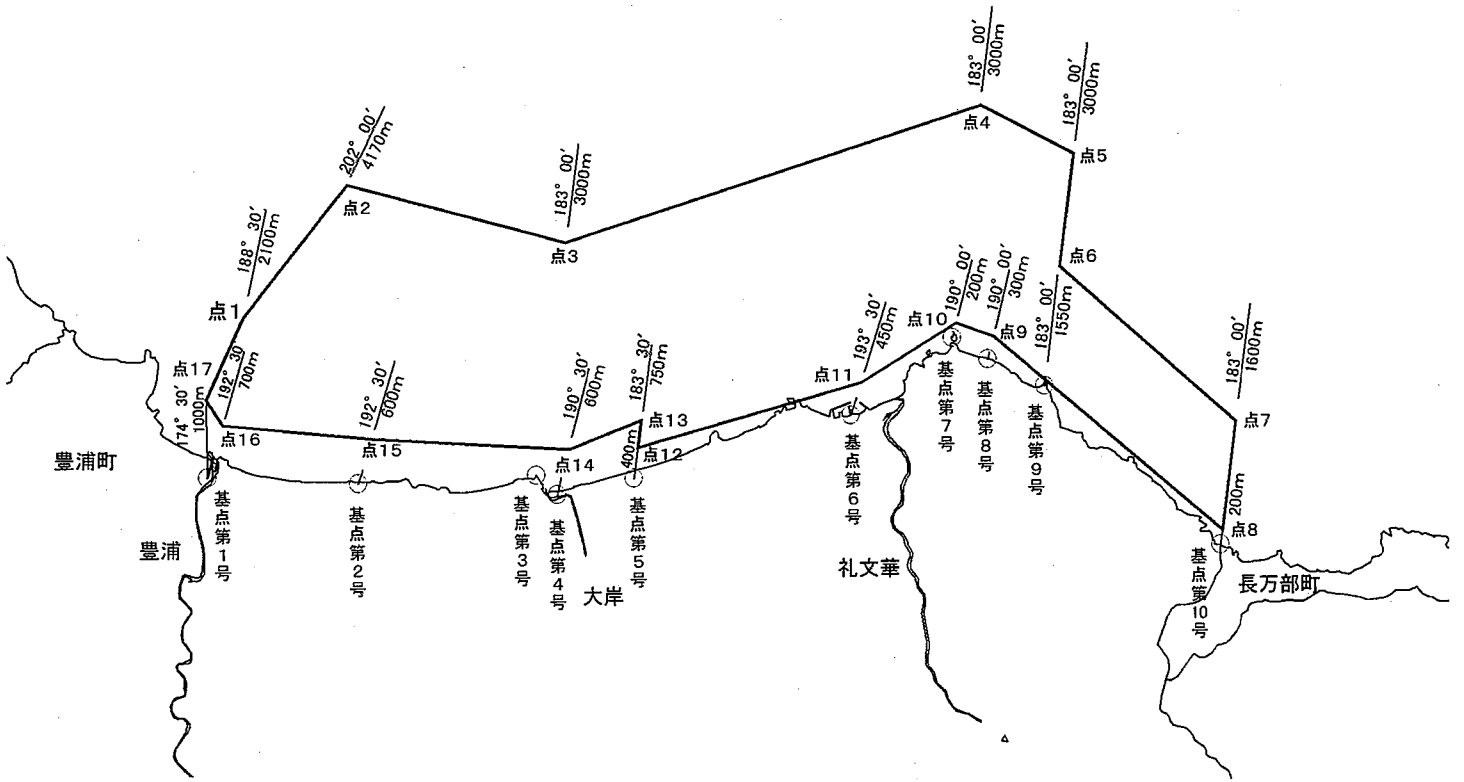
漁場の区域

次の点1、点2、点3、点4、点5、点6、点7、点8、点9、点10、点11、点12、点13、点14、点15、点16、点17及び点1の各点を順次に結んだ線によって囲まれて区域(世界測地系 11系)

- 基点第1号 北海道水産林務部図根点 No.3(北海道水産林務部三角点 水D5～)
基点第2号 北海道水産林務部図根点 No.2(北海道水産林務部三角点 水D6～)から
287度00分 47メートルの点
基点第3号 北海道水産林務部図根点 No.13(北海道水産林務部三角点 水D6～)
基点第4号 北海道水産林務部三角点 水D8
基点第5号 国土地理院三角点 大岸海岸
基点第6号 礼文漁港原点から 262度00分 275メートルの点
基点第7号 北海道水産林務部三角点 水D10
基点第8号 北海道水産林務部図根点 No.3(北海道水産林務部三角点 水D10～)
基点第9号 北海道水産林務部図根点 No.7(北海道水産林務部三角点 水D10～)
基点第10号 豊浦町と長万部町の境界線と最大高潮時海岸線との交点
- | | | | |
|-----|----------|---------|-------------|
| 点1 | 基点第1号から | 188度30分 | 2,100メートルの点 |
| 点2 | 基点第1号から | 202度00分 | 4,170メートルの点 |
| 点3 | 基点第3号から | 183度00分 | 3,000メートルの点 |
| 点4 | 基点第7号から | 183度00分 | 3,000メートルの点 |
| 点5 | 基点第9号から | 183度00分 | 3,000メートルの点 |
| 点6 | 基点第9号から | 183度00分 | 1,550メートルの点 |
| 点7 | 基点第10号から | 183度00分 | 1,600メートルの点 |
| 点8 | 基点第10号から | 183度00分 | 200メートルの点 |
| 点9 | 基点第8号から | 190度00分 | 300メートルの点 |
| 点10 | 基点第7号から | 190度00分 | 200メートルの点 |
| 点11 | 基点第6号から | 193度30分 | 450メートルの点 |
| 点12 | 基点第5号から | 183度30分 | 400メートルの点 |
| 点13 | 基点第5号から | 183度30分 | 750メートルの点 |
| 点14 | 基点第4号から | 190度30分 | 600メートルの点 |
| 点15 | 基点第2号から | 192度30分 | 600メートルの点 |

点16	基点第1号から	192度30分	700メートルの点
点17	基点第1号から	174度30分	1,000メートルの点

縮尺



共同漁業権免許漁場図

渡胆海共第1号

漁場の位置

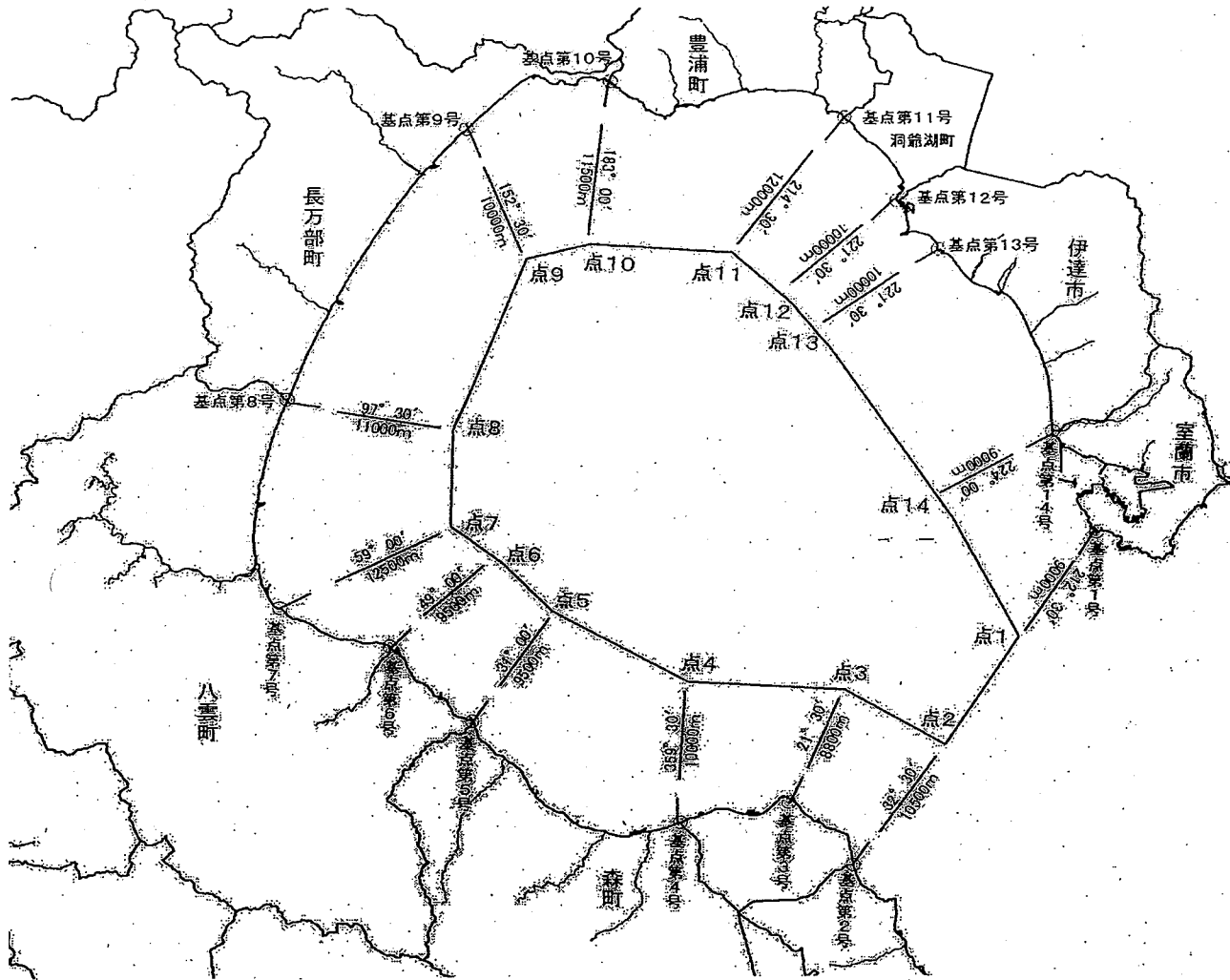
室蘭市、伊達市、虻田郡洞爺湖町及び豊浦町、山越郡長万部町、二海郡八雲町並びに茅部郡森町地先

漁場の区域

次の点1、点2、点3、点4、点5、点6、点7、点8、点9、点10、点11、点12、点13、点14及び点1の各点を順次に結んだ線によって囲まれた区域

基点第1号	北海道水産林務部三角点 水D6から 190度 230メートルの点
基点第2号	森町と鹿部町の境界線と最大高潮時海岸線との交点
基点第3号	国土地理院三角点 砂崎
基点第4号	森町字尾白内町と字砂原の境界線と最大高潮時海岸線との交点
基点第5号	八雲町と森町の境界線と最大高潮時海岸線との交点
基点第6号	八雲町野田生と東野の境界線と最大高潮時海岸線との交点
基点第7号	八雲町内浦町第3区と浜松の境界線と最大高潮時海岸線との交点
基点第8号	長万部町と八雲町の境界線と最大高潮時海岸線との交点
基点第9号	長万部町字静狩と字共立の境界線と最大高潮時海岸線との交点
基点第10号	豊浦町と長万部町の境界線と最大高潮時海岸線との交点
基点第11号	洞爺湖町と豊浦町の境界線と最大高潮時海岸線との交点
基点第12号	伊達市と洞爺湖町の境界線と最大高潮時海岸線との交点
基点第13号	国土地理院三角点 館山から 283度01分50秒 4, 117. 61メートルの点
基点第14号	室蘭市と伊達市の境界線と最大高潮時海岸線との交点
点1	基点第1号から 212度 30分 9, 000メートルの点
点2	基点第2号から 32度 30分 10, 500メートルの点
点3	基点第3号から 21度 30分 8, 800メートルの点
点4	基点第4号から 359度 30分 10, 000メートルの点
点5	基点第5号から 31度 00分 9, 500メートルの点
点6	基点第6号から 49度 00分 9, 500メートルの点
点7	基点第7号から 59度 00分 12, 500メートルの点
点8	基点第8号から 97度 30分 11, 000メートルの点
点9	基点第9号から 152度 30分 10, 000メートルの点
点10	基点第10号から 183度 00分 11, 500メートルの点
点11	基点第11号から 214度 30分 12, 000メートルの点
点12	基点第12号から 221度 30分 10, 000メートルの点
点13	基点第13号から 221度 30分 10, 000メートルの点
点14	基点第14号から 224度 00分 9, 000メートルの点

縮尺



共同漁業権免許漁場図

渡胆海共第2号

漁場の位置

室蘭市、伊達市、虻田郡洞爺湖町及び豊浦町、山越郡長万部町、二海郡八雲町並びに茅部郡森町地先

漁場の区域

次の点1、点2、点3、点4、点5、点6、点7、点8、点9、点10、点11、点12、点13、点14及び点1の各点を順次に結んだ線によって囲まれた区域

- | | |
|--------|--|
| 基点第1号 | 北海道水産林務部三角点 水D6から 190度 230メートルの点 |
| 基点第2号 | 森町と鹿部町の境界線と最大高潮時海岸線との交点 |
| 基点第3号 | 国土地理院三角点 砂崎 |
| 基点第4号 | 森町字尾白内町と字砂原の境界線と最大高潮時海岸線との交点 |
| 基点第5号 | 八雲町と森町の境界線と最大高潮時海岸線との交点 |
| 基点第6号 | 八雲町野田生と東野の境界線と最大高潮時海岸線との交点 |
| 基点第7号 | 八雲町内浦町第3区と浜松の境界線と最大高潮時海岸線との交点 |
| 基点第8号 | 長万部町と八雲町の境界線と最大高潮時海岸線との交点 |
| 基点第9号 | 長万部町字静狩と字共立の境界線と最大高潮時海岸線との交点 |
| 基点第10号 | 豊浦町と長万部町の境界線と最大高潮時海岸線との交点 |
| 基点第11号 | 洞爺湖町と豊浦町の境界線と最大高潮時海岸線との交点 |
| 基点第12号 | 伊達市と洞爺湖町の境界線と最大高潮時海岸線との交点 |
| 基点第13号 | 国土地理院三角点 館山から 283度01分50秒
4, 117. 61メートルの点 |
| 基点第14号 | 室蘭市と伊達市の境界線と最大高潮時海岸線との交点 |
| 点1 | 基点第1号から 212度 30分 9, 000メートルの点 |
| 点2 | 基点第2号から 32度 30分 10, 500メートルの点 |
| 点3 | 基点第3号から 21度 30分 8, 800メートルの点 |
| 点4 | 基点第4号から 359度 30分 10, 000メートルの点 |
| 点5 | 基点第5号から 31度 00分 9, 500メートルの点 |
| 点6 | 基点第6号から 49度 00分 9, 500メートルの点 |
| 点7 | 基点第7号から 59度 00分 12, 500メートルの点 |
| 点8 | 基点第8号から 97度 30分 11, 000メートルの点 |
| 点9 | 基点第9号から 152度 30分 10, 000メートルの点 |
| 点10 | 基点第10号から 183度 00分 11, 500メートルの点 |
| 点11 | 基点第11号から 214度 30分 12, 000メートルの点 |
| 点12 | 基点第12号から 221度 30分 10, 000メートルの点 |
| 点13 | 基点第13号から 221度 30分 10, 000メートルの点 |
| 点14 | 基点第14号から 224度 00分 9, 000メートルの点 |

縮尺

