

共同漁業権免許漁場図

日海共第1号

漁場の位置

幌泉郡えりも町地先

漁場の区域

次の基点第1号、点1、点2、点3、点4、点5及び基点第4号の各点を順次に結んだ線と最大高潮時海岸線とによって囲まれた区域

基点第1号 広尾町とえりも町の境界線と最大高潮時海岸線との交点

基点第2号 北海道水産林務部三角点 水S3

基点第3号 北海道水産林務部三角点 水S7

基点第4号 北海道水産林務部三角点 水S13から 30度03分21秒 880.03メートルの点

点1 基点第1号から 106度30分 3,000メートルの点

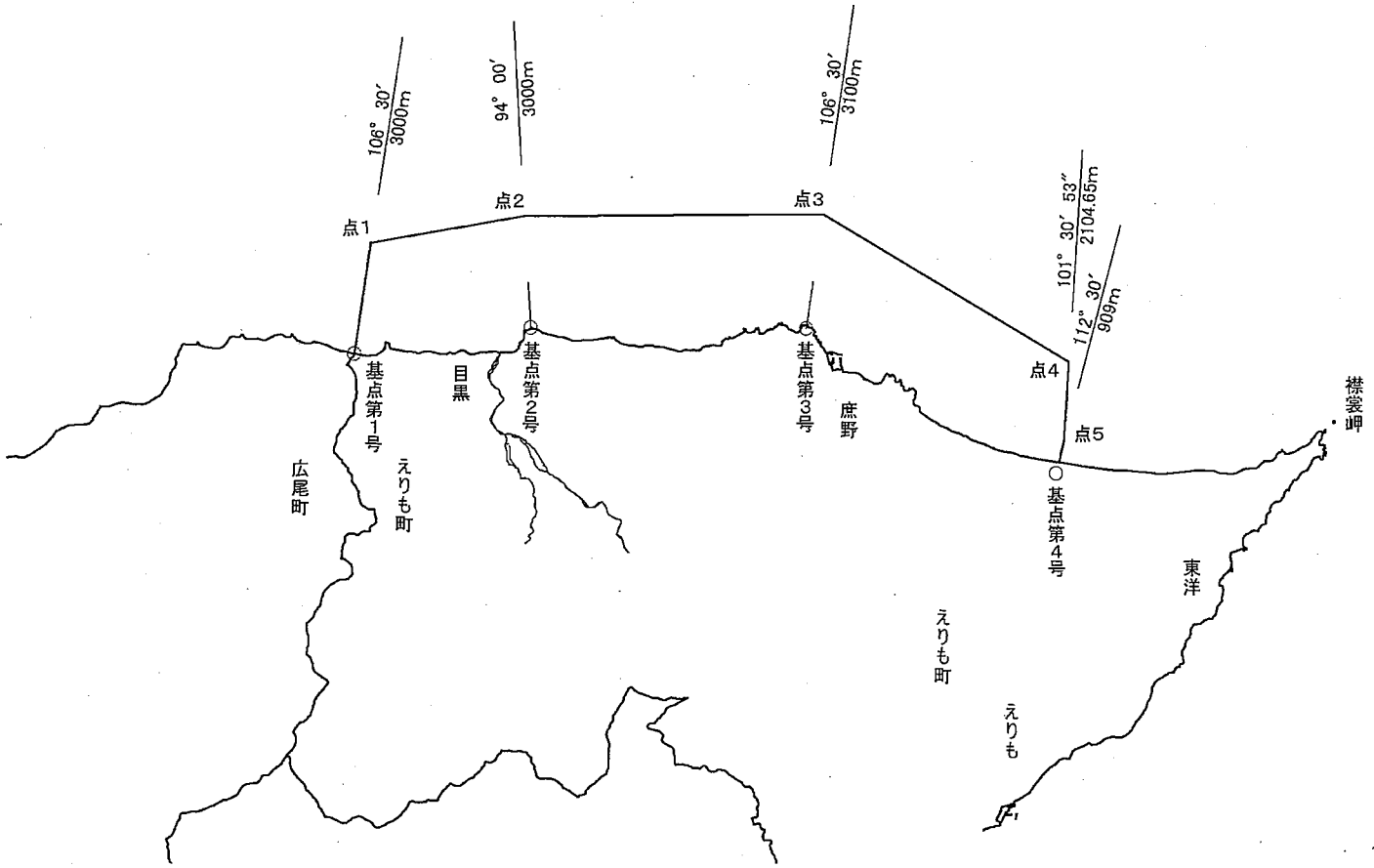
点2 基点第2号から 94度00分 3,000メートルの点

点3 基点第3号から 106度30分 3,100メートルの点

点4 点5 から 101度30分53秒 2,104.65メートルの点

点5 基点第4号から 112度30分 909メートルの点

縮尺



共同漁業権免許漁場図

日海共第2号

漁場の位置

幌泉郡えりも町地先

漁場の区域

次の基点第1号、点1、点2、点3、点4、点5及び基点第4号の各点を順次に結んだ線と最大高潮時海岸線とによって囲まれた区域

基点第1号 広尾町とえりも町の境界線と最大高潮時海岸線との交点

基点第2号 北海道水産林務部三角点 水S3

基点第3号 北海道水産林務部三角点 水S7

基点第4号 北海道水産林務部三角点 水S13から 30度03分21秒 880.03メートルの点

点1 基点第1号から 106度30分 3,000メートルの点

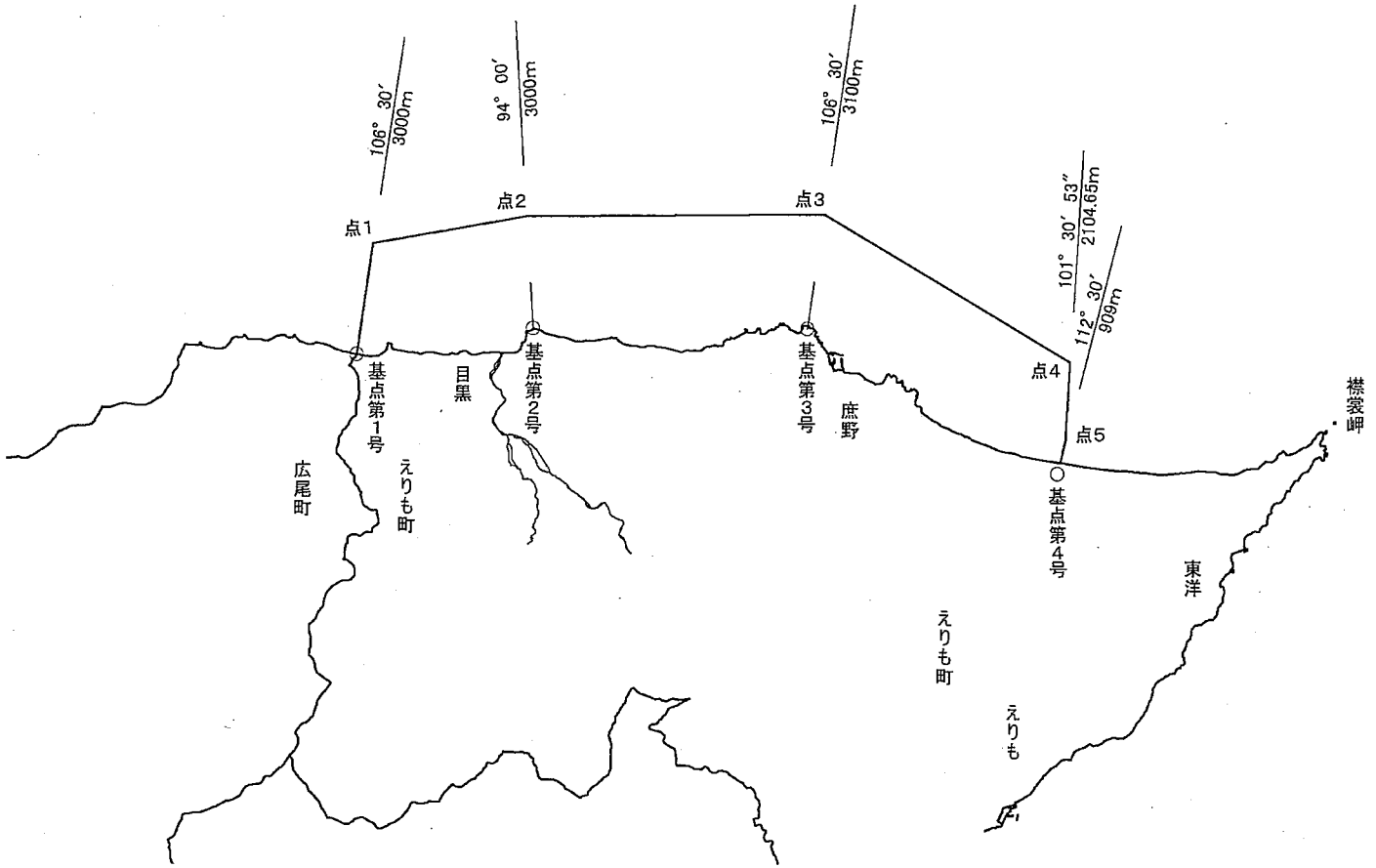
点2 基点第2号から 94度00分 3,000メートルの点

点3 基点第3号から 106度30分 3,100メートルの点

点4 点5 から 101度30分53秒 2,104.65メートルの点

点5 基点第4号から 112度30分 909メートルの点

縮尺



共同漁業権免許漁場図

日海共第3号

漁場の位置

幌泉郡えりも町地先

漁場の区域

次の基点第1号、点1、点2及び点3の各点を順次に結んだ線、基点第2号を中心とする半径3,250メートルの点3と点4間における弧線、点4、点5、点6、点7、点8及び基点第5号の各点を順次に結んだ線及び最大高潮時海岸線とによって囲まれた区域から、基点第6号、点9、点10、点11、点12、点13、点14、点15及び基点第7号の各点を順次に結んだ線と最大高潮時海岸線とによって囲まれた区域を除いた区域

基点第1号 北海道水産林務部三角点 水S13から 30度03分21秒 880.03メートルの点

基点第2号 国土地理院三角点 小越から131度00分 650メートルの点

基点第3号 X=-223425.884 Y=75631.533(座標系12系)

基点第4号 国土地理院三角点 下里

基点第5号 えりも町と様似町の境界線と最大高潮時海岸線との交点

基点第6号 えりも港南突堤灯台中心点
(北緯 42度00分56.0秒 東経 143度08分40.9秒)

基点第7号 点15から 68度54分40秒 143メートルの点

点1 基点第1号から 112度30分 909メートルの点

点2 点1から 101度30分53秒 2,104.65メートルの点

点3 基点第2号から 73度30分 3,250メートルの点

点4 基点第2号から 219度30分 3,250メートルの点

点5 基点第3号から 242度00分 3,200メートルの点

点6 基点第4号から 208度30分 3,350メートルの点

点7 点8から 211度35分05秒 2,254.57メートルの点

点8 基点第5号から 222度30分 909メートルの点

点9 基点第6号から 193度00分 112メートルの点

点10 点9から 210度20分48秒 127.21メートルの点

点11 点10から 290度00分 142.50メートルの点

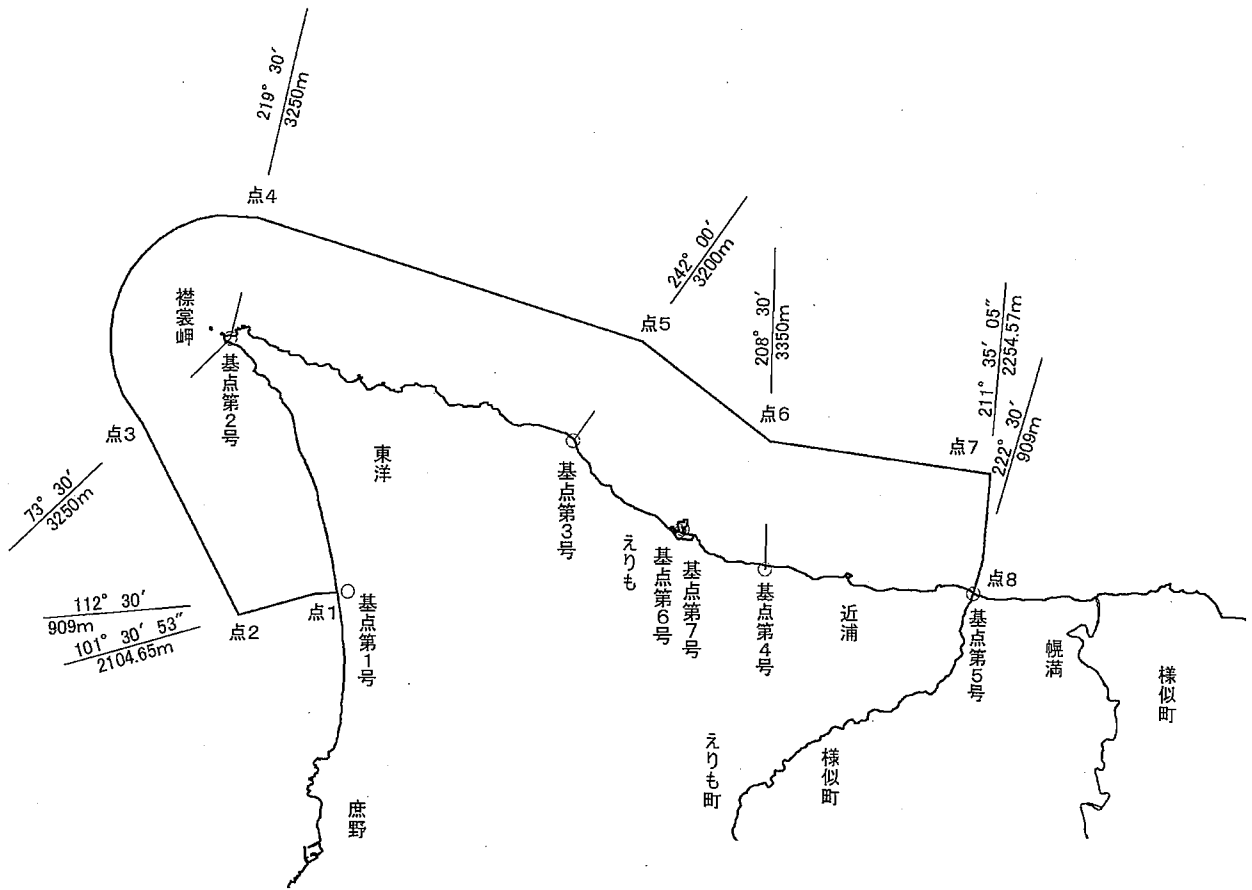
点12 点11から 201度00分 50メートルの点

点13 点12から 289度00分 103メートルの点

点14 点13から 20度00分 54メートルの点

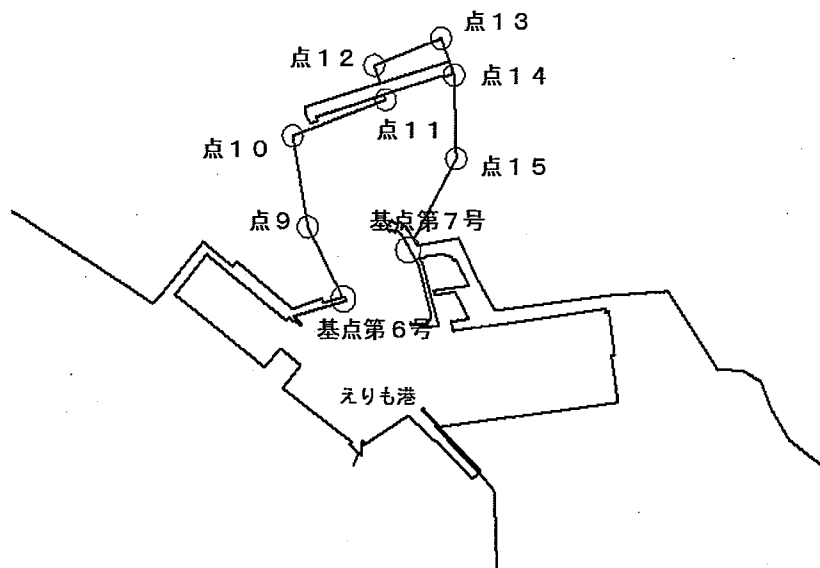
点15 点14から 38度46分46秒 115.18メートルの点

縮尺



えりも港 付近拡大図

縮尺



共同漁業権免許漁場図

日海共第4号

漁場の位置

幌泉郡えりも町地先

漁場の区域

次の基点第1号、点1、点2及び点3の各点を順次に結んだ線、基点第2号を中心とする半径3,250メートルの点3と点4間における弧線、点4、点5、点6、点7、点8及び基点第5号の各点を順次に結んだ線及び最大高潮時海岸線とによって囲まれた区域から、基点第6号、点9、点10、点11、点12、点13、点14、点15及び基点第7号の各点を順次に結んだ線と最大高潮時海岸線とによって囲まれた区域を除いた区域

基点第1号 北海道水産林務部三角点 水S13から 30度03分21秒 880.03メートルの点

基点第2号 国土地理院三角点 小越から131度00分 650メートルの点

基点第3号 X=-223425.884 Y=75631.533(座標系12系)

基点第4号 国土地理院三角点 下里

基点第5号 えりも町と様似町の境界線と最大高潮時海岸線との交点

基点第6号 えりも港南突堤灯台中心点
(北緯 42度00分56.0秒 東経 143度08分40.9秒)

基点第7号 点15から 68度54分40秒 143メートルの点

点1 基点第1号から 112度30分 909メートルの点

点2 点1から 101度30分53秒 2,104.65メートルの点

点3 基点第2号から 73度30分 3,250メートルの点

点4 基点第2号から 219度30分 3,250メートルの点

点5 基点第3号から 242度00分 3,200メートルの点

点6 基点第4号から 208度30分 3,350メートルの点

点7 点8から 211度35分05秒 2,254.57メートルの点

点8 基点第5号から 222度30分 909メートルの点

点9 基点第6号から 193度00分 112メートルの点

点10 点9から 210度20分48秒 127.21メートルの点

点11 点10から 290度00分 142.50メートルの点

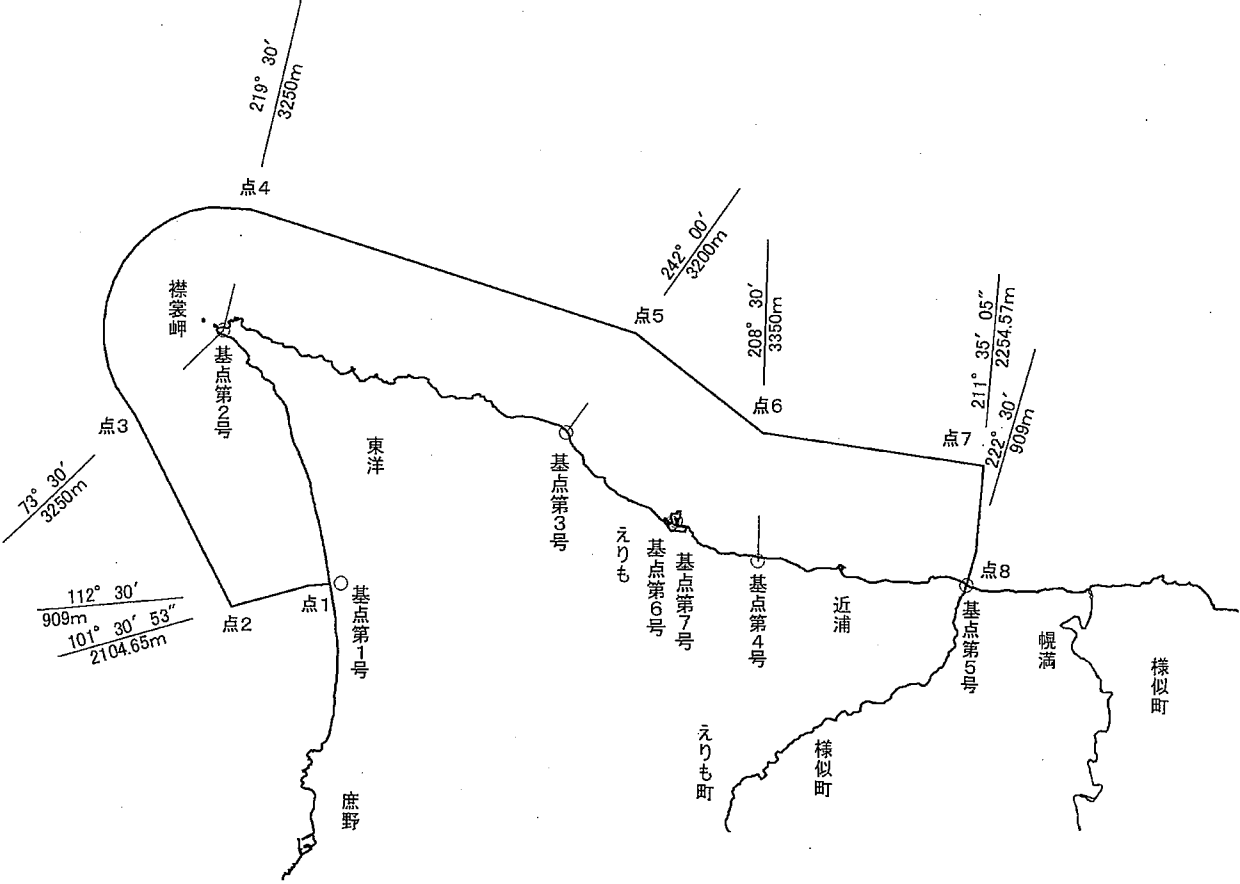
点12 点11から 201度00分 50メートルの点

点13 点12から 289度00分 103メートルの点

点14 点13から 20度00分 54メートルの点

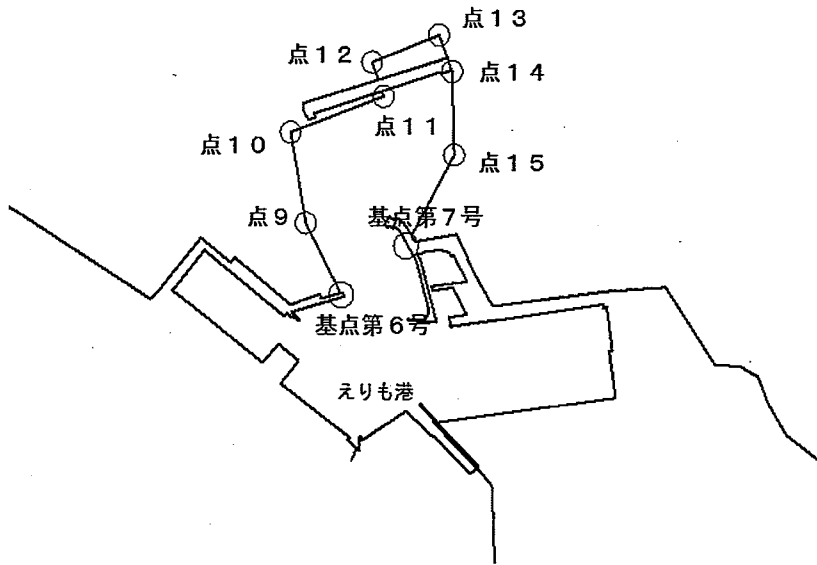
点15 点14から 38度46分46秒 115.18メートルの点

縮尺



えりも港 付近拡大図

縮尺



共同漁業権免許漁場図

日海共第5号

漁場の位置

様似郡様似町地先

漁場の区域

次の基点第1号、点1、点2、点3、点4及び基点第3号の各点を順次に結んだ線と最大高潮時海岸線とによって囲まれた区域

基点第1号 えりも町と様似町の境界線と最大高潮時海岸線との交点

基点第2号 国土地理院三角点 潮風

基点第3号 国土地理院三角点 エンルム岬から 89度43分28秒
2, 396. 88メートルの点

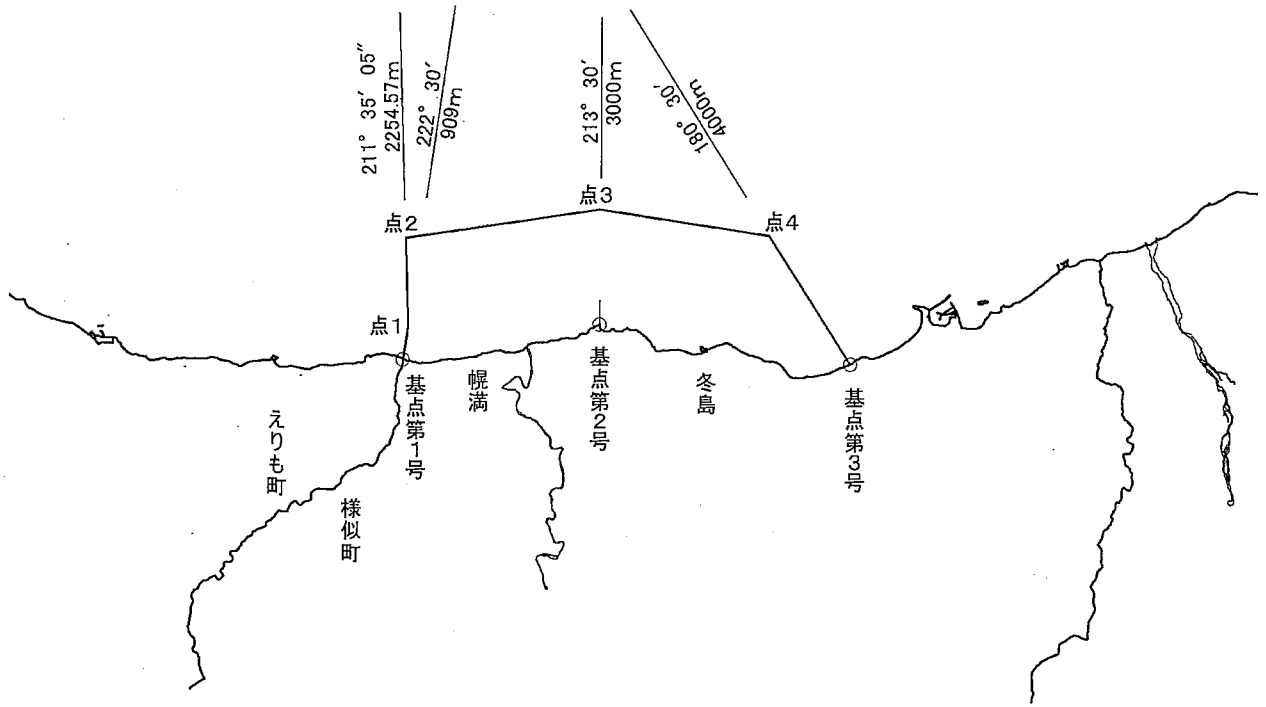
点1 基点第1号から 222度30分 909メートルの点

点2 点1から 211度35分05秒 2, 254. 57メートルの点

点3 基点第2号から 213度30分 3, 000メートルの点

点4 基点第3号から 180度30分 4, 000メートルの点

縮尺



共同漁業権免許漁場図

日海共第6号

漁場の位置

様似郡様似町地先

漁場の区域

次の基点第1号、点1、点2、点3、点4及び基点第3号の各点を順次に結んだ線と最大高潮時海岸線とによって囲まれた区域

基点第1号 えりも町と様似町の境界線と最大高潮時海岸線との交点

基点第2号 国土地理院三角点 潮風

基点第3号 国土地理院三角点 エンルム岬から 89度43分28秒
2, 396. 88メートルの点

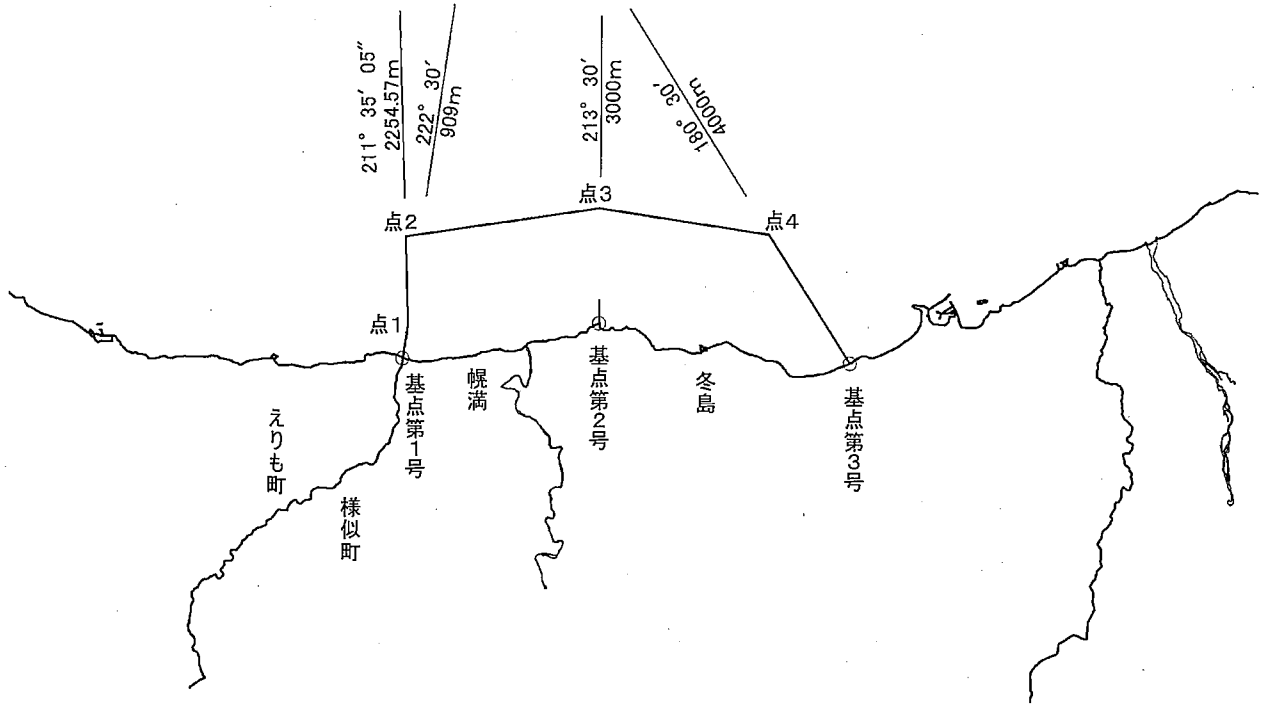
点1 基点第1号から 222度30分 909メートルの点

点2 点1から 211度35分05秒 2, 254. 57メートルの点

点3 基点第2号から 213度30分 3, 000メートルの点

点4 基点第3号から 180度30分 4, 000メートルの点

縮尺



共同漁業権免許漁場図

日海共第7号

漁場の位置

様似郡様似町地先

漁場の区域

次の基点第1号、点1、点2及び基点第2号の各点を順次に結んだ線と最大高潮時海岸線とによって囲まれた区域

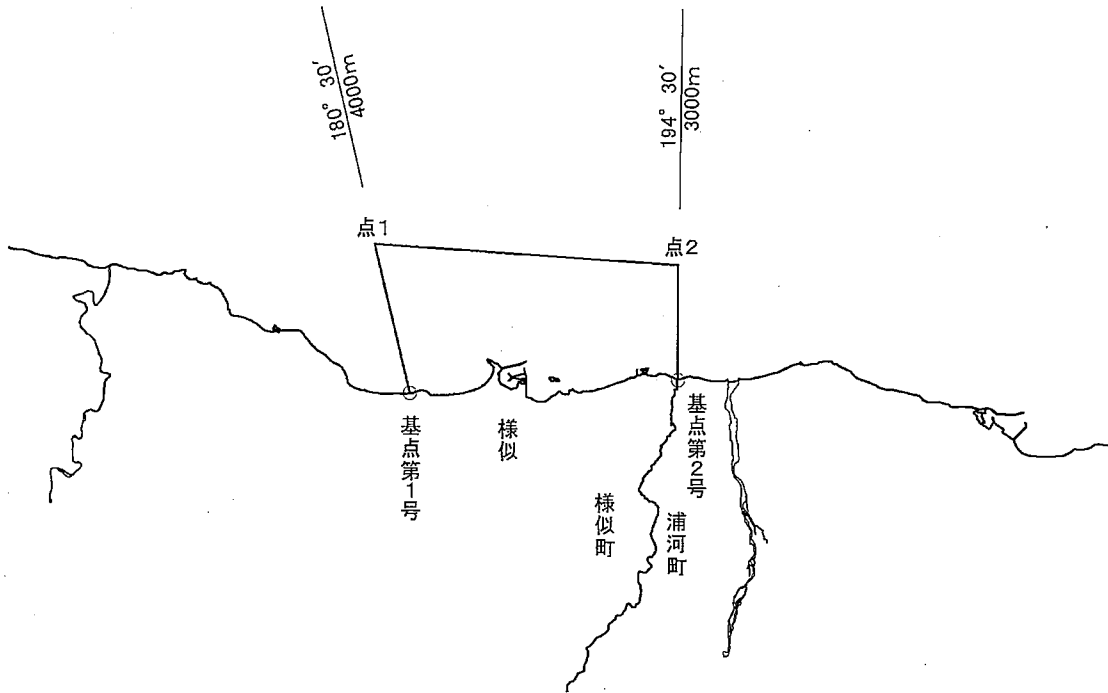
基点第1号 国土地理院三角点 エンルム岬から 89度43分28秒
2, 396. 88メートルの点

基点第2号 様似町と浦河町の境界線と最大高潮時海岸線との交点

点1 基点第1号から 180度 30分 4, 000メートルの点

点2 基点第2号から 194度 30分 3, 000メートルの点

縮尺



共同漁業権免許漁場図

日海共第8号

漁場の位置

様似郡様似町地先

漁場の区域

次の基点第1号、点1、点2及び基点第2号の各点を順次に結んだ線と最大高潮時海岸線とによって囲まれた区域

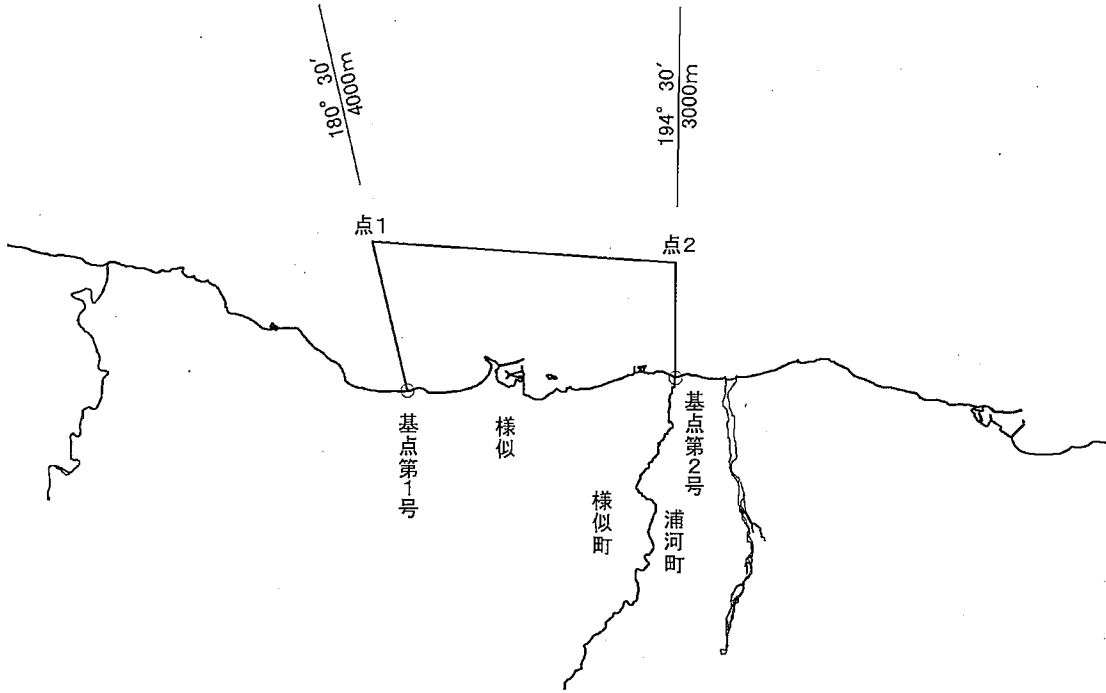
基点第1号 国土地理院三角点 エンルム岬から 89度43分28秒
2, 396. 88メートルの点

基点第2号 様似町と浦河町の境界線と最大高潮時海岸線との交点

点1 基点第1号から 180度 30分 4, 000メートルの点

点2 基点第2号から 194度 30分 3, 000メートルの点

縮尺



共同漁業権免許漁場図

日海共第9号

漁場の位置

浦河郡浦河町地先

漁場の区域

次の基点第1号、点1、点2、点3及び基点第3号の各点を順次に結んだ線と最大高潮時海岸線とによって囲まれた区域から、基点第4号、点4、点5、点7、点8、点9、点10、点11、点6及び基点第5号の各点を順次に結んだ線と最大高潮時海岸線とによって囲まれた区域を除いた区域

基点第1号 浦河町と様似町の境界線と最大高潮時海岸線との交点

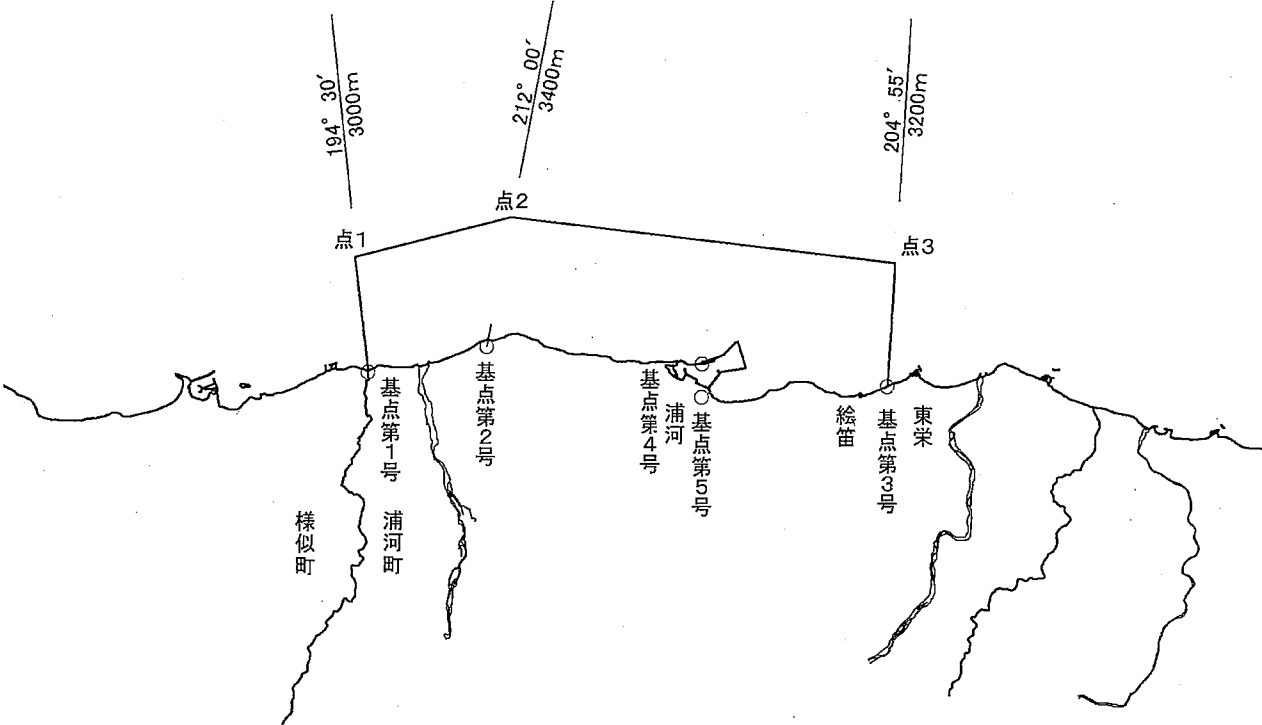
基点第2号 北海道水産林務部三角点 水D3

基点第3号 浦河町字絵笛と字東栄の境界線と最大高潮時海岸線との交点

基点第4号 浦河灯台中心点(北緯42度09分46秒 東経142度46分36.1秒)
から 278度38分27秒 1, 237.14メートルの点

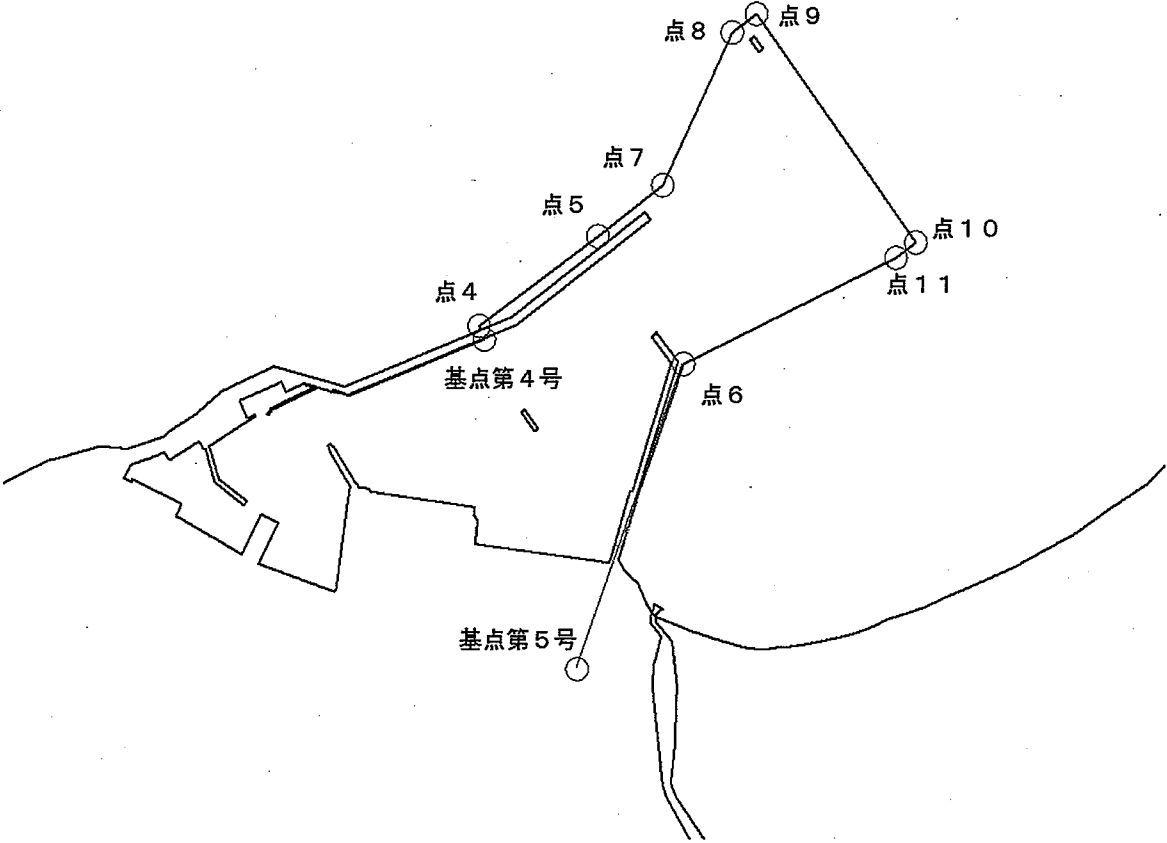
基点第5号	点6から	59度00分	820メートルの点
点1	基点第1号から	194度30分	3,000メートルの点
点2	基点第2号から	212度00分	3,400メートルの点
点3	基点第3号から	204度55分	3,200メートルの点
点4	基点第4号から	197度15分	37メートルの点
点5	点4から	273度05分16秒	385.41メートルの点
点6	点11から	103度26分31秒	620.460メートルの点
点7	点5から	271度48分49秒	213.675メートルの点
点8	点7から	244度18分47秒	426.559メートルの点
点9	点8から	272度22分11秒	79.500メートルの点
点10	点9から	2度56分44秒	715.736メートルの点
点11	点10から	92度22分07秒	64.700メートルの点

縮尺



浦河港 付近拡大図

縮尺



共同漁業権免許漁場図

日海共第10号

漁場の位置

浦河郡浦河町地先

漁場の区域

次の基点第1号、点1、点2、点3及び基点第3号の各点を順次に結んだ線と最大高潮時海岸線とによって囲まれた区域から、基点第4号、点4、点5、点7、点8、点9、点10、点11、点6及び基点第5号の各点を順次に結んだ線と最大高潮時海岸線とによって囲まれた区域を除いた区域

基点第1号 浦河町と様似町の境界線と最大高潮時海岸線との交点

基点第2号 北海道水産林務部三角点 水D3

基点第3号 浦河町字絵笛と字東栄の境界線と最大高潮時海岸線との交点

基点第4号 浦河灯台中心点(北緯42度09分46秒 東経142度46分36.1秒)
から 278度38分27秒 1, 237.14メートルの点

基点第5号 点6から 59度00分 820メートルの点

点1 基点第1号から 194度30分 3,000メートルの点

点2 基点第2号から 212度00分 3,400メートルの点

点3 基点第3号から 204度55分 3,200メートルの点

点4 基点第4号から 197度15分 37メートルの点

点5 点4から 273度05分16秒 385.41メートルの点

点6 点11から 103度26分31秒 620.460メートルの点

点7 点5から 271度48分49秒 213.675メートルの点

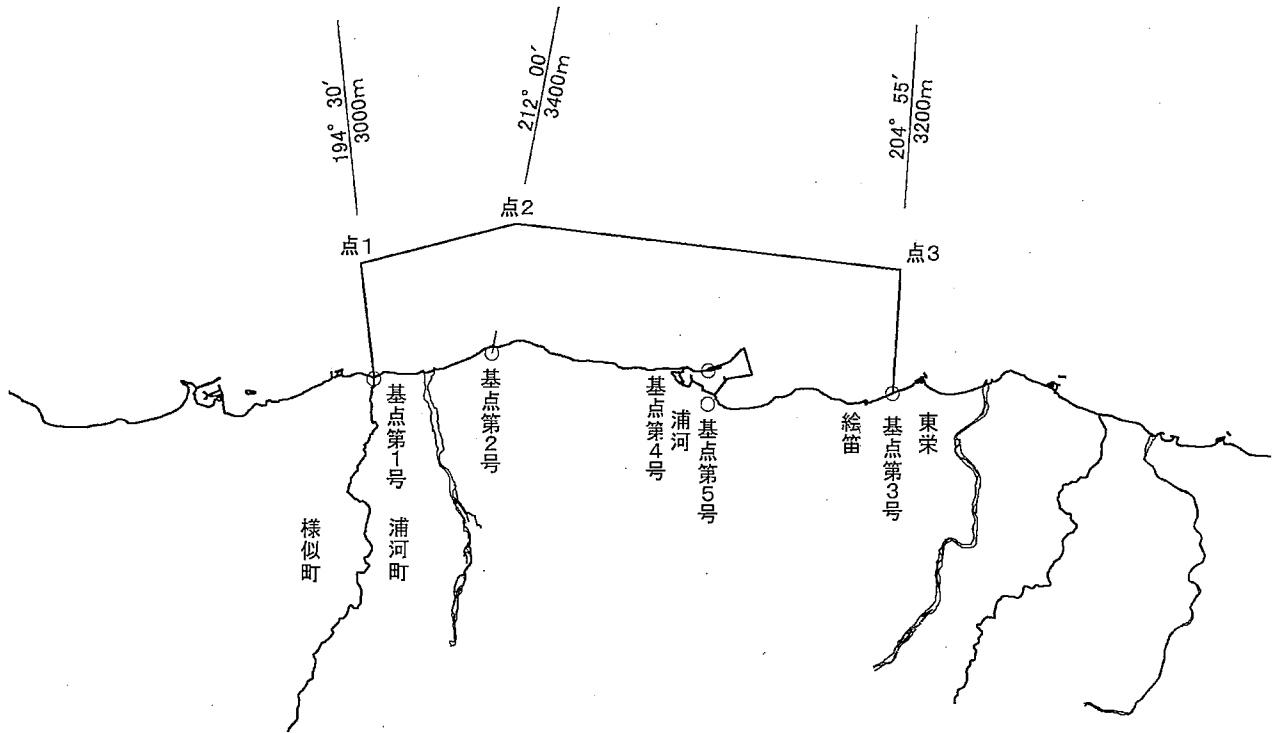
点8 点7から 244度18分47秒 426.559メートルの点

点9 点8から 272度22分11秒 79.500メートルの点

点10 点9から 2度56分44秒 715.736メートルの点

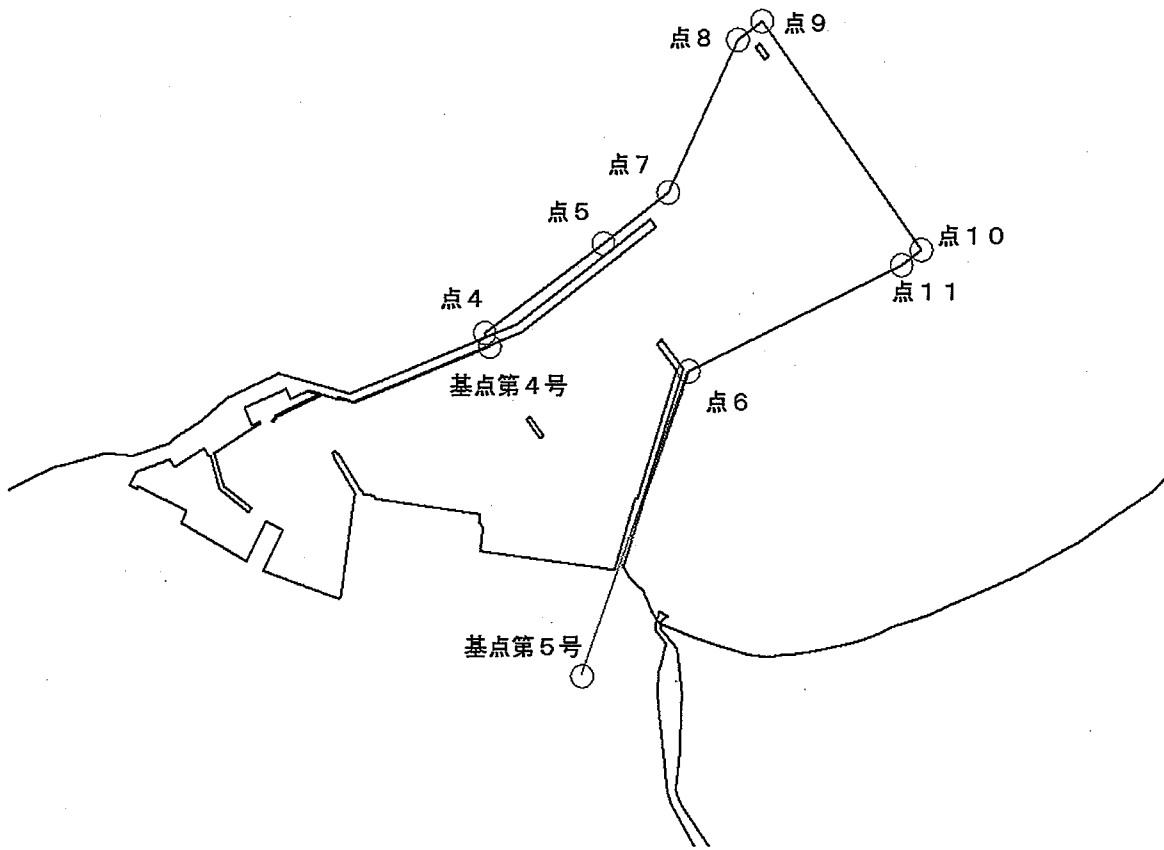
点11 点10から 92度22分07秒 64.700メートルの点

縮尺



浦河港 付近拡大図

縮尺



共同漁業権免許漁場図

日海共第11号

漁場の位置

浦河郡浦河町地先

漁場の区域

次の基点第1号、点1、点2、点3、点4及び基点第3号の各点を順次に結んだ線と最大高潮時海岸線とによって囲まれた区域

基点第1号 浦河町字絵笛と字東栄の境界線と最大高潮時海岸線との交点

基点第2号 国土地理院三角点 元浦川

基点第3号 浦河町と新ひだか町の境界線と最大高潮時海岸線との交点

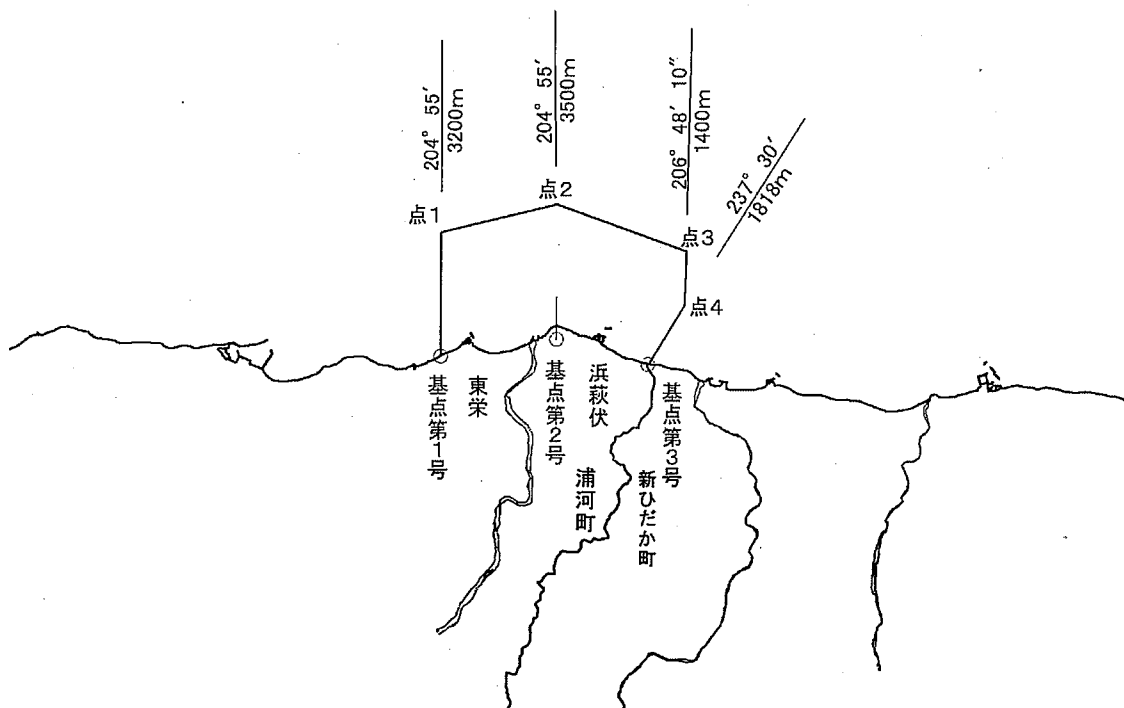
点1 基点第1号から 204度55分 3, 200メートルの点

点2 基点第2号から 204度55分 3, 500メートルの点

点3 点4から 206度48分10秒 1, 400メートルの点

点4 基点第3号から 237度30分 1, 818メートルの点

縮尺



共同漁業権免許漁場図

日海共第12号

漁場の位置

浦河郡浦河町地先

漁場の区域

次の基点第1号、点1、点2、点3、点4及び基点第3号の各点を順次に結んだ線と最大高潮時海岸線とによって囲まれた区域

基点第1号 浦河町字絵笛と字東栄の境界線と最大高潮時海岸線との交点

基点第2号 国土地理院三角点 元浦川

基点第3号 浦河町と新ひだか町の境界線と最大高潮時海岸線との交点

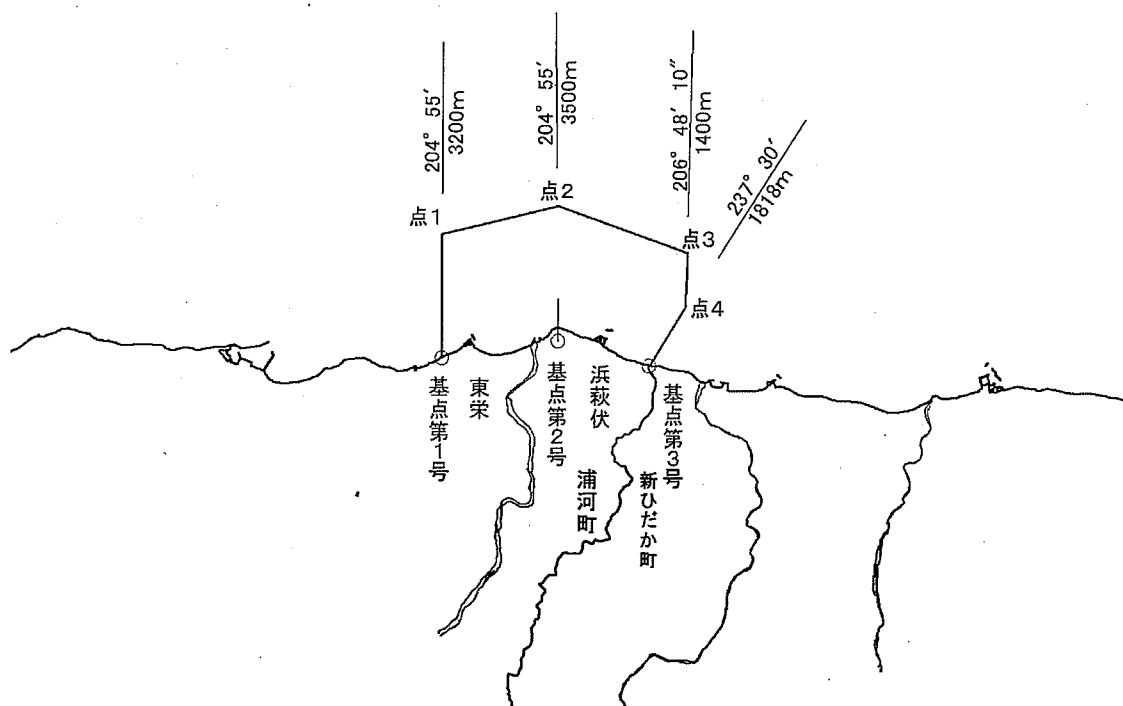
点1 基点第1号から 204度55分 3,200メートルの点

点2 基点第2号から 204度55分 3,500メートルの点

点3 点4から 206度48分10秒 1,400メートルの点

点4 基点第3号から 237度30分 1,818メートルの点

縮尺



共同漁業権免許漁場図

日海共第13号

漁場の位置

日高郡新ひだか町地先

漁場の区域

次の基点第1号、点1、点2、点3及び基点第2号の各点を順次に結んだ線と最大高潮時海岸線とによって囲まれた区域から、基点第3号、点4、点5及び基点第4号の各点を順次に結んだ線と最大高潮時海岸線とによって囲まれた区域を除いた区域

基点第1号 浦河町と新ひだか町の境界線と最大高潮時海岸線との交点

基点第2号 北海道水産林務部三角点 水D6から 311度31分50秒
695.24メートルの点

基点第3号 $X = -197,194.159$ $Y = 30,915.010$ (座標系12系)

基点第4号 $X = -197,780.097$ $Y = 31,825.836$ (座標系12系)

点1 基点第1号から 237度30分 1,818メートルの点

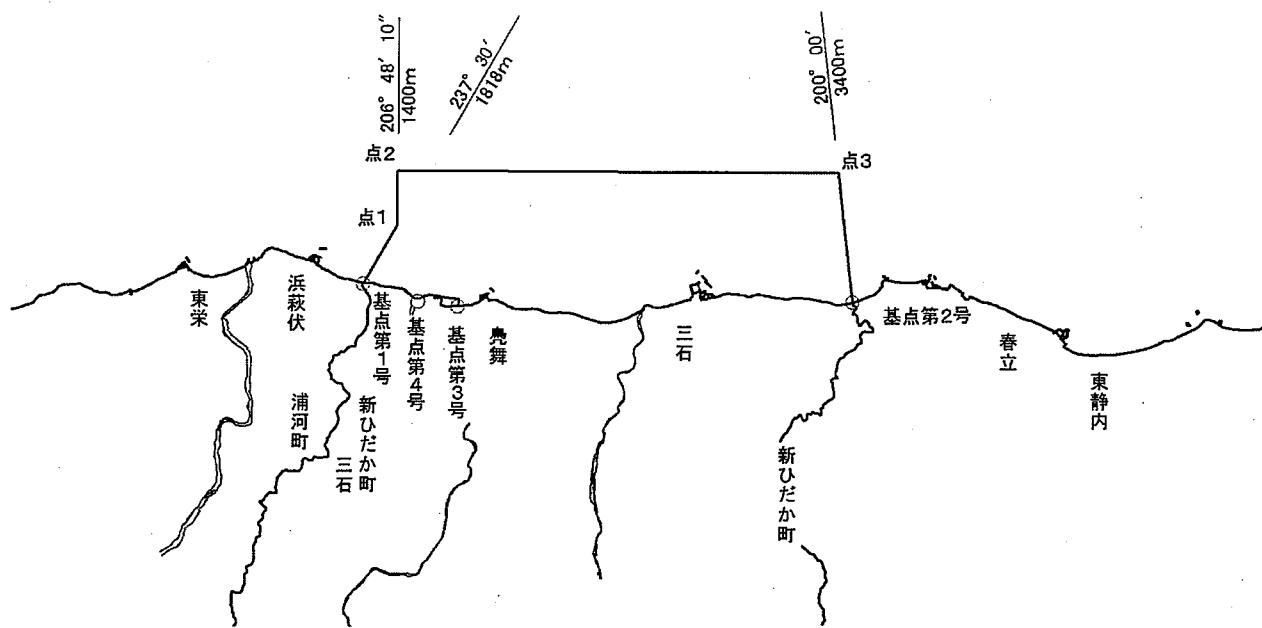
点2 点1から 206度48分10秒 1,400メートルの点

点3 基点第2号から 200度00分 3,400メートルの点

点4 基点第3号から 214度36分10.33秒 180.000メートルの点

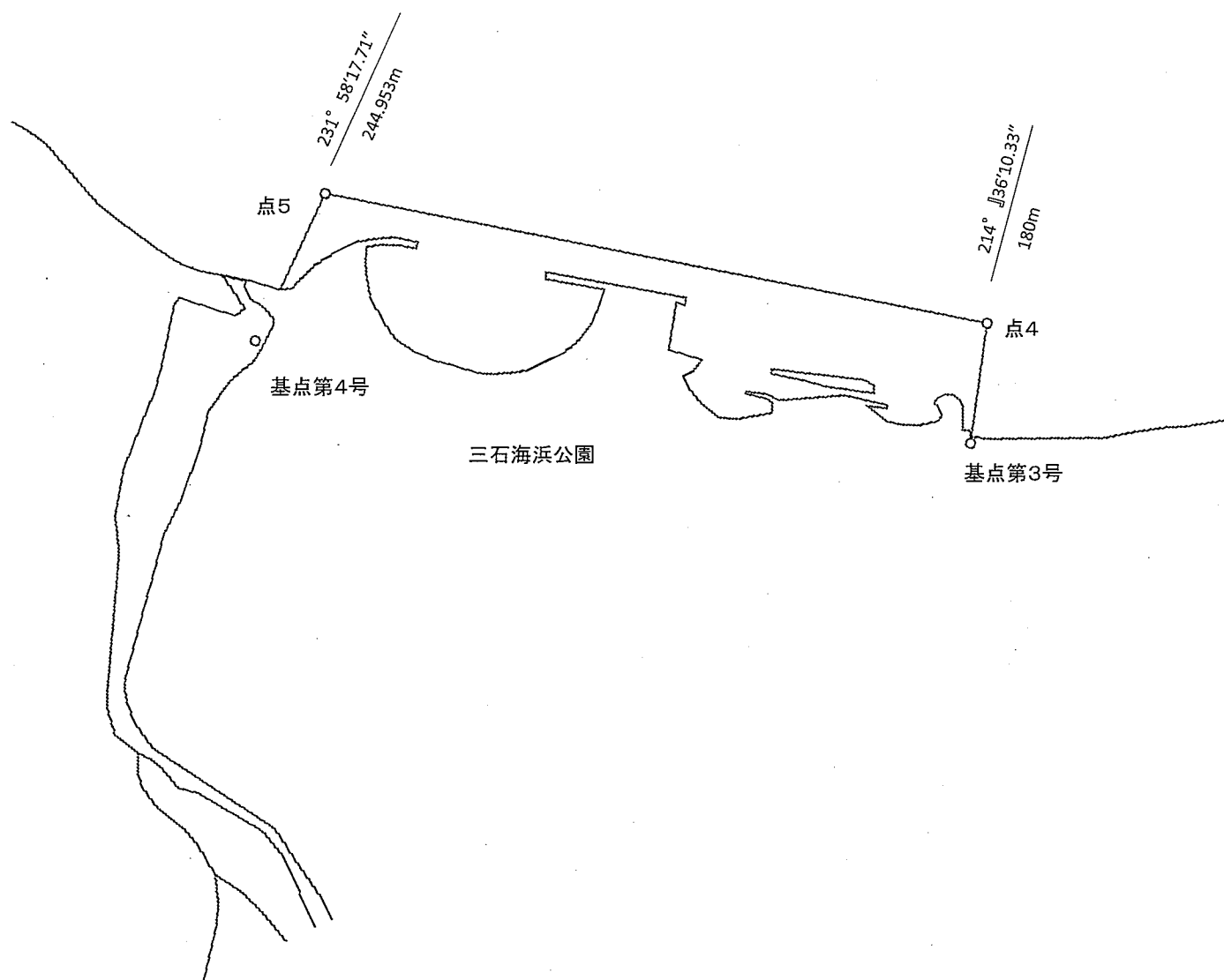
点5 基点第4号から 231度58分17.71秒 244.953メートルの点

縮尺



三石海滨公园 付近拡大図

縮尺



共同漁業権免許漁場図

日海共第14号

漁場の位置

日高郡新ひだか町地先

漁場の区域

次の基点第1号、点1、点2、点3及び基点第2号の各点を順次に結んだ線と最大高潮時海岸線とによって囲まれた区域から、基点第3号、点4、点5及び基点第4号の各点を順次に結んだ線と最大高潮時海岸線とによって囲まれた区域を除いた区域

基点第1号 浦河町と新ひだか町の境界線と最大高潮時海岸線との交点

基点第2号 北海道水産林務部三角点 水D6から 311度31分50秒
695.24メートルの点

基点第3号 $X = -197, 194. 159$ $Y = 30, 915. 010$ (座標系12系)

基点第4号 $X = -197, 780. 097$ $Y = 31, 825. 836$ (座標系12系)

点1 基点第1号から 237度30分 1,818メートルの点

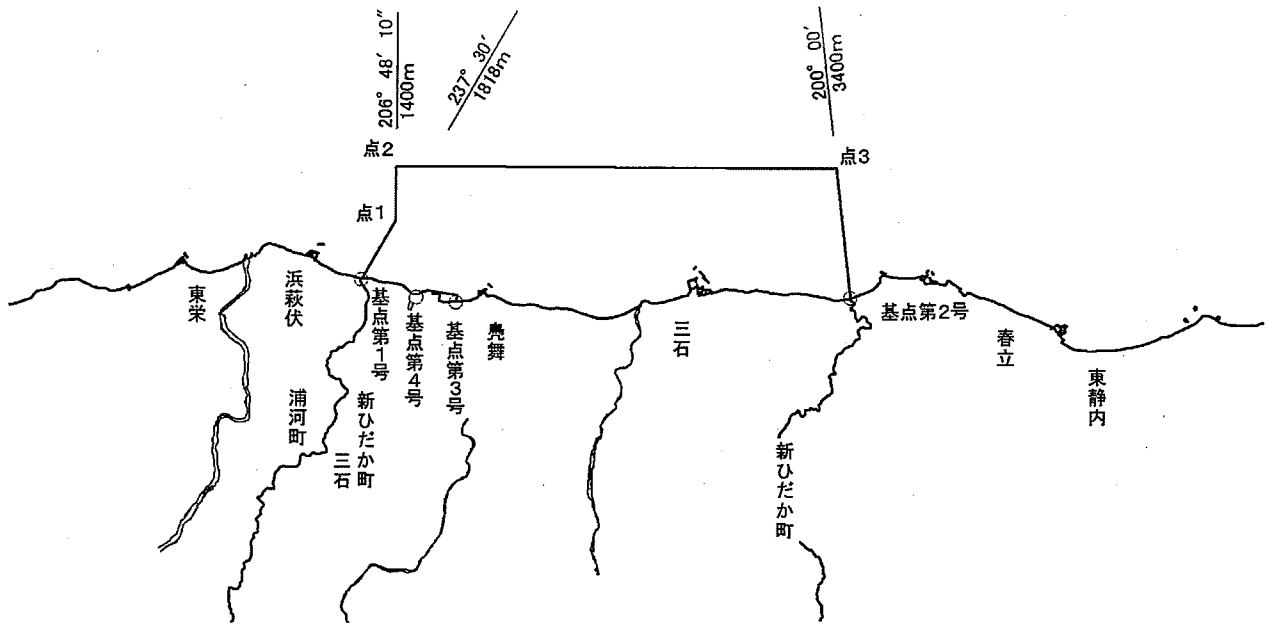
点2 点1から 206度48分10秒 1,400メートルの点

点3 基点第2号から 200度00分 3,400メートルの点

点4 基点第3号から 214度36分10.33秒 180.000メートルの点

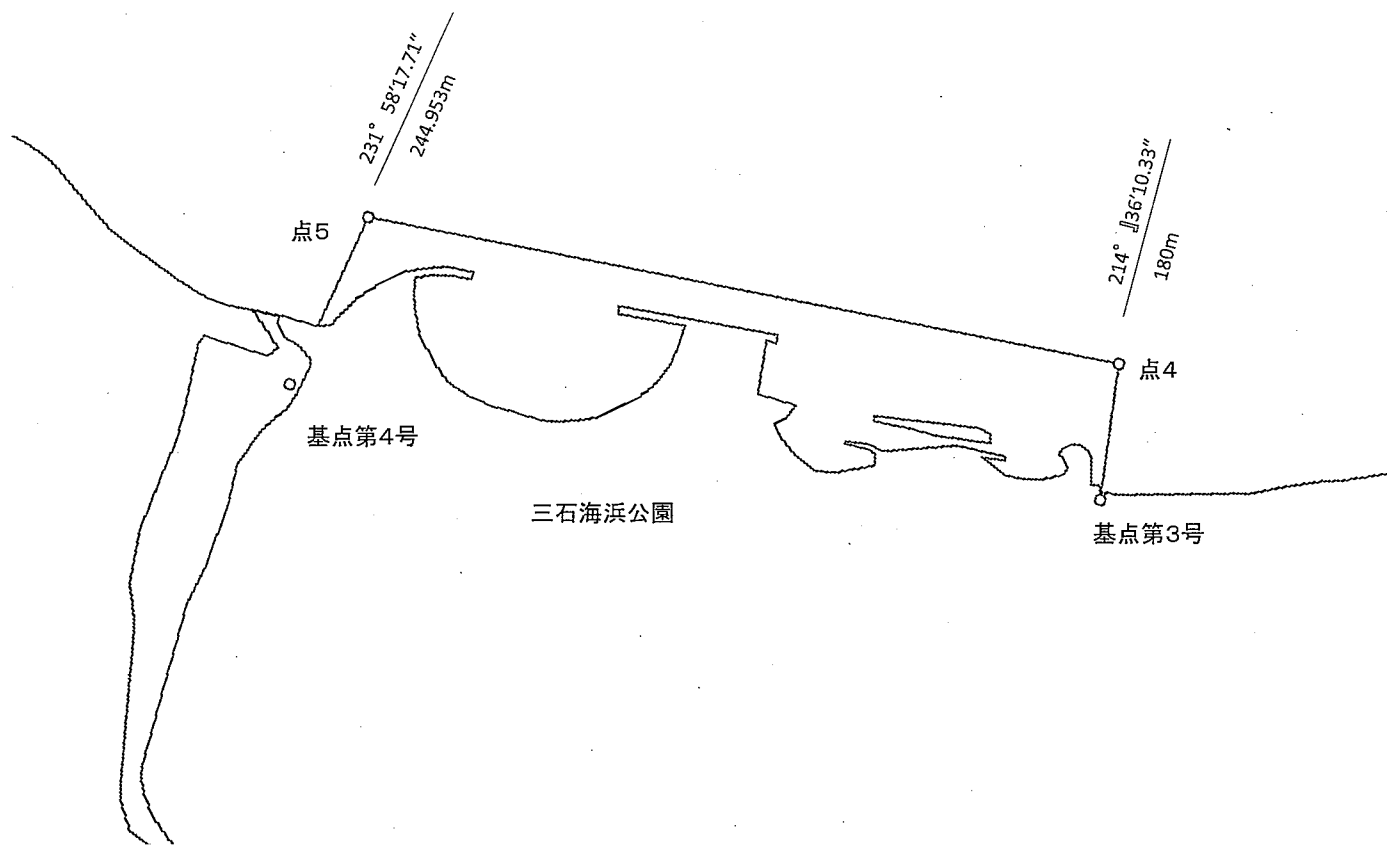
点5 基点第4号から 231度58分17.71秒 244.953メートルの点

縮尺



三石海浜公園 付近拡大図

縮尺



共同漁業権免許漁場図

日海共第15号

漁場の位置

日高郡新ひだか町地先

漁場の区域

次の基点第1号、点1、点2、点3及び基点第3号の各点を順次に結んだ線と最大高潮時海岸線とによって囲まれた区域

基点第1号 北海道水産林務部三角点 水D6から 311度31分50秒
695.24メートルの点

基点第2号 国土地理院三角点 春立

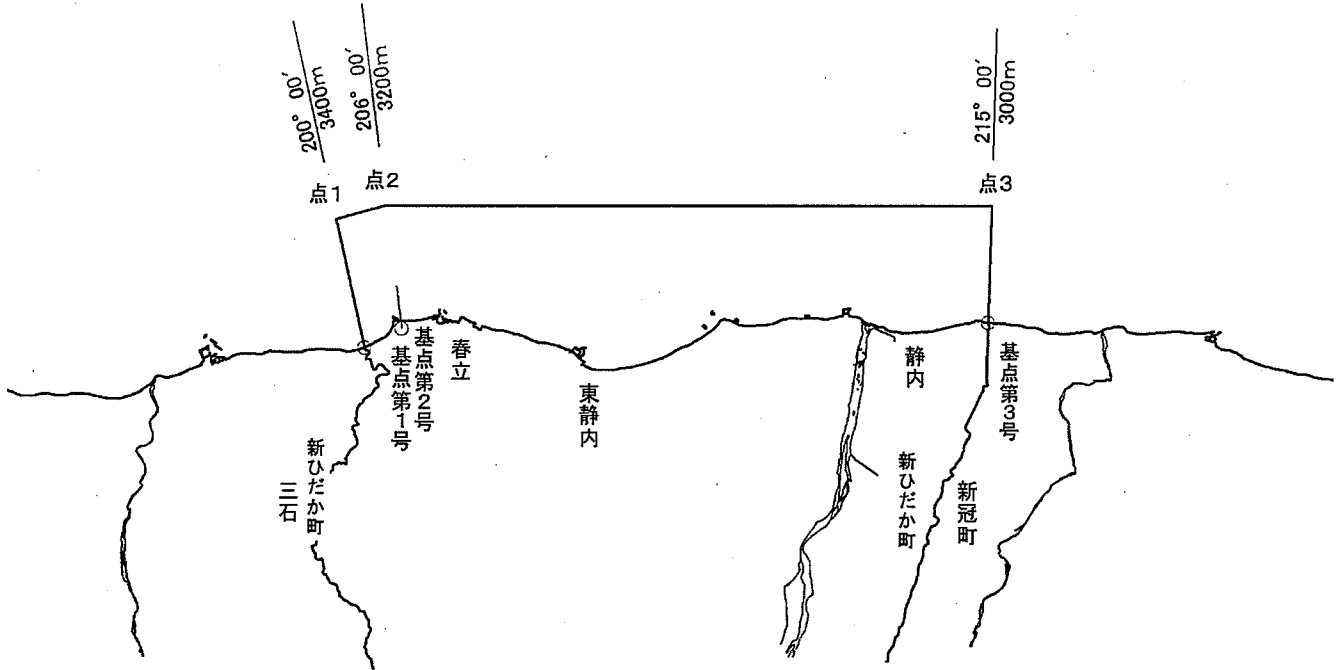
基点第3号 新ひだか町と新冠町の境界線と最大高潮時海岸線との交点

点1 基点第1号から 200度 00分 3,400メートルの点

点2 基点第2号から 206度 00分 3,200メートルの点

点3 基点第3号から 215度 00分 3,000メートルの点

縮尺



共同漁業権免許漁場図

日海共第16号

漁場の位置

日高郡新ひだか町地先

漁場の区域

次の基点第1号、点1、点2、点3及び基点第3号の各点を順次に結んだ線と最大高潮時海岸線とによって囲まれた区域

基点第1号 北海道水産林務部三角点 水D6から 311度31分50秒
695.24メートルの点

基点第2号 国土地理院三角点 春立

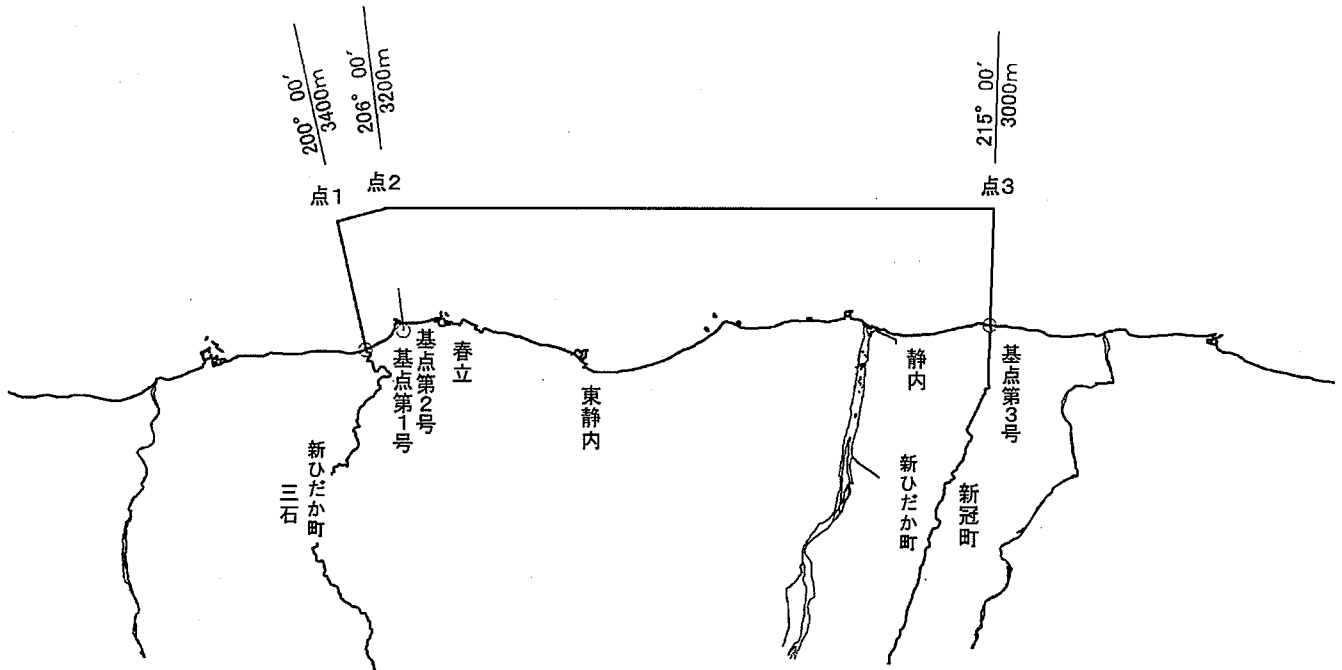
基点第3号 新ひだか町と新冠町の境界線と最大高潮時海岸線との交点

点1 基点第1号から 200度 00分 3,400メートルの点

点2 基点第2号から 206度 00分 3,200メートルの点

点3 基点第3号から 215度 00分 3,000メートルの点

縮尺



共同漁業権免許漁場図

日海共第17号

漁場の位置

新冠郡新冠町地先

漁場の区域

次の基点第1号、点1、点2、点3及び基点第3号の各点を順次に結んだ線と最大高潮時海岸線とによって囲まれた区域

基点第1号 新ひだか町と新冠町の境界線と最大高潮時海岸線との交点

基点第2号 国土地理院三角点 育成公社から 230度00分 600メートルの点

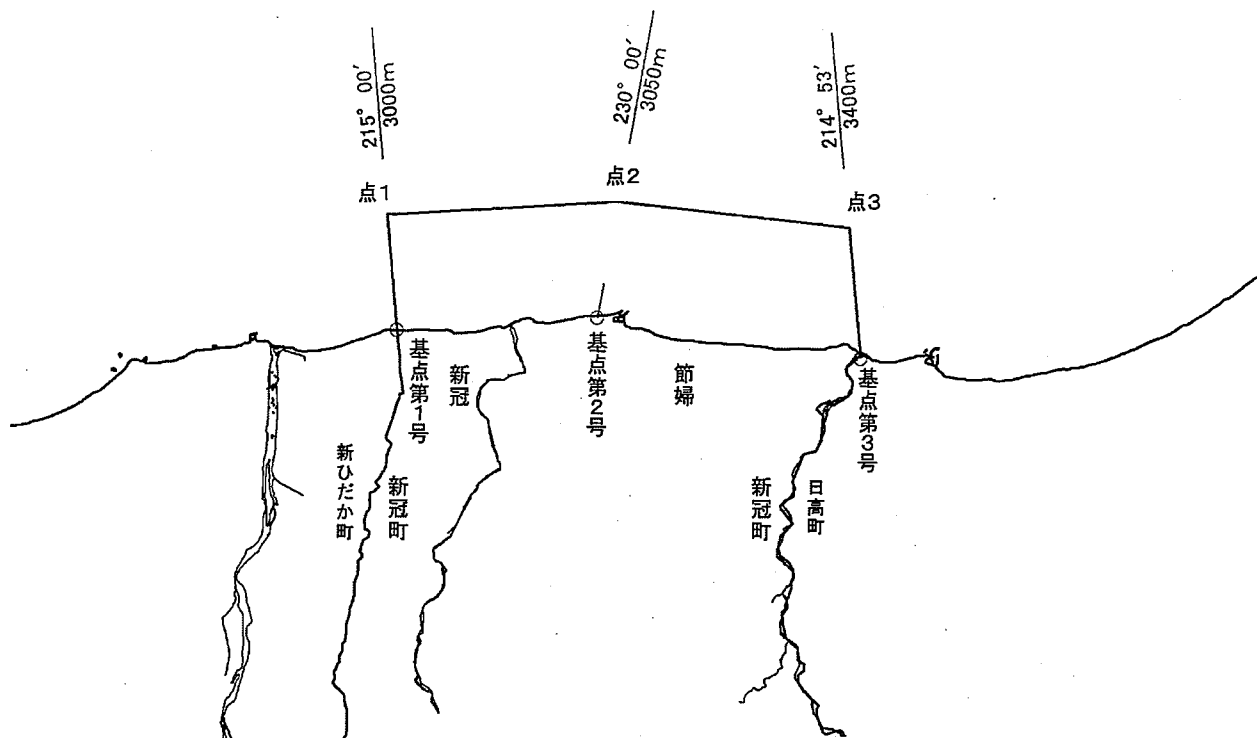
基点第3号 JR日高線 厚別川鉄橋中央

点1 基点第1号から 215度 00分 3,000メートルの点

点2 基点第2号から 230度 00分 3,050メートルの点

点3 基点第3号から 214度 53分 3,400メートルの点

縮尺



共同漁業権免許漁場図

日海共第18号

漁場の位置

新冠郡新冠町地先

漁場の区域

次の基点第1号、点1、点2、点3及び基点第3号の各点を順次に結んだ線と最大高潮時海岸線とによって囲まれた区域

基点第1号 新ひだか町と新冠町の境界線と最大高潮時海岸線との交点

基点第2号 国土地理院三角点 育成公社から 230度00分 600メートルの点

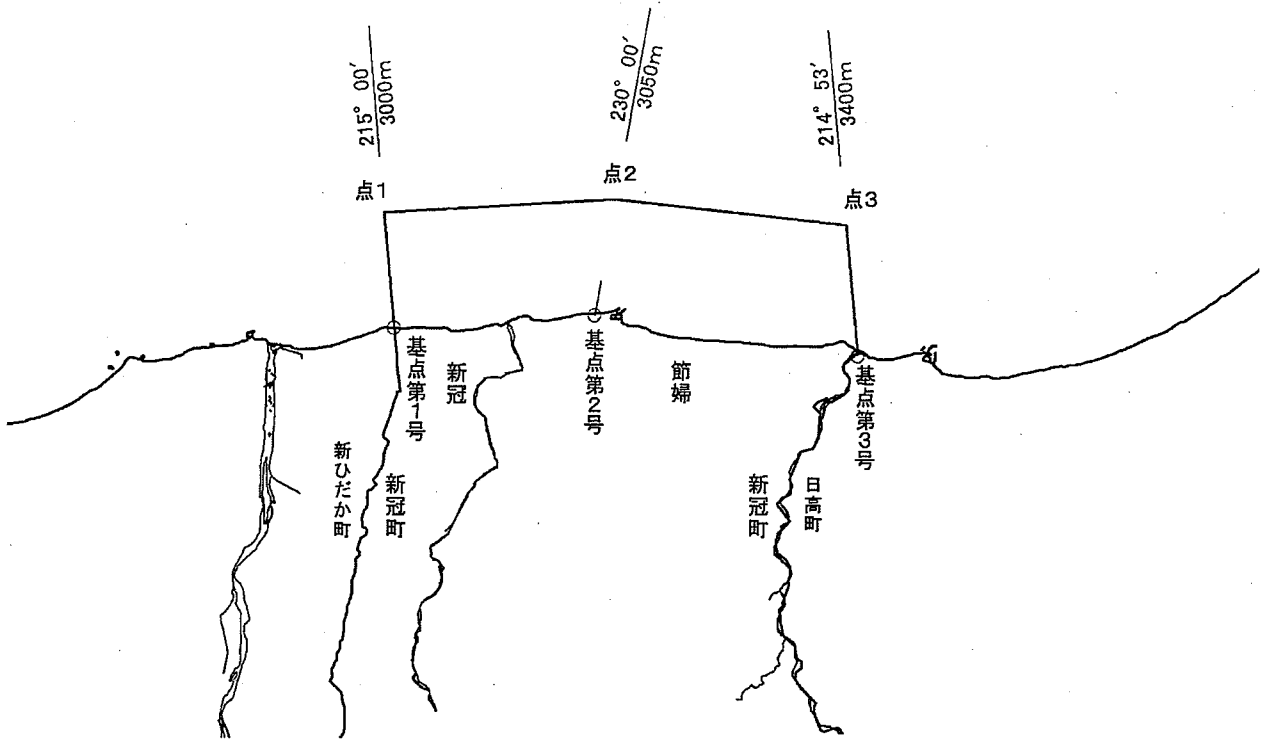
基点第3号 JR日高線 厚別川鉄橋中央

点1 基点第1号から 215度 00分 3,000メートルの点

点2 基点第2号から 230度 00分 3,050メートルの点

点3 基点第3号から 214度 53分 3,400メートルの点

縮尺



共同漁業権免許漁場図

日海共第19号

漁場の位置

沙流郡日高町地先

漁場の区域

次の基点第1号、点1、点2、点3、点4、点5及び基点第5号の各点を順次に結んだ線と最大高潮時海岸線とによって囲まれた区域

基点第1号 JR日高線 厚別川鉄橋中央

基点第2号 国土地理院三角点 慶能舞

基点第3号 北海道水産林務部図根点 No.7(北海道水産林務部三角点 水D7～)

基点第4号 北海道三角点 A42から 266度00分 520メートルの点

基点第5号 日高町とむかわ町の境界線と最大高潮時海岸線との交点

点1 基点第1号から 214度 53分 3,400メートルの点

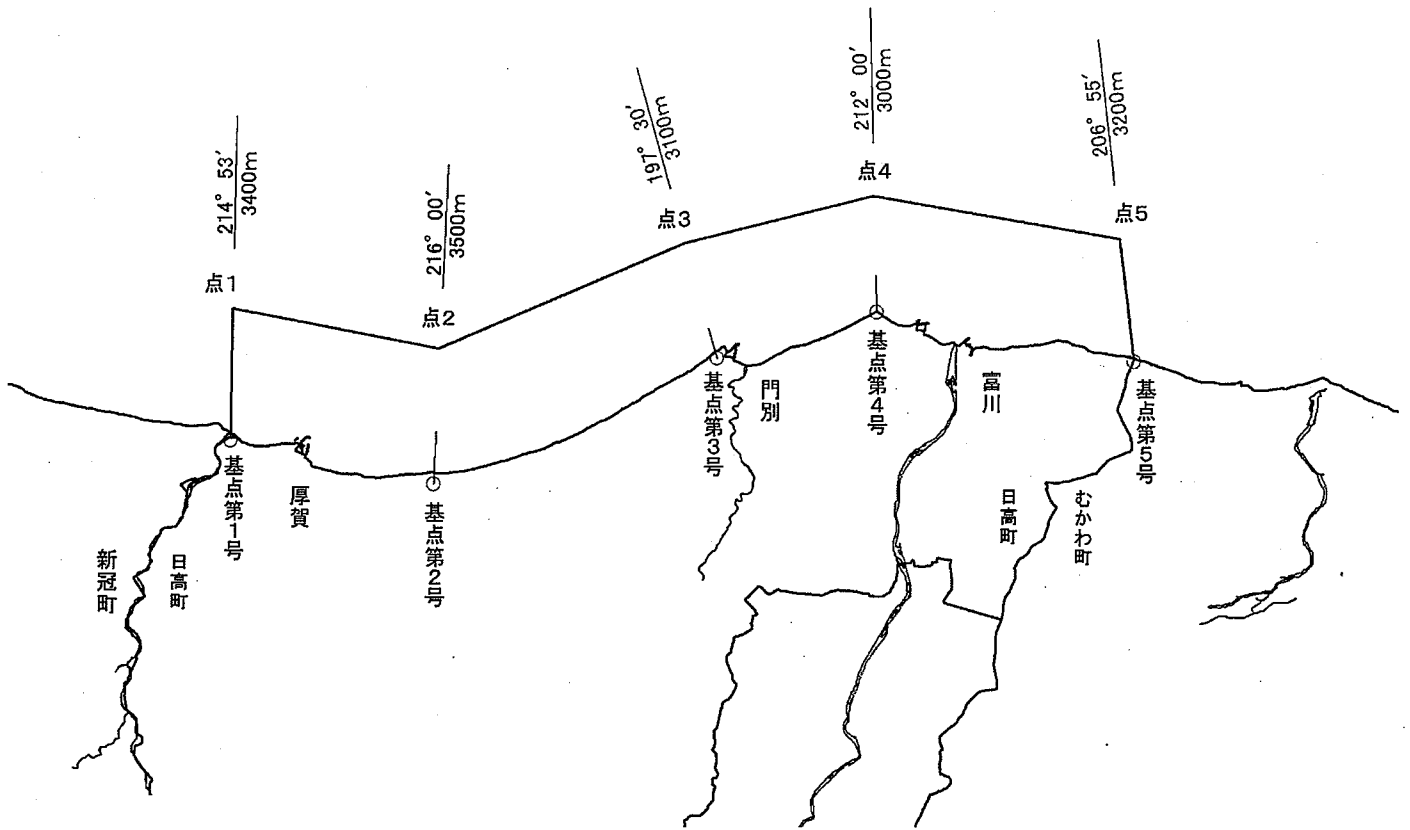
点2 基点第2号から 216度 00分 3,500メートルの点

点3 基点第3号から 197度 30分 3,100メートルの点

点4 基点第4号から 212度 00分 3,000メートルの点

点5 基点第5号から 206度 55分 3,200メートルの点

縮尺



共同漁業権免許漁場図

日海共第20号

漁場の位置

沙流郡日高町地先

漁場の区域

次の基点第1号、点1、点2、点3、点4、点5及び基点第5号の各点を順次に結んだ線と最大高潮時海岸線とによって囲まれた区域

基点第1号 JR日高線 厚別川鉄橋中央

基点第2号 国土地理院三角点 慶能舞

基点第3号 北海道水産林務部図根点 No.7(北海道水産林務部三角点 水D7～)

基点第4号 北海道三角点 A42から 266度00分 520メートルの点

基点第5号 日高町とむかわ町の境界線と最大高潮時海岸線との交点

点1 基点第1号から 214度 53分 3,400メートルの点

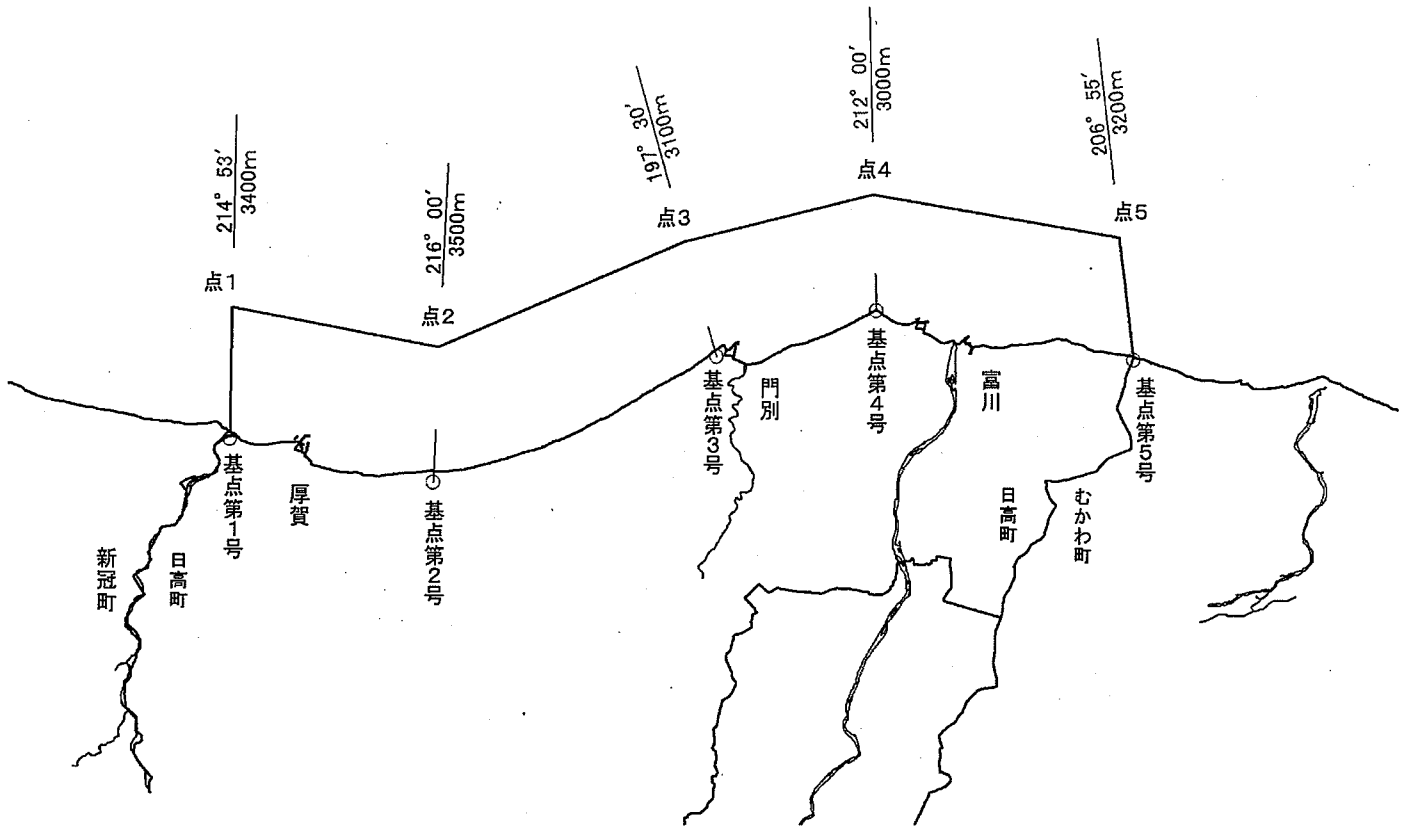
点2 基点第2号から 216度 00分 3,500メートルの点

点3 基点第3号から 197度 30分 3,100メートルの点

点4 基点第4号から 212度 00分 3,000メートルの点

点5 基点第5号から 206度 55分 3,200メートルの点

縮尺



共同漁業権免許漁場図

日海共第21号

漁場の位置

幌泉郡えりも町地先

漁場の区域

次の基点第1号、点1、点2、点3、点4、点5及び基点第4号の各点を順次に結んだ線と最大高潮時海岸線とによって囲まれた区域

基点第1号 広尾町とえりも町の境界線と最大高潮時海岸線との交点

基点第2号 北海道水産林務部三角点 水S3

基点第3号 北海道水産林務部三角点 水S7

基点第4号 北海道水産林務部三角点 水S13から 30度03分21秒 880.03メートルの点

点1 基点第1号から 106度30分 5,000メートルの点

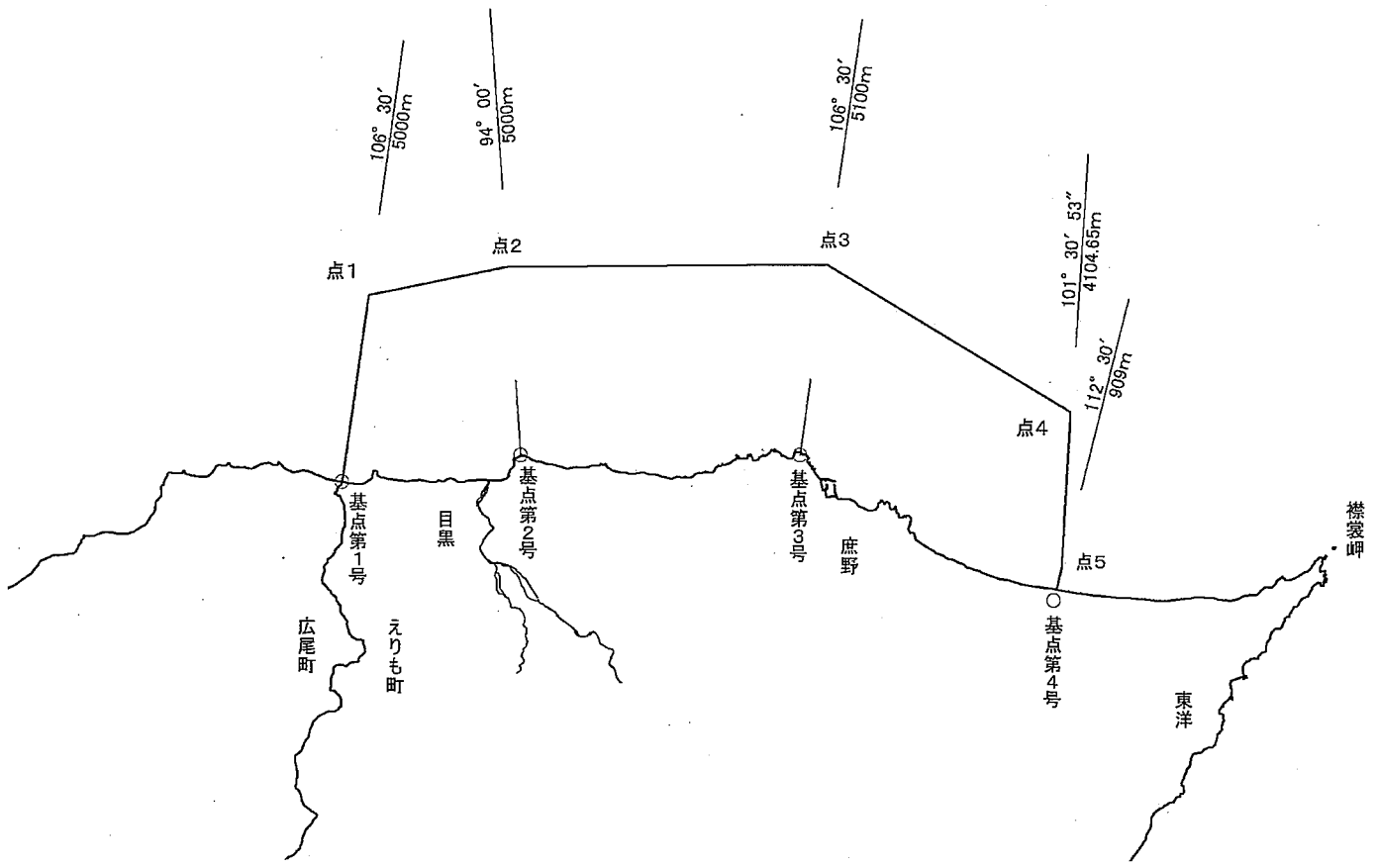
点2 基点第2号から 94度00分 5,000メートルの点

点3 基点第3号から 106度30分 5,100メートルの点

点4 点5から 101度30分53秒 4,104.65メートルの点

点5 基点第4号から 112度30分 909メートルの点

縮尺



共同漁業権免許漁場図

日海共第22号

漁場の位置

幌泉郡えりも町地先

漁場の区域

次の基点第1号、点1、点2、点3、点4、点5及び基点第4号の各点を順次に結んだ線と最大高潮時海岸線とによって囲まれた区域

基点第1号 広尾町とえりも町の境界線と最大高潮時海岸線との交点

基点第2号 北海道水産林務部三角点 水S3

基点第3号 北海道水産林務部三角点 水S7

基点第4号 北海道水産林務部三角点 水S13から 30度03分21秒 880.03メートルの点

点1 基点第1号から 106度30分 5,000メートルの点

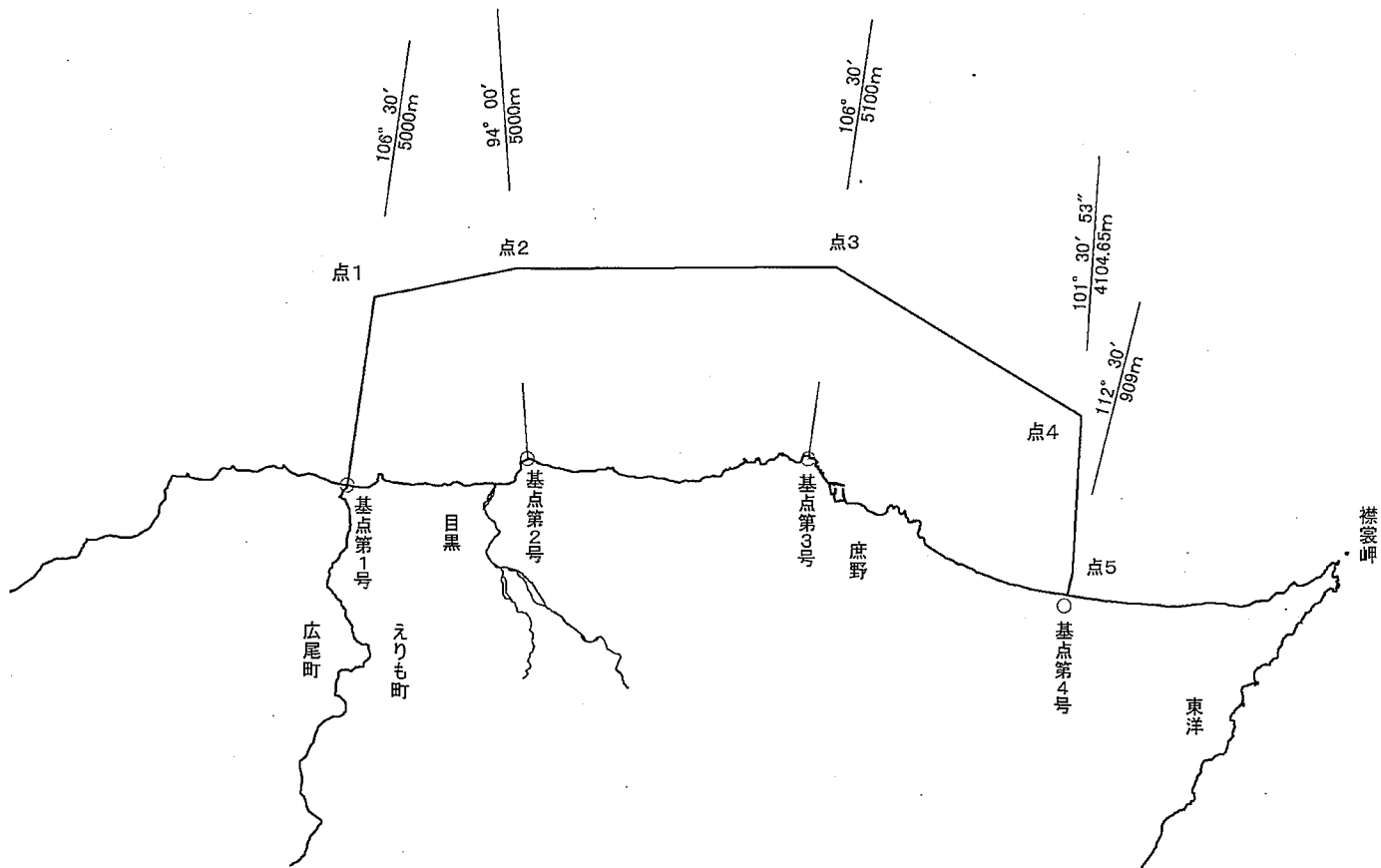
点2 基点第2号から 94度00分 5,000メートルの点

点3 基点第3号から 106度30分 5,100メートルの点

点4 点5から 101度30分53秒 4,104.65メートルの点

点5 基点第4号から 112度30分 909メートルの点

縮尺



共同漁業権免許漁場図

日海共第23号

漁場の位置

幌泉郡えりも町地先

漁場の区域

次の基点第1号、点1、点2及び点3の各点を順次に結んだ線、基点第2号を中心とする半径5,250メートルの点3と点4間における弧線、点4、点5、点6、点7、点8及び基点第5号の各点を順次に結んだ線及び最大高潮時海岸線とによって囲まれた区域から基点第6号、点9、点10、点11、点12、点13、点14、点15及び基点第7号の各点を順次に結んだ線と最大高潮時海岸線とによって囲まれた区域を除いた区域

基点第1号 北海道水産林務部三角点 水S13から 30度03分21秒 880.03メートルの点

基点第2号 国土地理院三角点 小越から131度00分 650メートルの点

基点第3号 $X = -223425.884$ $Y = 75631.533$ (座標系12系)

基点第4号 国土地理院三角点 下里

基点第5号 えりも町と様似町の境界線と最大高潮時海岸線との交点

基点第6号 えりも港南突堤灯台中心点
(北緯 42度00分56.0秒 東経 143度08分40.9秒)

基点第7号 点15から 68度54分40秒 143メートルの点

点1 基点第1号から 112度30分 909メートルの点

点2 点1から 101度30分53秒 4,104.65メートルの点

点3 基点第2号から 73度30分 5,250メートルの点

点4 基点第2号から 219度30分 5,250メートルの点

点5 基点第3号から 242度00分 5,200メートルの点

点6 基点第4号から 208度30分 5,350メートルの点

点7 点8から 211度35分05秒 4,254.57メートルの点

点8 基点第5号から 222度30分 909メートルの点

点9 基点第6号から 193度00分 112メートルの点

点10 点9から 210度20分48秒 127.21メートルの点

点11 点10から 290度00分 142.50メートルの点

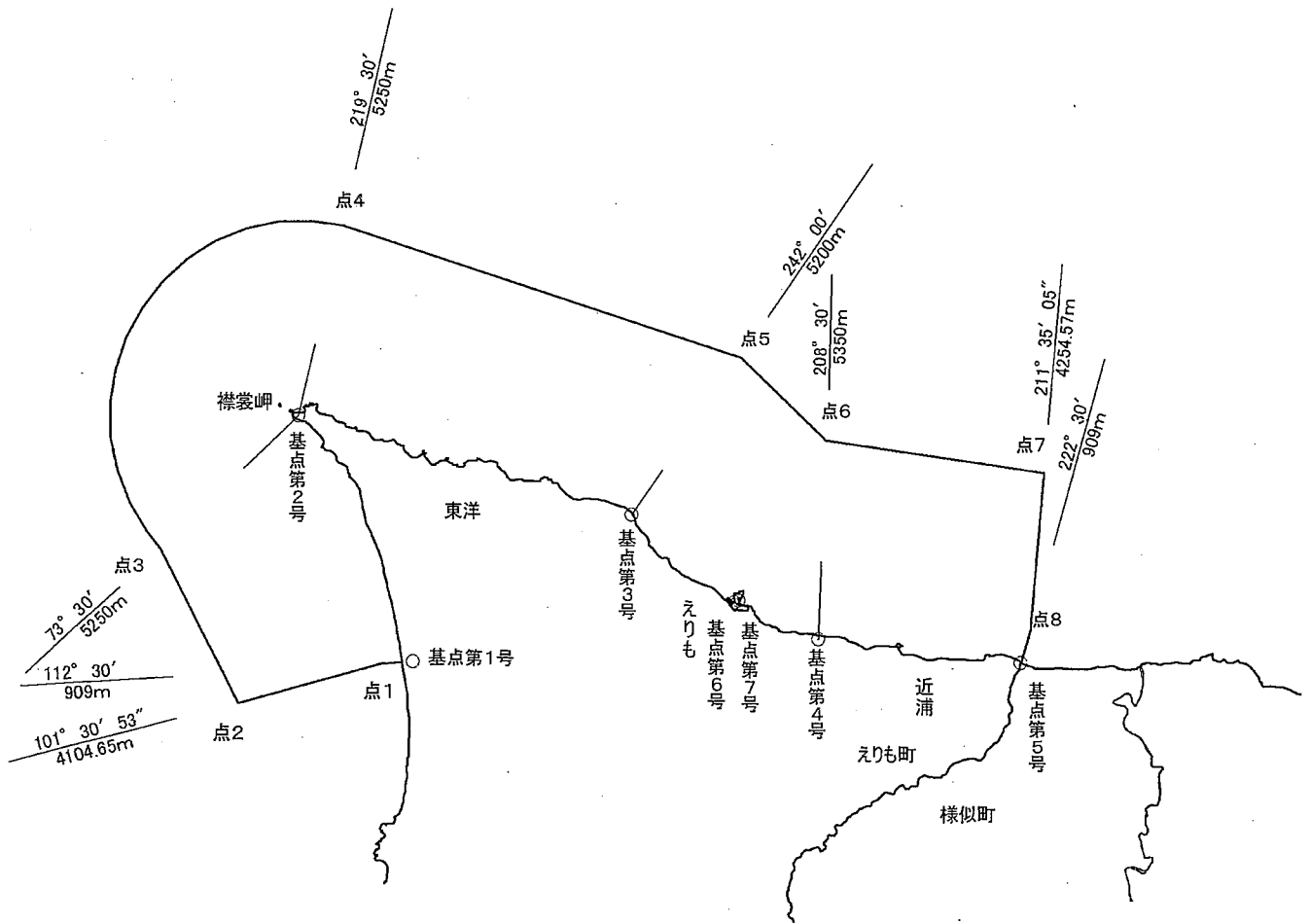
点12 点11から 201度00分 50メートルの点

点13 点12から 289度00分 103メートルの点

点14 点13から 20度00分 54メートルの点

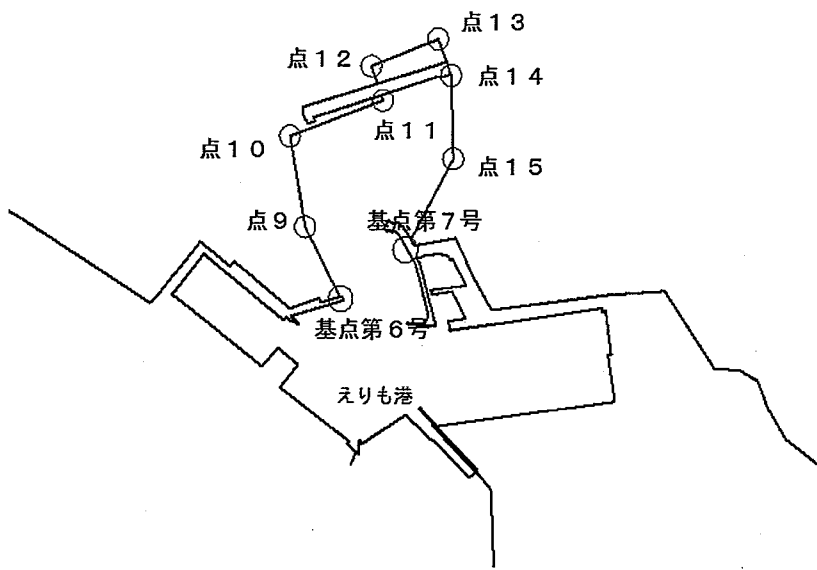
点15 点14から 38度46分46秒 115.18メートルの点

縮尺



えりも港 付近拡大図

縮尺



共同漁業権免許漁場図

日海共第24号

漁場の位置

幌泉郡えりも町地先

漁場の区域

次の基点第1号、点1、点2及び点3の各点を順次に結んだ線、基点第2号を中心とする半径5, 250メートルの点3と点4間における弧線、点4、点5、点6、点7、点8及び基点第5号の各点を順次に結んだ線及び最大高潮時海岸線とによって囲まれた区域から基点第6号、点9、点10、点11、点12、点13、点14、点15及び基点第7号の各点を順次に結んだ線と最大高潮時海岸線とによって囲まれた区域を除いた区域

基点第1号 北海道水産林務部三角点 水S13から 30度03分21秒 880.03メートルの点

基点第2号 国土地理院三角点 小越から131度00分 650メートルの点

基点第3号 X=-223425.884 Y=75631.533(座標系12系)

基点第4号 国土地理院三角点 下里

基点第5号 えりも町と様似町の境界線と最大高潮時海岸線との交点

基点第6号 えりも港南突堤灯台
中心点(北緯 42度00分56.0秒 東経 143度08分40.9秒)

基点第7号 点15から 68度54分40秒 143メートルの点

点1 基点第1号から 112度30分 909メートルの点

点2 点1から 101度30分53秒 4, 104.65メートルの点

点3 基点第2号から 73度30分 5, 250メートルの点

点4 基点第2号から 219度30分 5, 250メートルの点

点5 基点第3号から 242度00分 5, 200メートルの点

点6 基点第4号から 208度30分 5, 350メートルの点

点7 点8から 211度35分05秒 4, 254.57メートルの点

点8 基点第5号から 222度30分 909メートルの点

点9 基点第6号から 193度00分 112メートルの点

点10 点9から 210度20分48秒 127.21メートルの点

点11 点10から 290度00分 142.50メートルの点

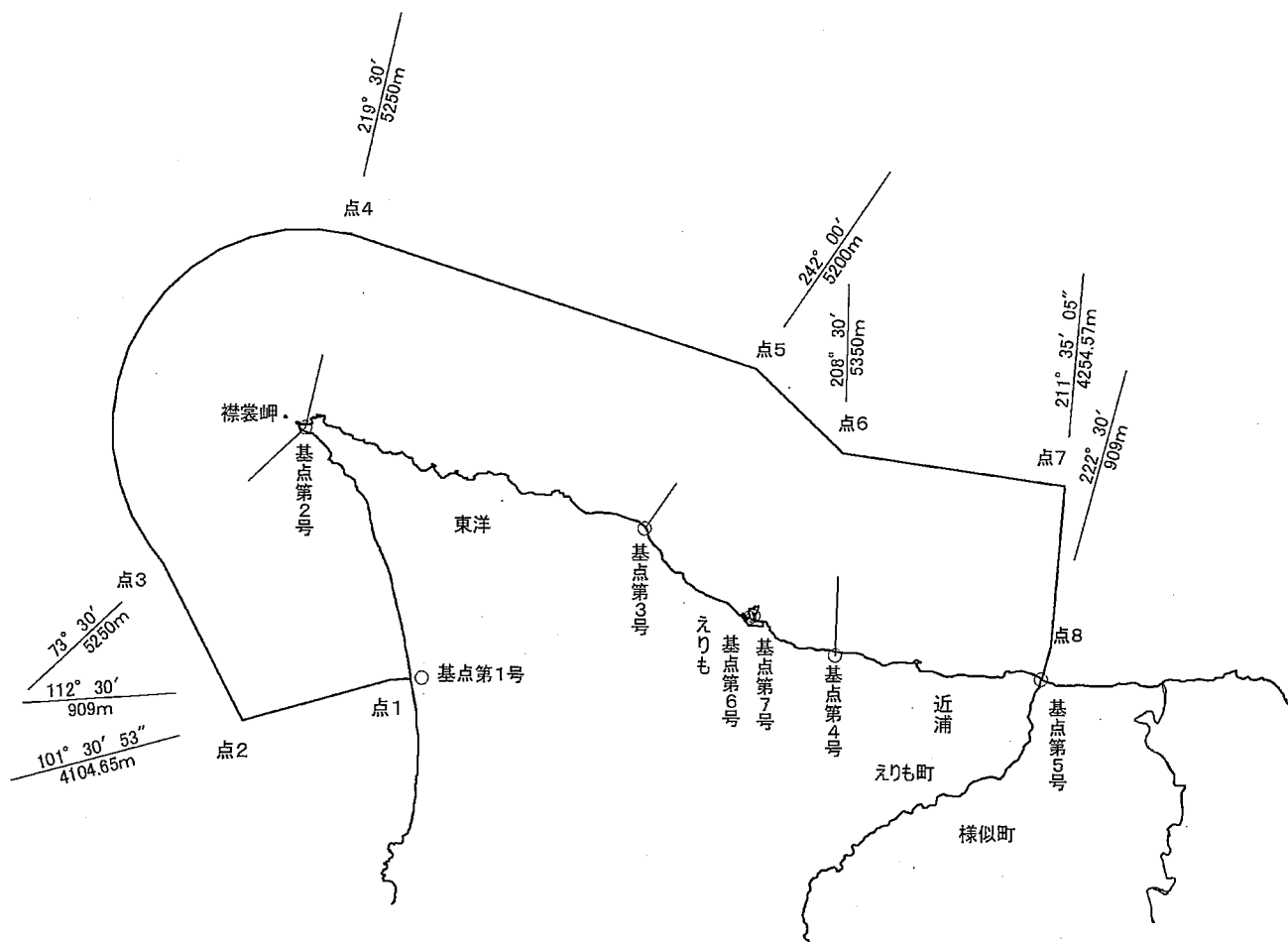
点12 点11から 201度00分 50メートルの点

点13 点12から 289度00分 103メートルの点

点14 点13から 20度00分 54メートルの点

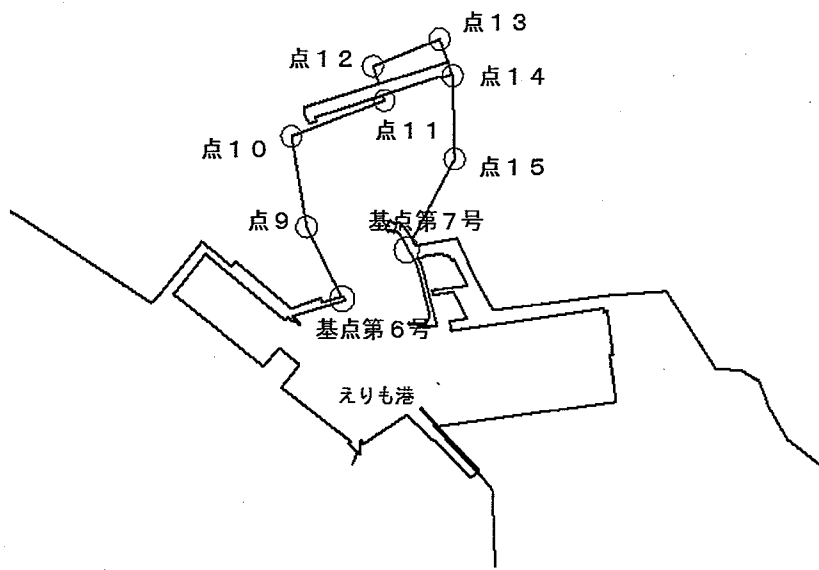
点15 点14から 38度46分46秒 115.18メートルの点

縮尺



えりも港 付近拡大図

縮尺



共同漁業権免許漁場図

日海共第25号

漁場の位置

様似郡様似町地先

漁場の区域

次の基点第1号、点1、点2、点3、点4及び基点第3号の各点を順次に結んだ線と最大高潮時海岸線とによって囲まれた区域

基点第1号 えりも町と様似町の境界線と最大高潮時海岸線との交点

基点第2号 国土地理院三角点 潮風

基点第3号 国土地理院三角点 エンルム岬から 89度43分28秒
2,396.88メートルの点

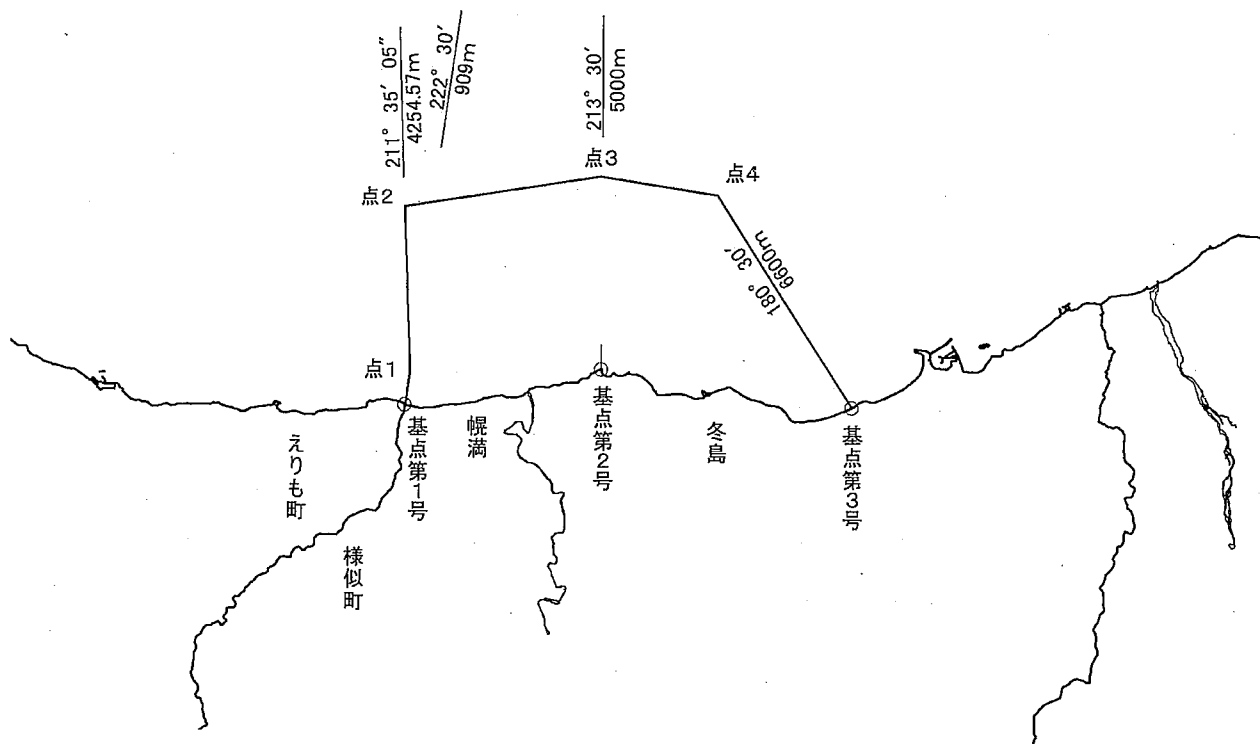
点1 基点第1号から 222度30分 909メートルの点

点2 点1から 211度35分05秒 4,254.57メートルの点

点3 基点第2号から 213度30分 5,000メートルの点

点4 基点第3号から 180度30分 6,600メートルの点

縮尺



共同漁業権免許漁場図

日海共第26号

漁場の位置

様似郡様似町地先

漁場の区域

次の基点第1号、点1、点2、点3、点4及び基点第3号の各点を順次に結んだ線と最大高潮時海岸線とによって囲まれた区域

基点第1号 えりも町と様似町の境界線と最大高潮時海岸線との交点

基点第2号 国土地理院三角点 潮風

基点第3号 国土地理院三角点 エンルム岬から 89度43分28秒
2, 396. 88メートルの点

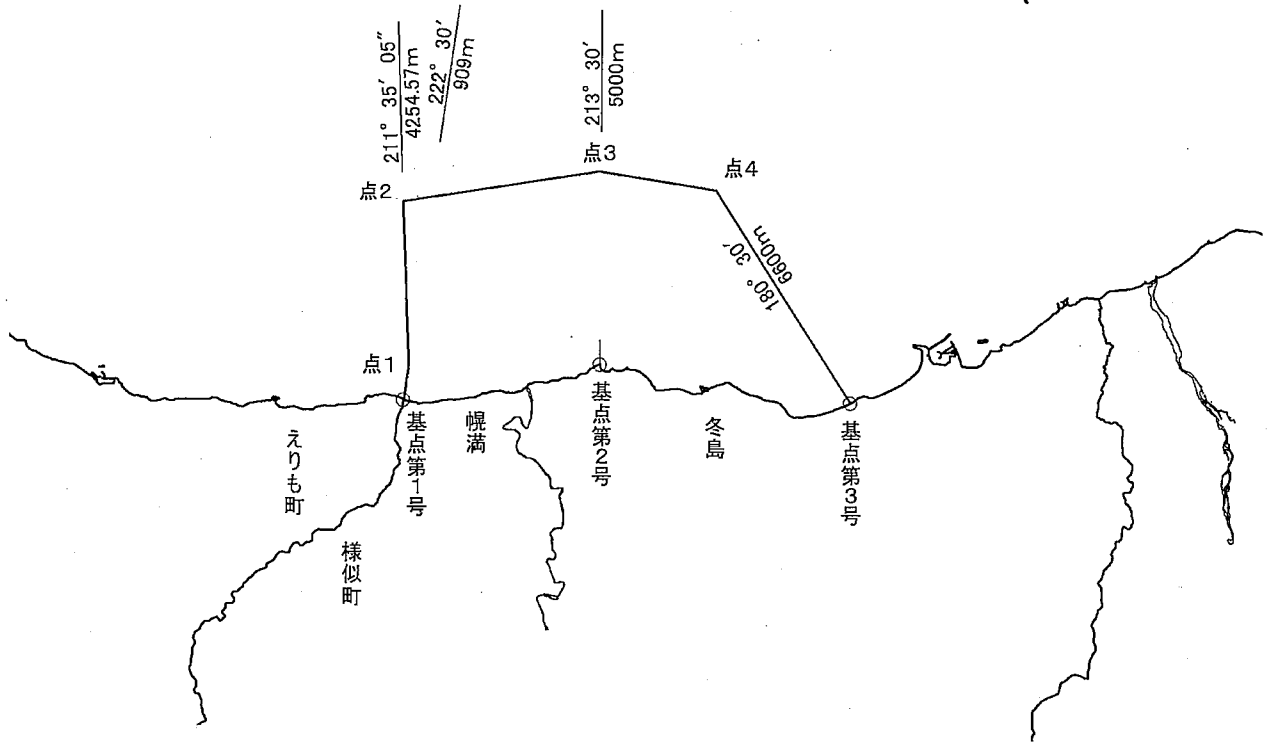
点1 基点第1号から 222度30分 909メートルの点

点2 点1から 211度35分05秒 4, 254. 57メートルの点

点3 基点第2号から 213度30分 5, 000メートルの点

点4 基点第3号から 180度30分 6, 600メートルの点

縮尺



共同漁業権免許漁場図

日海共第27号

漁場の位置

様似郡様似町地先

漁場の区域

次の基点第1号、点1、点2及び基点第2号の各点を順次に結んだ線と最大高潮時海岸線とによって囲まれた区域

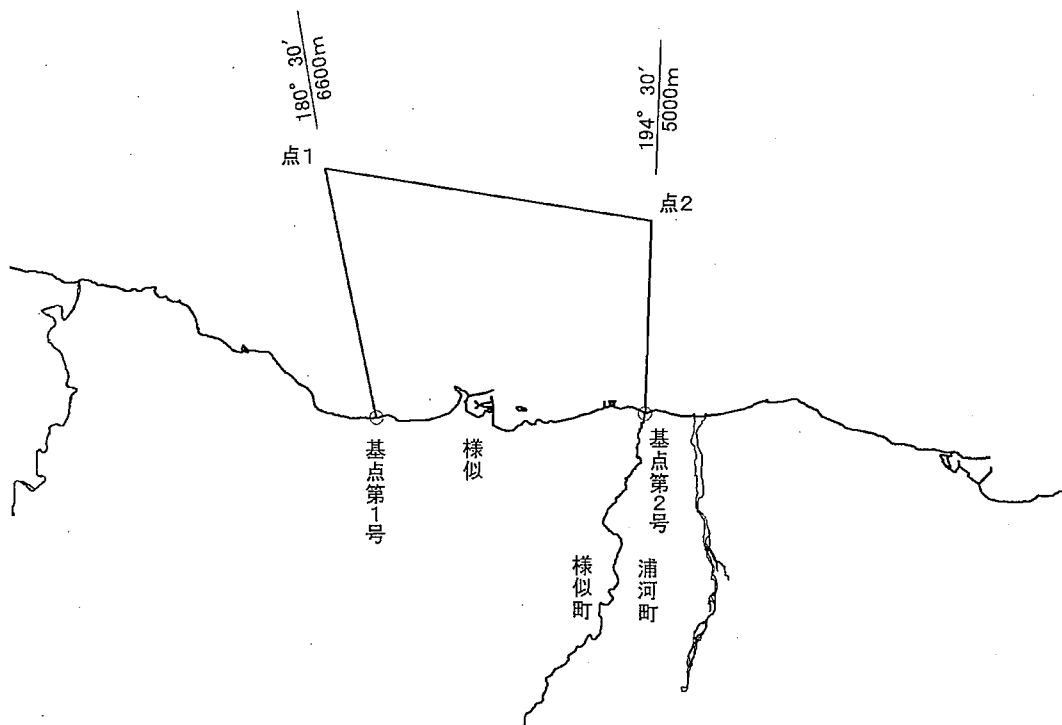
基点第1号 国土地理院三角点 エンルム岬から 89度43分28秒
2, 396. 88メートルの点

基点第2号 様似町と浦河町の境界線と最大高潮時海岸線との交点

点1 基点第1号から 180度 30分 6, 600メートルの点

点2 基点第2号から 194度 30分 5, 000メートルの点

縮尺



共同漁業権免許漁場図

日海共第28号

漁場の位置

様似郡様似町地先

漁場の区域

次の基点第1号、点1、点2及び基点第2号の各点を順次に結んだ線と最大高潮時海岸線とによって囲まれた区域

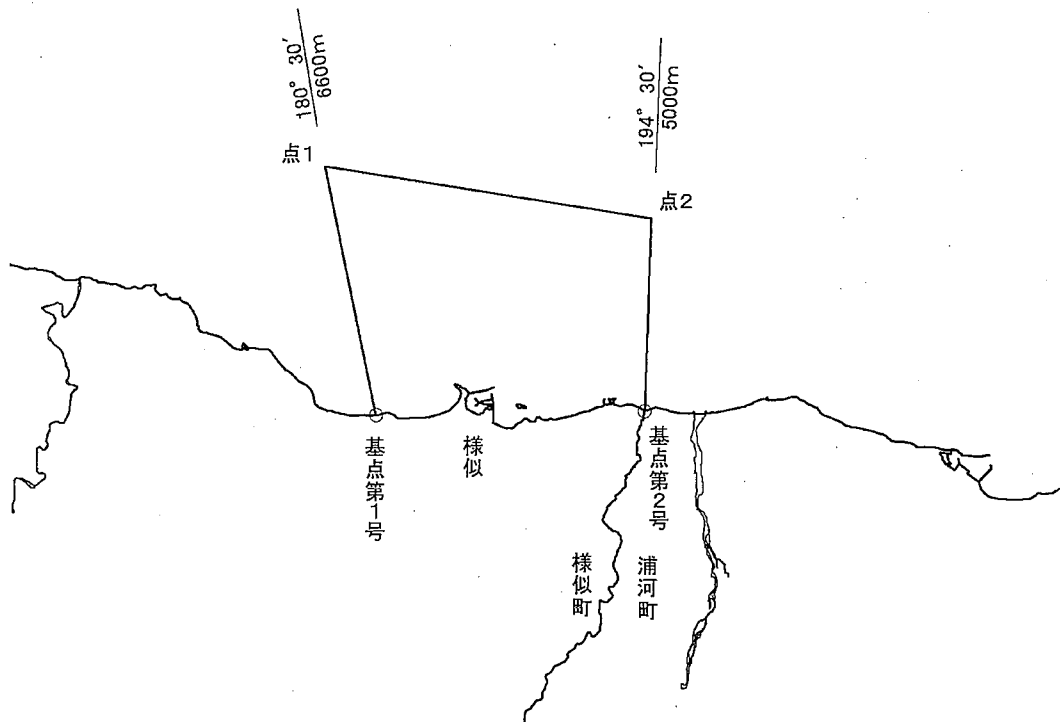
基点第1号 国土地理院三角点 エンルム岬から 89度43分28秒
2, 396. 88メートルの点

基点第2号 様似町と浦河町の境界線と最大高潮時海岸線との交点

点1 基点第1号から 180度 30分 6, 600メートルの点

点2 基点第2号から 194度 30分 5, 000メートルの点

縮尺



共同漁業権免許漁場図

日海共第29号

漁場の位置

浦河郡浦河町地先

漁場の区域

次の基点第1号、点1、点2、点3及び基点第3号の各点を順次に結んだ線と最大高潮時海岸線とによって囲まれた区域から、基点第4号、点4、点5、点7、点8、点9、点10、点11、点6及び基点第5号の各点を順次に結んだ線と最大高潮時海岸線とによって囲まれた区域を除いた区域

基点第1号 浦河町と様似町の境界線と最大高潮時海岸線との交点

基点第2号 北海道水産林務部三角点 水D3

基点第3号 浦河町字絵笛と字東栄の境界線と最大高潮時海岸線との交点

基点第4号 浦河灯台中心点(北緯42度09分46秒 東経142度46分36.1秒)
から 278度38分27秒 1, 237.14メートルの点

基点第5号 点6から 59度00分 820メートルの点

点1 基点第1号から 194度30分 5,000メートルの点

点2 基点第2号から 212度00分 5,400メートルの点

点3 基点第3号から 204度55分 5,300メートルの点

点4 基点第4号から 197度15分 37メートルの点

点5 点4から 273度05分16秒 385.41メートルの点

点6 点11から 103度26分31秒 620.460メートルの点

点7 点5から 271度48分49秒 213.675メートルの点

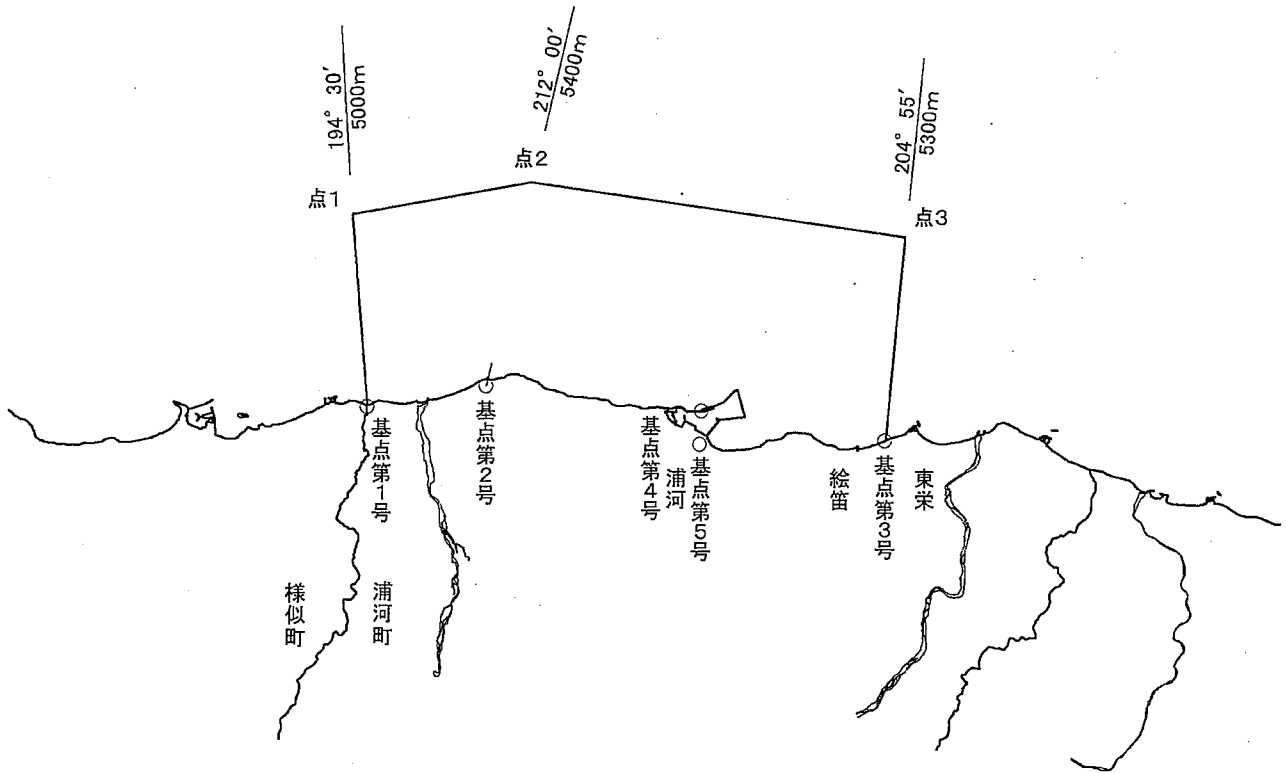
点8 点7から 244度18分47秒 426.559メートルの点

点9 点8から 272度22分11秒 79.500メートルの点

点10 点9から 2度56分44秒 715.736メートルの点

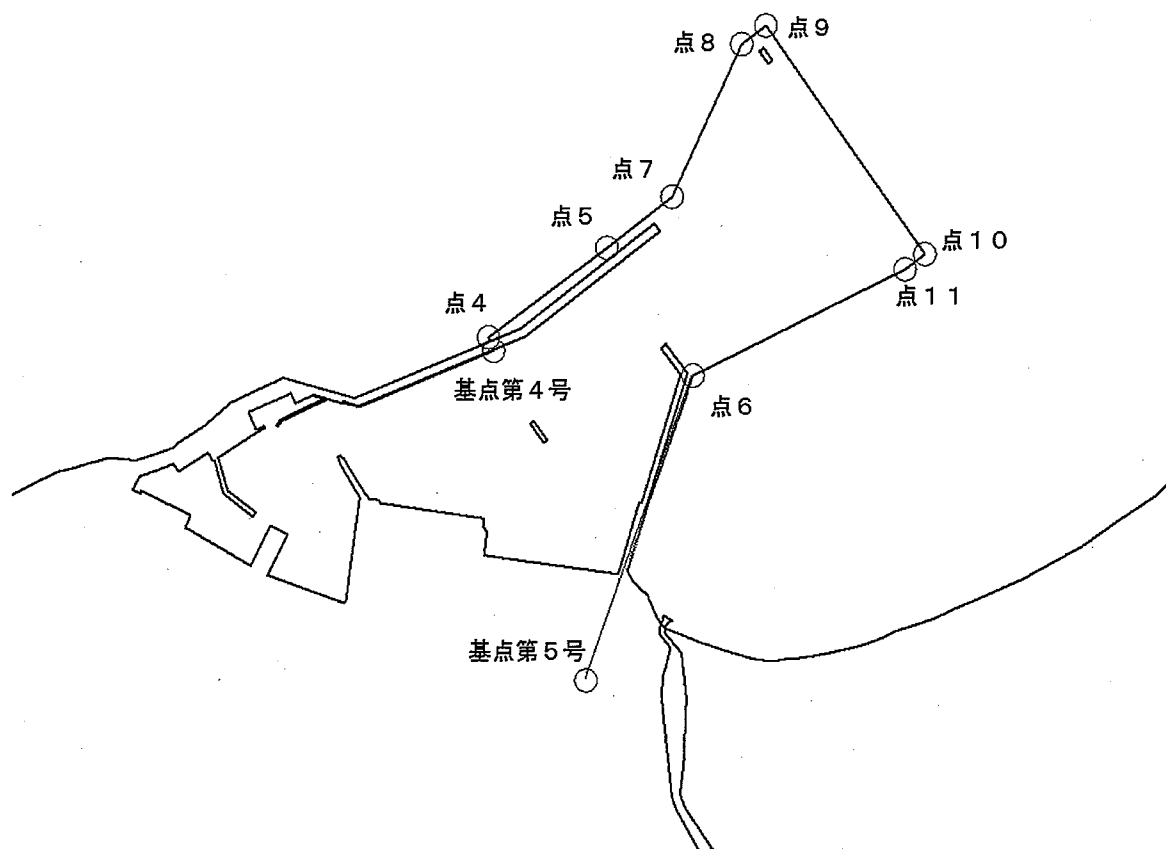
点11 点10から 92度22分07秒 64.700メートルの点

縮尺



浦河港 付近拡大図

縮尺



共同漁業権免許漁場図

日海共第30号

漁場の位置

浦河郡浦河町地先

漁場の区域

次の基点第1号、点1、点2、点3及び基点第3号の各点を順次に結んだ線と最大高潮時海岸線とによって囲まれた区域から、基点第4号、点4、点5、点7、点8、点9、点10、点11、点6及び基点第5号の各点を順次に結んだ線と最大高潮時海岸線とによって囲まれた区域を除いた区域

基点第1号 浦河町と様似町の境界線と最大高潮時海岸線との交点

基点第2号 北海道水産林務部三角点 水D3

基点第3号 浦河町字絵笛と字東栄の境界線と最大高潮時海岸線との交点

基点第4号 浦河灯台中心点(北緯42度09分46秒 東経142度46分36.1秒)
から 278度38分27秒 1, 237.14メートルの点

基点第5号 点6から 59度00分 820メートルの点

点1 基点第1号から 194度30分 5,000メートルの点

点2 基点第2号から 212度00分 5,400メートルの点

点3 基点第3号から 204度55分 5,300メートルの点

点4 基点第4号から 197度15分 37メートルの点

点5 点4から 273度05分16秒 385.41メートルの点

点6 点11から 103度26分31秒 620.460メートルの点

点7 点5から 271度48分49秒 213.675メートルの点

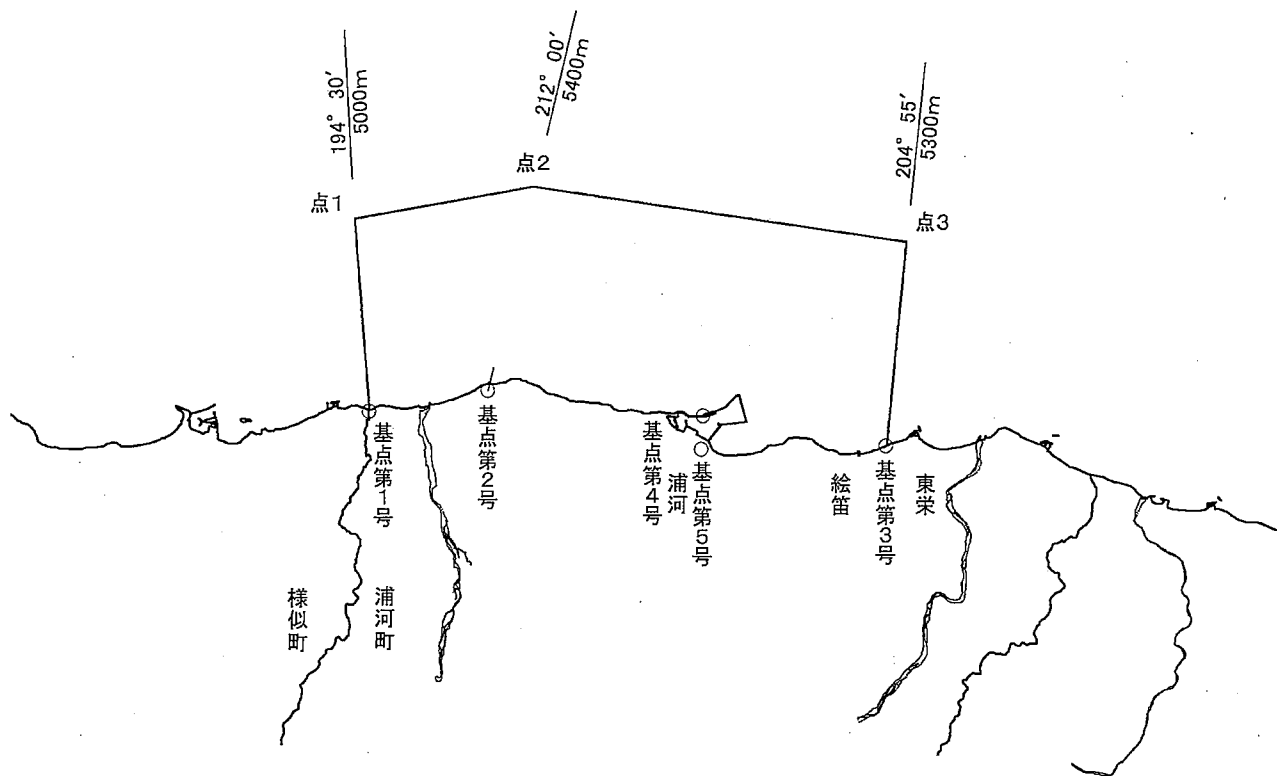
点8 点7から 244度18分47秒 426.559メートルの点

点9 点8から 272度22分11秒 79.500メートルの点

点10 点9から 2度56分44秒 715.736メートルの点

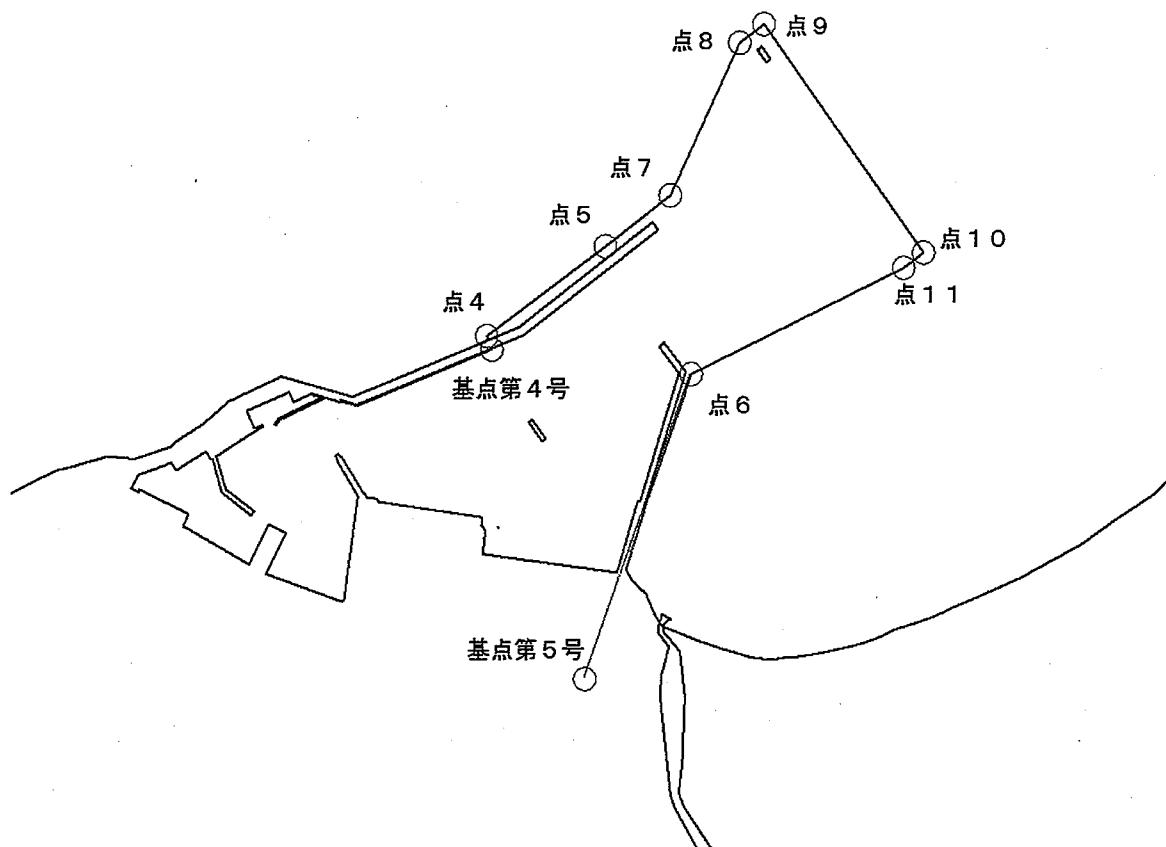
点11 点10から 92度22分07秒 64.700メートルの点

縮尺



浦河港 付近拡大図

縮尺



共同漁業権免許漁場図

日海共第31号

漁場の位置

浦河郡浦河町地先

漁場の区域

次の基点第1号、点1、点2、点3、点4及び基点第3号の各点を順次に結んだ線と最大高潮時海岸線とによって囲まれた区域

基点第1号 浦河町字絵笛と字東栄の境界線と最大高潮時海岸線との交点

基点第2号 国土地理院三角点 元浦川

基点第3号 浦河町と新ひだか町の境界線と最大高潮時海岸線との交点

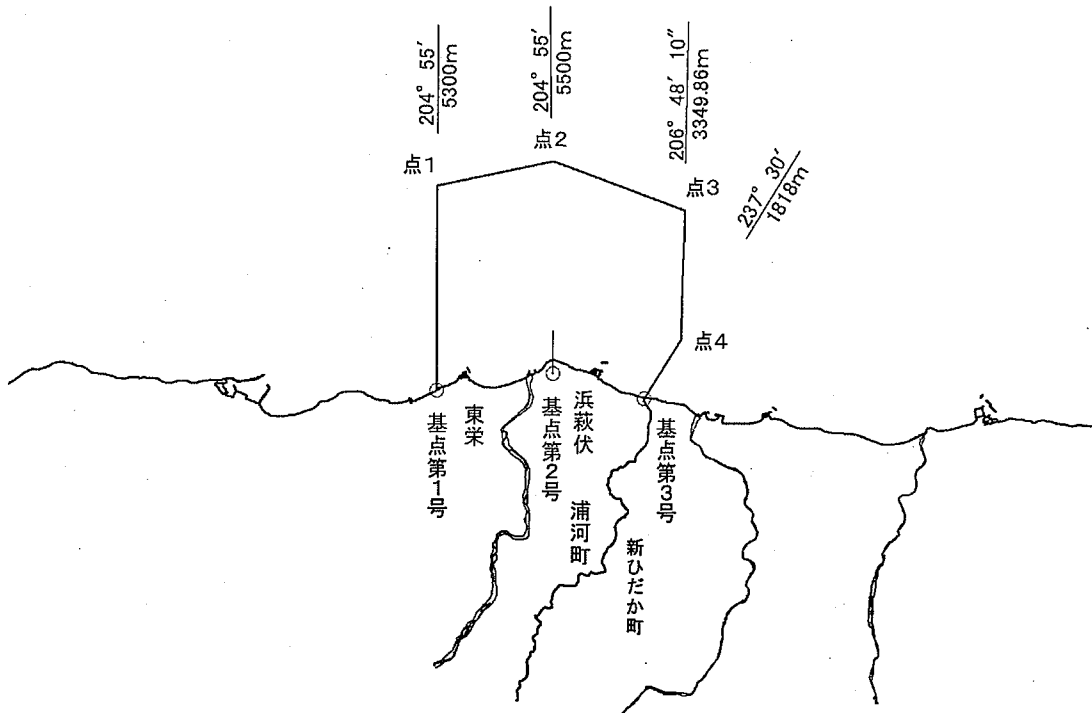
点1 基点第1号から 204度55分 5, 300メートルの点

点2 基点第2号から 204度55分 5, 500メートルの点

点3 点4から 206度48分10秒 3, 349. 86メートルの点

点4 基点第3号から 237度30分 1, 818メートルの点

縮尺



共同漁業権免許漁場図

日海共第32号

漁場の位置

浦河郡浦河町地先

漁場の区域

次の基点第1号、点1、点2、点3、点4及び基点第3号の各点を順次に結んだ線と最大高潮時海岸線とによって囲まれた区域

基点第1号 浦河町字絵笛と字東栄の境界線と最大高潮時海岸線との交点

基点第2号 国土地理院三角点 元浦川

基点第3号 浦河町と新ひだか町の境界線と最大高潮時海岸線との交点

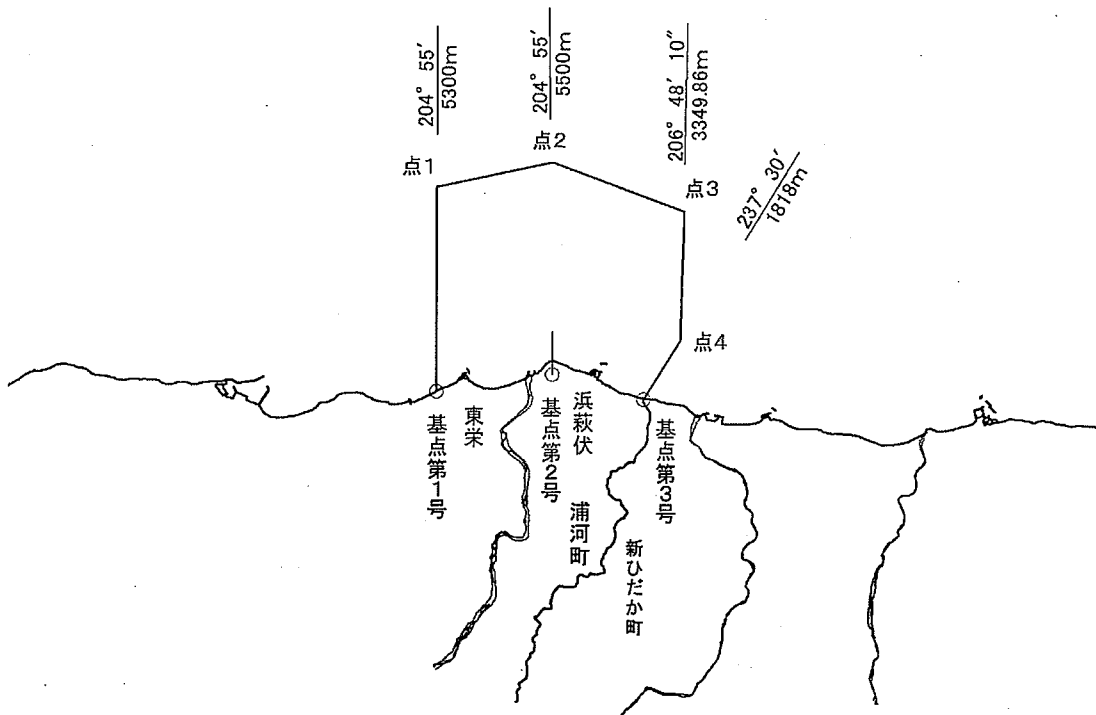
点1 基点第1号から 204度55分 5, 300メートルの点

点2 基点第2号から 204度55分 5, 500メートルの点

点3 点4から 206度48分10秒 3, 349. 86メートルの点

点4 基点第3号から 237度30分 1, 818メートルの点

縮尺



共同漁業権免許漁場図

日海共第33号

漁場の位置

日高郡新ひだか町地先

漁場の区域

次の基点第1号、点1、点2、点3及び基点第2号の各点を順次に結んだ線と最大高潮時海岸線とによって囲まれた区域から、基点第3号、点4、点5及び基点第4号の各点を順次に結んだ線と最大高潮時海岸線とによって囲まれた区域を除いた区域

基点第1号 浦河町と新ひだか町の境界線と最大高潮時海岸線との交点

基点第2号 北海道水産林務部三角点 水D6から 311度31分50秒
695.24メートルの点

基点第3号 $X=-197,194.159$ $Y=30,915.010$ (座標系12系)

基点第4号 $X=-197,780.097$ $Y=31,825.836$ (座標系12系)

点1 基点第1号から 237度30分 1,818メートルの点

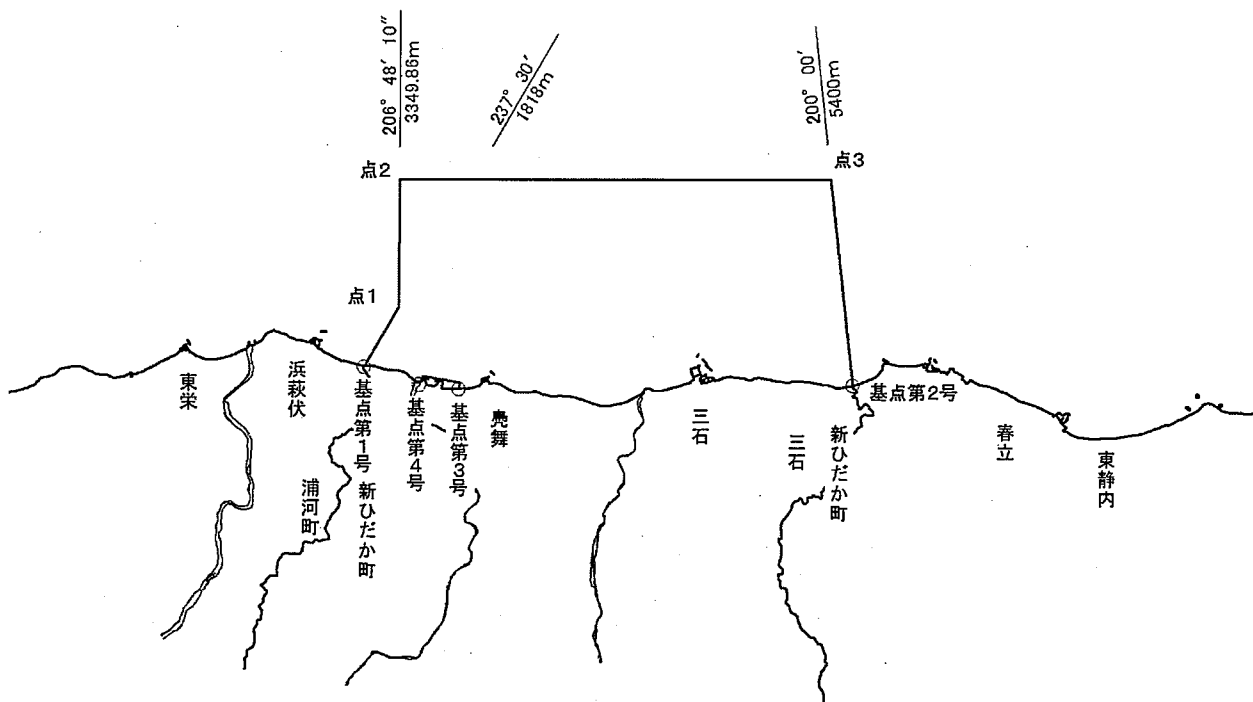
点2 点1から 206度48分10秒 3,349.86メートルの点

点3 基点第2号から 200度00分 5,400メートルの点

点4 基点第3号から 214度36分10.33秒 180.000メートルの点

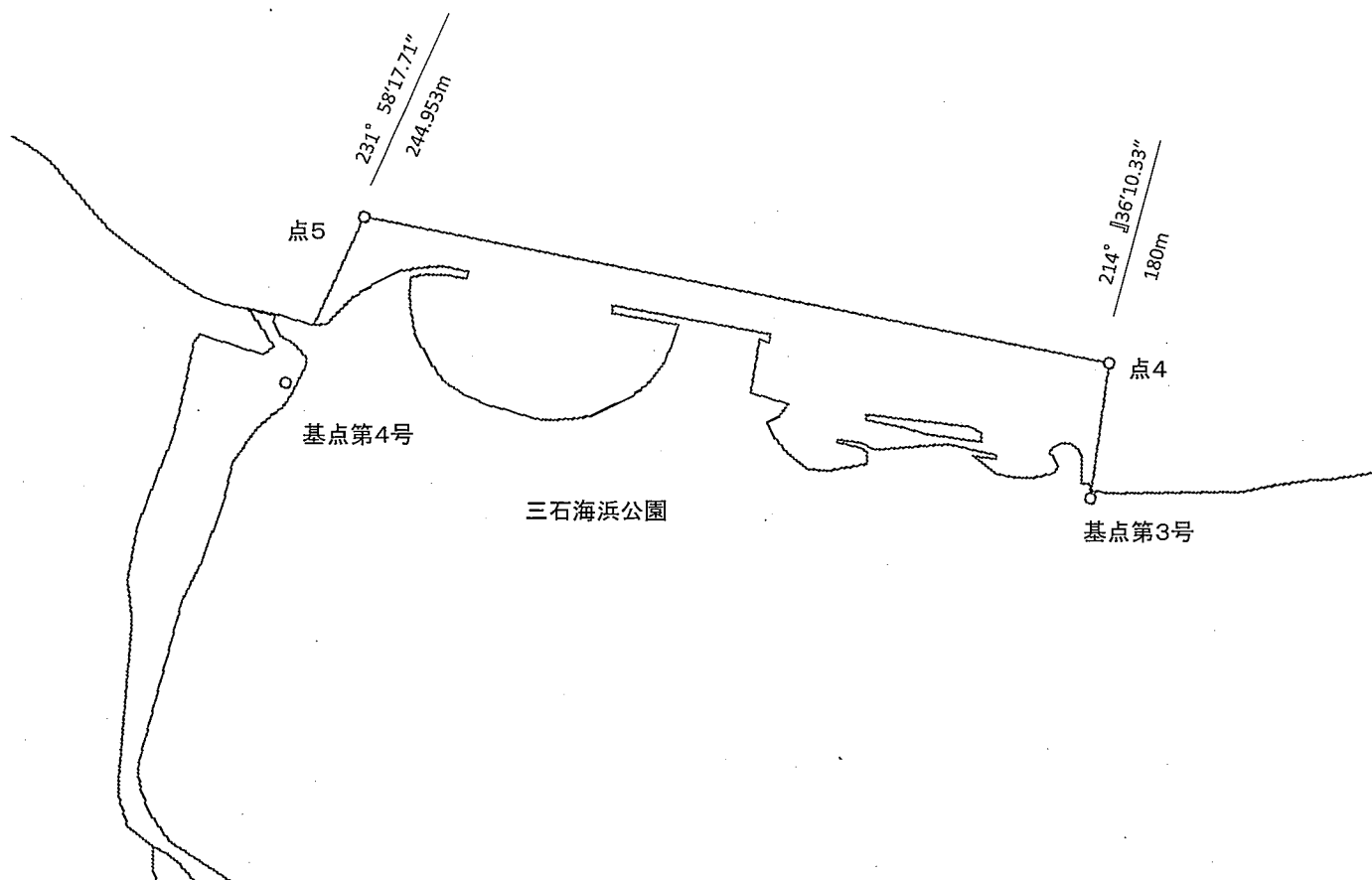
点5 基点第4号から 231度58分17.71秒 244.953メートルの点

縮尺



三石海浜公園 付近拡大図

縮尺



共同漁業権免許漁場図

日海共第34号

漁場の位置

日高郡新ひだか町地先

漁場の区域

次の基点第1号、点1、点2、点3及び基点第2号の各点を順次に結んだ線と最大高潮時海岸線とによって囲まれた区域から、基点第3号、点4、点5及び基点第4号の各点を順次に結んだ線と最大高潮時海岸線とによって囲まれた区域を除いた区域

基点第1号 浦河町と新ひだか町の境界線と最大高潮時海岸線との交点

基点第2号 北海道水産林務部三角点 水D6から 311度31分50秒
695.24メートルの点

基点第3号 $X=-197,194.159$ $Y=30,915.010$ (座標系12系)

基点第4号 $X=-197,780.097$ $Y=31,825.836$ (座標系12系)

点1 基点第1号から 237度30分 1,818メートルの点

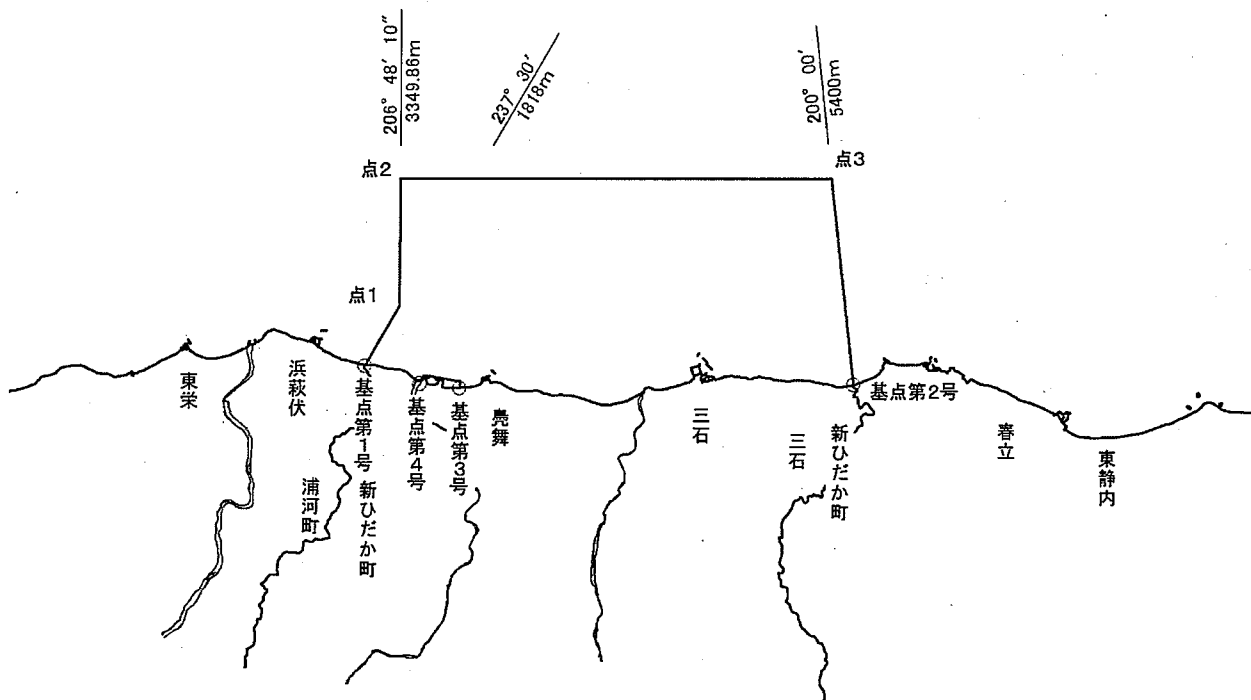
点2 点1から 206度48分10秒 3,349.86メートルの点

点3 基点第2号から 200度00分 5,400メートルの点

点4 基点第3号から 214度36分10.33秒 180.000メートルの点

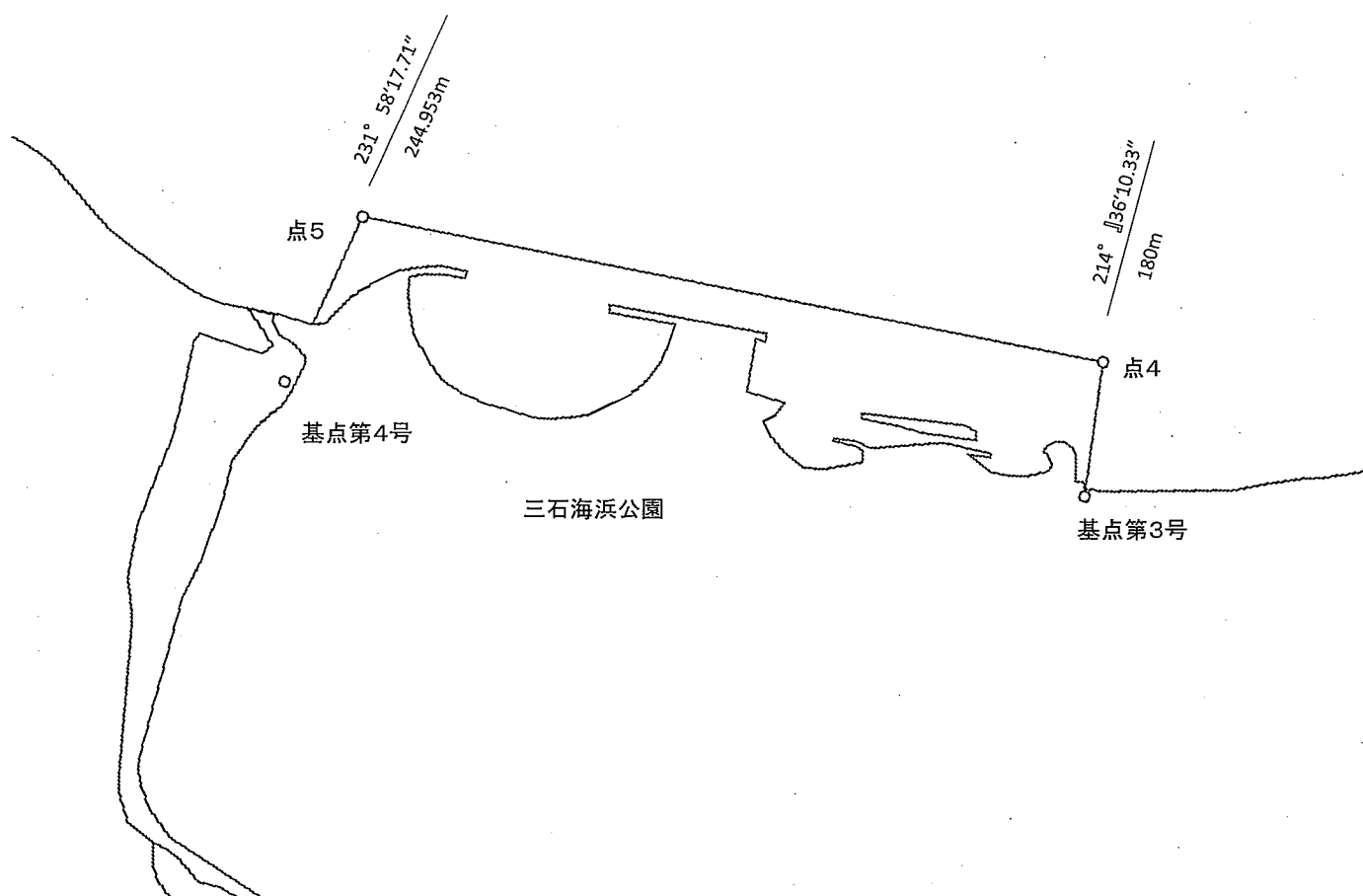
点5 基点第4号から 231度58分17.71秒 244.953メートルの点

縮尺



三石海浜公園 付近拡大図

縮尺



共同漁業権免許漁場図

日海共第35号

漁場の位置

日高郡新ひだか町地先

漁場の区域

次の基点第1号、点1、点2、点3及び基点第3号の各点を順次に結んだ線と最大高潮時海岸線とによって囲まれた区域

基点第1号 北海道水産林務部三角点 水D6から 311度31分50秒
695.24メートルの点

基点第2号 国土地理院三角点 春立

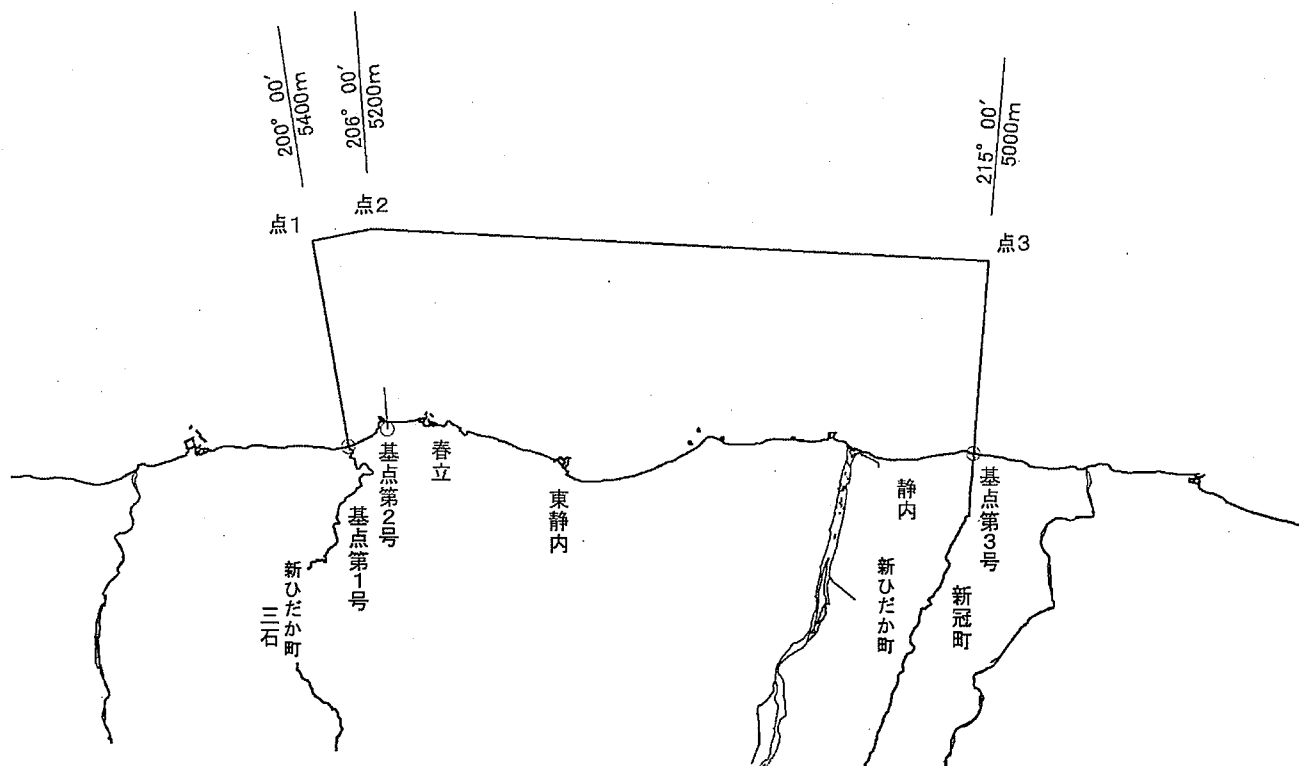
基点第3号 新ひだか町と新冠町の境界線と最大高潮時海岸線との交点

点1 基点第1号から 200度 00分 5,400メートルの点

点2 基点第2号から 206度 00分 5,200メートルの点

点3 基点第3号から 215度 00分 5,000メートルの点

縮尺



共同漁業権免許漁場図

日海共第36号

漁場の位置

日高郡新ひだか町地先

漁場の区域

次の基点第1号、点1、点2、点3及び基点第3号の各点を順次に結んだ線と最大高潮時海岸線とによって囲まれた区域

基点第1号 北海道水産林務部三角点 水D6から 311度31分50秒
695.24メートルの点

基点第2号 国土地理院三角点 春立

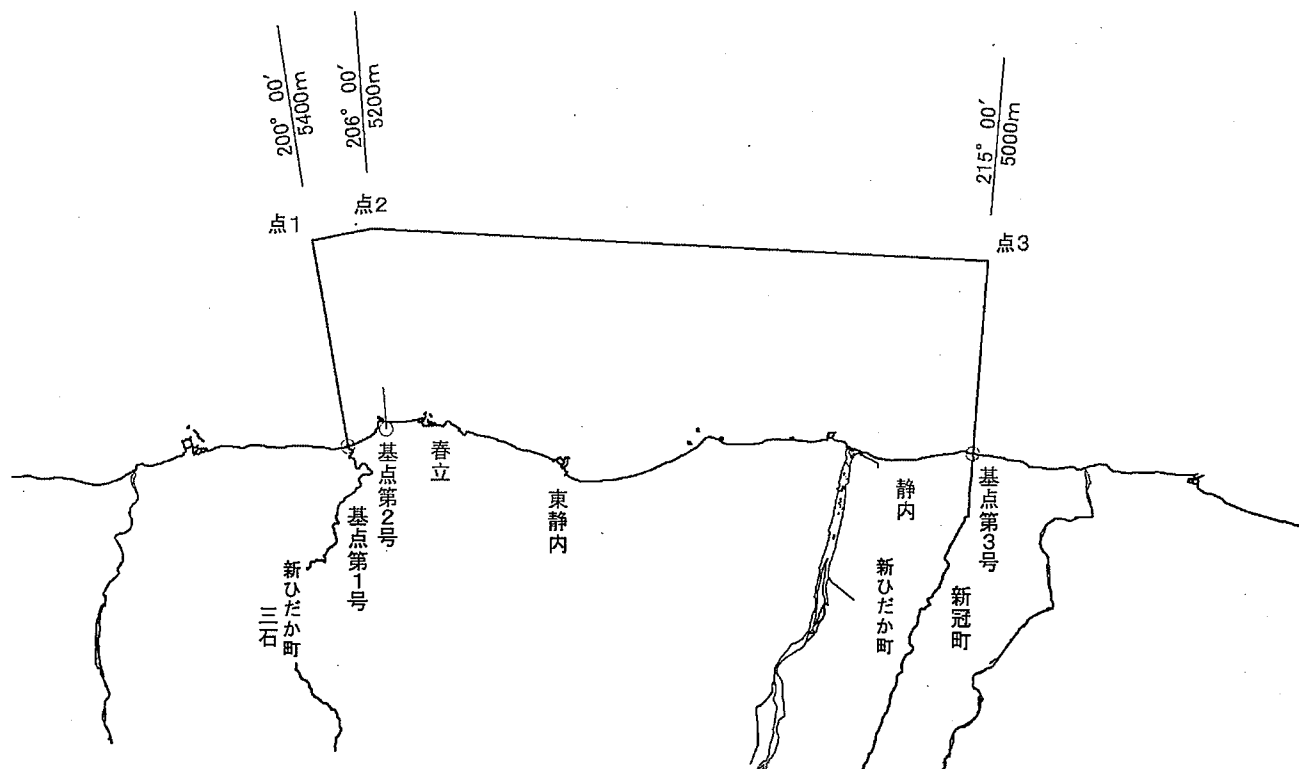
基点第3号 新ひだか町と新冠町の境界線と最大高潮時海岸線との交点

点1 基点第1号から 200度 00分 5,400メートルの点

点2 基点第2号から 206度 00分 5,200メートルの点

点3 基点第3号から 215度 00分 5,000メートルの点

縮尺



共同漁業権免許漁場図

日海共第37号

漁場の位置

新冠郡新冠町地先

漁場の区域

次の基点第1号、点1、点2、点3及び基点第3号の各点を順次に結んだ線と最大高潮時海岸線とによって囲まれた区域

基点第1号 新ひだか町と新冠町の境界線と最大高潮時海岸線との交点

基点第2号 国土地理院三角点 育成公社から 230度00分 600メートルの点

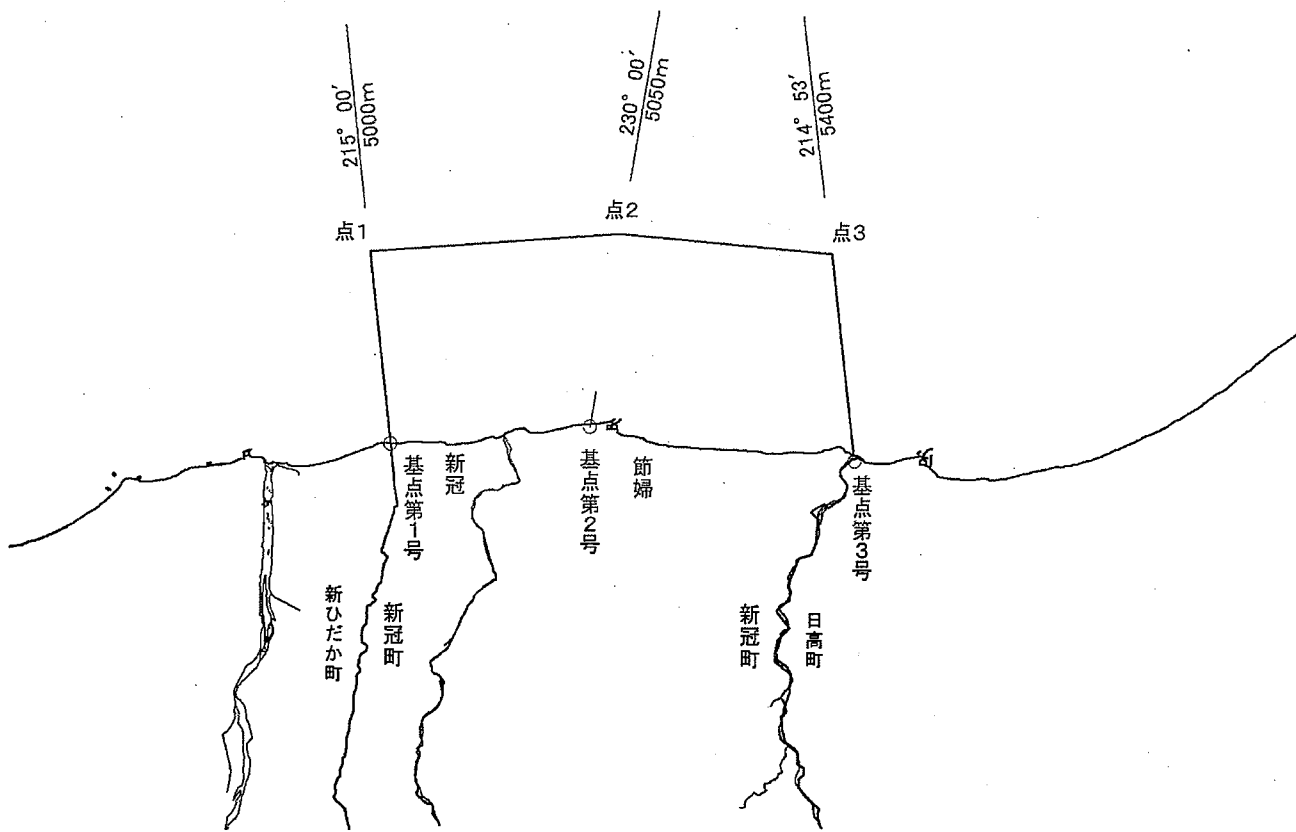
基点第3号 JR日高線 厚別川鉄橋中央

点1 基点第1号から 215度 00分 5,000メートルの点

点2 基点第2号から 230度 00分 5,050メートルの点

点3 基点第3号から 214度 53分 5,400メートルの点

縮尺



共同漁業権免許漁場図

日海共第38号

漁場の位置

新冠郡新冠町地先

漁場の区域

次の基点第1号、点1、点2、点3及び基点第3号の各点を順次に結んだ線と最大高潮時海岸線とによって囲まれた区域

基点第1号 新ひだか町と新冠町の境界線と最大高潮時海岸線との交点

基点第2号 国土地理院三角点 育成公社から 230度00分 600メートルの点

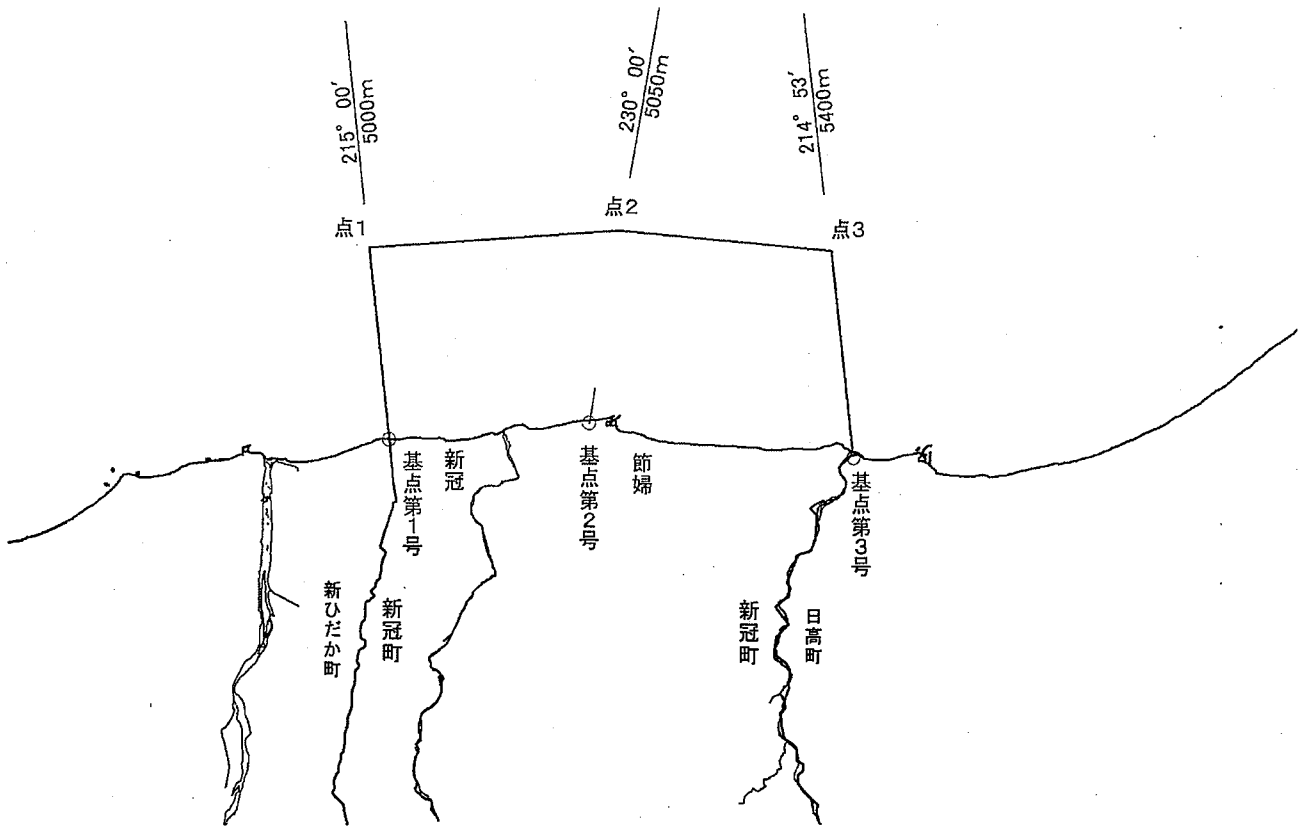
基点第3号 JR日高線 厚別川鉄橋中央

点1 基点第1号から 215度 00分 5,000メートルの点

点2 基点第2号から 230度 00分 5,050メートルの点

点3 基点第3号から 214度 53分 5,400メートルの点

縮尺



共同漁業権免許漁場図

日海共第39号

漁場の位置

沙流郡日高町地先

漁場の区域

次の基点第1号、点1、点2、点3、点4、点5及び基点第5号の各点を順次に結んだ線と最大高潮時海岸線とによって囲まれた区域

基点第1号 JR日高線 厚別川鉄橋中央

基点第2号 国土地理院三角点 慶能舞

基点第3号 北海道水産林務部図根点 No.7(北海道水産林務部三角点 水D7～)

基点第4号 北海道三角点 A42から 266度00分 520メートルの点

基点第5号 日高町とむかわ町の境界線と最大高潮時海岸線との交点

点1 基点第1号から 214度 53分 5,400メートルの点

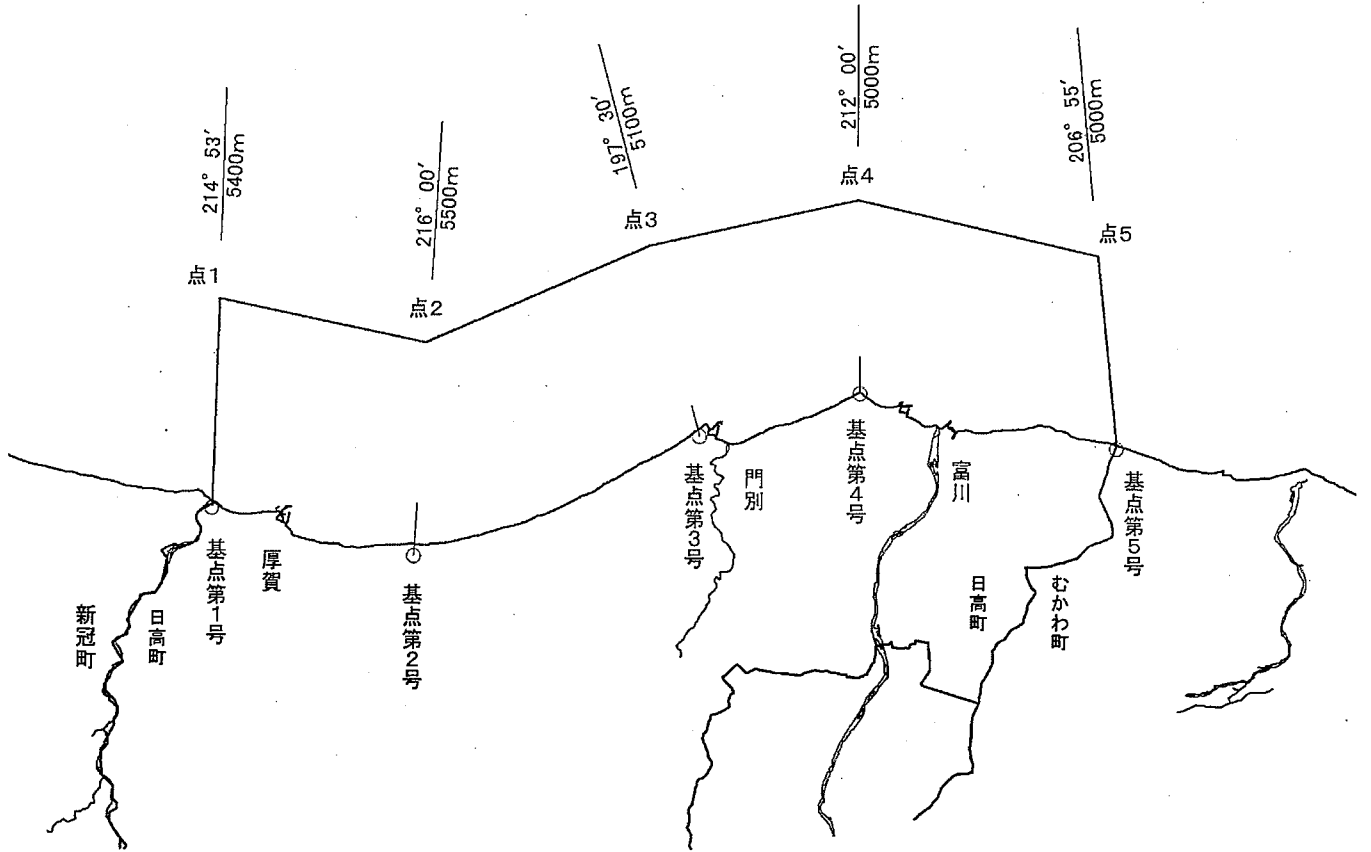
点2 基点第2号から 216度 00分 5,500メートルの点

点3 基点第3号から 197度 30分 5,100メートルの点

点4 基点第4号から 212度 00分 5,000メートルの点

点5 基点第5号から 206度 55分 5,000メートルの点

縮尺



共同漁業権免許漁場図

日海共第40号

漁場の位置

沙流郡日高町地先

漁場の区域

次の基点第1号、点1、点2、点3、点4、点5及び基点第5号の各点を順次に結んだ線と最大高潮時海岸線とによって囲まれた区域

基点第1号 JR日高線 厚別川鉄橋中央

基点第2号 国土地理院三角点 慶能舞

基点第3号 北海道水産林務部図根点 No.7(北海道水産林務部三角点 水D7～)

基点第4号 北海道三角点 A42から 266度00分 520メートルの点

基点第5号 日高町とむかわ町の境界線と最大高潮時海岸線との交点

点1 基点第1号から 214度 53分 5,400メートルの点

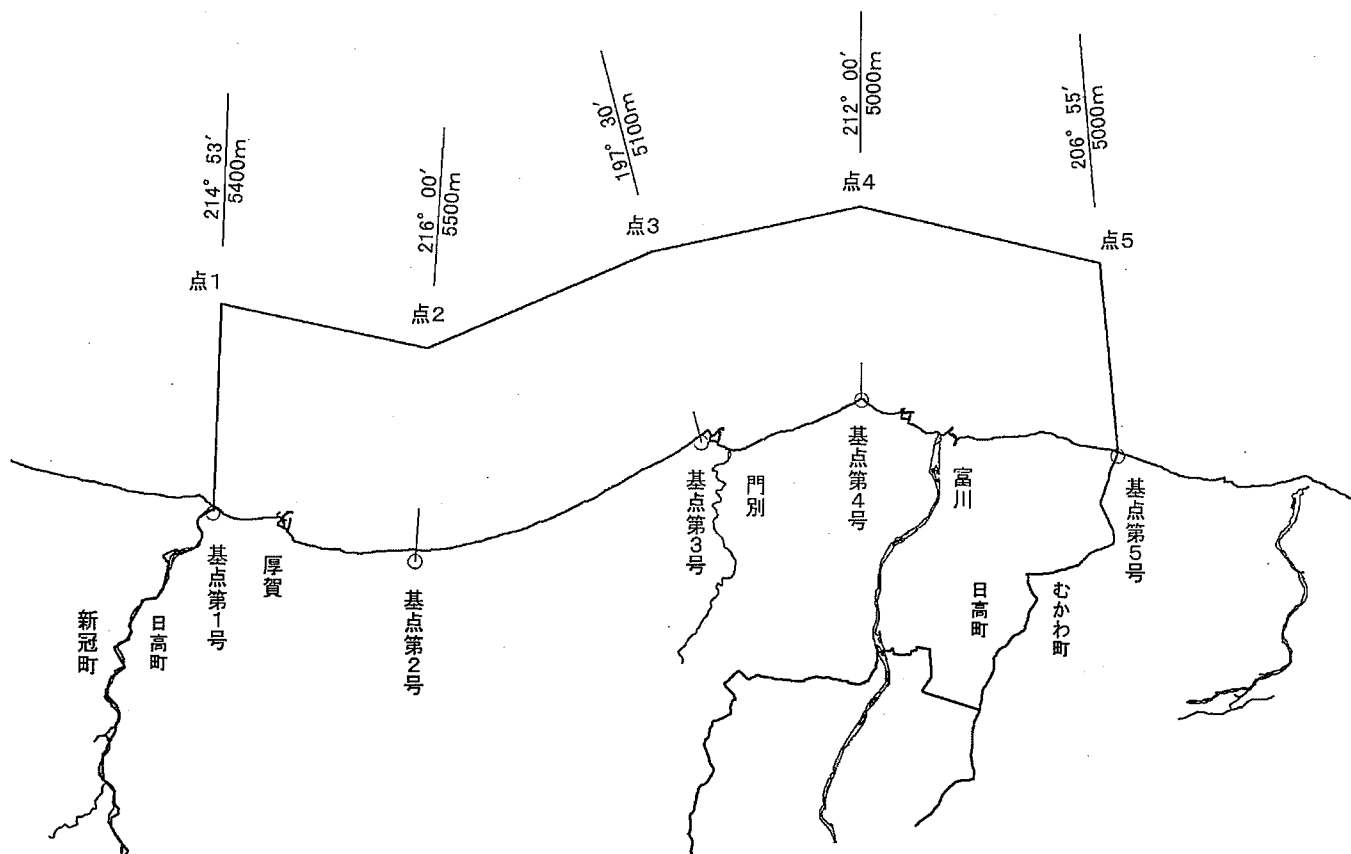
点2 基点第2号から 216度 00分 5,500メートルの点

点3 基点第3号から 197度 30分 5,100メートルの点

点4 基点第4号から 212度 00分 5,000メートルの点

点5 基点第5号から 206度 55分 5,000メートルの点

縮尺



共同漁業権免許漁場図

日海共第42号

漁場の位置

幌泉郡えりも町、様似郡様似町、浦河郡浦河町、日高郡新ひだか町、新冠郡新冠町及び沙流郡日高町地先

漁場の区域

次の点1、点2、点3、点4、点5、点6、点7、点8、点9、点10、点11、点12、点13、点14、点15、点16、点17、点18、点19、点20、点21、点22、点23、点24、点25及び点26の各点を順次に結んだ線、基点第5号中心とする半径5,250メートルの点26と点27間における弧線及び点27、点28、点29、点30及び点1の各点を順次に結んだ線とによって囲まれた区域

基点第1号 広尾町とえりも町の境界線と最大高潮時海岸線との交点

基点第2号 北海道水産林務部三角点 水S3

基点第3号 北海道水産林務部三角点 水S7

基点第4号 北海道水産林務部三角点 水S13から 30度03分21秒 880.03メートルの点

基点第5号 国土地理院三角点 小越から131度00分 650メートルの点

基点第6号 $X = -223425.884$ $Y = 75631.533$ (座標系12系)

基点第7号 国土地理院三角点 下里

基点第8号 えりも町と様似町の境界線と最大高潮時海岸線との交点

基点第9号 国土地理院三角点 潮風

基点第10号 国土地理院三角点 エンルム岬から 89度43分28秒
2, 396.88メートルの点

基点第11号 様似町と浦河町の境界線と最大高潮時海岸線との交点

基点第12号 北海道水産林務部三角点 水D3

基点第13号 浦河町字絵笛と字東栄の境界線と最大高潮時海岸線との交点

基点第14号 国土地理院三角点 元浦川

基点第15号 浦河町と新ひだか町の境界線と最大高潮時海岸線との交点

基点第16号 北海道水産林務部三角点 水D6から 311度31分50秒
695.24メートルの点

基点第17号 国土地理院三角点 春立

基点第18号 新ひだか町と新冠町の境界線と最大高潮時海岸線との交点

基点第19号 国土地理院三角点 育成公社から 230度00分 600メートルの点

基点第20号 JR日高線 厚別川鉄橋中央

基点第21号 国土地理院三角点 慶能舞

基点第22号 北海道水産林務部図根点 No.7(北海道水産林務部三角点 水D7~)

基点第23号 北海道三角点 A42から 266度00分 520メートルの点

基点第24号 日高町とむかわ町の境界線と最大高潮時海岸線との交点

点1	基点第1号から	106度	30分	5,000メートルの点
点2	基点第1号から	106度	30分	33,000メートルの点
点3	基点第5号から	142度	30分	30,000メートルの点
点4	基点第5号から	202度	30分	30,000メートルの点
点5	基点第8号から	212度	45分	30,000メートルの点
点6	基点第24号から	206度	55分	27,000メートルの点
点7	基点第24号から	206度	55分	5,000メートルの点
点8	基点第23号から	212度	00分	5,000メートルの点
点9	基点第22号から	197度	30分	5,100メートルの点
点10	基点第21号から	216度	00分	5,500メートルの点
点11	基点第20号から	214度	53分	5,400メートルの点
点12	基点第19号から	230度	00分	5,050メートルの点
点13	基点第18号から	215度	00分	5,000メートルの点
点14	基点第17号から	206度	00分	5,200メートルの点
点15	基点第16号から	200度	00分	5,400メートルの点
点16	基点第15号から	217度	30分	5,000メートルの点
点17	基点第14号から	204度	55分	5,500メートルの点
点18	基点第13号から	204度	55分	5,300メートルの点
点19	基点第12号から	212度	00分	5,400メートルの点
点20	基点第11号から	194度	30分	5,000メートルの点
点21	基点第10号から	180度	30分	6,600メートルの点
点22	基点第9号から	213度	30分	5,000メートルの点
点23	基点第8号から	213度	30分	5,150メートルの点
点24	基点第7号から	208度	30分	5,350メートルの点
点25	基点第6号から	242度	00分	5,200メートルの点
点26	基点第5号から	219度	30分	5,250メートルの点
点27	基点第5号から	73度	30分	5,250メートルの点
点28	基点第4号から	103度	30分	5,000メートルの点
点29	基点第3号から	106度	30分	5,100メートルの点
点30	基点第2号から	94度	00分	5,000メートルの点

縮尺

