

# 共同漁業権免許漁場図

## 根海共第1号

### 漁場の位置

目梨郡羅臼町地先

### 漁場の区域

次の基点第1号、点1、点2、点3、点4及び基点第4号の各点を順次に結んだ線と、最大高潮時海岸線とによって囲まれた区域

基点第1号 斜里町と羅臼町の境界線と最大高潮時海岸線との交点

基点第2号 国土地理院多角点 No.15725

基点第3号 国土地理院多角点 No.15225

基点第4号 羅臼町と標津町の境界線と最大高潮時海岸線との交点

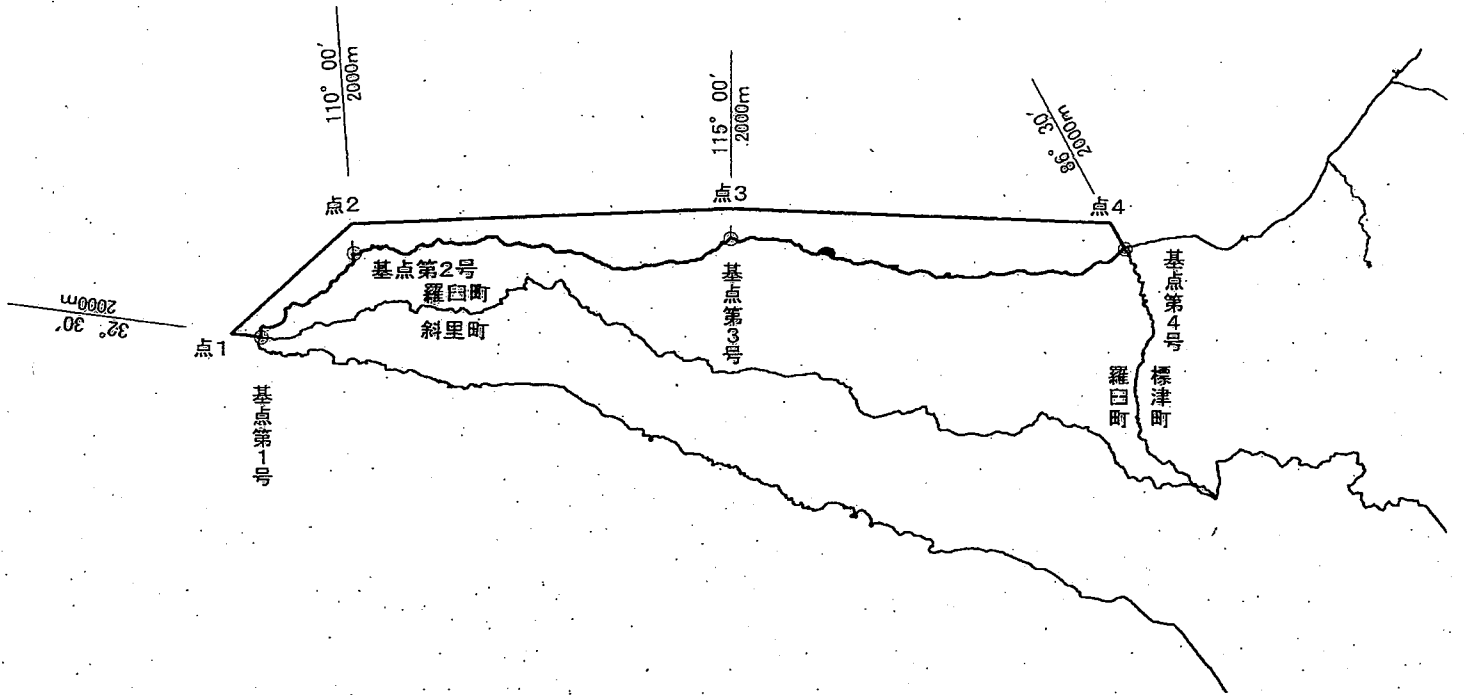
点1 基点第1号から 32度 30分 2,000メートルの点

点2 基点第2号から 110度 00分 2,000メートルの点

点3 基点第3号から 115度 00分 2,000メートルの点

点4 基点第4号から 86度 30分 2,000メートルの点

縮尺



# 共同漁業権免許漁場図

## 根海共第2号

### 漁場の位置

目梨郡羅臼町地先

### 漁場の区域

次の基点第1号、点1、点2、点3、点4、点5、点6、点7及び基点第2号の各点を順次に結んだ線と、最大高潮時海岸線とによって囲まれた区域

基点第1号 斜里町と羅臼町の境界線と最大高潮時海岸線との交点

基点第2号 羅臼町と標津町の境界線と最大高潮時海岸線との交点

点1 基点第1号から 32度 30分 21,800メートルの点

点2 基点第1号から 62度 30分 39,000メートルの点

点3 点2と点7を結んだ線と北緯44度20分09秒 東経145度36分45秒と点4を結んだ線との交点

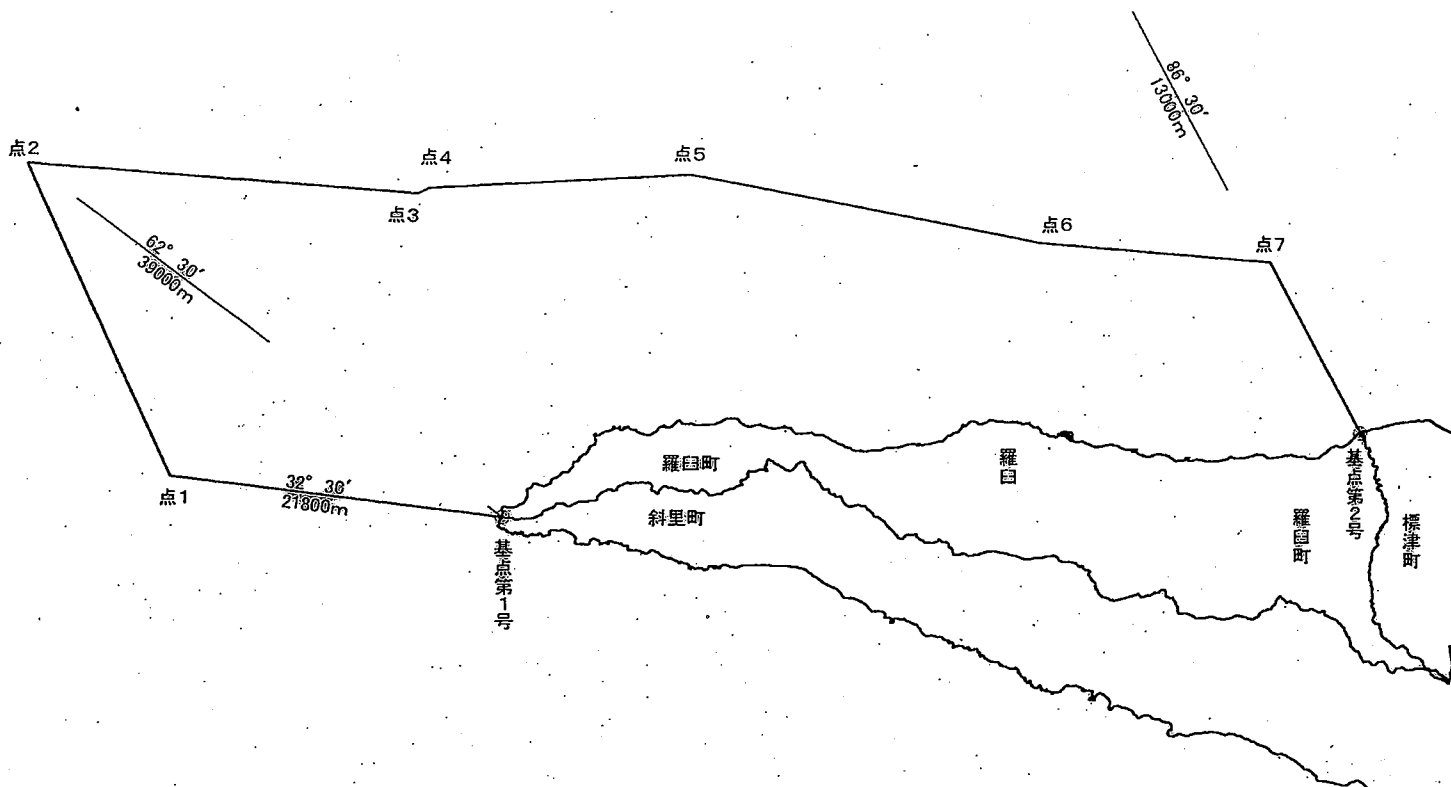
点4 北緯44度17分39秒 東経145度36分45秒

点5 北緯44度09分09秒 東経145度31分45秒

点6 点2と点7を結んだ線と点5と北緯43度57分09秒 東経145度19分15秒を結んだ線との交点

点7 基点第2号から 86度 30分 13,000メートルの点

縮尺



# 共同漁業権免許漁場図

## 根海共第3号

### 漁場の位置

目梨郡羅臼町地先

### 漁場の区域

次の基点第1号、点1、点2、点3、点4及び基点第4号の各点を順次に結んだ線と、最大高潮時海岸線とによって囲まれた区域

基点第1号 斜里町と羅臼町の境界線と最大高潮時海岸線との交点

基点第2号 国土地理院多角点 No.15725

基点第3号 国土地理院多角点 No.15225

基点第4号 羅臼町と標津町の境界線と最大高潮時海岸線との交点

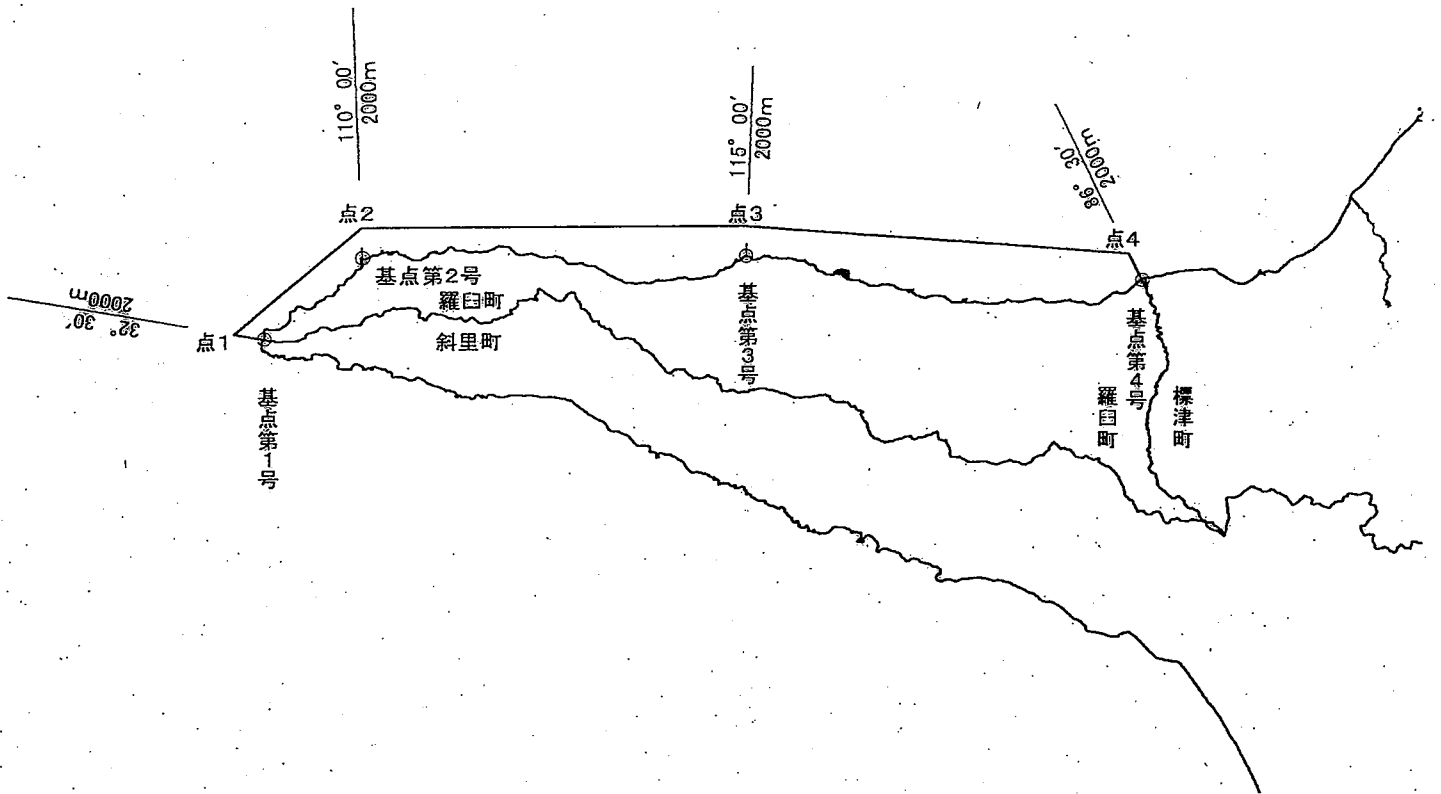
点1 基点第1号から 32度 30分 2,000メートルの点

点2 基点第2号から 110度 00分 2,000メートルの点

点3 基点第3号から 115度 00分 2,000メートルの点

点4 基点第4号から 86度 30分 2,000メートルの点

縮尺



# 共同漁業権免許漁場図

## 根海共第4号

### 漁場の位置

標津郡標津町地先

### 漁場の区域

次の基点第1号、点1、点2、点3及び基点第3号の各点を順次に結んだ線と、最大高潮時海岸線とによって囲まれた区域

基点第1号 羅臼町と標津町の境界線と最大高潮時海岸線との交点

基点第2号 国土地理院三角点 忠類

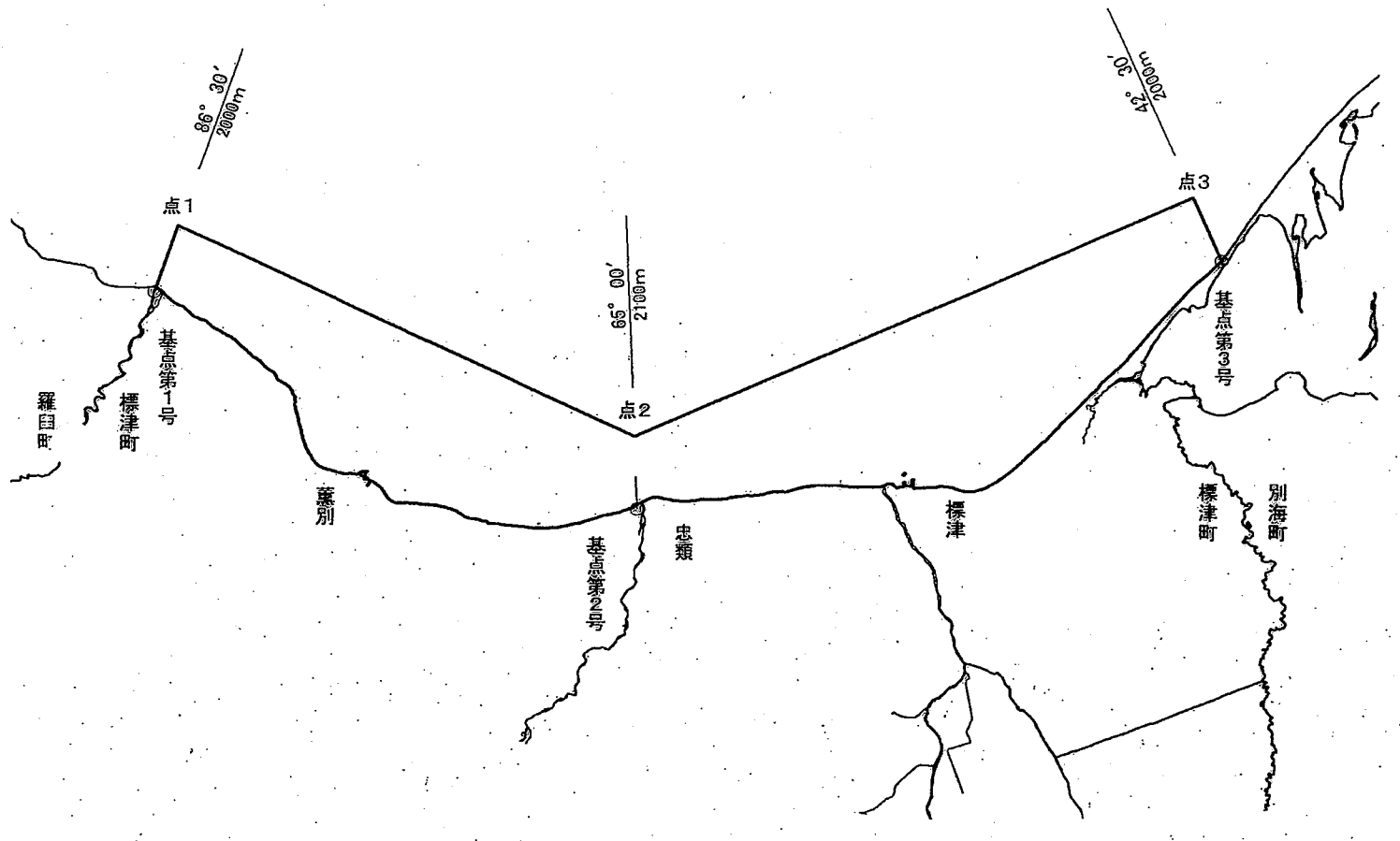
基点第3号 標津町と別海町の境界線と最大高潮時海岸線との交点

点1 基点第1号から 86度 30分 2,000メートルの点

点2 基点第2号から 65度 00分 2,100メートルの点

点3 基点第3号から 42度 30分 2,000メートルの点

縮尺





# 共同漁業権免許漁場図

## 根海共第5号

### 漁場の位置

標津郡標津町地先

### 漁場の区域

次の基点第1号、点1、点2、点3、点4、点5及び基点第3号の各点を順次に結んだ線と、最大高潮時海岸線とによって囲まれた区域

基点第1号 羅臼町と標津町の境界線と最大高潮時海岸線との交点

基点第2号 国土地理院三角点 雄鳩内

基点第3号 標津町と別海町の境界線と最大高潮時海岸線との交点

点1 基点第1号から 86度 30分 13,000メートルの点

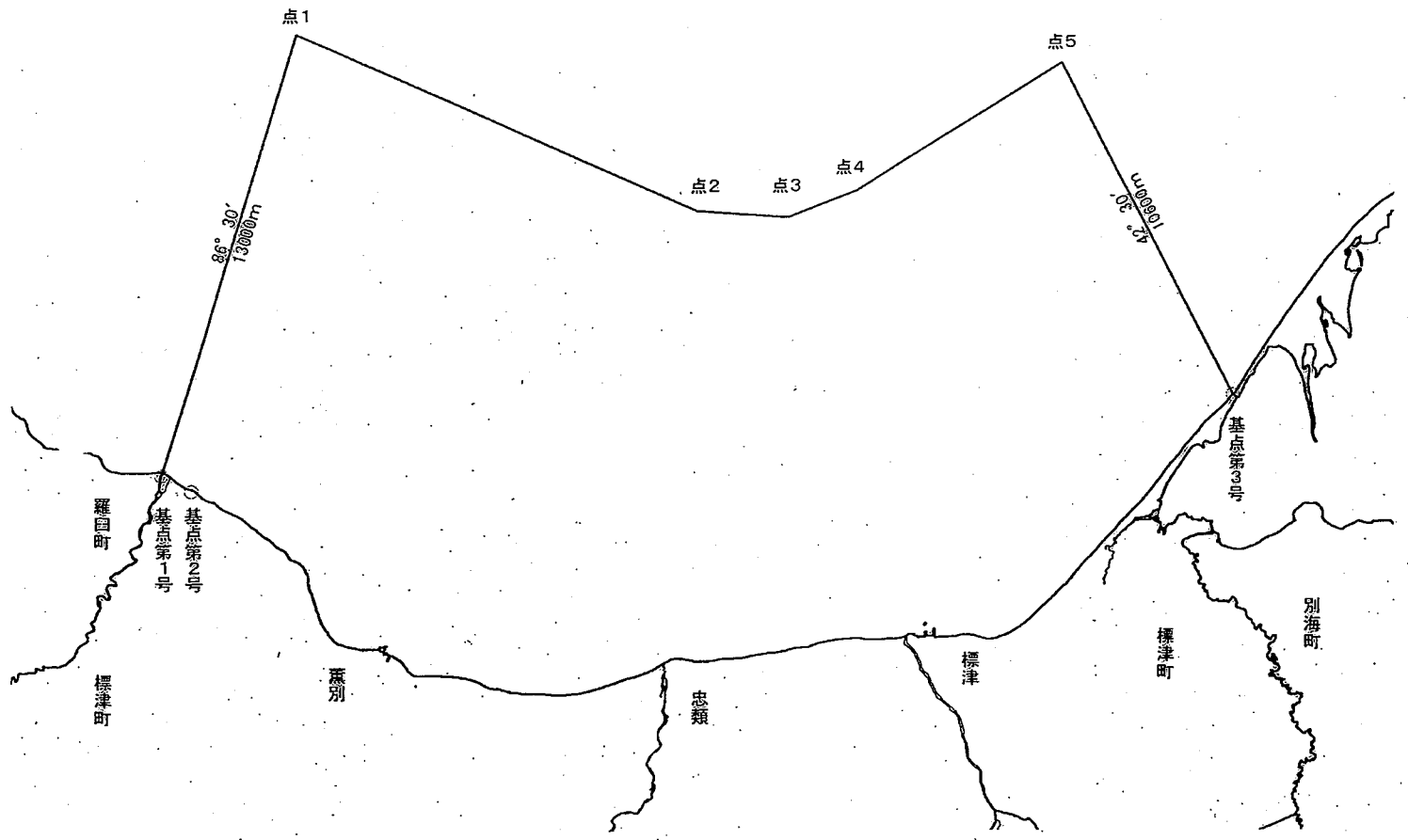
点2 点1と基点第2号から136度22分 17,500メートルの点を結んだ線と 北緯43度48分09秒 東経145度13分45秒と点3を結んだ線との交点

点3 北緯43度44分09秒 東経145度15分15秒

点4 基点第2号から136度22分 17,500メートルの点と点5を結んだ線と点3と 北緯43度41分39秒 東経145度18分15秒を結んだ線との交点

点5 基点第3号から 42度 30分 10,600メートルの点

縮尺



# 共同漁業権免許漁場図

## 根海共第6号

### 漁場の位置

標津郡標津町地先

### 漁場の区域

次の基点第1号、点1、点2、点3及び基点第3号の各点を順次に結んだ線と、最大高潮時海岸線とによって囲まれた区域

基点第1号 羅臼町と標津町の境界線と最大高潮時海岸線との交点

基点第2号 国土地理院三角点 忠類

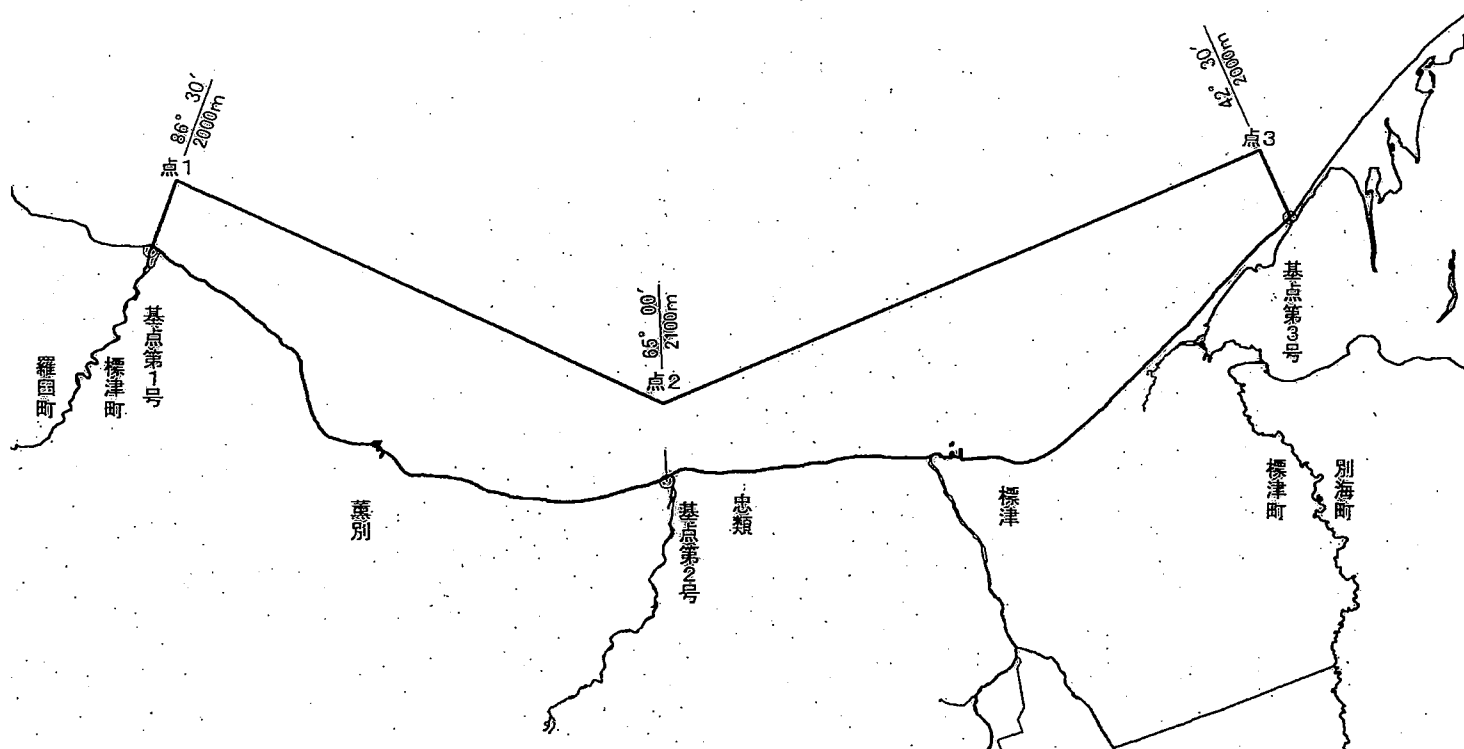
基点第3号 標津町と別海町の境界線と最大高潮時海岸線との交点

点1 基点第1号から 86度 30分 2,000メートルの点

点2 基点第2号から 65度 00分 2,100メートルの点

点3 基点第3号から 42度 30分 2,000メートルの点

縮尺



# 共同漁業権免許漁場図

## 根海共第7号

### 漁場の位置

野付郡別海町及び標津郡標津町地先

### 漁場の区域

次の基点第1号、点1、点2、点3、点4、点5、点6、点7、点8、点9、点10及び基点第6号の各点を順次に結んだ線と、最大高潮時海岸線とによって囲まれた区域

基点第1号 標津町と別海町の境界線と最大高潮時海岸線との交点

基点第2号 国土地理院三角点 北浜

基点第3号 国土地理院三角点 善光

基点第4号 国土地理院三角点 野付崎

基点第5号 国土地理院三角点 床丹台

基点第6号 国土地理院三角点 原贅

点1 基点第1号から 42度 30分 2,000メートルの点

点2 基点第2号から 36度 00分 2,200メートルの点

点3 基点第3号から 29度 40分 2,050メートルの点

点4 基点第3号から 91度 00分 2,600メートルの点

点5 基点第4号から 86度 00分 2,500メートルの点

点6 基点第4号から 116度 00分 2,200メートルの点

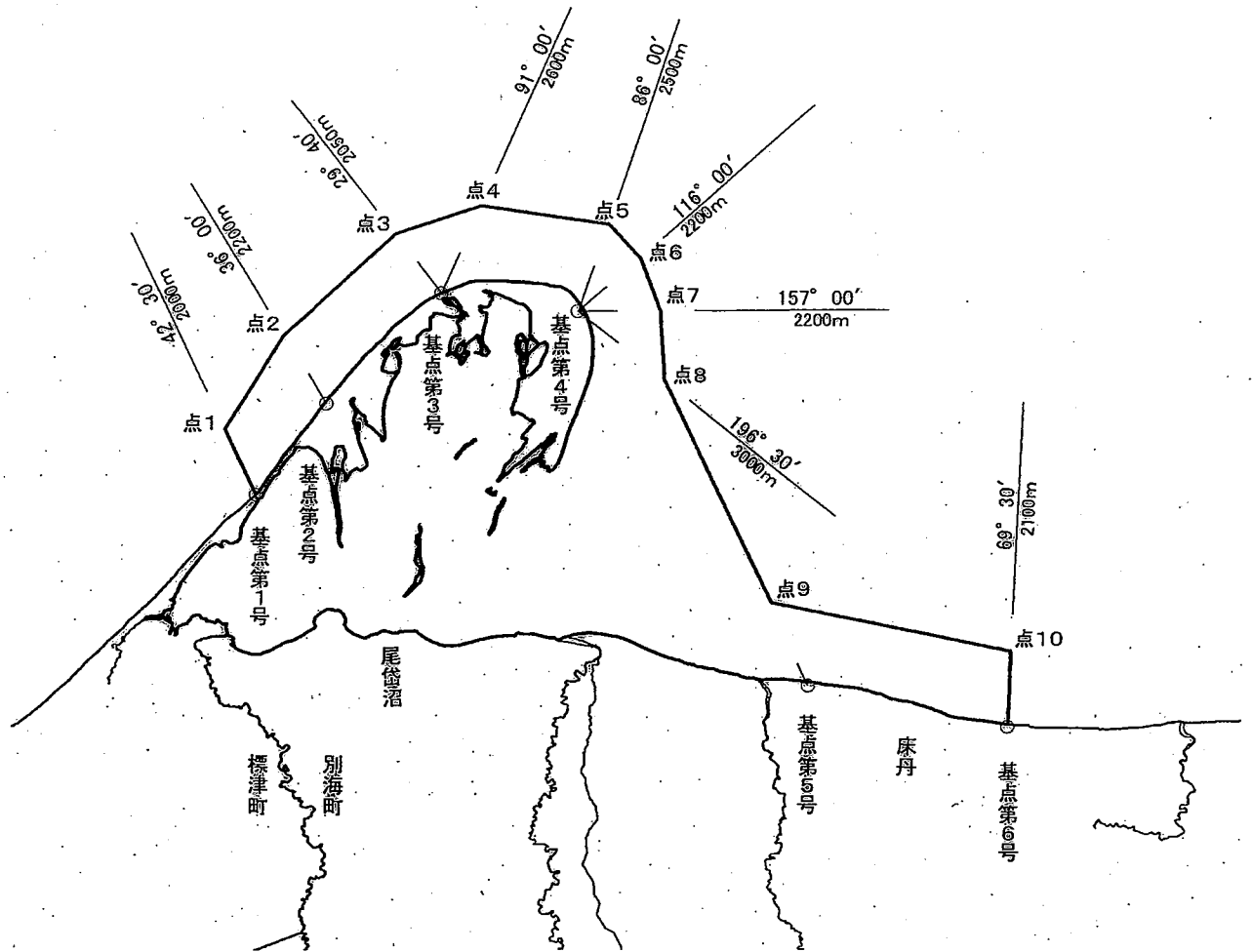
点7 基点第4号から 157度 00分 2,200メートルの点

点8 基点第4号から 196度 30分 3,000メートルの点

点9 基点第5号から 43度 30分 2,500メートルの点

点10 基点第6号から 69度 30分 2,100メートルの点

縮尺



# 共同漁業権免許漁場図

## 根海共第8号

### 漁場の位置

野付郡別海町及び標津郡標津町地先

### 漁場の区域

次の基点第1号、点1、点2、点3、点4、点5、点6、点7及び基点第3号の各点を順次に結んだ線と、最大高潮時海岸線とによって囲まれた区域

基点第1号 標津町と別海町の境界線と最大高潮時海岸線との交点

基点第2号 国土地理院三角点 野付崎

基点第3号 国土地理院三角点 原賛

点1 基点第1号から 42度 30分 10,600メートルの点

点2 点1と点5を結んだ線と 北緯43度38分39秒 東経145度23分15秒と点3を結んだ線との交点

点3 北緯43度37分39秒 東経145度25分45秒

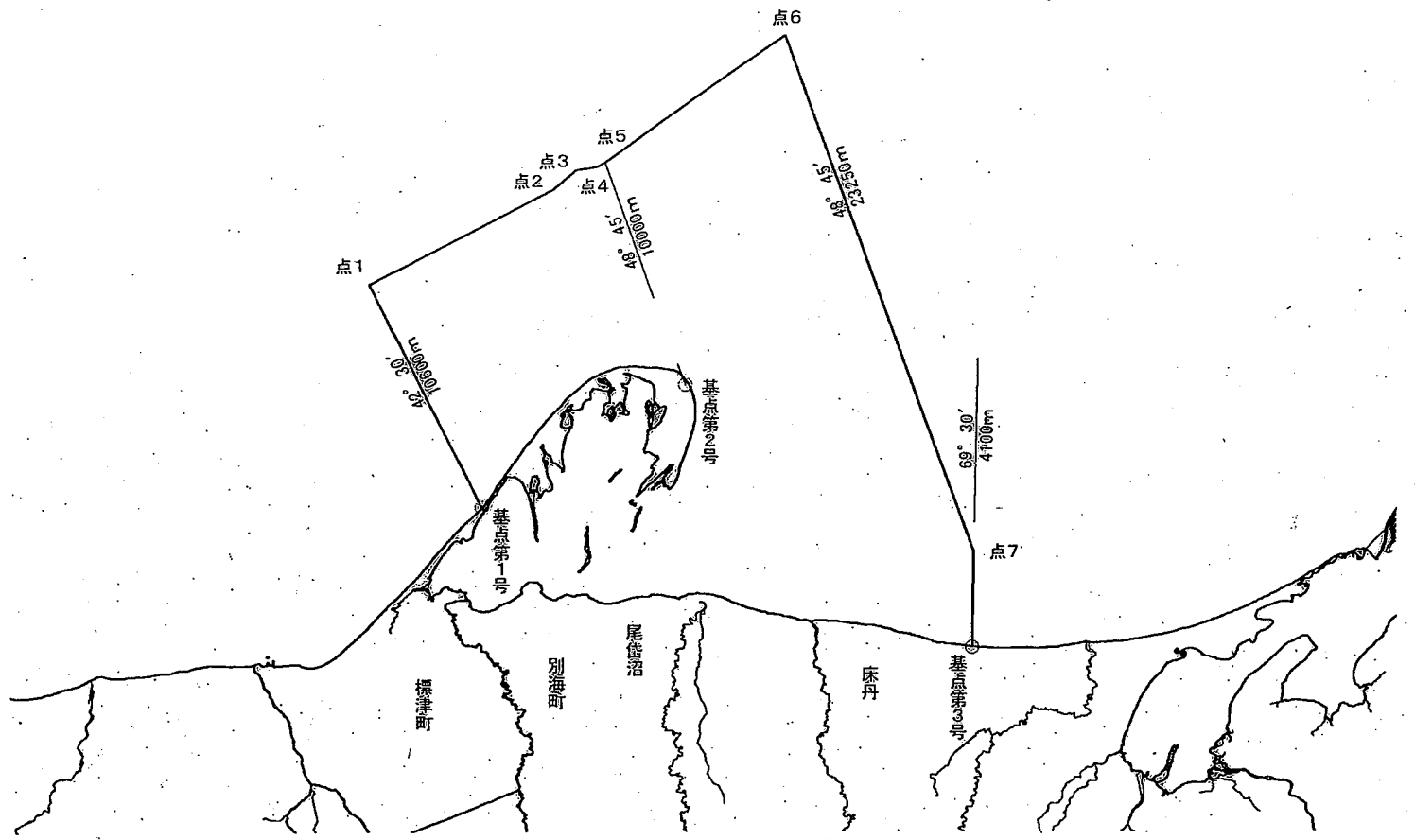
点4 点1と点5を結んだ線と点3と 北緯43度30分09秒 東経145度31分45秒を結んだ線との交点

点5 基点第2号から 48度 45分 10,000メートルの点

点6 点7から 48度 45分 23,250メートルの点

点7 基点第3号から 69度 30分 4,100メートルの点

縮尺





# 共同漁業権免許漁場図

## 根海共第9号

### 漁場の位置

野付郡別海町及び標津郡標津町地先

### 漁場の区域

次の基点第1号、点1、点2、点3、点4、点5、点6、点7、点8、点9、及び基点第5号の各点を順次に結んだ線と、最大高潮時海岸線とによって囲まれた区域

基点第1号 標津町と別海町の境界線と最大高潮時海岸線との交点

基点第2号 国土地理院三角点 北浜

基点第3号 国土地理院三角点 善光

基点第4号 国土地理院三角点 野付崎

基点第5号 国土地理院三角点 原賛

点1 基点第1号から 42度 30分 2,000メートルの点

点2 基点第2号から 36度 00分 2,200メートルの点

点3 基点第3号から 29度 40分 2,050メートルの点

点4 基点第3号から 91度 00分 2,600メートルの点

点5 基点第4号から 86度 00分 2,500メートルの点

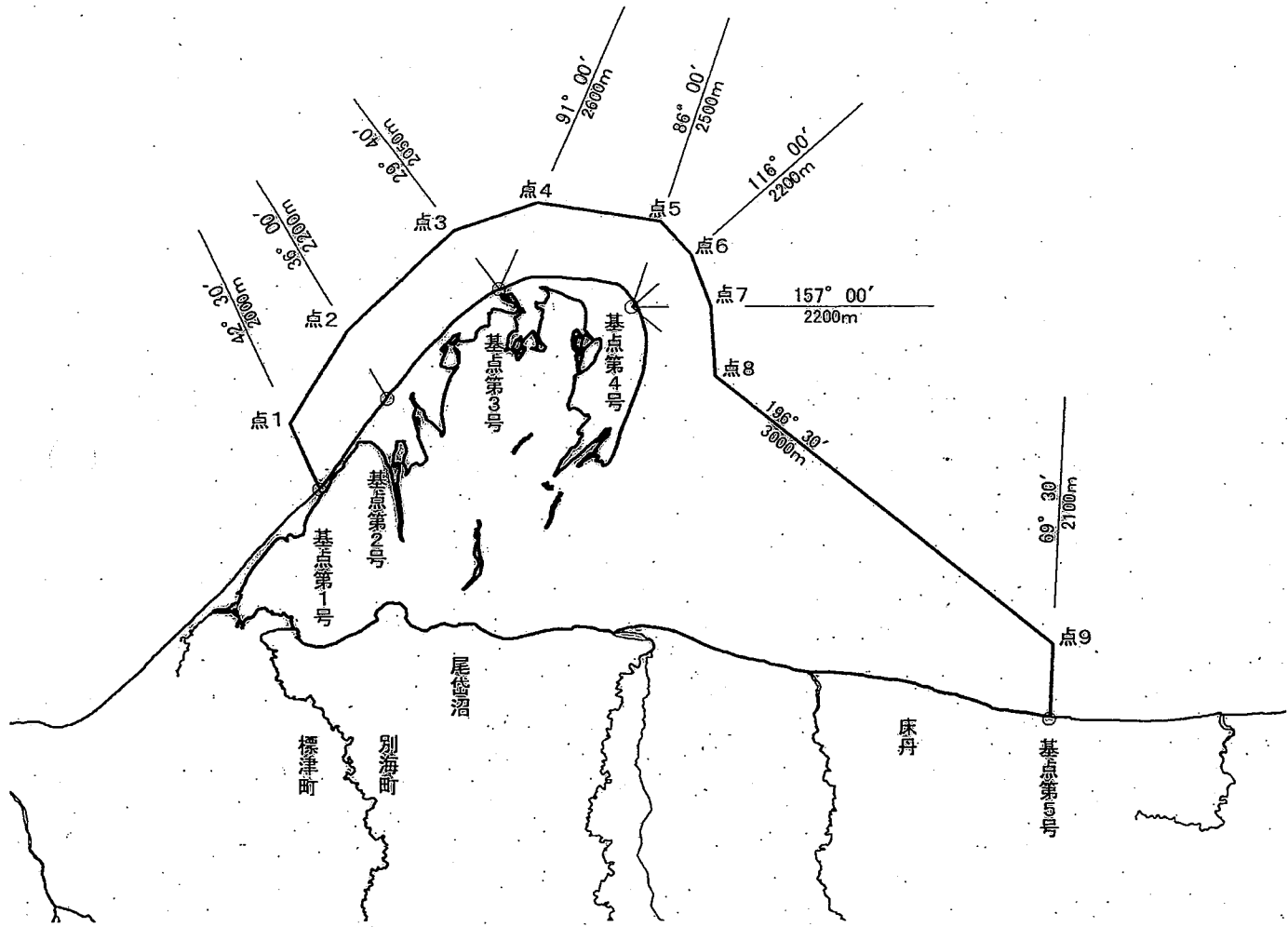
点6 基点第4号から 116度 00分 2,200メートルの点

点7 基点第4号から 157度 00分 2,200メートルの点

点8 基点第4号から 196度 30分 3,000メートルの点

点9 基点第5号から 69度 30分 2,100メートルの点

縮尺



# 共同漁業権免許漁場図

## 根海共第10号

### 漁場の位置

野付郡別海町地先

### 漁場の区域

次の基点第1号、点1、点2、点3、点4及び基点第3号の各点を順次に結んだ線と、最大高潮時海岸線とによって囲まれた区域

基点第1号 国土地理院三角点 原賛

基点第2号 国土地理院三角点 走古丹

基点第3号 国土地理院三角点 遠太から128度25分 343.20メートルの点

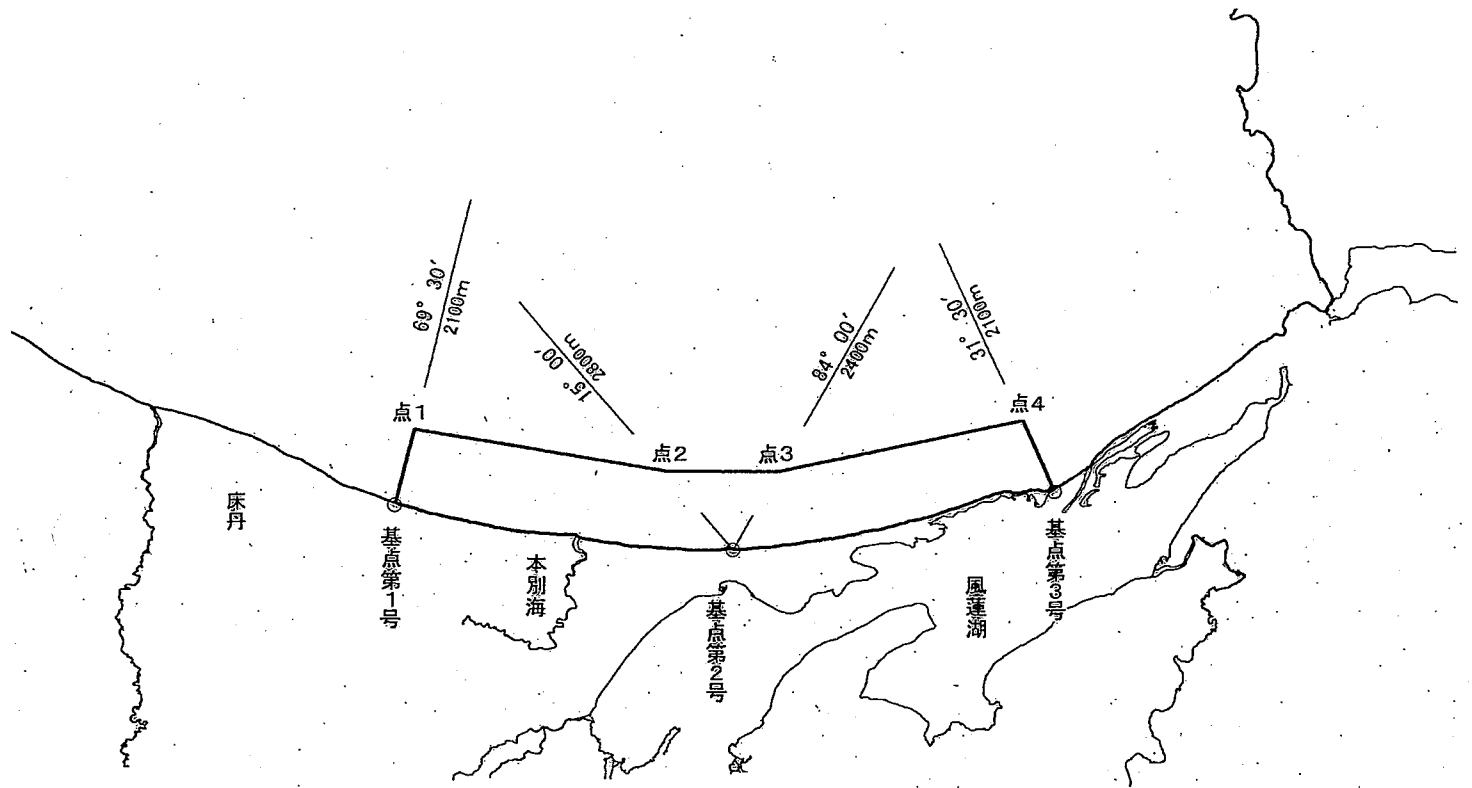
点1 基点第1号から 69度 30分 2,100メートルの点

点2 基点第2号から 15度 00分 2,800メートルの点

点3 基点第2号から 84度 00分 2,400メートルの点

点4 基点第3号から 31度 30分 2,100メートルの点

縮尺



# 共同漁業権免許漁場図

## 根海共第11号

### 漁場の位置

野付郡別海町地先

### 漁場の区域

次の基点第1号、点1、点2、基点第2号の各点を順次に結んだ線と、最大高潮時海岸線とによって囲まれた区域

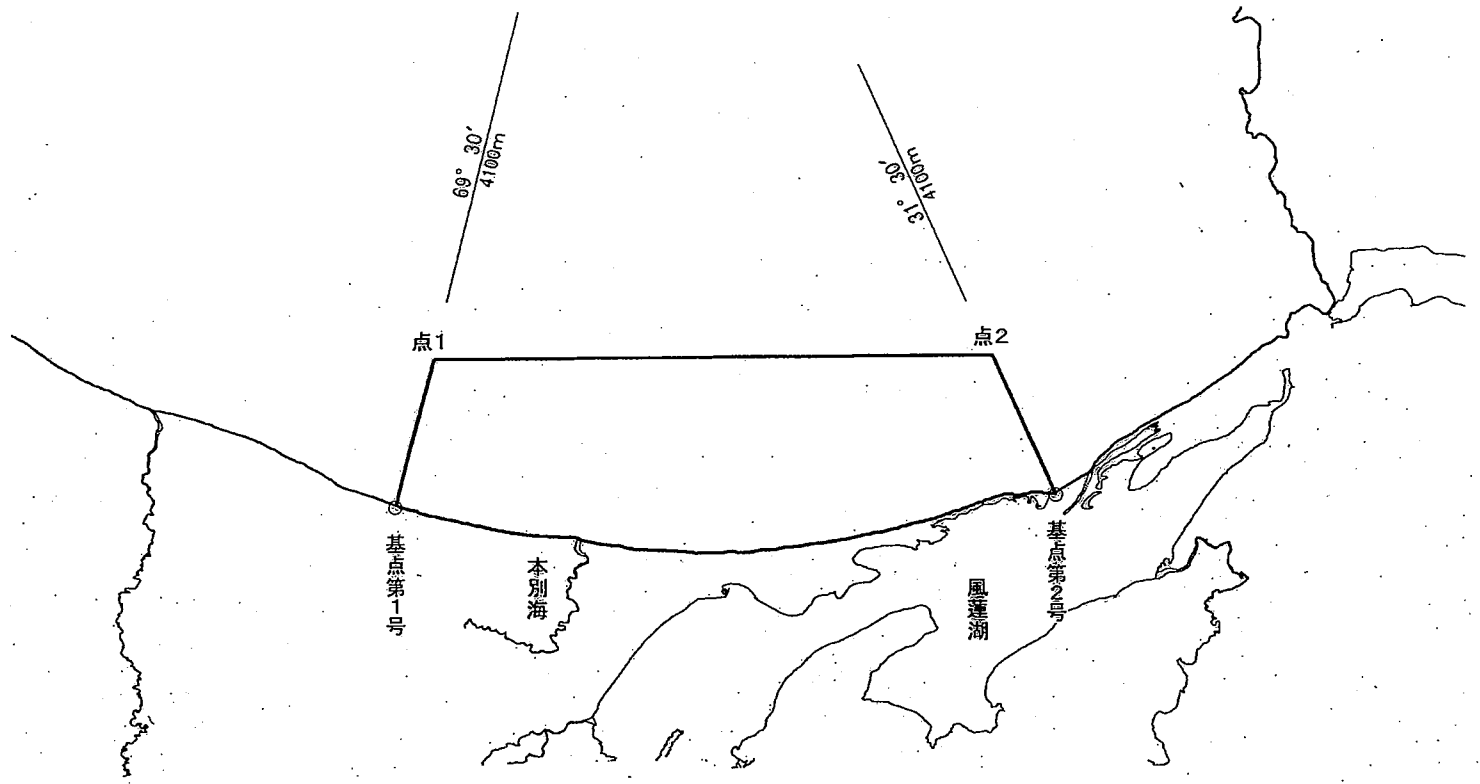
基点第1号 国土地理院三角点 原賛

基点第2号 国土地理院三角点 遠太から128度25分 343.20メートルの点

点1 基点第1号から 69度 30分 4,100メートルの点

点2 基点第2号から 31度 30分 4,100メートルの点

縮尺



# 共同漁業権免許漁場図

## 根海共第12号

### 漁場の位置

野付郡別海町地先

### 漁場の区域

次の基点第1号、点1、点2、基点第2号の各点を順次に結んだ線と、最大高潮時海岸線とによって囲まれた区域

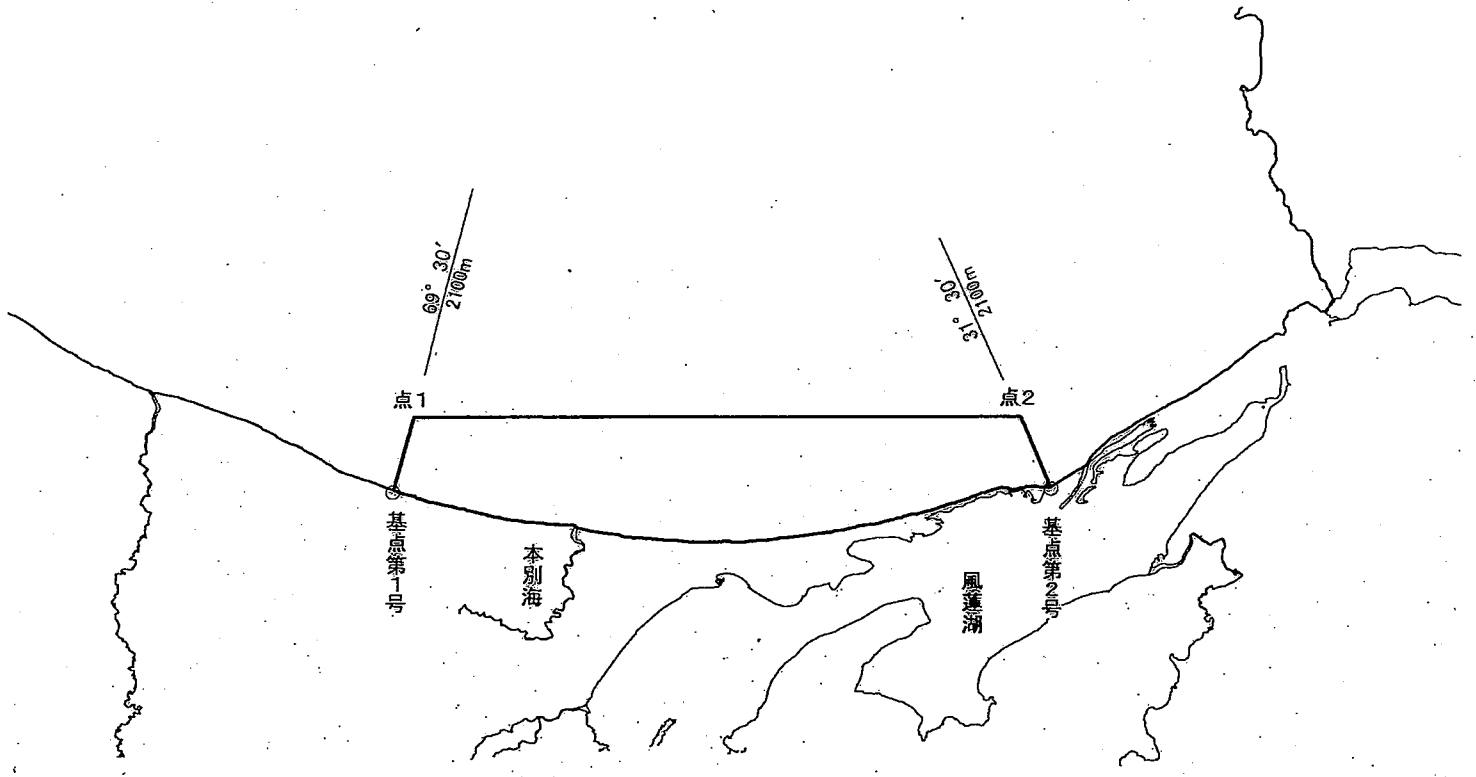
基点第1号 国土地理院三角点 原賛

基点第2号 国土地理院三角点 遠太から128度25分 343.20メートルの点

点1 基点第1号から 69度 30分 2,100メートルの点

点2 基点第2号から 31度 30分 2,100メートルの点

縮尺





# 共同漁業権免許漁場図

根海共第13号

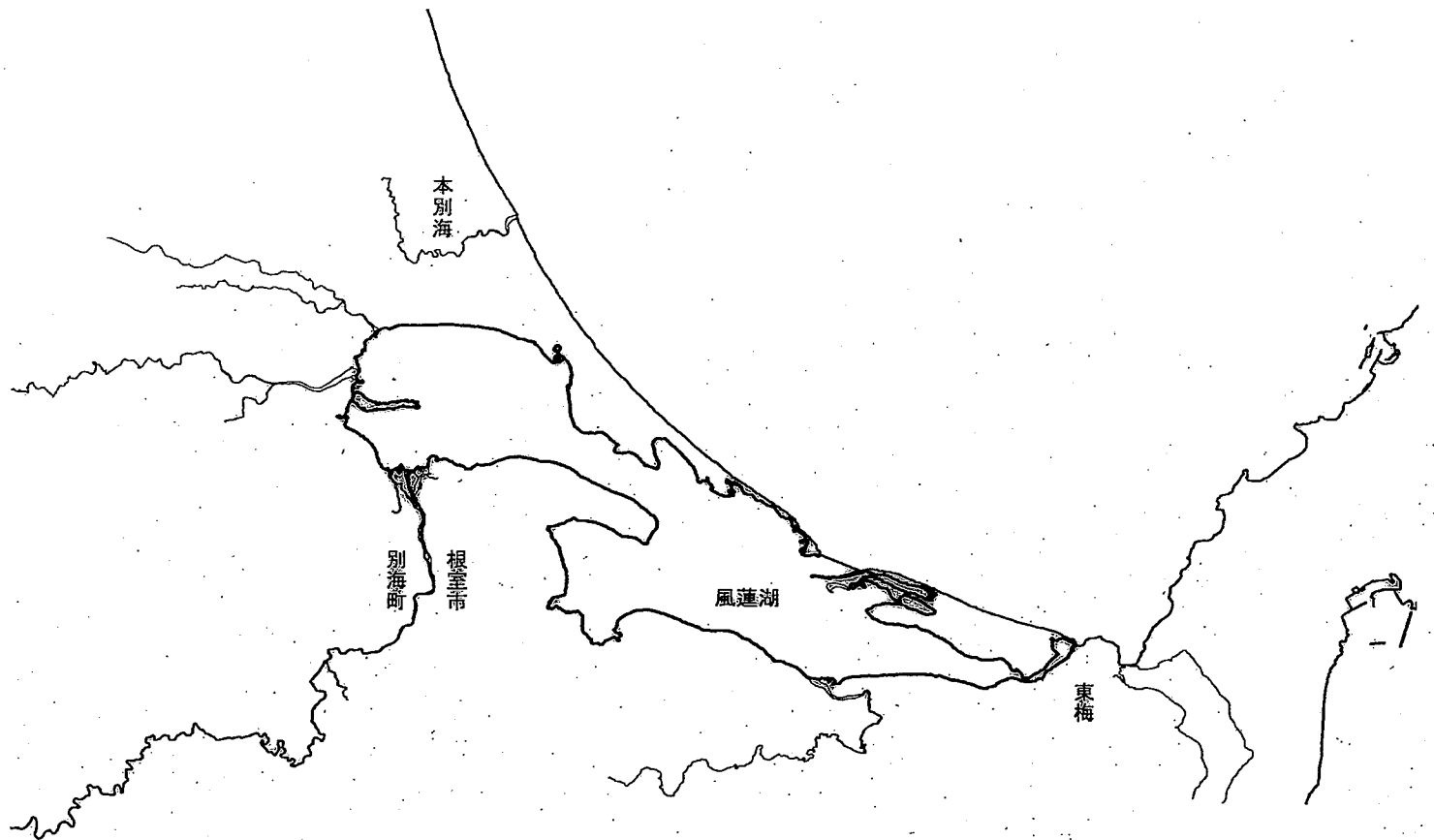
## 漁場の位置

野付郡別海町及び根室市地先

## 漁場の区域

風蓮湖の区域

縮尺



# 共同漁業権免許漁場図

根海共第14号

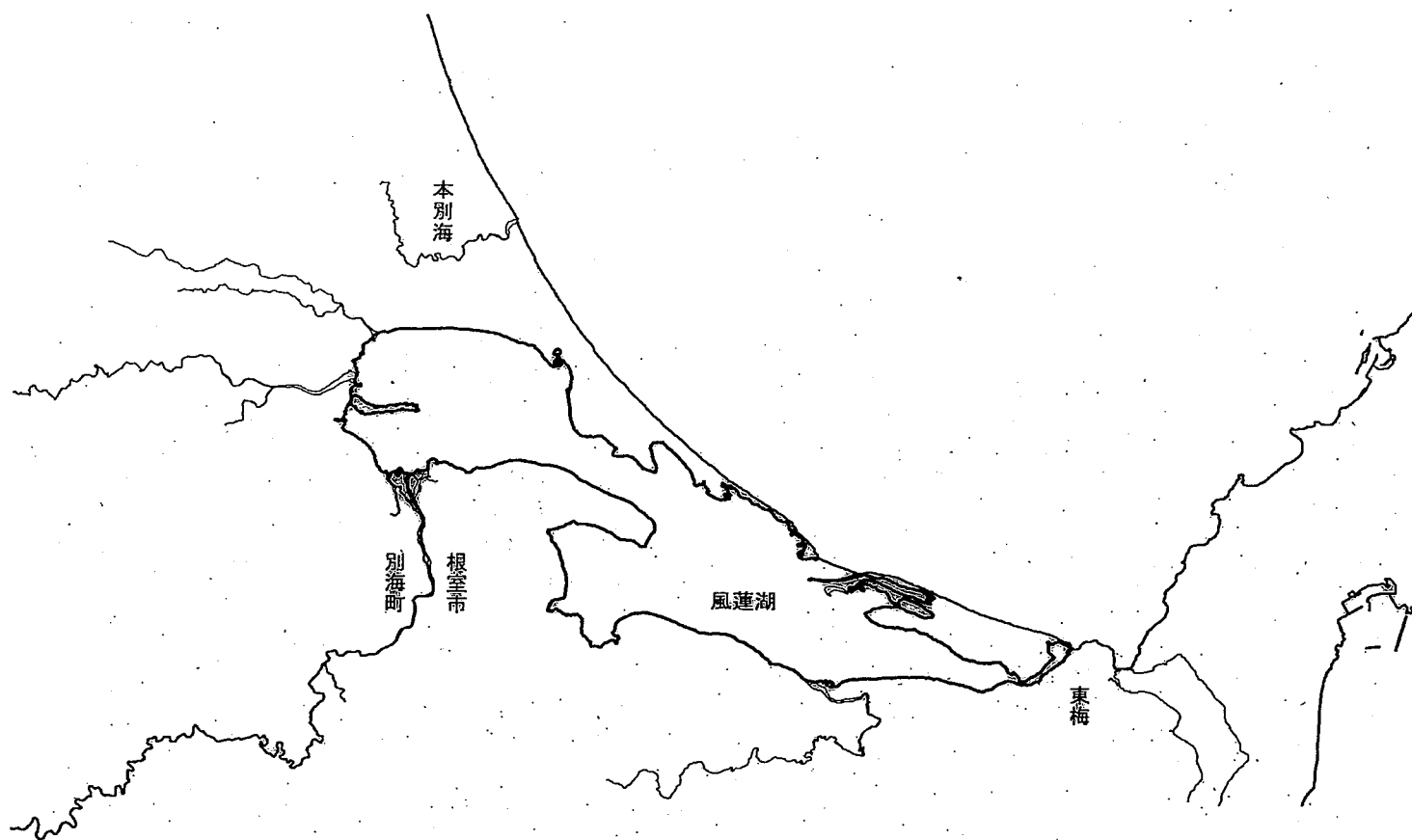
## 漁場の位置

野付郡別海町及び根室市地先

## 漁場の区域

風蓮湖の区域

縮尺



# 共同漁業権免許漁場図

## 根海共第15号

### 漁場の位置

根室市地先

### 漁場の区域

次の基点第1号、点1、点2及び基点第2号の各点を順次に結んだ線と、最大高潮時海岸線とによって囲まれた区域から風蓮湖及び温根沼の区域を除いた区域

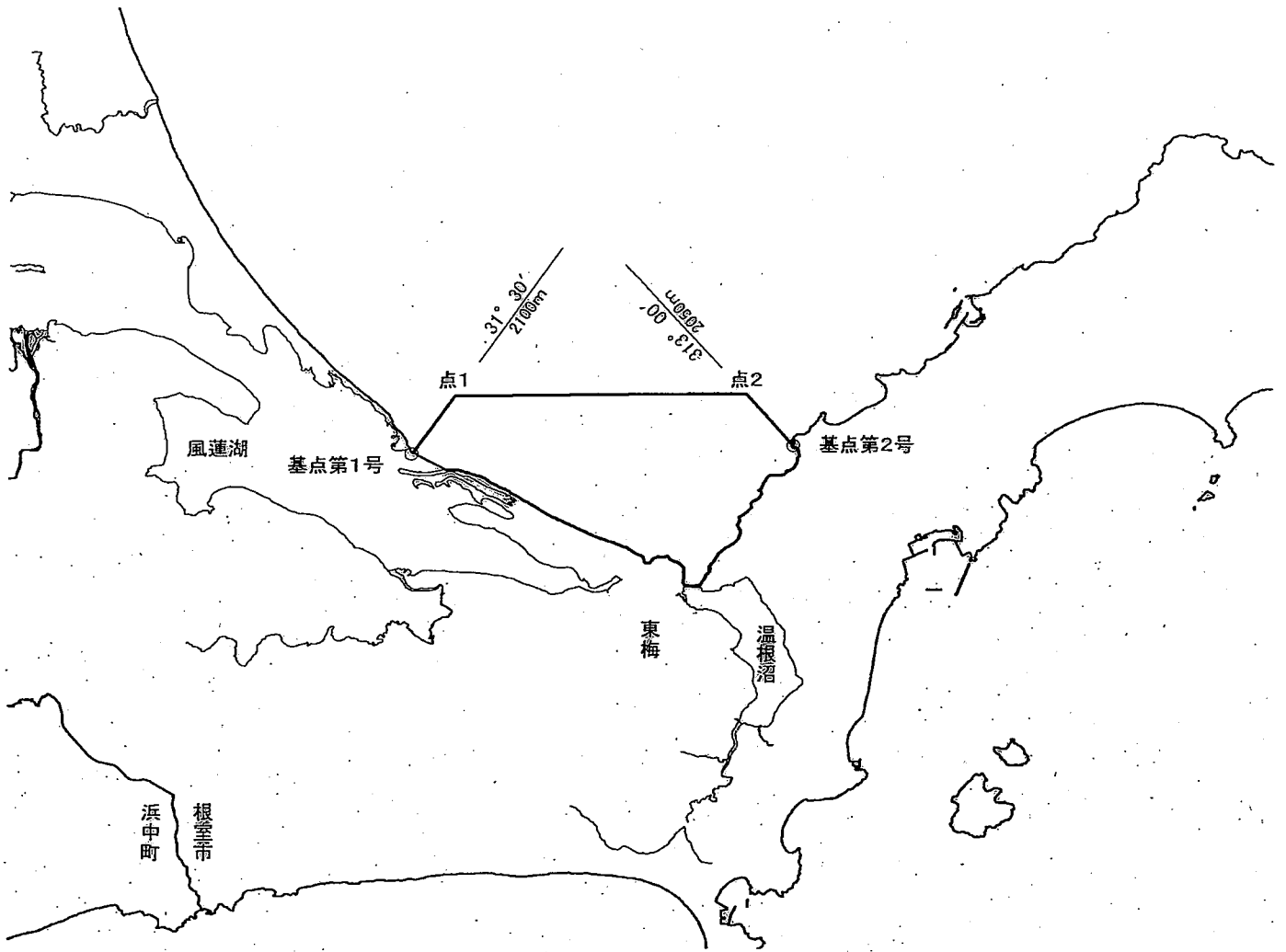
基点第1号 国土地理院三角点 遠太から128度25分00秒 343.20メートルの点

基点第2号 国土地理院三角点 幌茂尻から20度31分20秒 1,346.04メートルの点

点1 基点第1号から 31度 30分 2,100メートルの点

点2 基点第2号から 313度 00分 2,050メートルの点

縮尺



# 共同漁業権免許漁場図

## 根海共第16号

### 漁場の位置

根室市地先

### 漁場の区域

次の基点第1号、点1、点2及び基点第2号の各点を順次に結んだ線と、最大高潮時海岸線とによって囲まれた区域から風蓮潮及び温根沼の区域を除いた区域

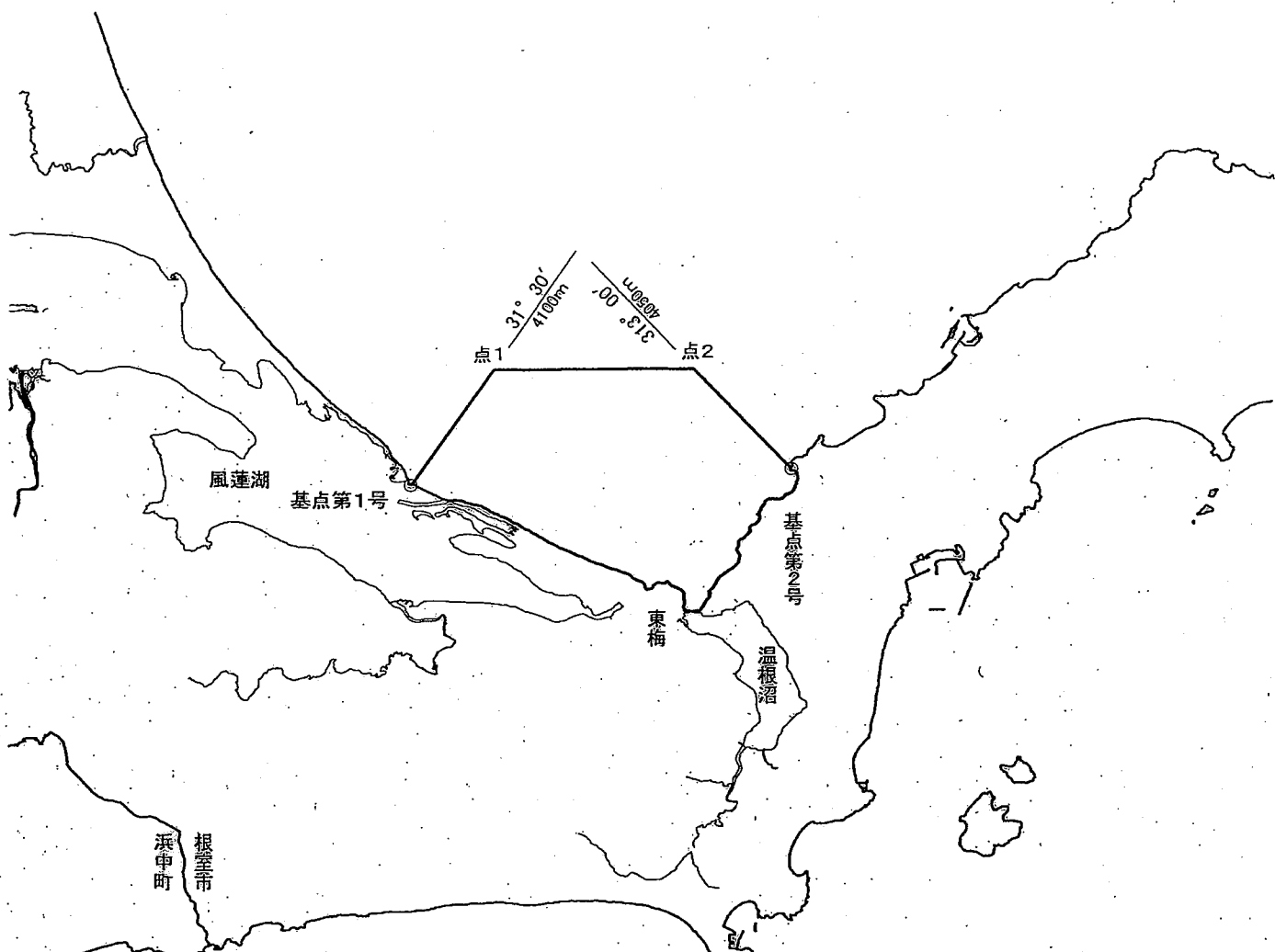
基点第1号 国土地理院三角点 遠太から128度25分00秒 343.20メートルの点

基点第2号 国土地理院三角点 幌茂尻から20度31分20秒 1,346.04メートルの点

点1 基点第1号から 31度 30分 4,100メートルの点

点2 基点第2号から 313度 00分 4,050メートルの点

縮尺





# 共同漁業権免許漁場図

## 根海共第17号

### 漁場の位置

根室市地先

### 漁場の区域

次の基点第1号、点1、点2及び基点第2号の各点を順次に結んだ線と、最大高潮時海岸線とによって囲まれた区域から風蓮湖及び温根沼の区域を除いた区域

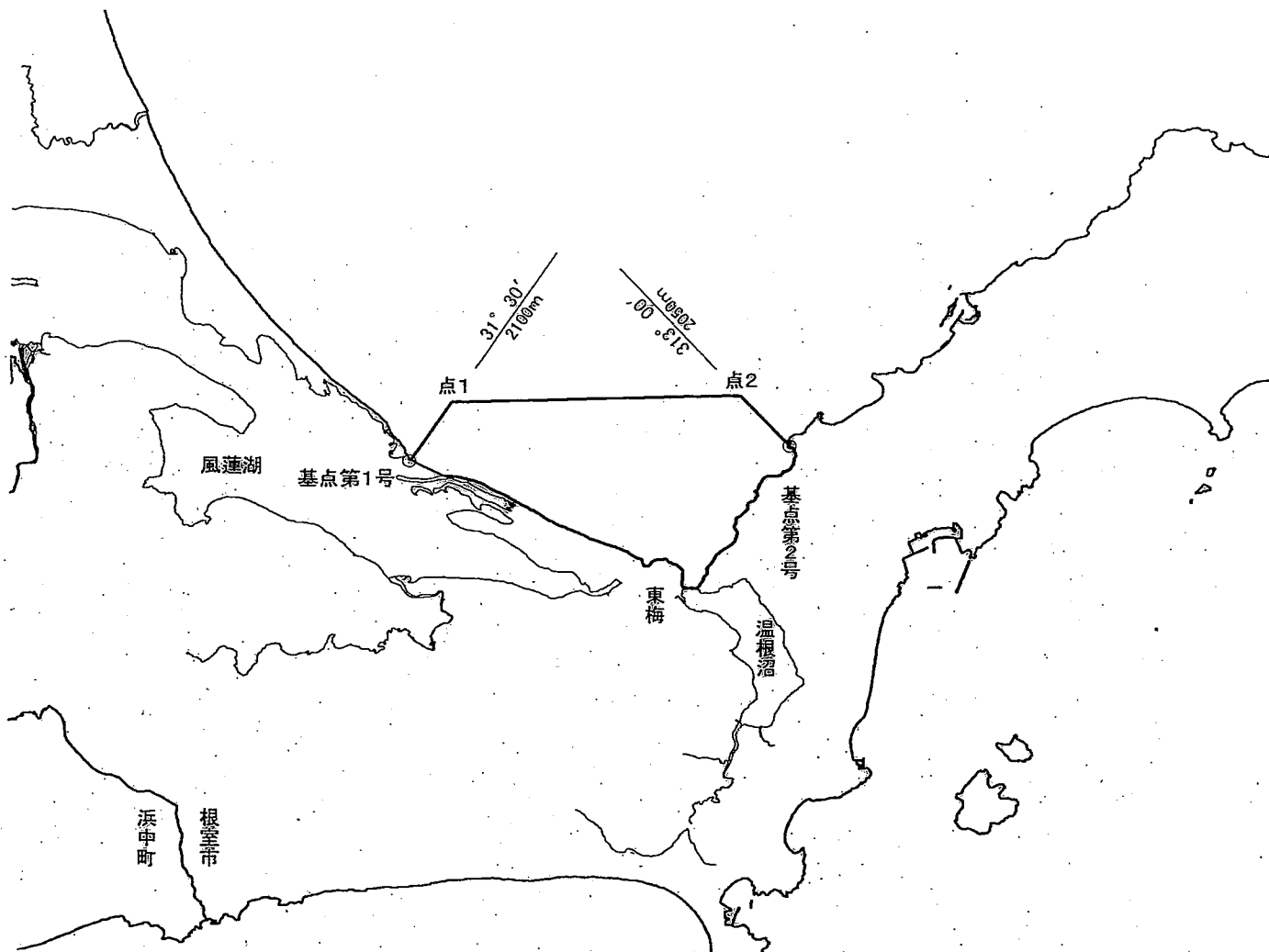
基点第1号 国土地理院三角点 遠太から128度25分00秒 343.20メートルの点

基点第2号 国土地理院三角点 幌茂尻から20度31分20秒 1,346.04メートルの点

点1 基点第1号から 31度 30分 2,100メートルの点

点2 基点第2号から 313度 00分 2,050メートルの点

縮尺



# 共同漁業権免許漁場図

根海共第18号

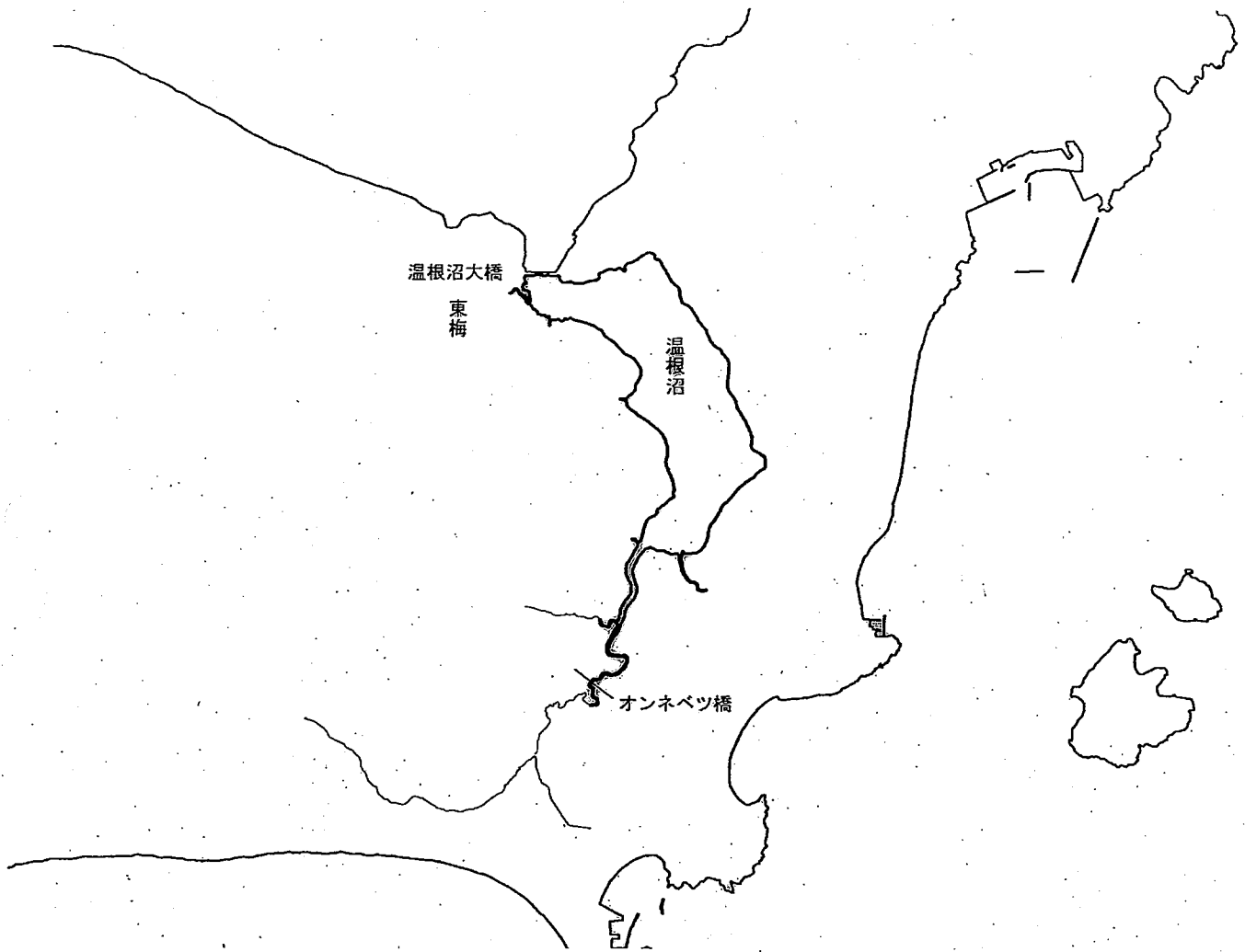
## 漁場の位置

根室市地先

## 漁場の区域

瀬臥牛林道オンネベツ橋上流端の線から国道44号線温根沼大橋下流端の線までの温根沼の区域

縮尺



# 共同漁業権免許漁場図

## 根海共第19号

### 漁場の位置

根室市地先

### 漁場の区域

次の基点第1号、点1、点2、点3、点4及び基点第4号の各点を順次に結んだ線と、最大高潮時海岸線とによって囲まれた区域から、点5、点6、点7、点8、点9、点10、点11、点12及び点5の各点を順次に結んだ線によって囲まれた区域、点13、点14、点15、点16、点17、点18、点19、点20、点21、点22及び点13の各点を順次に結んだ線によって囲まれた区域、点23、点24を結んだ線と最大高潮時海岸線とによって囲まれた区域、点25、点26、点27、点28、点29、点30、点31、点32、点33、点34及び点25の各点を順次に結んだ線によって囲まれた区域、点35、点36、点37、点38、点39、点58及び点35の各点を順次に結んだ線によって囲まれた区域、点40、点41、点42、点43、点44、点45及び点40の各点を順次に結んだ線によって囲まれた区域、点46、点47、点48、点49、点50及び点46の各点を順次に結んだ線によって囲まれた区域、並びに点51、点52、点53、点54、点55、点56、点57、点58、点59及び点51の各点を順次に結んだ線と最大高潮時海岸線とによって囲まれた区域を除いた区域

基点第1号 国土地理院三角点 幌茂尻 から 20度31分20秒 1, 346. 04メートルの点

基点第2号 根室港北防波堤上の点(北緯 43度20分46. 98秒 東経 145度34分46. 53秒)

基点第3号 北海道水産林務部図根点 No.2(北海道水産林務部三角点 水D16～)

基点第4号 国土地理院三角点 温根布 から 236度12分50秒 594. 38メートルの点

基点第5号 根室港弁天島灯台跡  
(北緯 43度20分37.19秒 東経 145度34分39.33秒)

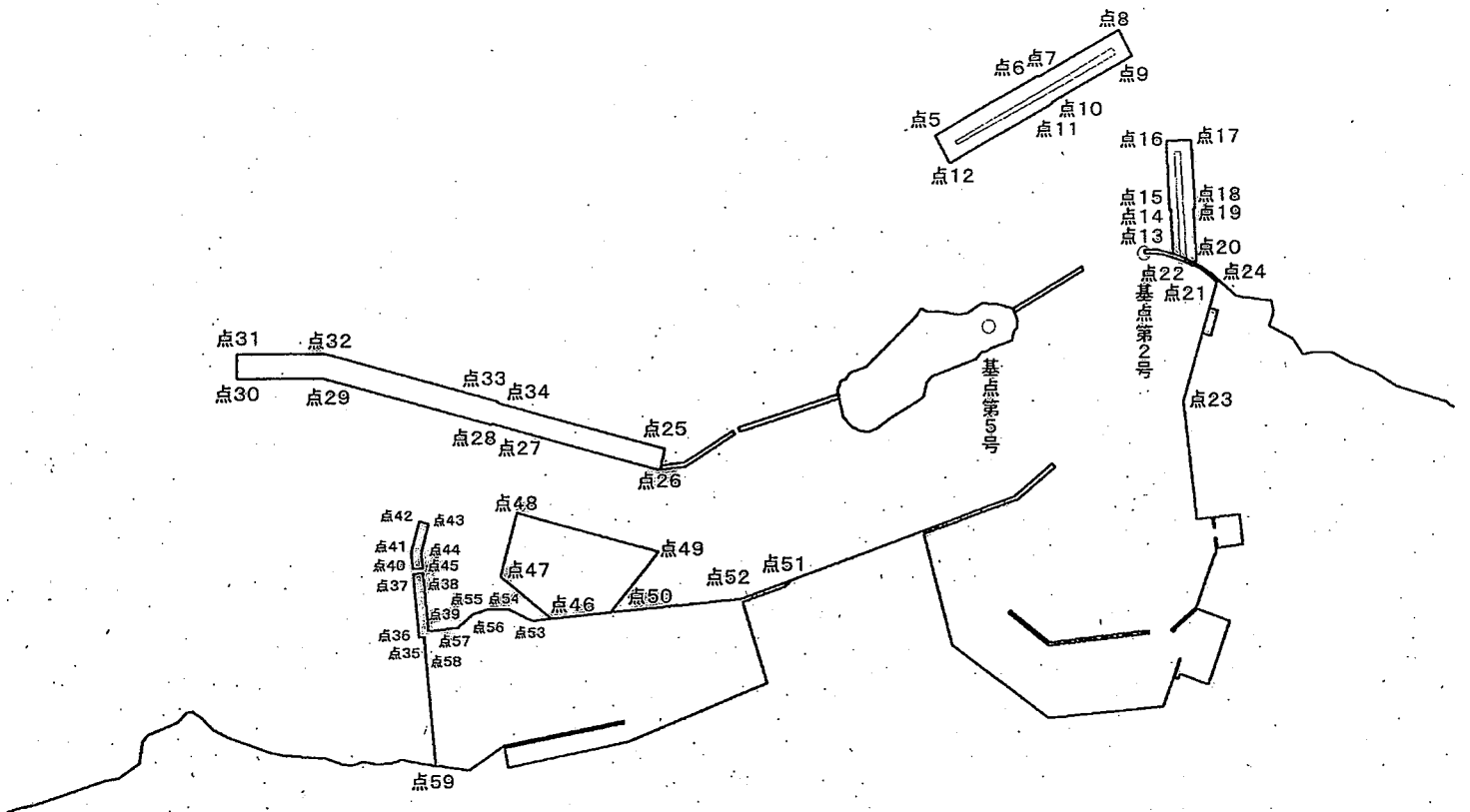
点1	基点第1号から	313度00分	2, 050メートルの点
点2	基点第2号から	323度00分	2, 000メートルの点
点3	基点第3号から	343度00分	2, 000メートルの点
点4	基点第4号から	352度30分	3, 350メートルの点
点5	基点第5号から	304度00分27秒	378.08メートルの点
点6	点5から	22度30分	236.60メートルの点
点7	点6から	112度30分10秒	3.10メートルの点
点8	点7から	22度30分	183.40メートルの点
点9	点8から	112度30分04秒	54.80メートルの点
点10	点9から	202度30分	183.40メートルの点
点11	点10から	112度29分24秒	1.90メートルの点
点12	点11から	202度30分	236.60メートルの点
点13	基点第5号から	30度40分45秒	395.61メートルの点

点14	点13から	317度29分59秒	82.54メートルの点
点15	点14から	227度29分14秒	1.50メートルの点
点16	点15から	317度29分59秒	129.50メートルの点
点17	点16から	47度29分58秒	50.80メートルの点
点18	点17から	137度29分59秒	129.50メートルの点
点19	点18から	227度30分06秒	2.90メートルの点
点20	点19から	137度30分00秒	100.00メートルの点
点21	点20から	227度29分50秒	9.49メートルの点
点22	点21から	257度17分42秒	15.38メートルの点
点23	基点第5号から	71度07分00秒	418.00メートルの点
点24	点23から	337度33分の線と既設北防波堤との交点	
点25	基点第5号から	211度35分05秒	696.28メートルの点
点26	点25から	156度00分02秒	41.80メートルの点
点27	点26から	246度00分	350.00メートルの点
点28	点27から	155度59分07秒	2.00メートルの点
点29	点28から	246度00分	347.37メートルの点
点30	点29から	231度00分	173.47メートルの点
点31	点30から	321度00分04秒	46.10メートルの点
点32	点31から	51度00分	179.54メートルの点
点33	点32から	66度00分	353.44メートルの点
点34	点33から	155度59分13秒	2.30メートルの点
点35	点58から	135度48分	10.10メートルの点
点36	点35から	225度48分	10.10メートルの点
点37	点36から	315度48分	120.20メートルの点
点38	点37から	44度12分	20.00メートルの点
点39	点58から	45度48分	9.90メートルの点
点40	点37から	315度48分	9.79メートルの点
点41	点40から	315度48分	31.89メートルの点
点42	点41から	336度00分	61.89メートルの点
点43	点42から	66度00分	20.00メートルの点
点44	点43から	156度00分	58.33メートルの点
点45	点40から	44度12分	20.00メートルの点
点46	基点第5号から	199度00分41秒	1,044.28メートルの点
点47	点46から	268度48分02秒	130.00メートルの点
点48	点47から	336度00分	126.49メートルの点
点49	点48から	66度00分	295.04メートルの点
点50	点49から	180度48分01秒	149.20メートルの点
点51	基点第5号から	180度57分	631.00メートルの点
点52	点51から	211度48分	106.00メートルの点

点53	点52から	225度48分	422.00メートルの点
点54	点53から	255度48分	50.00メートルの点
点55	点54から	232度18分	45.00メートルの点
点56	点55から	212度40分	30.21メートルの点
点57	点56から	190度18分	40.00メートルの点
点58	点57から	225度48分	70.00メートルの点
点59	点58から	135度48分の線と既設護岸との交点	

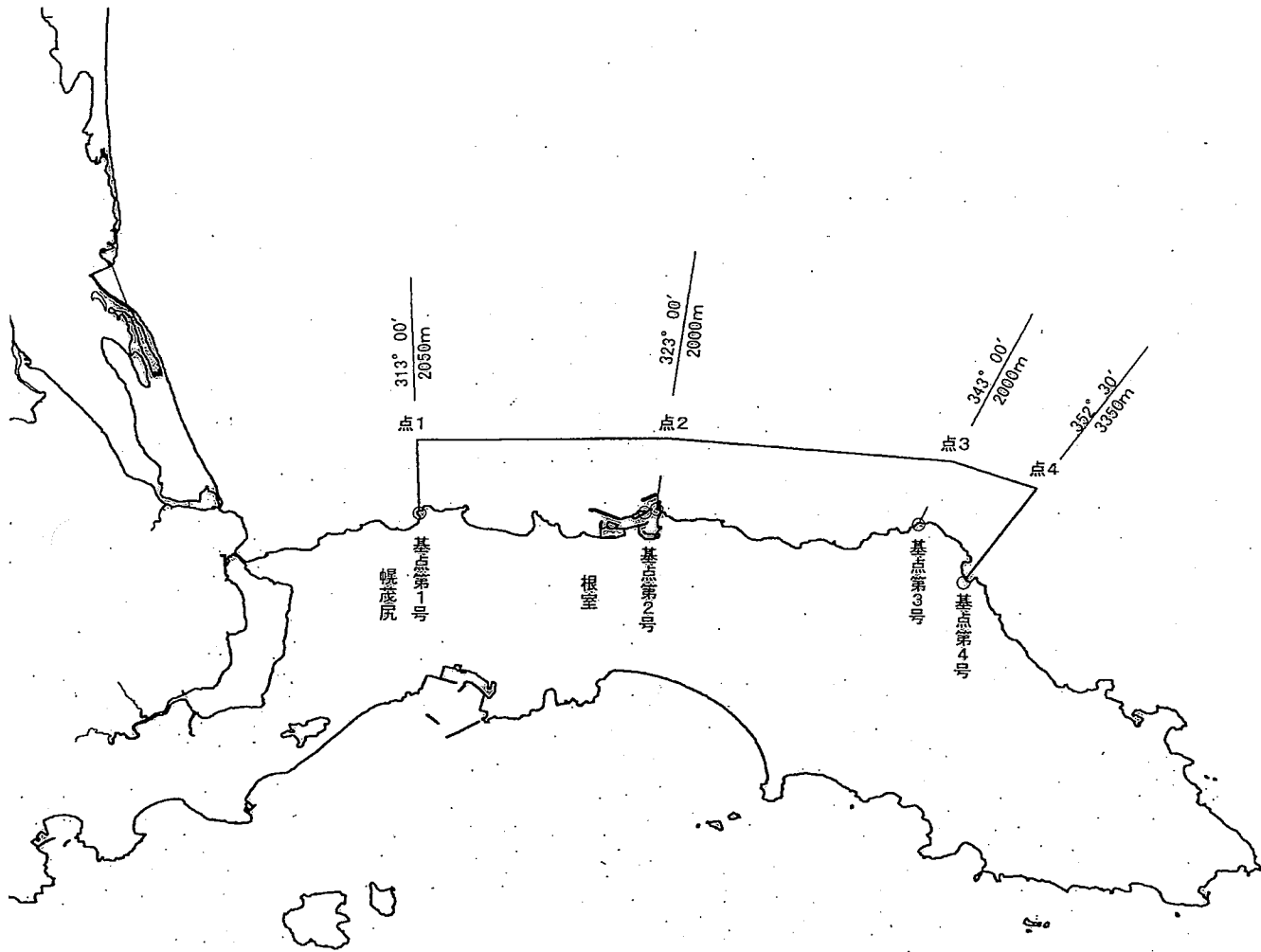
# 根室港 付近拡大図

縮尺





縮尺



# 共同漁業権免許漁場図

## 根海共第20号

### 漁場の位置

根室市地先

### 漁場の区域

次の基点第1号、点1、点2、点3、点4及び基点第4号の各点を順次に結んだ線と、最大高潮時海岸線とによって囲まれた区域から、点5、点6、点7、点8、点9、点10、点11、点12及び点5の各点を順次に結んだ線によって囲まれた区域、点13、点14、点15、点16、点17、点18、点19、点20、点21、点22及び点13の各点を順次に結んだ線によって囲まれた区域、点23、点24を結んだ線と最大高潮時海岸線とによって囲まれた区域、点25、点26、点27、点28、点29、点30、点31、点32、点33、点34及び点25の各点を順次に結んだ線によって囲まれた区域、点35、点36、点37、点38、点39、点58及び点35の各点を順次に結んだ線によって囲まれた区域、点40、点41、点42、点43、点44、点45及び点40の各点を順次に結んだ線によって囲まれた区域、点46、点47、点48、点49、点50及び点46の各点を順次に結んだ線によって囲まれた区域、並びに点51、点52、点53、点54、点55、点56、点57、点58、点59及び点51の各点を順次に結んだ線と最大高潮時海岸線とによって囲まれた区域を除いた区域

基点第1号 国土地理院三角点 幌茂尻 から 20度31分20秒 1, 346. 04メートルの点

基点第2号 根室港北防波堤上の点(北緯 43度20分46. 98秒 東経 145度34分46. 53秒)

基点第3号 北海道水産林務部図根点 No.2(北海道水産林務部三角点 水D16～)

基点第4号 国土地理院三角点 温根布 から 236度12分50秒 594. 38メートルの点

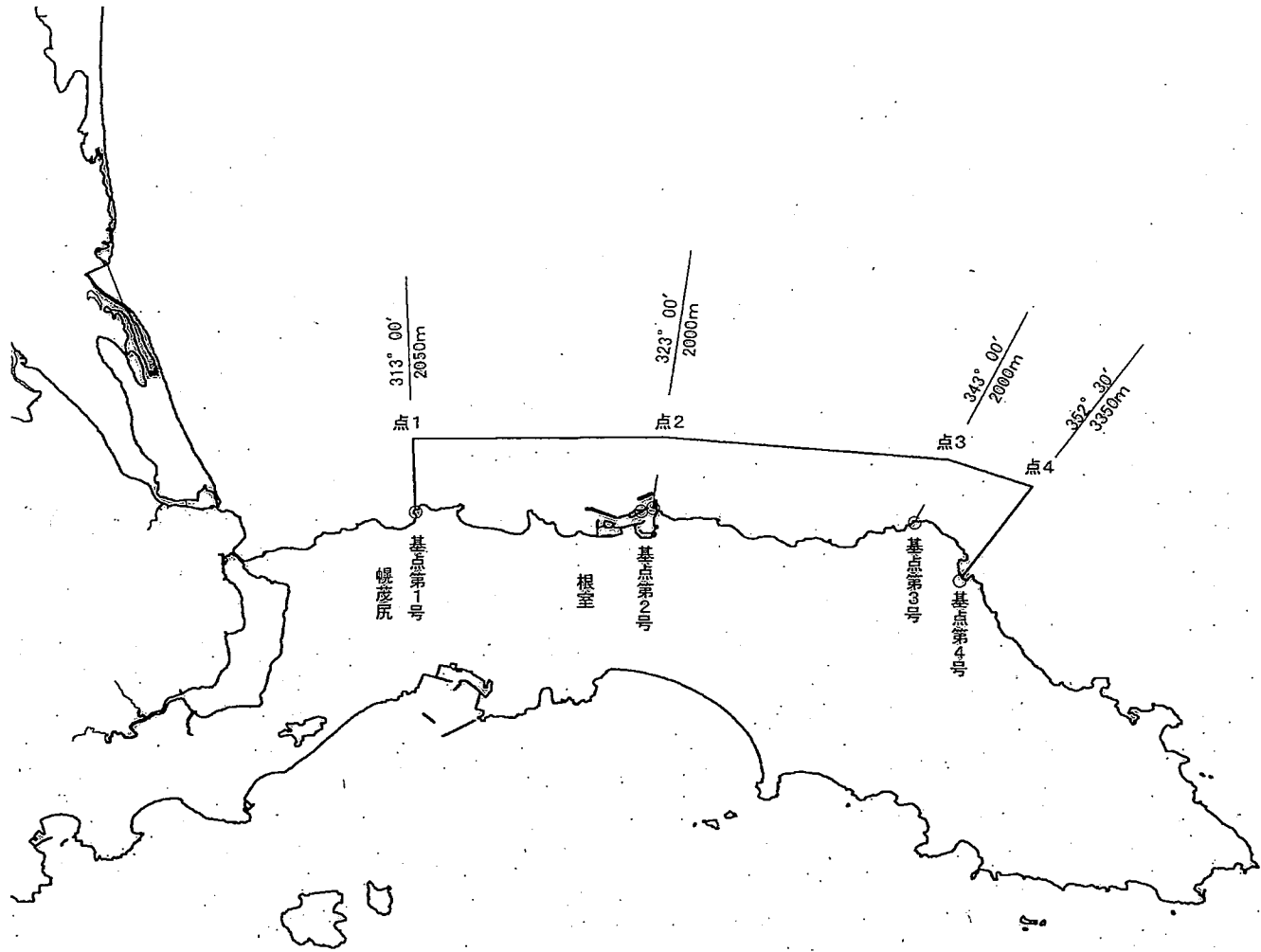
基点第5号 根室港弁天島灯台跡  
(北緯 43度20分37.19秒 東経 145度34分39.33秒)

点1	基点第1号から	313度00分	2, 050メートルの点
点2	基点第2号から	323度00分	2, 000メートルの点
点3	基点第3号から	343度00分	2, 000メートルの点
点4	基点第4号から	352度30分	3, 350メートルの点
点5	基点第5号から	304度00分27秒	378.08メートルの点
点6	点5から	22度30分	236.60メートルの点
点7	点6から	112度30分10秒	3.10メートルの点
点8	点7から	22度30分	183.40メートルの点
点9	点8から	112度30分04秒	54.80メートルの点
点10	点9から	202度30分	183.40メートルの点
点11	点10から	112度29分24秒	1.90メートルの点
点12	点11から	202度30分	236.60メートルの点
点13	基点第5号から	30度40分45秒	395.61メートルの点

点14	点13から	317度29分59秒	82.54メートルの点
点15	点14から	227度29分14秒	1.50メートルの点
点16	点15から	317度29分59秒	129.50メートルの点
点17	点16から	47度29分58秒	50.80メートルの点
点18	点17から	137度29分59秒	129.50メートルの点
点19	点18から	227度30分06秒	2.90メートルの点
点20	点19から	137度30分00秒	100.00メートルの点
点21	点20から	227度29分50秒	9.49メートルの点
点22	点21から	257度17分42秒	15.38メートルの点
点23	基点第5号から	71度07分00秒	418.00メートルの点
点24	点23から	337度33分の線と既設北防波堤との交点	
点25	基点第5号から	211度35分05秒	696.28メートルの点
点26	点25から	156度00分02秒	41.80メートルの点
点27	点26から	246度00分	350.00メートルの点
点28	点27から	155度59分07秒	2.00メートルの点
点29	点28から	246度00分	347.37メートルの点
点30	点29から	231度00分	173.47メートルの点
点31	点30から	321度00分04秒	46.10メートルの点
点32	点31から	51度00分	179.54メートルの点
点33	点32から	66度00分	353.44メートルの点
点34	点33から	155度59分13秒	2.30メートルの点
点35	点58から	135度48分	10.10メートルの点
点36	点35から	225度48分	10.10メートルの点
点37	点36から	315度48分	120.20メートルの点
点38	点37から	44度12分	20.00メートルの点
点39	点58から	45度48分	9.90メートルの点
点40	点37から	315度48分	9.79メートルの点
点41	点40から	315度48分	31.89メートルの点
点42	点41から	336度00分	61.89メートルの点
点43	点42から	66度00分	20.00メートルの点
点44	点43から	156度00分	58.33メートルの点
点45	点40から	44度12分	20.00メートルの点
点46	基点第5号から	199度00分41秒	1,044.28メートルの点
点47	点46から	268度48分02秒	130.00メートルの点
点48	点47から	336度00分	126.49メートルの点
点49	点48から	66度00分	295.04メートルの点
点50	点49から	180度48分01秒	149.20メートルの点
点51	基点第5号から	180度57分	631.00メートルの点
点52	点51から	211度48分	106.00メートルの点

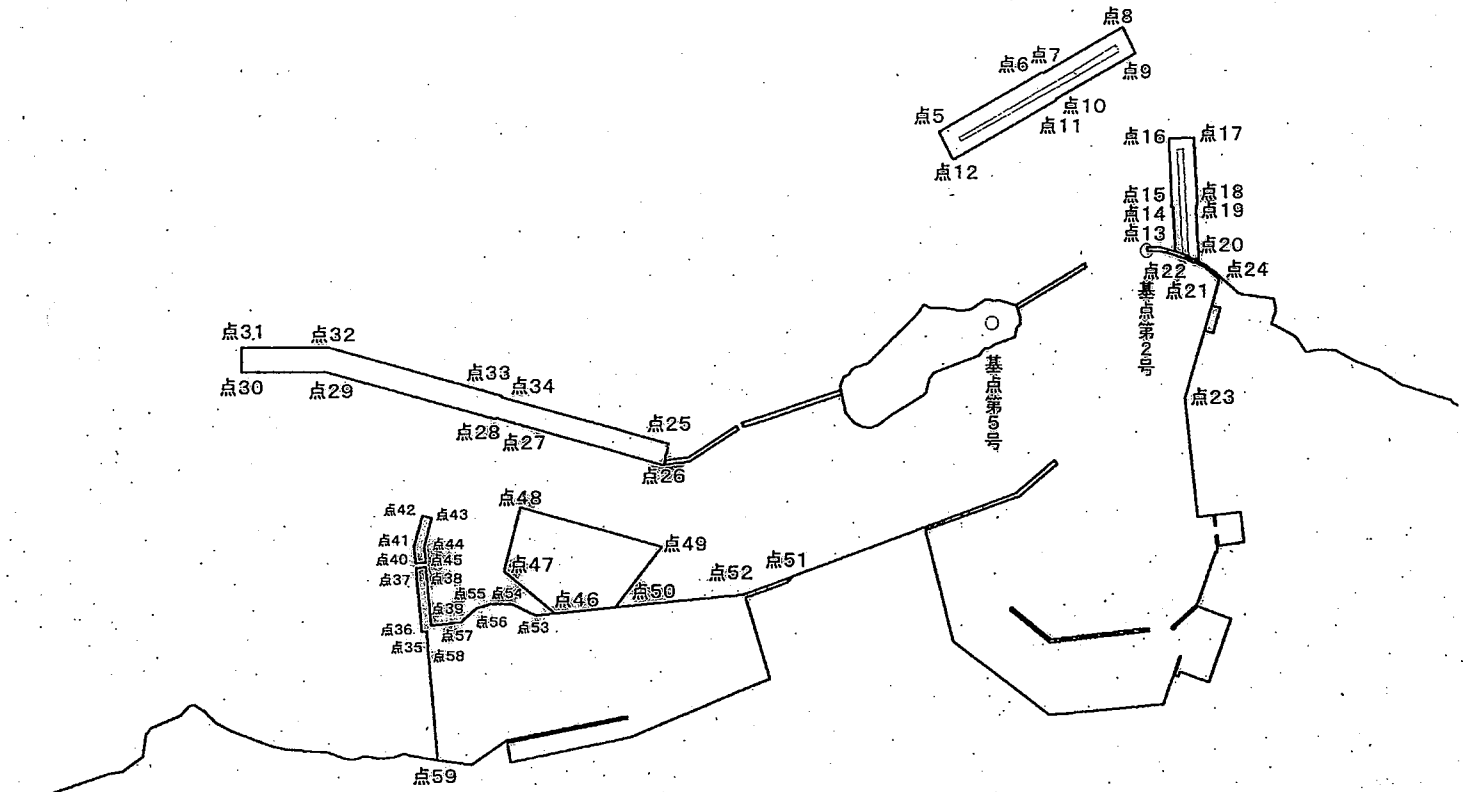
点53	点52から	225度48分	422.00メートルの点
点54	点53から	255度48分	50.00メートルの点
点55	点54から	232度18分	45.00メートルの点
点56	点55から	212度40分	30.21メートルの点
点57	点56から	190度18分	40.00メートルの点
点58	点57から	225度48分	70.00メートルの点
点59	点58から	135度48分の線と既設護岸との交点	

縮尺



根室港 付近拡大図

縮尺



# 共同漁業権免許漁場図

## 根海共第21号

### 漁場の位置

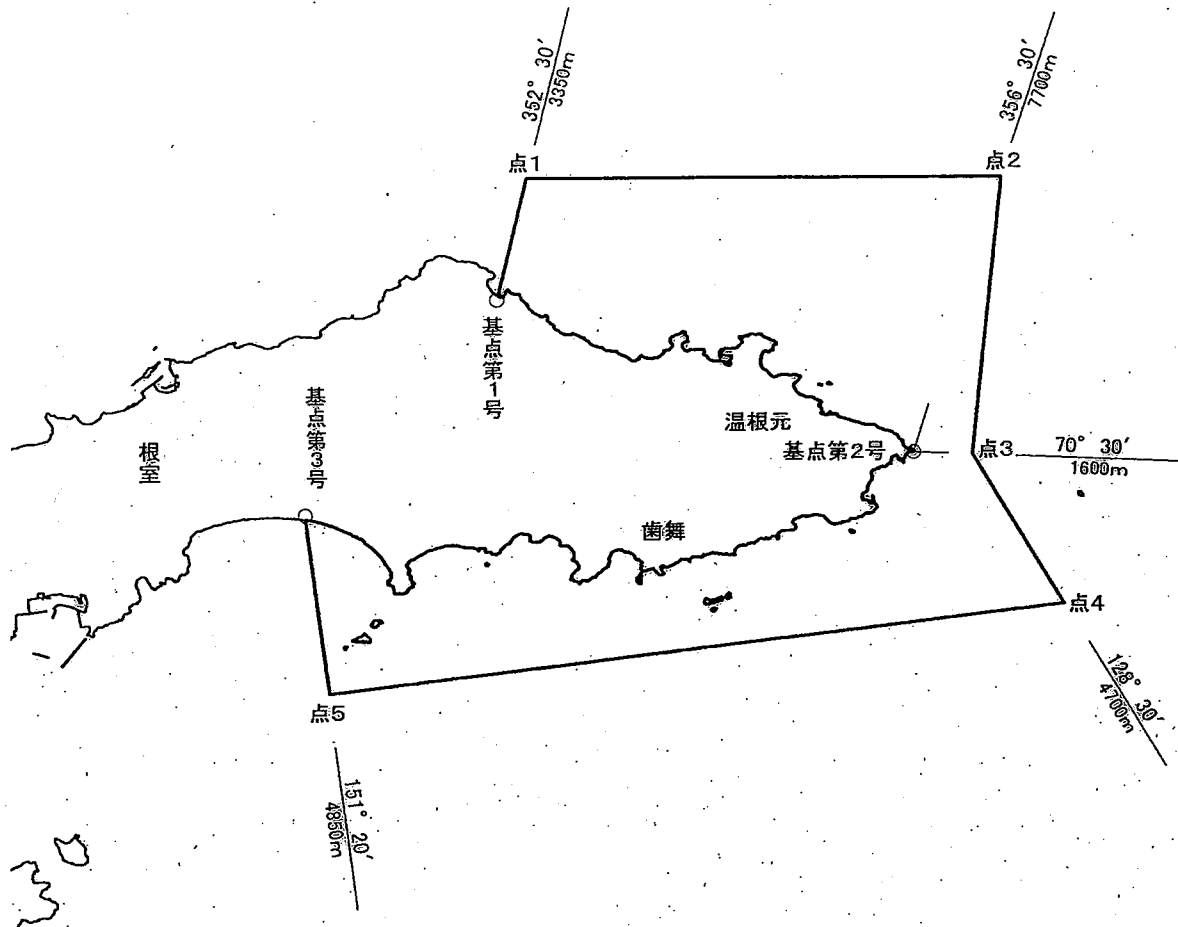
根室市地先

### 漁場の区域

次の基点第1号、点1、点2、点3、点4、点5及び基点第3号の各点を順次に結んだ線と、最大高潮時海岸線とによって囲まれた区域

- 基点第1号 国土地理院三角点 温根布から236度12分50秒 594.38メートルの点
- 基点第2号 北海道水産林務部三角点 水D4から84度27分00秒 330.00メートルの点
- 基点第3号 国土地理院三角点 友知から266度32分32秒 2,018.76メートルの点
- 点1 基点第1号から 352度 30分 3,350メートルの点
- 点2 基点第2号から 356度 30分 7,700メートルの点
- 点3 基点第2号から 70度 30分 1,600メートルの点
- 点4 点3から 128度 30分 4,700メートルの点
- 点5 基点第3号から 151度 20分 4,850メートルの点

縮尺





# 共同漁業権免許漁場図

## 根海共第22号

### 漁場の位置

根室市地先

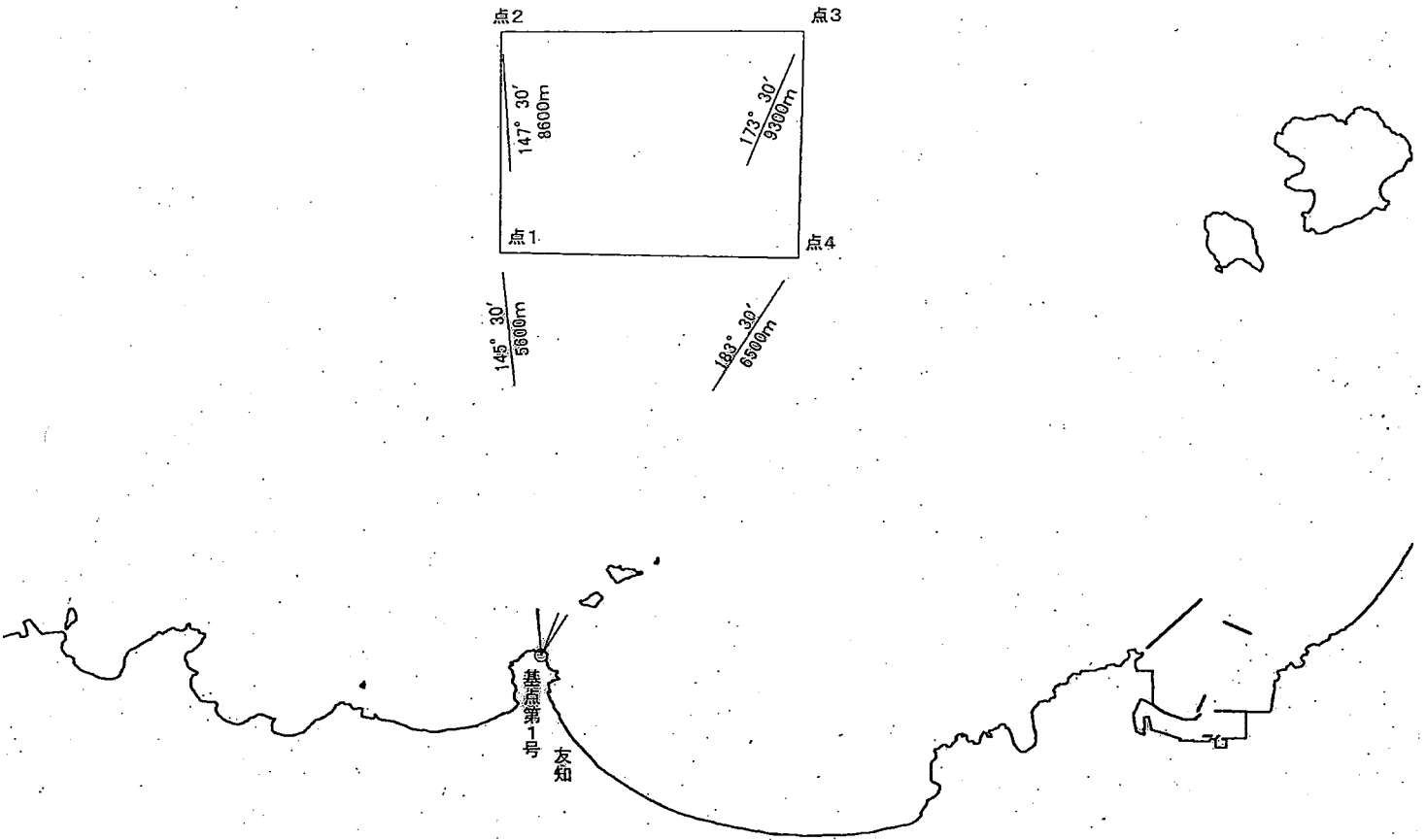
### 漁場の区域

次の点1、点2、点3、点4及び点1の各点を順次に結んだ線によって囲まれた区域

基点第1号 北海道水産林務部三角点 水D11

点1	基点第1号から	145度 30分	5,600メートルの点
点2	基点第1号から	147度 30分	8,600メートルの点
点3	基点第1号から	173度 30分	9,300メートルの点
点4	基点第1号から	183度 30分	6,500メートルの点

縮尺



# 共同漁業権免許漁場図

## 根海共第23号

### 漁場の位置

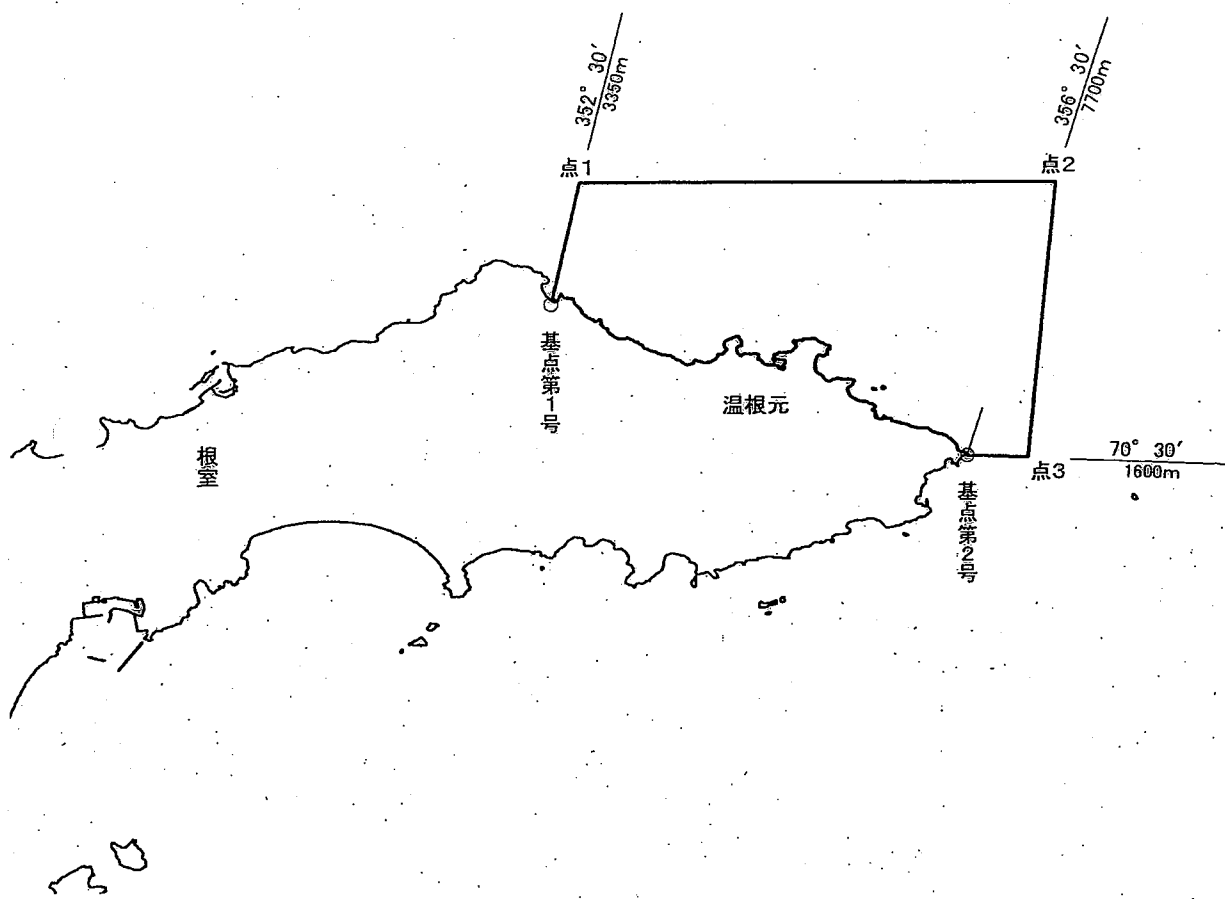
根室市地先

### 漁場の区域

次の基点第1号、点1、点2、点3及び基点第2号の各点を順次に結んだ線と、最大高潮時海岸線とによって囲まれた区域

基点第1号	国土地理院三角点	温根布から	236度12分50秒	594.38メートルの点
基点第2号	北海道水産林務部三角点	水D4から	84度27分00秒	330.00メートルの点
点1	基点第1号から	352度	30分	3,350メートルの点
点2	基点第2号から	356度	30分	7,700メートルの点
点3	基点第2号から	70度	30分	1,600メートルの点

縮尺



# 共同漁業権免許漁場図

## 根海共第24号

### 漁場の位置

根室市地先

### 漁場の区域

次の基点第1号、点1、点2、点3及び基点第2号の各点を順次に結んだ線と、最大高潮時海岸線とによって囲まれた区域

基点第1号 北海道水産林務部三角点 水D4から84度27分00秒 330.00メートルの点

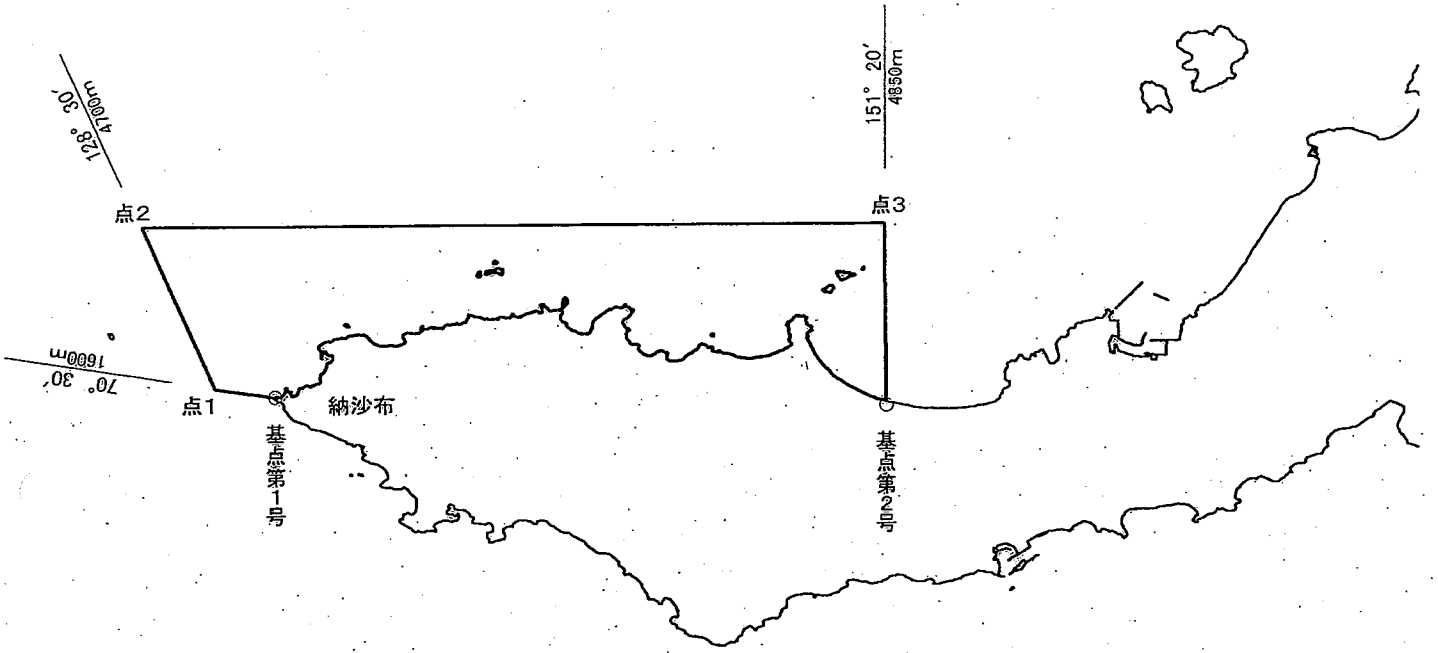
基点第2号 国土地理院三角点 友知から266度32分32秒 2,018.76メートルの点

点1 基点第1号から 70度 30分 1,600メートルの点

点2 点1から 128度 30分 4,700メートルの点

点3 基点第2号から 151度 20分 4,850メートルの点

縮尺



# 共同漁業権免許漁場図

## 根海共第25号

### 漁場の位置

根室市地先

### 漁場の区域

次の基点第1号、点1、点2、基点第2号の各点を順次に結んだ線と、最大高潮時海岸線とによって囲まれた区域から、基点第3号、点3及び基点第2号の各点を順次に結んだ線と最大高潮時海岸線とによって囲まれた区域を除いた区域

基点第1号 国土地理院三角点 友知から266度32分32秒 2,018.76メートルの点

基点第2号 北海道水産林務部三角点 水D28から210度26分40秒  
426.64メートルの点

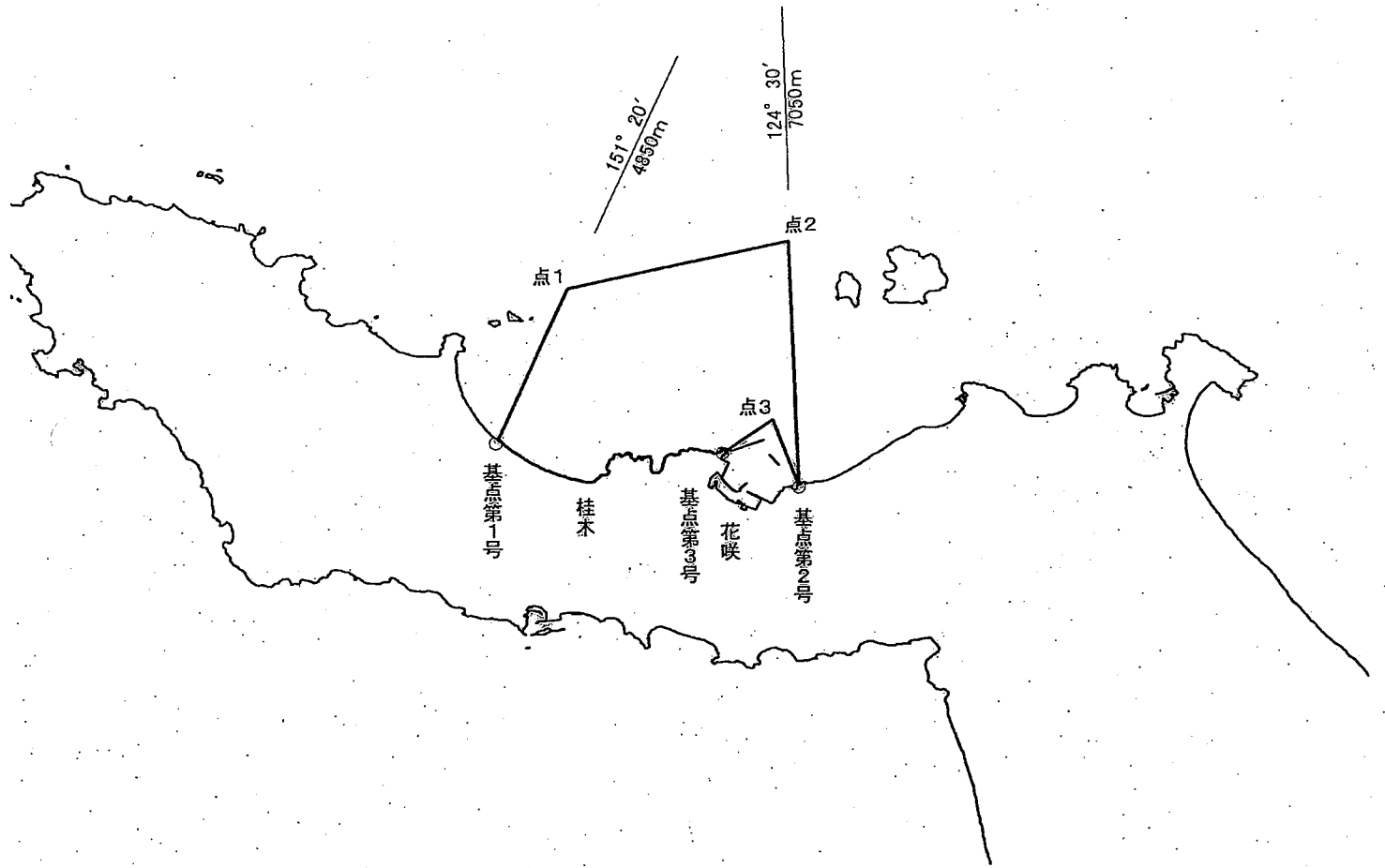
基点第3号 花咲灯台中心点 (北緯43度16分42.51秒 東経145度35分19.83秒)

点1 基点第1号から 151度 20分 4,850メートルの点

点2 基点第2号から 124度 30分 7,050メートルの点

点3 基点第3号から 183度 00分 1,700メートルの点

縮尺





# 共同漁業権免許漁場図

## 根海共第26号

### 漁場の位置

根室市地先

### 漁場の区域

次の基点第1号、点1、点2、基点第2号の各点を順次に結んだ線と、最大高潮時海岸線とによって囲まれた区域から、基点第3号、点3及び基点第2号の各点を順次に結んだ線と最大高潮時海岸線とによって囲まれた区域を除いた区域

基点第1号 国土地理院三角点 友知から266度32分32秒 2,018.76メートルの点

基点第2号 北海道水産林務部三角点 水D28から210度26分40秒 426.64メートルの点

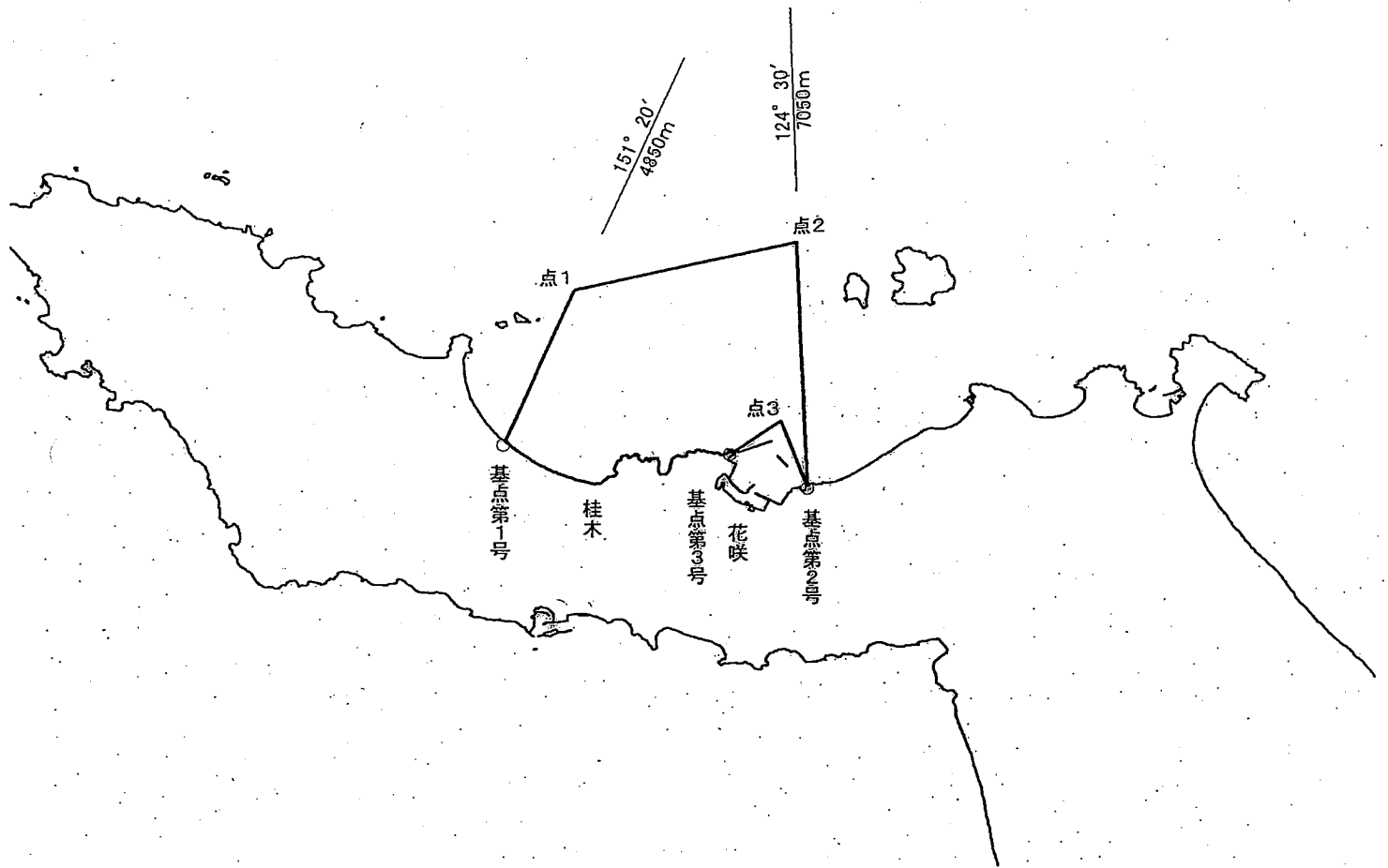
基点第3号 花咲灯台中心点(北緯43度16分42.5秒 東経145度35分19.83秒)

点1 基点第1号から 151度 20分 4,850メートルの点

点2 基点第2号から 124度 30分 7,050メートルの点

点3 基点第3号から 183度 00分 1,700メートルの点

縮尺



# 共同漁業権免許漁場図

## 根海共第27号

### 漁場の位置

根室市地先

### 漁場の区域

次の基点第1号、点1、点2、点3、点4、点5、点6及び基点第4号の各点を順次に結んだ線と最大高潮時海岸線とによって囲まれた区域

基点第1号 北海道水産林務部三角点 水D28から210度26分40秒  
426.64メートルの点

基点第2号 国土地理院三角点 由留利島から147度55分30秒 791.83メートルの点

基点第3号 国土地理院三角点 天狗岩

基点第4号 根室市と浜中町の境界線と最大高潮時海岸線との交点

点1 基点第1号から 124度 30分 7,050メートルの点

点2 基点第2号から 142度 30分 2,000メートルの点

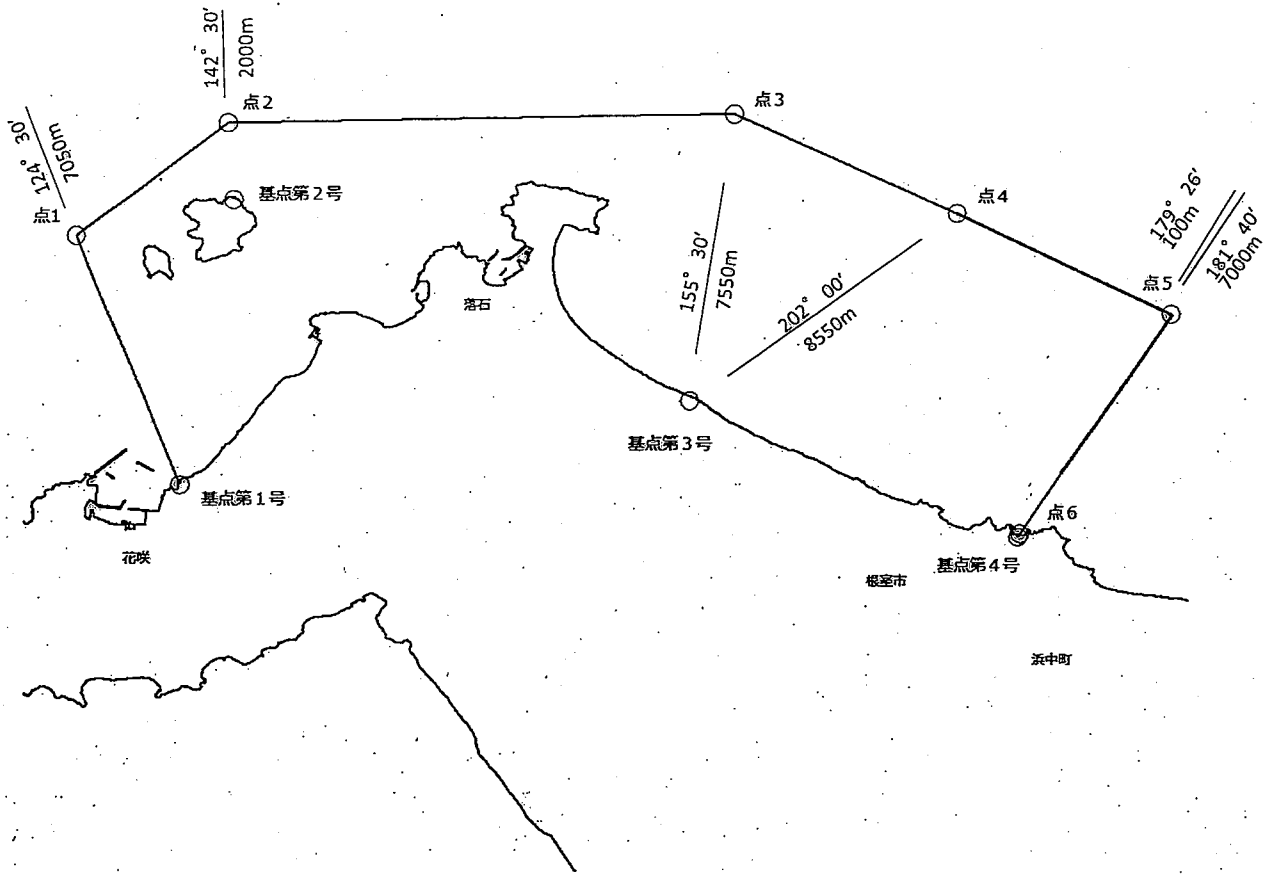
点3 基点第3号から 155度 30分 7,550メートルの点

点4 基点第3号から 202度 00分 8,550メートルの点

点5 点6から 181度 40分 7,000メートルの点

点6 基点第4号から 179度 26分 100メートルの点

縮尺



# 共同漁業権免許漁場図

## 根海共第28号

### 漁場の位置

根室市地先

### 漁場の区域

次の基点第1号、点1、点2、点3、点4、点5、点6及び基点第4号の各点を順次に結んだ線と、最大高潮時海岸線とによって囲まれた区域

基点第1号 北海道水産林務部三角点 水D28から210度26分40秒  
426.64メートルの点

基点第2号 国土地理院三角点 由留利島から147度55分30秒 791.83メートルの点

基点第3号 国土地理院三角点 天狗岩

基点第4号 根室市と浜中町の境界線と最大高潮時海岸線との交点

点1 基点第1号から 124度 30分 7,050メートルの点

点2 基点第2号から 142度 30分 2,000メートルの点

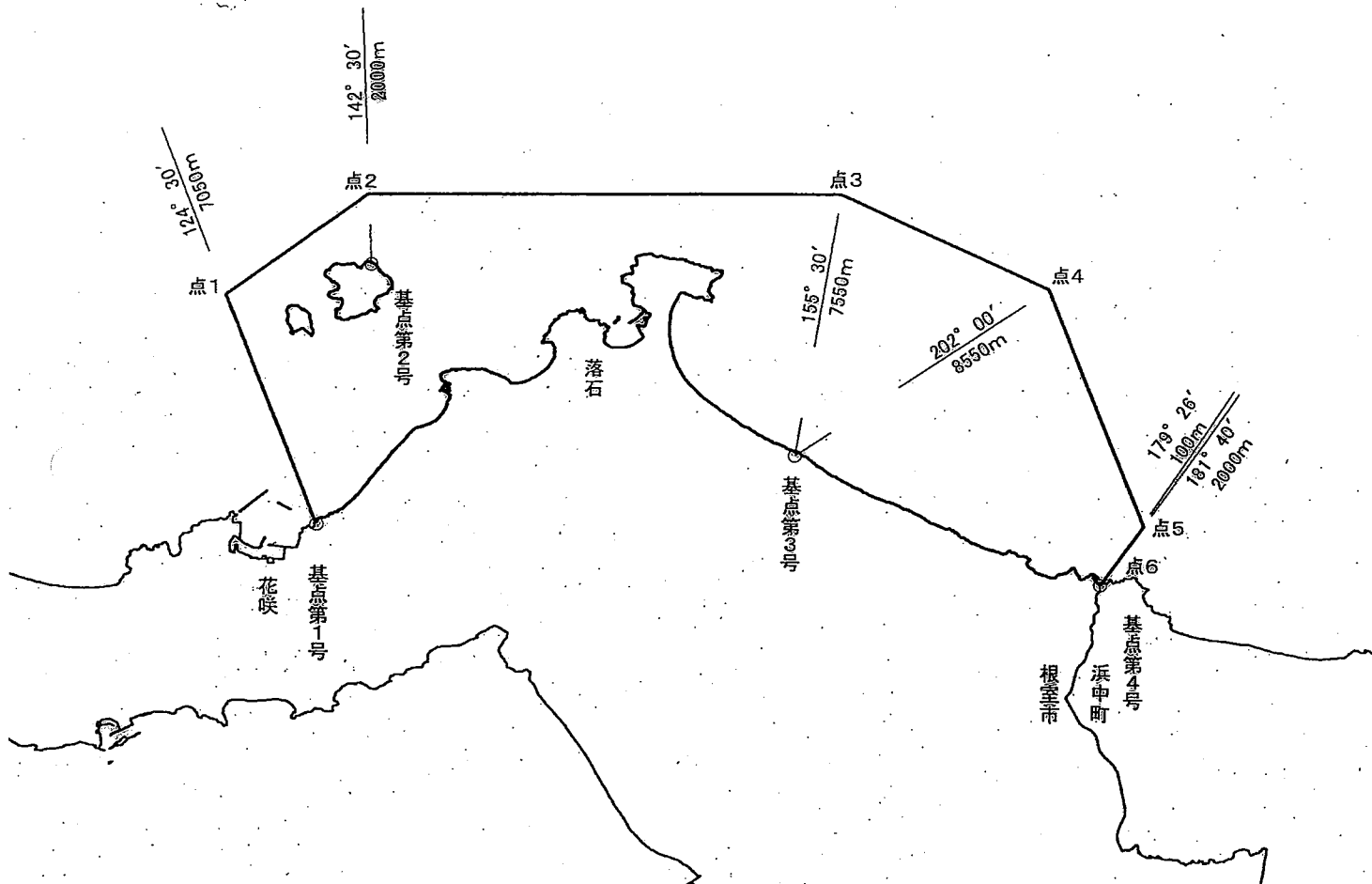
点3 基点第3号から 155度 30分 7,550メートルの点

点4 基点第3号から 202度 00分 8,550メートルの点

点5 点6から 181度 40分 2,000メートルの点

点6 基点第4号から 179度 26分 100メートルの点

縮尺



# 共同漁業権免許漁場図

## 根海共第29号

### 漁場の位置

根室市及び野付郡別海町地先

### 漁場の区域

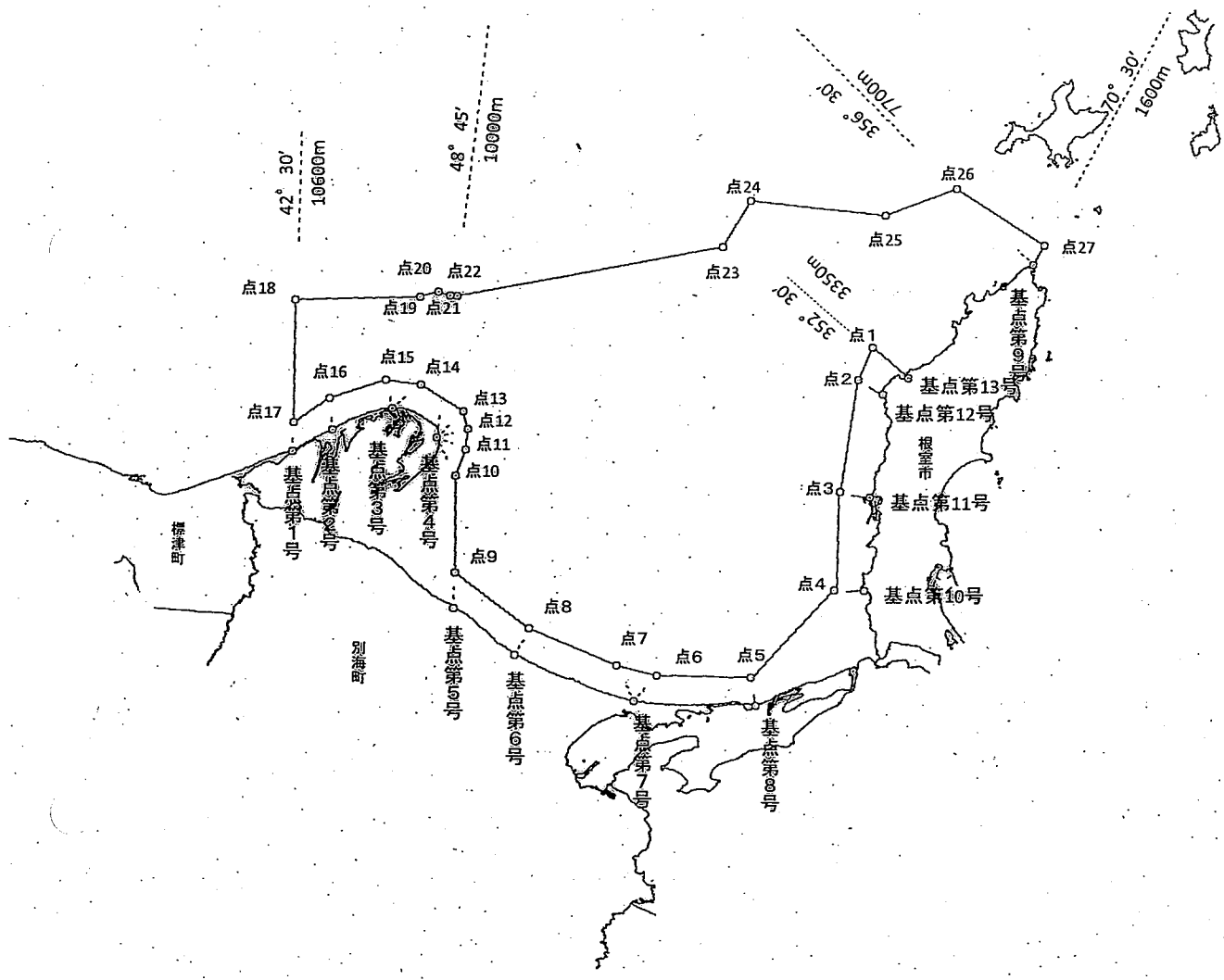
次の基点第13号、点1、点2、点3、点4、点5、点6、点7、点8、点9、点10、点11、点12、点13、点14、点15、点16、点17、点18、点19、点20、点21、点22、点23、点24、点25、点26、点27及び基点第9号の各点を順次に結んだ線と、最大高潮時海岸線とによって囲まれた区域

基点第1号	標津町と別海町の境界線と最大高潮時海岸線との交点		
基点第2号	国土地理院三角点 北浜		
基点第3号	国土地理院三角点 善光		
基点第4号	国土地理院三角点 野付崎		
基点第5号	国土地理院三角点 床丹台		
基点第6号	国土地理院三角点 原賛		
基点第7号	国土地理院三角点 走古丹		
基点第8号	国土地理院三角点 遠太から128度25分00秒 343.20メートルの点		
基点第9号	北海道水産林務部三角点 水D4から84度27分00秒 330.00メートルの点		
基点第10号	国土地理院三角点 幌茂尻から20度31分20秒 1,346.04メートルの点		
基点第11号	根室港北防波堤上の点(北緯 43度20分46.98秒 東経 145度34分46.53秒)		
基点第12号	北海道水産林務部図根点 No.2(北海道水産林務部三角点 水D16～)		
基点第13号	国土地理院三角点 温根布 から 236度12分50秒 594.38メートルの点		
点1	基点第13号から	352度30分	3,350メートルの点
点2	基点第12号から	343度00分	2,000メートルの点
点3	基点第11号から	323度00分	2,000メートルの点
点4	基点第10号から	313度 00分	2,050メートルの点
点5	基点第8号から	31度 30分	2,100メートルの点
点6	基点第7号から	84度00分	2,400メートルの点
点7	基点第7号から	15度00分	2,800メートルの点
点8	基点第6号から	69度30分	2,100メートルの点
点9	基点第5号から	43度30分	2,500メートルの点
点10	基点第4号から	196度30分	3,000メートルの点
点11	基点第4号から	157度00分	2,200メートルの点
点12	基点第4号から	116度00分	2,200メートルの点

点13	基点第4号から	86度00分	2,500メートルの点
点14	基点第3号から	91度00分	2,600メートルの点
点15	基点第3号から	29度40分	2,050メートルの点
点16	基点第2号から	36度00分	2,200メートルの点
点17	基点第1号から	42度30分	2,000メートルの点
点18	基点第1号から	42度30分	10,600メートルの点
点19	点18と点22を結んだ線と北緯43度38分39秒 東経145度23分15秒と点20を結んだ線との交点		
点20	北緯43度37分39秒 東経145度25分45秒		
点21	点18と点22を結んだ線と点20と北緯43度30分09秒 東経145度31分45秒を結んだ線との交点		
点22	基点第4号から	48度45分	10,000メートルの点
点23	点22と基点第9号から327度00分 12,000メートルの点を結んだ線と 北緯43度30分09秒 東経145度31分45秒と点24を結んだ線との交点		
点24	北緯43度32分09秒 東経145度40分45秒		
点25	基点第9号から327度00分 12,000メートルの点と点26を結んだ線と点24と北緯43度26分09秒 東経145度47分45秒を結んだ線との交点		
点26	基点第9号から	356度30分	7,700メートルの点
点27	基点第9号から	70度30分	1,600メートルの点



縮尺



# 共同漁業権免許漁場図

## 根海共第30号

### 漁場の位置

根室市地先

### 漁場の区域

次の基点第1号、点1、点2、点3、点4、点5、点6及び基点第3号の各点を順次に結んだ線と、最大高潮時海岸線とによって囲まれた区域から、基点第4号、点7及び基点第5号の各点を順次に結んだ線と最大高潮時海岸線とによって囲まれた区域を除いた区域

基点第1号 北海道水産林務部三角点 水D4から84度27分 330.00メートルの点

基点第2号 国土地理院三角点 天狗岩

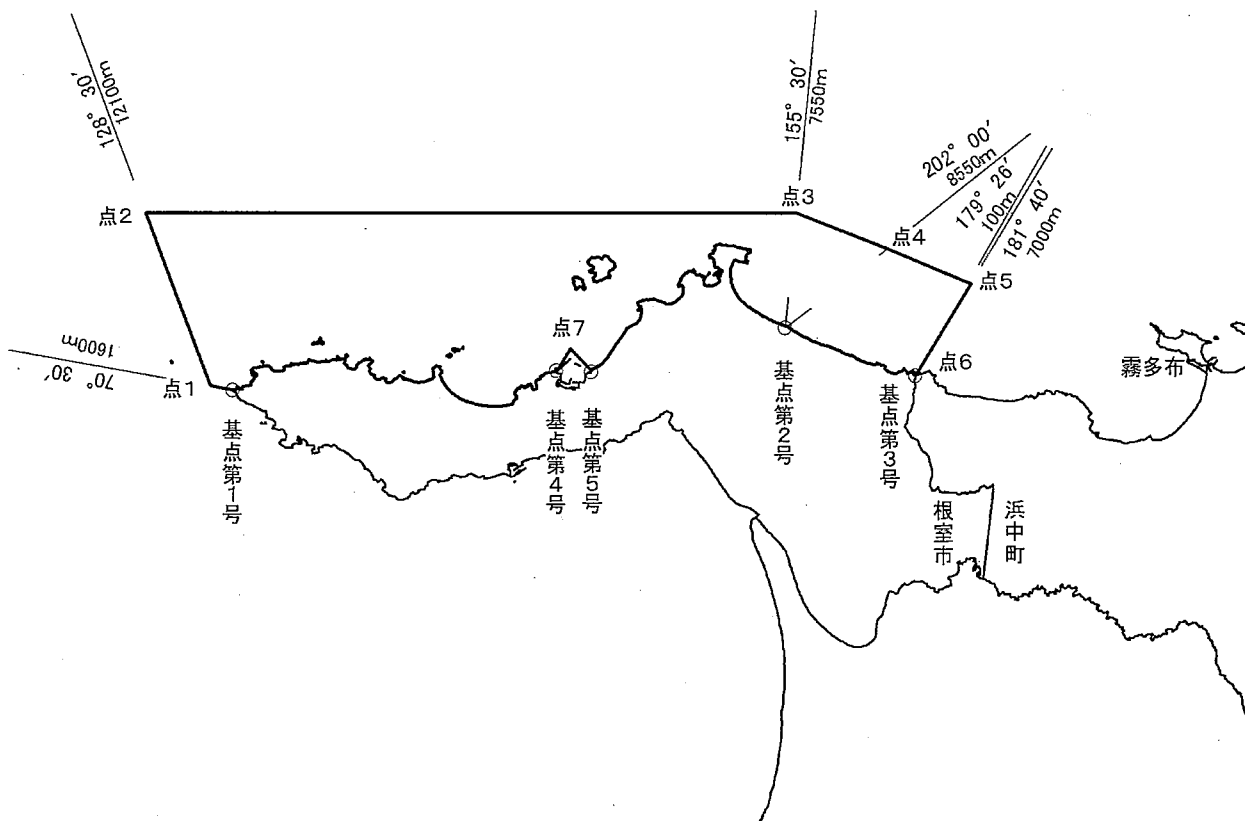
基点第3号 根室市と浜中町の境界線と最大高潮時海岸線との交点

基点第4号 花咲灯台中心点(北緯 43度16分42.51秒 東経 145度35分19.84秒)

基点第5号 北海道水産林務部三角点 水D28から210度26分40秒 426.64メートルの点

点1	基点第1号から	70度 30分	1,600メートルの点
点2	点1から	128度 30分	12,100メートルの点
点3	基点第2号から	155度 30分	7,550メートルの点
点4	基点第2号から	202度 00分	8,550メートルの点
点5	点6から	181度 40分	7,000メートルの点
点6	基点第3号から	179度 26分	100メートルの点
点7	基点第4号から	183度 00分	1,700メートルの点

縮尺



# 共同漁業権免許漁場図

## 根海共第31号

### 漁場の位置

目梨郡羅臼町、標津郡標津町、野付郡別海町及び根室市地先

### 漁場の区域

次の点1、点2、点3、点4、点5、点6、点7、点8、点9、点10、点11、点12、点13、点14、点15、点16、点17、点18、点19、点20、点21、点22、点23、点24、点25、点26、点27、点28、点29、点30、点31、点32、点33、点34、点35、点36、点37、点38及び点1の各点を順次に結んだ線によって囲まれた区域

基点第1号 斜里町と羅臼町の境界線と最大高潮時海岸線との交点

基点第2号 国土地理院多角点 No.15725

基点第3号 国土地理院多角点 No.15225

基点第4号 羅臼町と標津町の境界線と最大高潮時海岸線との交点

基点第5号 国土地理院三角点 雄鳩内

基点第6号 国土地理院三角点 忠類

基点第7号 標津町と別海町の境界線と最大高潮時海岸線との交点

基点第8号 国土地理院三角点 北浜

基点第9号 国土地理院三角点 善光

基点第10号 国土地理院三角点 野付崎

基点第11号 国土地理院三角点 原賛

基点第12号 国土地理院三角点 遠太から128度25分00秒 343.20メートルの点

基点第13号 国土地理院三角点 幌茂尻から20度31分20秒 1,346.04メートルの点

基点第14号 根室港北防波堤上の点(北緯 43度20分46.98秒 東経 145度34分46.53秒)

基点第15号 北海道水産林務部図根点 No.2(北海道水産林務部三角点 水D16～)

基点第16号 国土地理院三角点 温根布から236度12分50秒 594.38メートルの点

基点第17号 北海道水産林務部三角点 水D4から84度27分00秒  
330.00メートルの点

点1 基点第1号から 32度 30分 2,000メートルの点

点2 基点第1号から 32度 30分 21,800メートルの点

点3 基点第1号から 62度 30分 39,000メートルの点

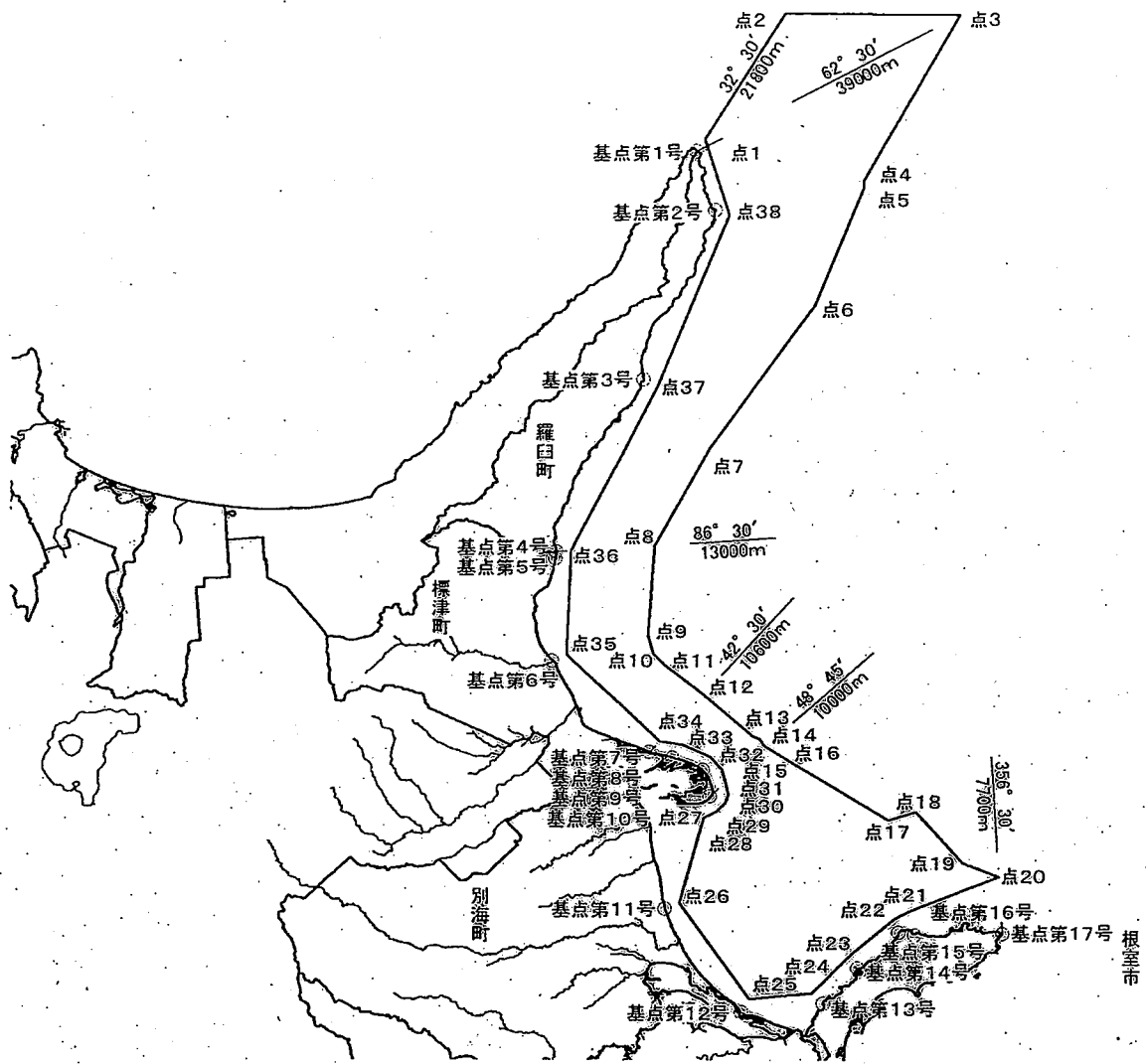
点4 点3と点8を結んだ線と北緯44度20分09秒 東経145度36分45秒と点5を結んだ線との交点

点5 北緯44度17分39秒 東経145度36分45秒

点6 北緯44度09分09秒 東経145度31分45秒

- 点7 点3と点8を結んだ線と点6と北緯43度57分09秒 東経145度19分15秒を結んだ線との交点
- 点8 基点第4号から 86度 30分 13,000メートルの点
- 点9 点8と基点第5号から136度22分 17,500メートルの点を結んだ線と北緯43度48分09秒 東経145度13分45秒と点10を結んだ線との交点
- 点10 北緯43度44分09秒 東経145度15分15秒
- 点11 基点第5号から136度22分 17,500メートルの点と点12を結んだ線と点10と北緯43度41分39秒 東経145度18分15秒を結んだ線との交点
- 点12 基点第7号から 42度 30分 10,600メートルの点
- 点13 点12と点16を結んだ線と北緯43度38分39秒 東経145度23分15秒と点14を結んだ線との交点
- 点14 北緯43度37分39秒 東経145度25分45秒
- 点15 点12と点16を結んだ線と点14と北緯43度30分09秒 東経145度31分45秒とを結んだ線との交点
- 点16 基点第10号から 48度 45分 10,000メートルの点
- 点17 点16と基点第17号から327度00分 12,000メートルの点を結んだ線と北緯43度30分09秒 東経145度31分45秒と点18を結んだ線との交点
- 点18 北緯43度32分09秒 東経145度40分45秒
- 点19 基点第17号から327度00分 12,000メートルの点と点20を結んだ線と点18と北緯43度26分09秒 東経145度47分45秒を結んだ線との交点
- 点20 基点第17号から 356度 30分 7,700メートルの点
- 点21 基点第16号から 352度 30分 3,350メートルの点
- 点22 基点第15号から 343度 00分 2,000メートルの点
- 点23 基点第14号から 323度 00分 2,000メートルの点
- 点24 基点第13号から 313度 00分 2,050メートルの点
- 点25 基点第12号から 31度 30分 2,100メートルの点
- 点26 基点第11号から 69度 30分 2,100メートルの点
- 点27 基点第10号から 196度 30分 3,000メートルの点
- 点28 基点第10号から 157度 00分 2,200メートルの点
- 点29 基点第10号から 116度 00分 2,200メートルの点
- 点30 基点第10号から 86度 00分 2,500メートルの点
- 点31 基点第9号から 91度 00分 2,600メートルの点
- 点32 基点第9号から 29度 40分 2,050メートルの点
- 点33 基点第8号から 36度 00分 2,200メートルの点
- 点34 基点第7号から 42度 30分 2,000メートルの点
- 点35 基点第6号から 65度 00分 2,100メートルの点
- 点36 基点第4号から 86度 30分 2,000メートルの点
- 点37 基点第3号から 115度 00分 2,000メートルの点
- 点38 基点第2号から 110度 00分 2,000メートルの点

縮尺



# 共同漁業権免許漁場図

## 根海共第32号

### 漁場の位置

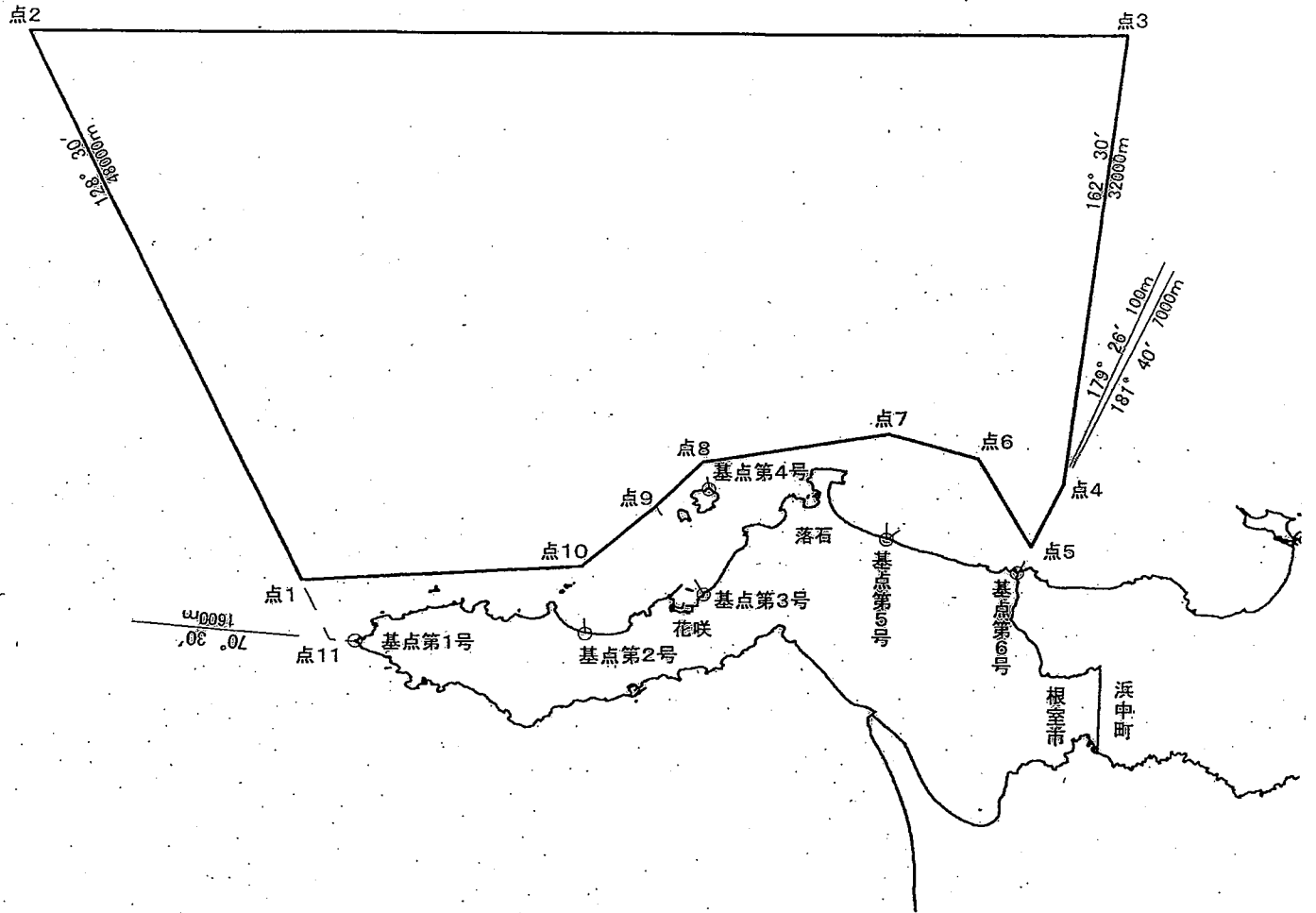
根室市地先

### 漁場の区域

次の点1、点2、点3、点4、点5、点6、点7、点8、点9、点10及び点1の各点を順次に結んだ線によって囲まれた区域

基点第1号	北海道水産林務部三角点 水D4から84度27分00秒 330.00メートルの点
基点第2号	国土地理院三角点 友知から266度32分32秒 2,018.76メートルの点
基点第3号	北海道水産林務部三角点 水D28から210度26分40秒 426.64メートルの点
基点第4号	国土地理院三角点 由留利島から147度55分30秒 791.83メートルの点
基点第5号	国土地理院三角点 天狗岩
基点第6号	根室市と浜中町の境界線と最大高潮時海岸線との交点
点1	点11から 128度 30分 4,700メートルの点
点2	点11から 128度 30分 48,000メートルの点
点3	点4から 162度 30分 32,000メートルの点
点4	点12から 181度 40分 7,000メートルの点
点5	点12から 181度 40分 2,000メートルの点
点6	基点第5号から 202度 00分 8,550メートルの点
点7	基点第5号から 155度 30分 7,550メートルの点
点8	基点第4号から 142度 30分 2,000メートルの点
点9	基点第3号から 124度 30分 7,050メートルの点
点10	基点第2号から 151度 20分 4,850メートルの点
点11	基点第1号から 70度 30分 1,600メートルの点
点12	基点第6号から 179度 26分 100メートルの点

縮尺





# 共同漁業権免許漁場図

## 根海共第33号

### 漁場の位置

目梨郡羅臼町、標津郡標津町、野付郡別海町及び根室市地先

### 漁場の区域

次の基点第1号、点1、点2、点3、点4、点5、点6、点7、点8、点9、点10、点11、点12、点13、点14、点15、点16、点17、点18、点19、点20、点21、点22、点23、点24及び基点第7号の各点を順次に結んだ線と、最大高潮時海岸線とによって囲まれた区域から、基点第8号、点25及び基点第9号の各点を順次に結んだ線と最大高潮時海岸線とによって囲まれた区域、点26、点27、点28、点29、点30、点31、点32、点33及び点26の各点を順次に結んだ線によって囲まれた区域、点34、点35、点36、点37、点38、点39、点40、点41、点42、点43及び点34の各点を順次に結んだ線によって囲まれた区域、点44、点45を結んだ線と最大高潮時海岸線とによって囲まれた区域、点46、点47、点48、点49、点50、点51、点52、点53、点54、点55及び点46の各点を順次に結んだ線によって囲まれた区域、点56、点57、点58、点59、点60、点79及び点56の各点を順次に結んだ線によって囲まれた区域、点61、点62、点63、点64、点65、点66及び点61の各点を順次に結んだ線によって囲まれた区域、点67、点68、点69、点70、点71及び点67の各点を順次に結んだ線によって囲まれた区域、点72、点73、点74、点75、点76、点77、点78、点79、点80及び点72の各点を順次に結んだ線と最大高潮時海岸線とによって囲まれた区域、基点第4号、点81、点82、点83、点84、点85、点86、点87、点88、点89、点90及び基点第14号の各点を順次に結んだ線と最大高潮時海岸線とによって囲まれた区域及び風蓮湖並びに温根沼の区域を除いた区域

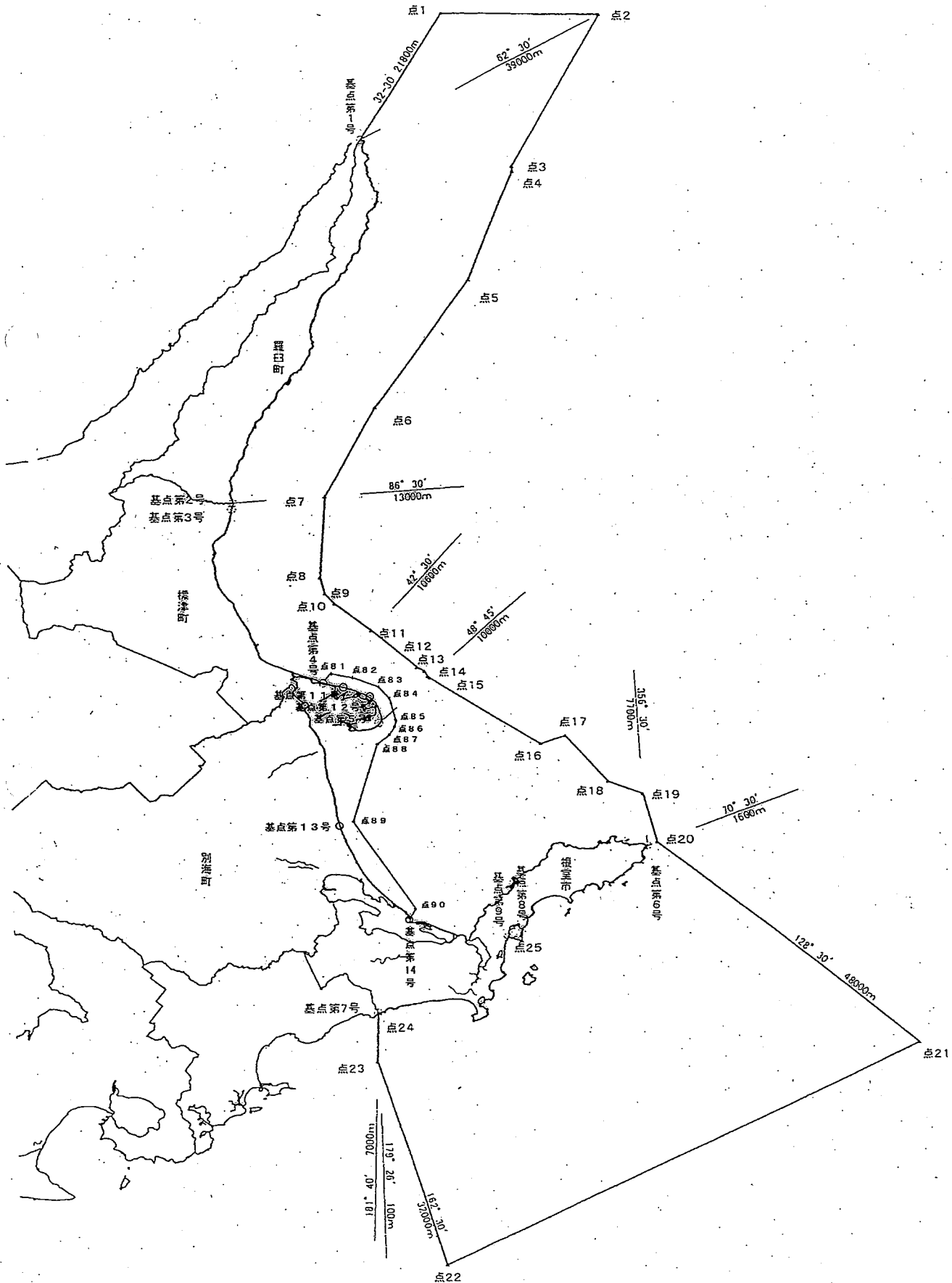
- 基点第1号 斜里町と羅臼町の境界線と最大高潮時海岸線との交点  
基点第2号 羅臼町と標津町の境界線と最大高潮時海岸線との交点  
基点第3号 国土地理院三角点 雄鳩内  
基点第4号 標津町と別海町の境界線と最大高潮時海岸線との交点  
基点第5号 国土地理院三角点 野付崎  
基点第6号 北海道水産林務部三角点 水D4から84度27分00秒  
330.00メートルの点  
基点第7号 根室市と浜中町の境界線と最大高潮時海岸線との交点  
基点第8号 花咲灯台中心点(北緯43度16分42.51秒 東経145度35分19.84秒)  
基点第9号 北海道水産林務部三角点 水D28から210度26分40秒  
426.64メートルの点  
基点第10号 根室港弁天島灯台跡  
(北緯 43度20分37.19秒 東経 145度34分39.33秒)  
基点第11号 国土地理院三角点 北浜  
基点第12号 国土地理院三角点 善光  
基点第13号 国土地理院三角点 原賛  
基点第14号 国土地理院三角点 遠太から128度25分 343.20メートルの点  
点1 基点第1号から 32度30分 21,800メートルの点  
点2 基点第1号から 62度30分 39,000メートルの点

点3	点2と点7を結んだ線と北緯44度20分09秒 東経145度36分45秒と点4を結んだ線との交点
点4	北緯44度17分39秒 東経145度36分45秒
点5	北緯44度09分09秒 東経145度31分45秒
点6	点2と点7を結んだ線と点5と北緯43度57分09秒 東経145度19分15秒を結んだ線との交点
点7	基点第2号から 86度30分 13,000メートルの点
点8	点7と基点第3号から136度22分 17,500メートルの点を結んだ線と北緯43度48分09秒 東経145度13分45秒と点9を結んだ線との交点
点9	北緯43度44分09秒 東経145度15分15秒
点10	基点第3号から136度22分 17,500メートルの点と点11を結んだ線と点9と北緯43度41分39秒 東経145度18分15秒を結んだ線との交点
点11	基点第4号から 42度30分 10,600メートルの点
点12	点11と点15を結んだ線と北緯43度38分39秒 東経145度23分15秒と点13を結んだ線との交点
点13	北緯43度37分39秒 東経145度25分45秒
点14	点11と点15を結んだ線と点13と北緯43度30分09秒 東経145度31分45秒とを結んだ線との交点
点15	基点第5号から 48度45分 10,000メートルの点
点16	点15と基点第6号から327度00分 12,000メートルの点を結んだ線と北緯43度30分09秒 東経145度31分45秒と点17を結んだ線との交点
点17	北緯43度32分09秒 東経145度40分45秒
点18	基点第6号から327度00分 12,000メートルの点と点19を結んだ線と点17と北緯43度26分09秒 東経145度47分45秒を結んだ線との交点
点19	基点第6号から 356度30分 7,700メートルの点
点20	基点第6号から 70度30分 1,600メートルの点
点21	点20から 128度30分 48,000メートルの点
点22	点23から 162度30分 32,000メートルの点
点23	点24から 181度40分 7,000メートルの点
点24	基点第7号から 179度26分 100メートルの点
点25	基点第8号から 183度00分 1,700メートルの点
点26	基点第10号から 304度00分27秒 378.08メートルの点
点27	点26から 22度30分 236.60メートルの点
点28	点27から 112度30分10秒 3.10メートルの点
点29	点28から 22度30分 183.40メートルの点
点30	点29から 112度30分04秒 54.80メートルの点
点31	点30から 202度30分 183.40メートルの点
点32	点31から 112度29分24秒 1.90メートルの点
点33	点32から 202度30分 236.60メートルの点
点34	基点第10号から 30度40分45秒 395.61メートルの点
点35	点34から 317度29分59秒 82.54メートルの点
点36	点35から 227度29分14秒 1.50メートルの点

点37	点36から	317度29分59秒	129.50メートルの点
点38	点37から	47度29分58秒	50.80メートルの点
点39	点38から	137度29分59秒	129.50メートルの点
点40	点39から	227度30分06秒	2.90メートルの点
点41	点40から	137度30分00秒	100.00メートルの点
点42	点41から	227度29分50秒	9.49メートルの点
点43	点42から	257度17分42秒	15.38メートルの点
点44	基点第10号から	71度07分00秒	418.00メートルの点
点45	点44から	337度33分の線と既設北防波堤との交点	
点46	基点第10号から	211度35分05秒	696.28メートルの点
点47	点46から	156度00分02秒	41.80メートルの点
点48	点47から	246度00分	350.00メートルの点
点49	点48から	155度59分07秒	2.00メートルの点
点50	点49から	246度00分	347.37メートルの点
点51	点50から	231度00分	173.47メートルの点
点52	点51から	321度00分04秒	46.10メートルの点
点53	点52から	51度00分	179.54メートルの点
点54	点53から	66度00分	353.44メートルの点
点55	点54から	155度59分13秒	2.30メートルの点
点56	点79から	135度48分	10.10メートルの点
点57	点56から	225度48分	10.10メートルの点
点58	点57から	315度48分	120.20メートルの点
点59	点58から	44度12分	20.00メートルの点
点60	点79から	45度48分	9.90メートルの点
点61	点58から	315度48分	9.79メートルの点
点62	点61から	315度48分	31.89メートルの点
点63	点62から	336度00分	61.89メートルの点
点64	点63から	66度00分	20.00メートルの点
点65	点64から	156度00分	58.33メートルの点
点66	点61から	44度12分	20.00メートルの点
点67	基点第10号から	199度00分41秒	1,044.28メートルの点
点68	点67から	268度48分02秒	130.00メートルの点
点69	点68から	336度00分	126.49メートルの点
点70	点69から	66度00分	295.04メートルの点
点71	点70から	180度48分01秒	149.20メートルの点
点72	基点第10号から	180度57分	631.00メートルの点
点73	点72から	211度48分	106.00メートルの点
点74	点73から	225度48分	422.00メートルの点
点75	点74から	255度48分	50.00メートルの点

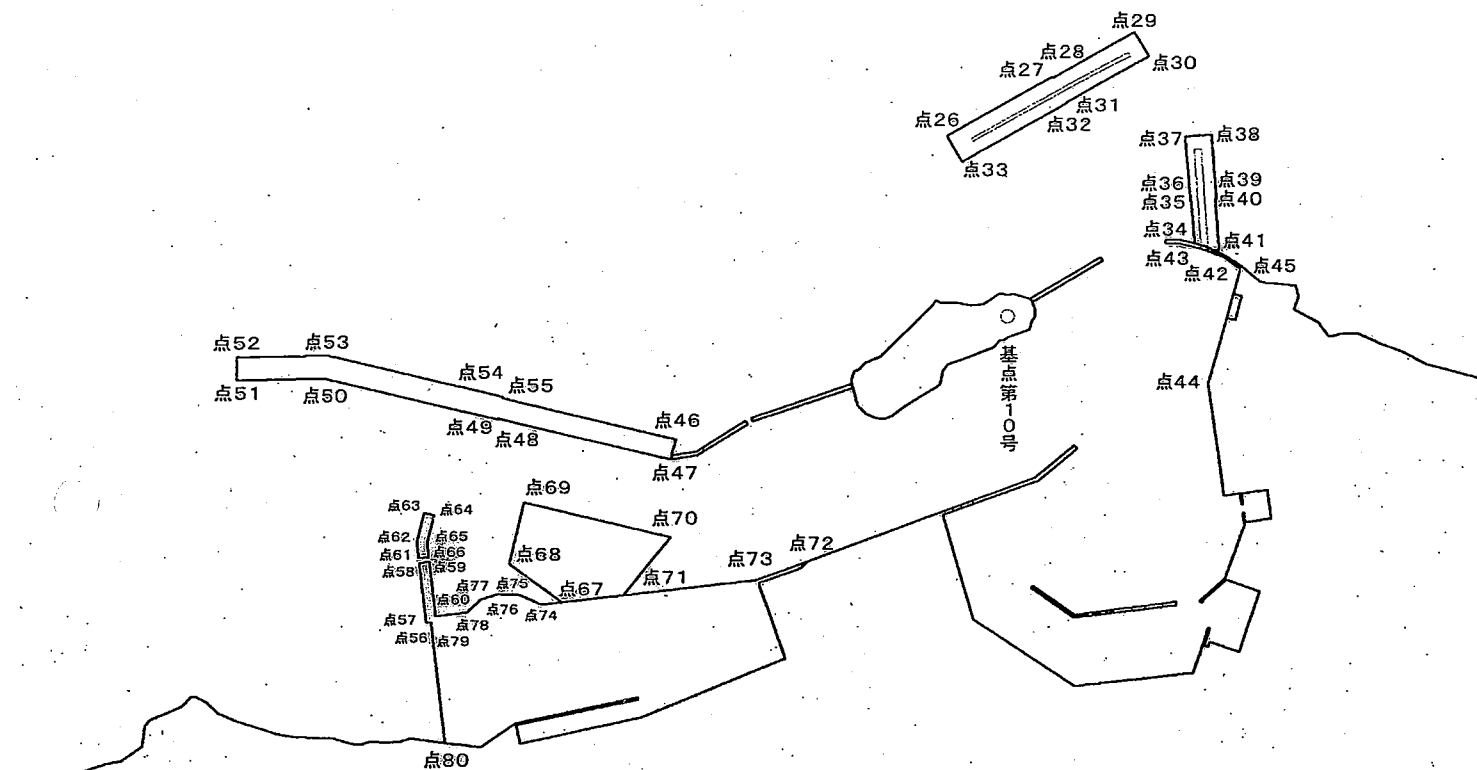
点76	点75から	232度18分	45.00メートルの点
点77	点76から	212度40分	30.21メートルの点
点78	点77から	190度18分	40.00メートルの点
点79	点78から	225度48分	70.00メートルの点
点80	点79から 135度48分の線と既設護岸との交点		
点81	基点第4号から	42度 30分	2,000メートルの点
点82	基点第11号から	36度 00分	2,200メートルの点
点83	基点第12号から	29度 40分	2,050メートルの点
点84	基点第12号から	91度 00分	2,600メートルの点
点85	基点第5号から	86度 00分	2,500メートルの点
点86	基点第5号から	116度 00分	2,200メートルの点
点87	基点第5号から	157度 00分	2,200メートルの点
点88	基点第5号から	196度 30分	3,000メートルの点
点89	基点第13号から	69度 30分	2,100メートルの点
点90	基点第14号から	31度 30分	2,100メートルの点

縮尺



# 根室港 付近拡大図

縮尺



# 共同漁業権免許漁場図

根海共第34号

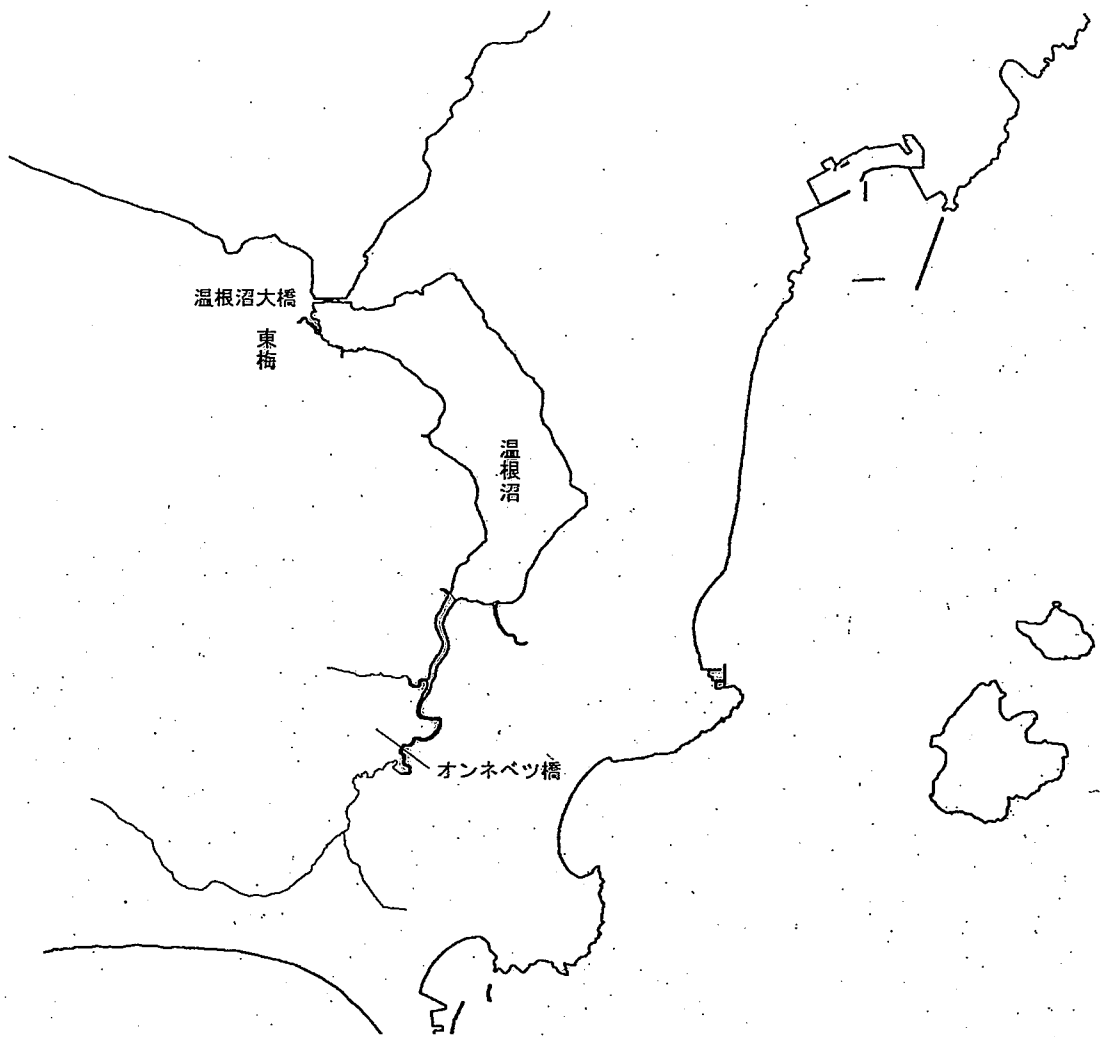
## 漁場の位置

根室市地先

## 漁場の区域

瀬臥牛林道オンネベツ橋上流端の線から国道44号線温根沼大橋下流端の線までの温根沼の区域

縮尺





# 区画漁業権免許漁場図

## 羅海区第1号

### 漁場の位置

目梨郡羅臼町地先

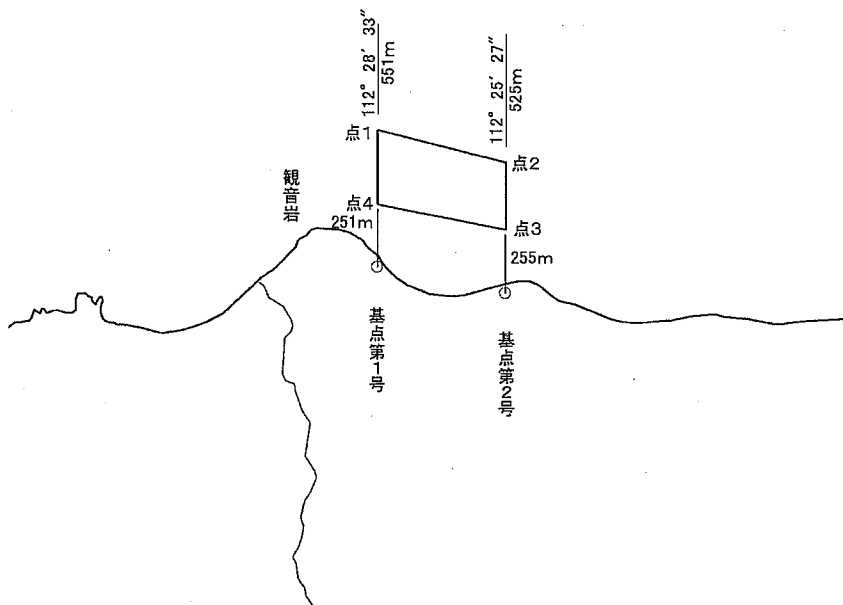
### 漁場の区域

次の点1、点2、点3、点4及び点1の各点を順次に結んだ線によって囲まれた区域

基点第1号 国土地理院多角点 No. 15729から250度09分12秒  
274.16メートルの点

基点第2号 国土地理院多角点 No. 15729から225度40分07秒  
775.72メートルの点

点1	基点第1号から	112度28分33秒	551メートルの点
点2	基点第2号から	112度25分27秒	525メートルの点
点3	基点第2号から	112度25分27秒	255メートルの点
点4	基点第1号から	112度28分33秒	251メートルの点



# 区画漁業権免許漁場図

## 羅海区第2号

### 漁場の位置

目梨郡羅臼町地先

### 漁場の区域

次の点1、点2、点3、点4及び点1の各点を順次に結んだ線によって囲まれた区域

基点第1号 X=24226.888 Y=86835.684(座標系13系)

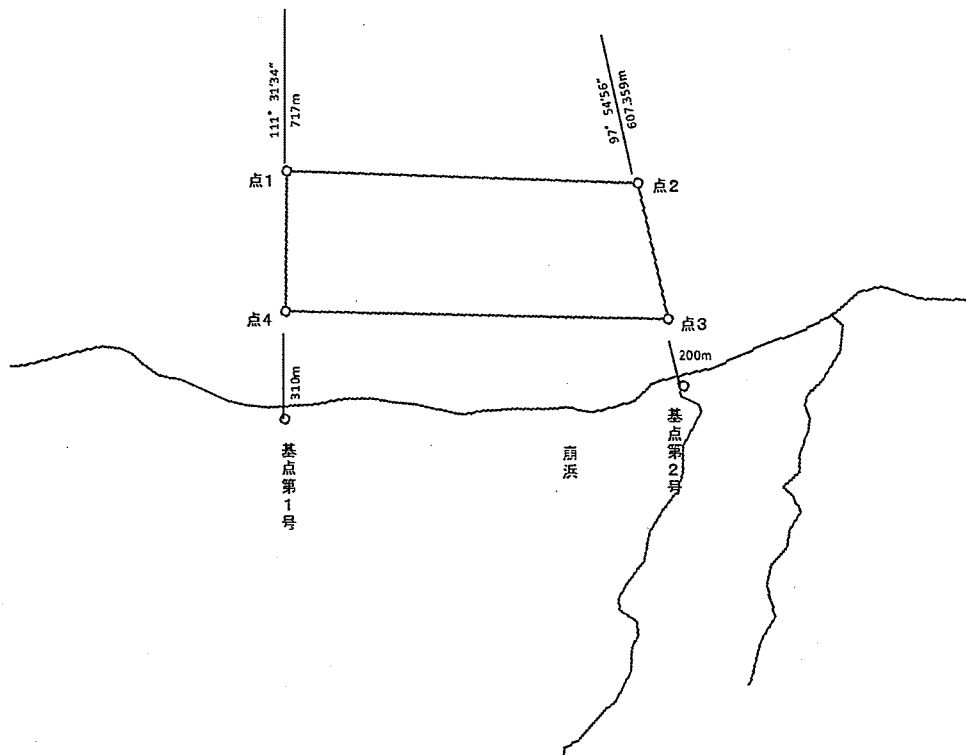
基点第2号 X=23077.467 Y=86492.979(座標系13系)

点1 基点第1号から 111度31分34秒 717メートルの点

点2 基点第2号から 97度54分56秒 607.359メートルの点

点3 基点第2号から 97度54分56秒 200メートルの点

点4 基点第1号から 111度31分34秒 310メートルの点



# 区画漁業権免許漁場図

## 羅海区第3号

### 漁場の位置

目梨郡羅臼町地先

### 漁場の区域

次の点1、点2、点3、点4、点5、点6及び点1の各点を順次に結んだ線によって囲まれた区域

基点第1号 X=22683.190 Y=86439.101(座標系13系)

基点第2号 X=22348.869 Y=86442.644(座標系13系)

基点第3号 X=21794.865 Y=86078.641(座標系13系)

点1 基点第1号から 119度34分29秒 793.482メートルの点

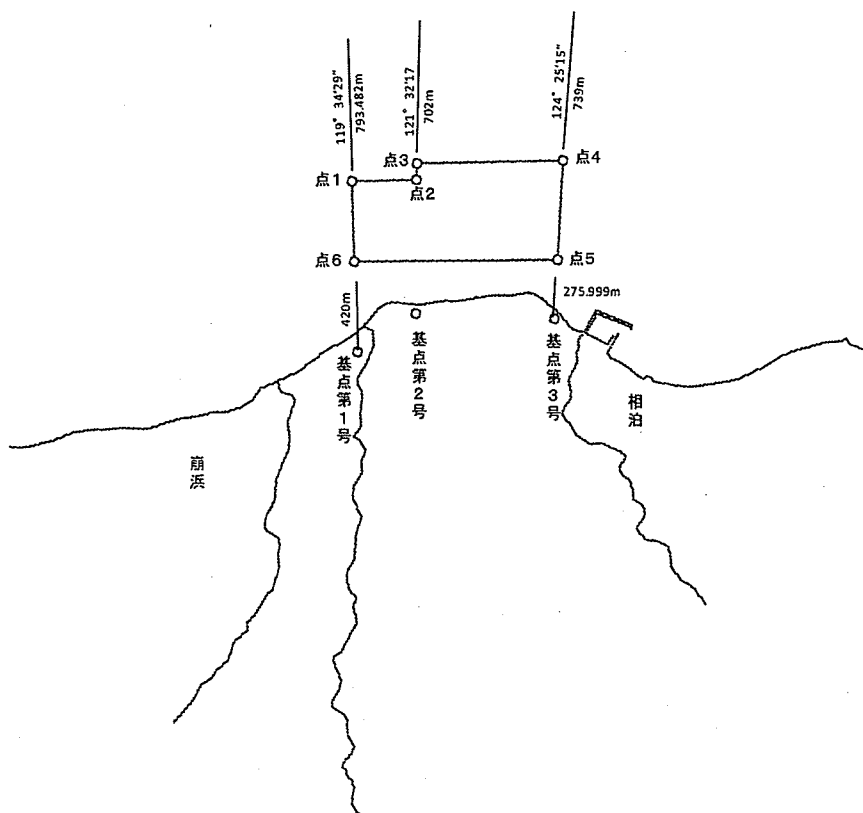
点2 基点第2号から 121度32分17秒 622メートルの点

点3 基点第2号から 121度32分17秒 702メートルの点

点4 基点第3号から 124度25分15秒 739メートルの点

点5 基点第3号から 124度25分15秒 275.999メートルの点

点6 基点第1号から 119度34分29秒 420メートルの点



# 区画漁業権免許漁場図

## 羅海区第4号

### 漁場の位置

目梨郡羅臼町地先

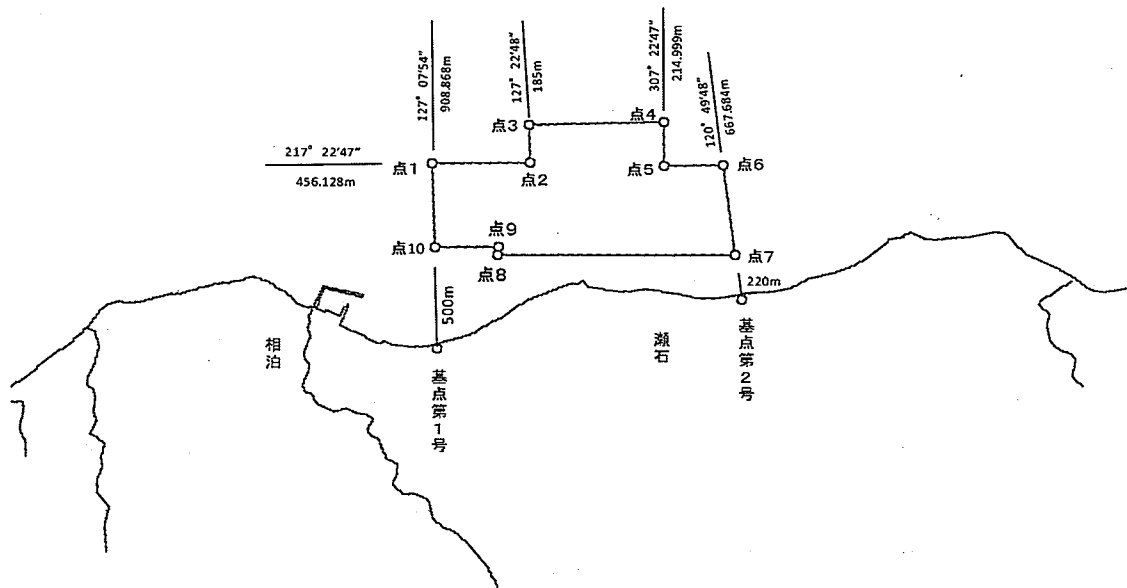
### 漁場の区域

次の点1、点2、点3、点4、点5、点6、点7、点8、点9、点10及び点1の各点を順次に結んだ線によって囲まれた区域

基点第1号 X=21381.002 Y=85434.311(座標系13系)

基点第2号 X=20113.494 Y=84736.795(座標系13系)

点1	基点第1号から	127度07分54秒	908.868メートルの点
点2	点1から	217度22分47秒	456.128メートルの点
点3	点2から	127度22分48秒	185メートルの点
点4	点3から	217度24分27秒	629.510メートルの点
点5	点4から	307度22分47秒	214.999メートルの点
点6	基点第2号から	120度49分48秒	667.684メートルの点
点7	基点第2号から	120度49分48秒	220メートルの点
点8	点7から	38度26分32秒	1109.307メートルの点
点9	点8から	127度08分02秒	40メートルの点
点10	基点第1号から	127度07分54秒	500メートルの点



# 区画漁業権免許漁場図

## 羅海区第5号

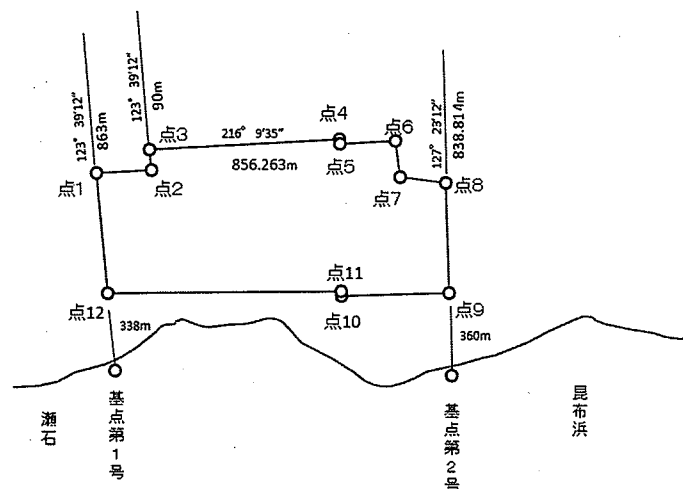
### 漁場の位置

目梨郡羅臼町地先

### 漁場の区域

次の点1、点2、点3、点4、点5、点6、点7、点8、点9、点10、点11、点12及び点1の各点を順次に結んだ線によって囲まれた区域

基点第1号	X=19668.918	Y=84514.584	(座標系13系)
基点第2号	X=18497.916	Y=83557.269	(座標系13系)
点1	基点第1号から	123度39分12秒	863メートルの点
点2	点1から	216度09分35秒	247メートルの点
点3	点2から	123度39分12秒	90メートルの点
点4	点3から	216度09分35秒	856.263メートルの点
点5	点4から	303度39分26秒	20メートルの点
点6	点5から	216度09分35秒	250メートルの点
点7	点6から	301度38分48秒	159.226メートルの点
点8	基点第2号から	127度23分12秒	838.814メートルの点
点9	基点第2号から	127度23分12秒	360メートルの点
点10	点9から	37度39分19秒	481.698メートルの点
点11	点10から	123度39分12秒	20メートルの点
点12	基点第1号から	123度39分12秒	338メートルの点



# 区画漁業権免許漁場図

## 羅海区第6号

### 漁場の位置

目梨郡羅臼町地先

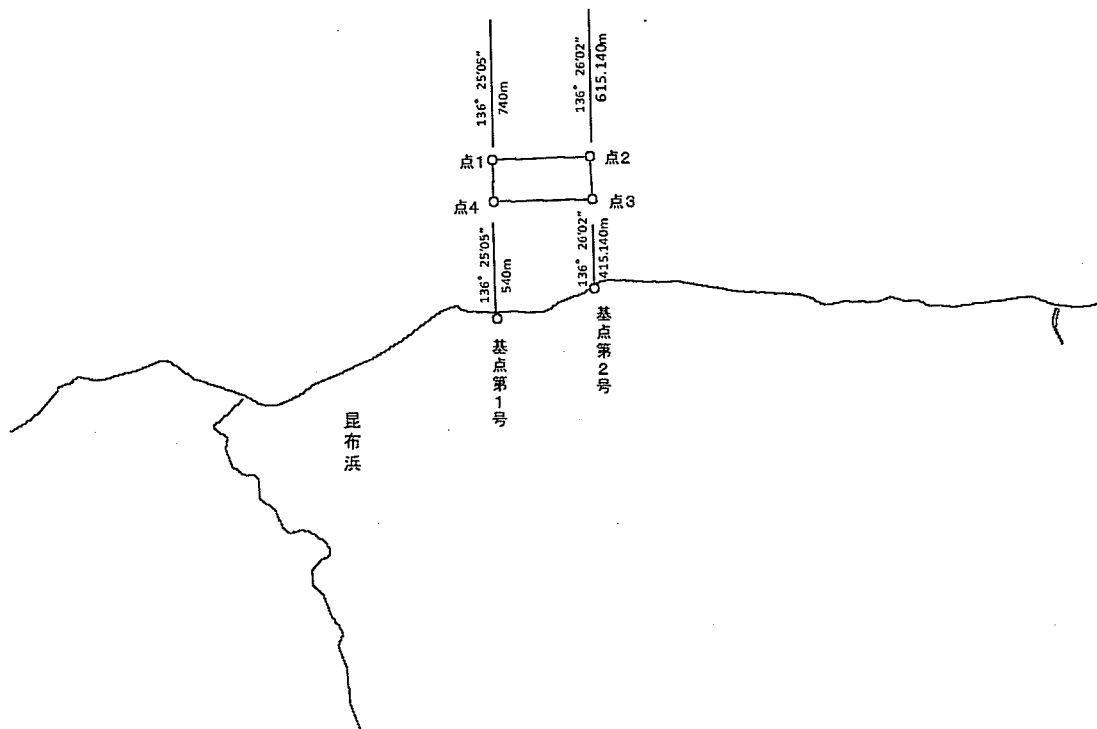
### 漁場の区域

次の点1、点2、点3、点4及び点1の各点を順次に結んだ線によって囲まれた区域

基点第1号 X=17754.806 Y=83181.587(座標系13系)

基点第2号 X=17340.927 Y=82927.322(座標系13系)

点1	基点第1号から	136度25分05秒	740メートルの点
点2	基点第2号から	136度26分02秒	615.140メートルの点
点3	基点第2号から	136度26分02秒	415.140メートルの点
点4	基点第1号から	136度25分05秒	540メートルの点



# 区画漁業権免許漁場図

## 羅海区第7号

### 漁場の位置

目梨郡羅臼町地先

### 漁場の区域

次の点1、点2、点3、点4及び点1の各点を順次に結んだ線によって囲まれた区域

基点第1号 X=17037.836 Y=82578.526(座標系13系)

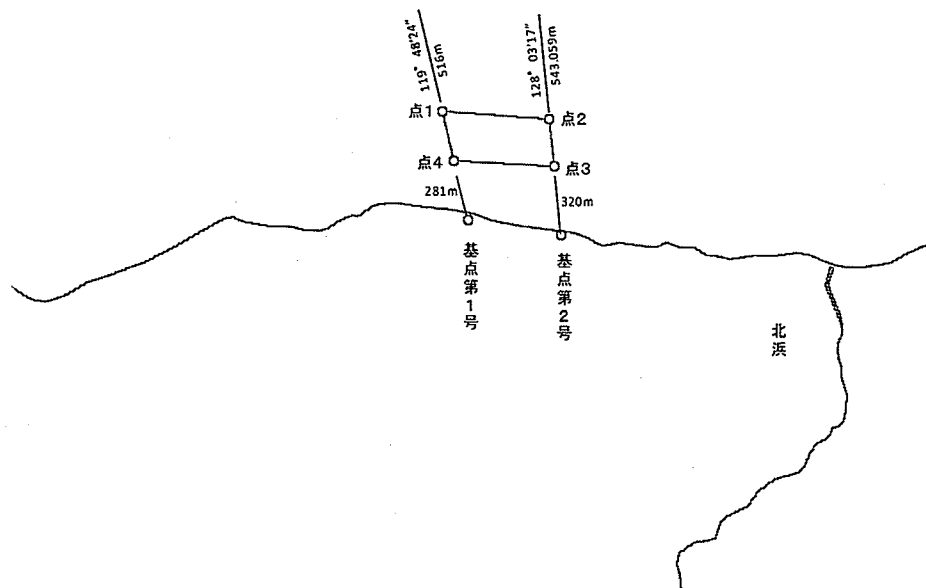
基点第2号 X=16766.373 Y=82218.803(座標系13系)

点1 基点第1号から 119度48分24秒 516メートルの点

点2 基点第2号から 128度03分17秒 543.059メートルの点

点3 基点第2号から 128度03分17秒 320メートルの点

点4 基点第1号から 119度48分24秒 281メートルの点



# 区画漁業権免許漁場図

## 羅海区第8号

### 漁場の位置

目梨郡羅白町地先

### 漁場の区域

次の点1、点2、点3、点4、点5、点6及び点1の各点を順次に結んだ線によって囲まれた区域

基点第1号 X=16343.857 Y=81677.954 (座標系13系)

基点第2号 X=15448.882 Y=80883.524 (座標系13系)

点1 基点第1号から 122度31分02秒 724.529メートルの点

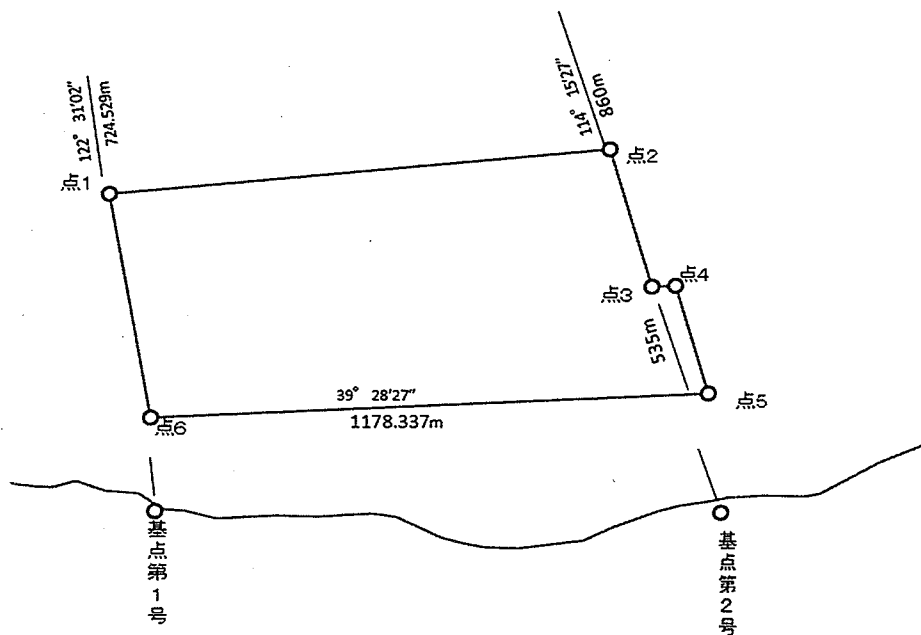
点2 基点第2号から 114度15分27秒 860メートルの点

点3 基点第2号から 114度15分27秒 535メートルの点

点4 点3から 219度28分27秒 50メートルの点

点5 点4から 294度15分27秒 255メートルの点

点6 点5から 39度28分27秒 1,178.337メートルの点





# 区画漁業権免許漁場図

## 羅海区第9号

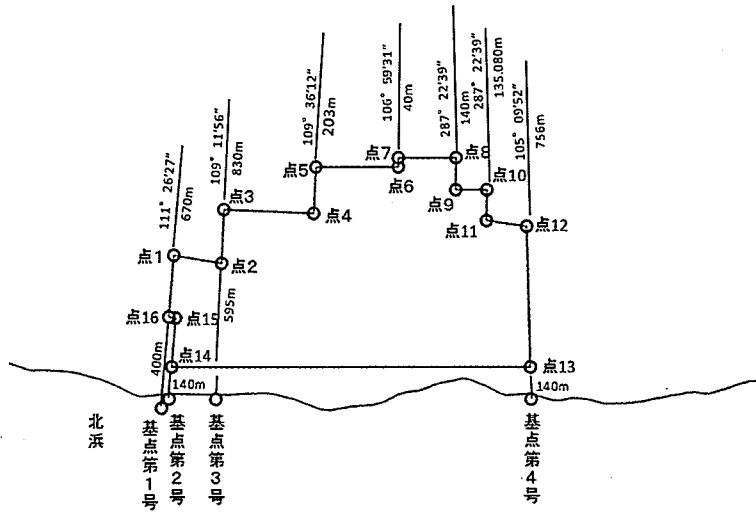
### 漁場の位置

目梨郡羅臼町地先

### 漁場の区域

次の点1、点2、点3、点4、点5、点6、点7、点8、点9、点10、点11、点12、点13、点14、点15、点16及び点1の各点を順次に結んだ線によって囲まれた区域

基点第1号	X=15190.356	Y=80701.867	(座標系13系)
基点第2号	X=15146.571	Y=80730.860	(座標系13系)
基点第3号	X=14944.874	Y=80669.519	(座標系13系)
基点第4号	X=13583.655	Y=80265.932	(座標系13系)
点1	基点第1号から	111度26分27秒	670メートルの点
点2	基点第3号から	109度11分56秒	595メートルの点
点3	基点第3号から	109度11分56秒	830メートルの点
点4	点3から	199度36分11秒	405メートルの点
点5	点4から	109度36分12秒	203メートルの点
点6	点5から	197度13分21秒	371.878メートルの点
点7	点6から	106度59分31秒	40メートルの点
点8	点7から	197度13分21秒	260メートルの点
点9	点8から	287度22分39秒	140メートルの点
点10	点9から	197度13分21秒	140メートルの点
点11	点10から	287度22分39秒	135.080メートルの点
点12	基点第4号から	105度09分52秒	756メートルの点
点13	基点第4号から	105度09分52秒	140メートルの点
点14	基点第2号から	111度24分32秒	140メートルの点
点15	基点第2号から	111度24分32秒	355.256メートルの点
点16	基点第1号から	111度26分27秒	400メートルの点



# 区画漁業権免許漁場図

## 羅海区第10号

### 漁場の位置

目梨郡羅臼町地先

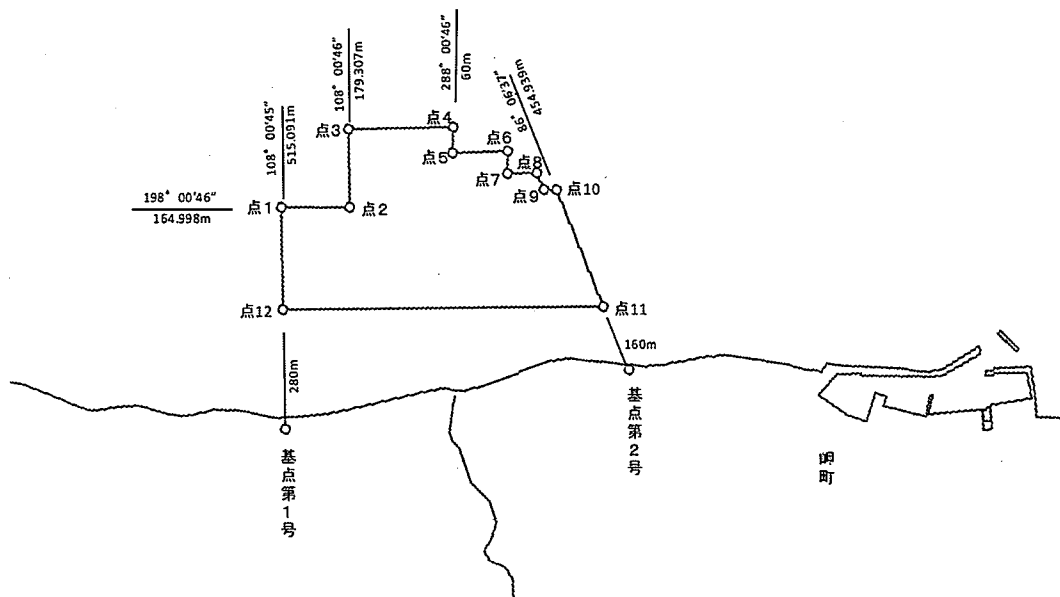
### 漁場の区域

次の点1、点2、点3、点4、点5、点6、点7、点8、点9、点10、点11、点12及び点1の各点を順次に結んだ線によって囲まれた区域

基点第1号 X=13261.186 Y=80121.092(座標系13系)

基点第2号 X=12433.200 Y=79982.595(座標系13系)

点1	基点第1号から	108度00分45秒	515.091メートルの点
点2	点1から	198度00分46秒	164.998メートルの点
点3	点2から	108度00分46秒	179.307メートルの点
点4	点3から	197度38分04秒	250.002メートルの点
点5	点4から	288度00分46秒	60メートルの点
点6	点5から	197度38分40秒	130.770メートルの点
点7	点6から	288度00分45秒	49.999メートルの点
点8	点7から	198度00分53秒	69.922メートルの点
点9	点8から	266度17分09秒	42.630メートルの点
点10	基点第2号から	86度06分37秒	454.939メートルの点
点11	基点第2号から	86度06分37秒	160メートルの点
点12	基点第1号から	108度00分45秒	280メートルの点



# 区画漁業権免許漁場図

## 羅海区第11号

### 漁場の位置

目梨郡羅臼町地先

### 漁場の区域

次の点1、点2、点3、点4及び点1の各点を順次に結んだ線によって囲まれた区域

基点第1号 X=12140.755 Y=79894.956(座標系13系)

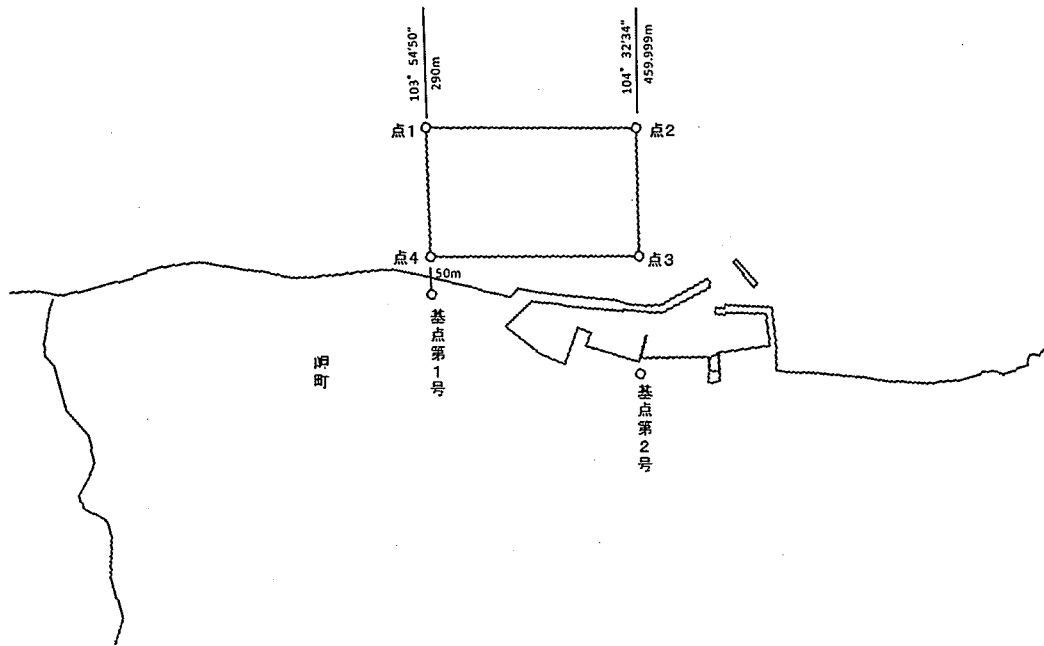
基点第2号 X=11797.615 Y=79622.419(座標系13系)

点1 基点第1号から 103度54分50秒 290メートルの点

点2 基点第2号から 104度32分34秒 459.999メートルの点

点3 基点第2号から 104度32分34秒 220メートルの点

点4 基点第1号から 103度54分50秒 50メートルの点



# 区画漁業権免許漁場図

## 羅海区第12号

### 漁場の位置

目梨郡羅臼町地先

### 漁場の区域

次の点1、点2、点3、点4、点5、点6、点7、点8、点9、点10、点11、点12、点13、点14、点15、点16、点17、点18、点19、点20、点21及び点1の各点を順次に結んだ線によって囲まれた区域

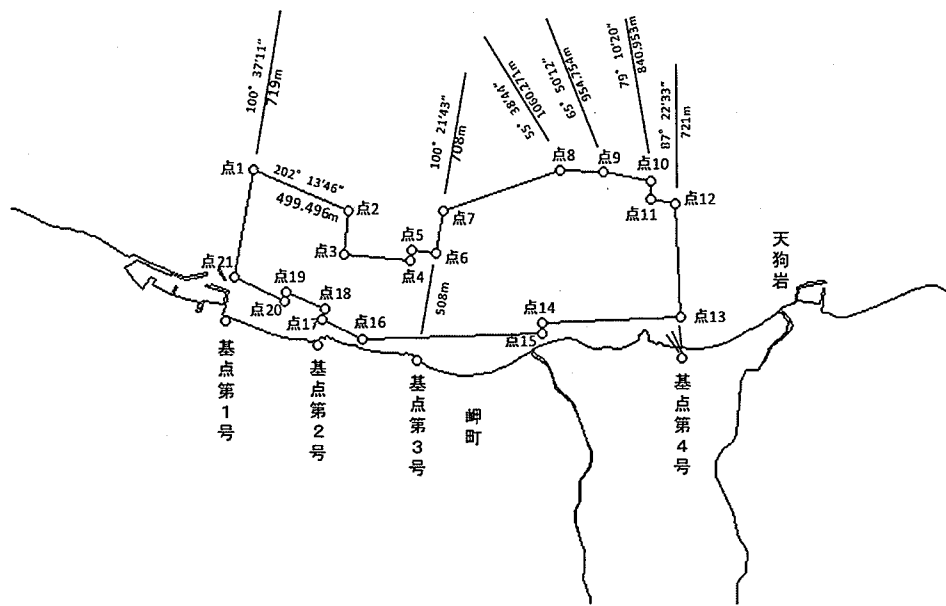
基点第1号 国土地理院多角点 No. 15227から209度41分13秒  
733. 23メートルの点

基点第2号 国土地理院多角点 No. 15228から8度27分00秒  
436. 83メートルの点

基点第3号 国土地理院多角点 No. 15228から186度15分59秒  
53. 23メートルの点

基点第4号 国土地理院多角点 No. 15226から345度36分07秒  
489. 67メートルの点

点1	基点第1号から	100度37分11秒	719メートルの点
点2	点1から	202度13分46秒	499. 496メートルの点
点3	点2から	274度46分26秒	209. 985メートルの点
点4	点3から	185度09分26秒	323. 754メートルの点
点5	点4から	100度21分42秒	50メートルの点
点6	基点第3号から	100度21分43秒	508メートルの点
点7	基点第3号から	100度21分43秒	708メートルの点
点8	基点第4号から	55度38分44秒	1, 060. 271メートルの点
点9	基点第4号から	65度50分12秒	954. 754メートルの点
点10	基点第4号から	79度10分20秒	840. 953メートルの点
点11	基点第4号から	78度17分12秒	759. 585メートルの点
点12	基点第4号から	87度22分33秒	721メートルの点
点13	基点第4号から	87度22分33秒	191メートルの点
点14	点13から	357度55分52秒	677. 198メートルの点
点15	点14から	267度22分33秒	50メートルの点
点16	基点第2号から	173度19分60秒	219. 716メートルの点
点17	基点第2号から	98度34分39秒	118. 198メートルの点
点18	基点第2号から	100度10分38秒	167. 614メートルの点
点19	点18から	24度28分30秒	203. 413メートルの点
点20	点19から	283度59分35秒	50メートルの点
点21	基点第1号から	100度37分11秒	205メートルの点



# 区画漁業権免許漁場図

## 羅海区第13号

### 漁場の位置

目梨郡羅臼町地先

### 漁場の区域

次の点1、点2、点3、点4及び点1の各点を順次に結んだ線によって囲まれた区域

基点第1号 国土地理院多角点 No. 15225から344度48分44秒  
520.53メートルの点

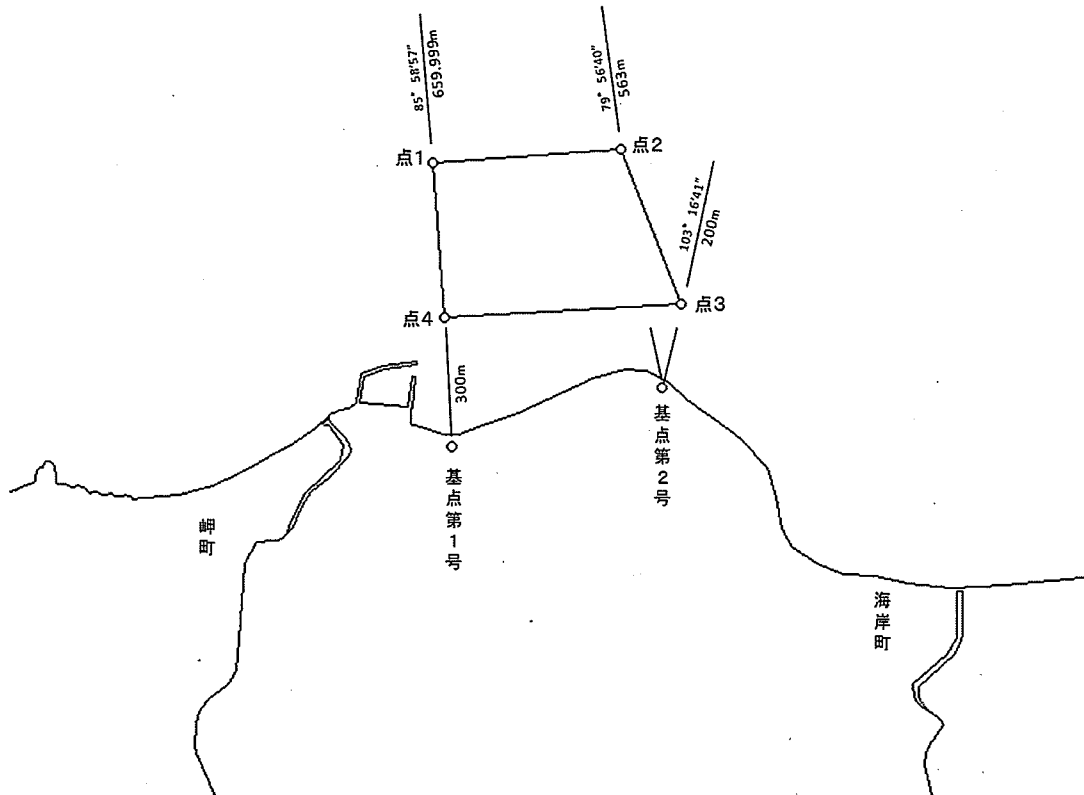
基点第2号 国土地理院多角点 No. 15225

点1 基点第1号から 85度58分57秒 659.999メートルの点

点2 基点第2号から 79度56分40秒 563メートルの点

点3 基点第2号から 103度16分41秒 200メートルの点

点4 基点第1号から 85度58分57秒 300メートルの点



# 区画漁業権免許漁場図

## 羅海区第14号

### 漁場の位置

目梨郡羅臼町地先

### 漁場の区域

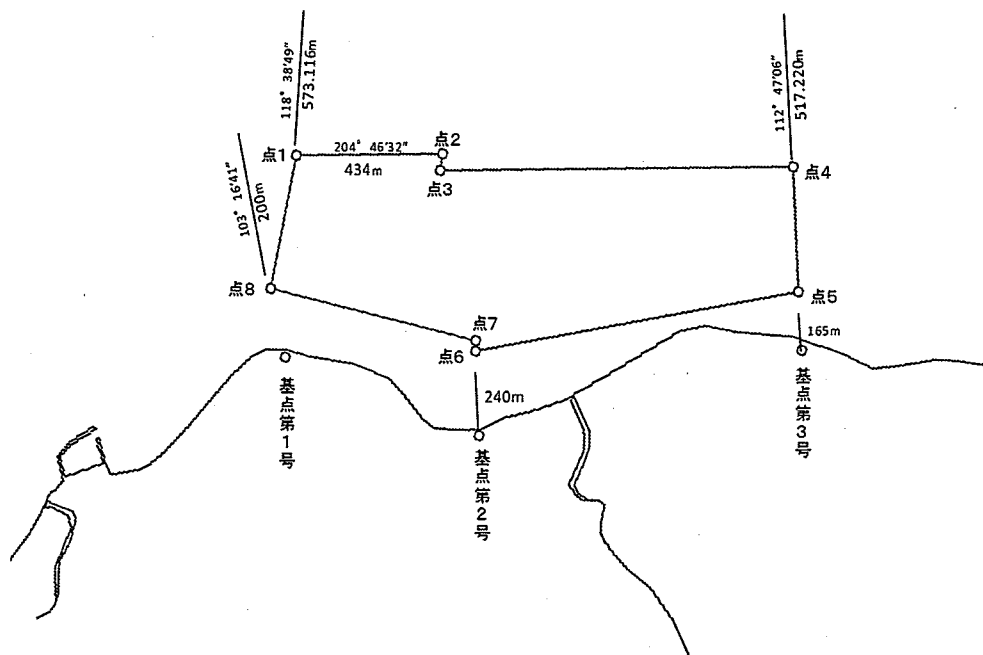
次の点1、点2、点3、点4、点5、点6、点7、点8及び点1の各点を順次に結んだ線によって囲まれた区域

基点第1号 X=8006.641 Y=79660.949(座標系13系)

基点第2号 X=7581.252 Y=79212.404(座標系13系)

基点第3号 X=6617.987 Y=79026.585(座標系13系)

点1	基点第1号から	118度38分49秒	573.116メートルの点
点2	点1から	204度46分32秒	434メートルの点
点3	点2から	306度34分57秒	50メートルの点
点4	基点第3号から	112度47分06秒	517.220メートルの点
点5	基点第3号から	112度47分06秒	165メートルの点
点6	基点第2号から	112度47分06秒	240メートルの点
点7	基点第2号から	112度47分06秒	270メートルの点
点8	基点第1号から	103度16分41秒	200メートルの点





# 区画漁業権免許漁場図

## 羅海区第15号

### 漁場の位置

目梨郡羅臼町地先

### 漁場の区域

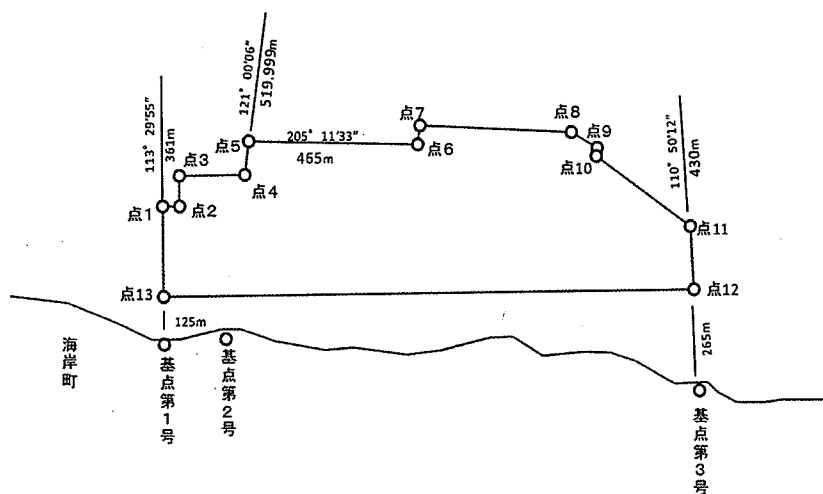
次の点1、点2、点3、点4、点5、点6、点7、点8、点9、点10、点11、点12、点13及び点1の各点を順次に結んだ線によって囲まれた区域

基点第1号 X=6421.006 Y=78864.580 (座標系13系)

基点第2号 X=6259.002 Y=78810.581 (座標系13系)

基点第3号 X=5118.945 Y=78167.672 (座標系13系)

点1	基点第1号から	113度29分55秒	361メートルの点
点2	点1から	203度45分15秒	46.637メートルの点
点3	点2から	113度29分55秒	80メートルの点
点4	基点第2号から	121度00分06秒	431.655メートルの点
点5	基点第2号から	121度00分06秒	519.999メートルの点
点6	点5から	205度11分33秒	465メートルの点
点7	点6から	121度00分06秒	50メートルの点
点8	点7から	206度33分33秒	417.121メートルの点
点9	点8から	233度58分52秒	82メートルの点
点10	点9から	301度00分06秒	22メートルの点
点11	基点第3号から	110度50分12秒	430メートルの点
点12	基点第3号から	110度50分12秒	265メートルの点
点13	基点第1号から	113度29分55秒	125メートルの点



# 区画漁業権免許漁場図

## 羅海区第16号

### 漁場の位置

目梨郡羅臼町地先

### 漁場の区域

次の点1、点2、点3、点4、点5、点6、点7、点8、点9、点10、点11及び点1の各点を順次に結んだ線によって囲まれた区域

基点第1号 X=4475.679 Y=77642.883(座標系13系)

基点第2号 X=4240.939 Y=77442.512(座標系13系)

基点第3号 X=4164.727 Y=77210.309(座標系13系)

基点第4号 X=3854.018 Y=76810.510(座標系13系)

点1 基点第1号から 134度09分18秒 199.976メートルの点

点2 基点第2号から 127度16分52秒 185メートルの点

点3 基点第2号から 127度16分52秒 395メートルの点

点4 点3から 230度59分28秒 100メートルの点

点5 点4から 134度09分18秒 100メートルの点

点6 点5から 230度59分28秒 250メートルの点

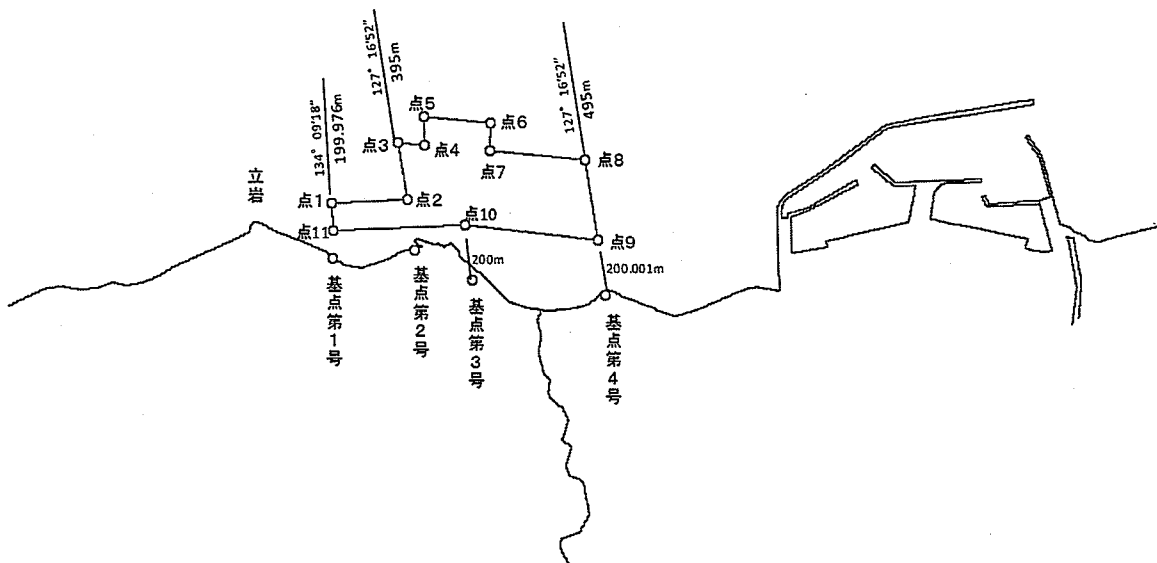
点7 点6から 314度09分18秒 100メートルの点

点8 基点第4号から 127度16分52秒 495メートルの点

点9 基点第4号から 127度16分52秒 200.001メートルの点

点10 基点第3号から 128度32分54秒 200メートルの点

点11 基点第1号から 134度09分18秒 100メートルの点



# 区画漁業権免許漁場図

## 羅海区第17号

### 漁場の位置

目梨郡羅臼町地先

### 漁場の区域

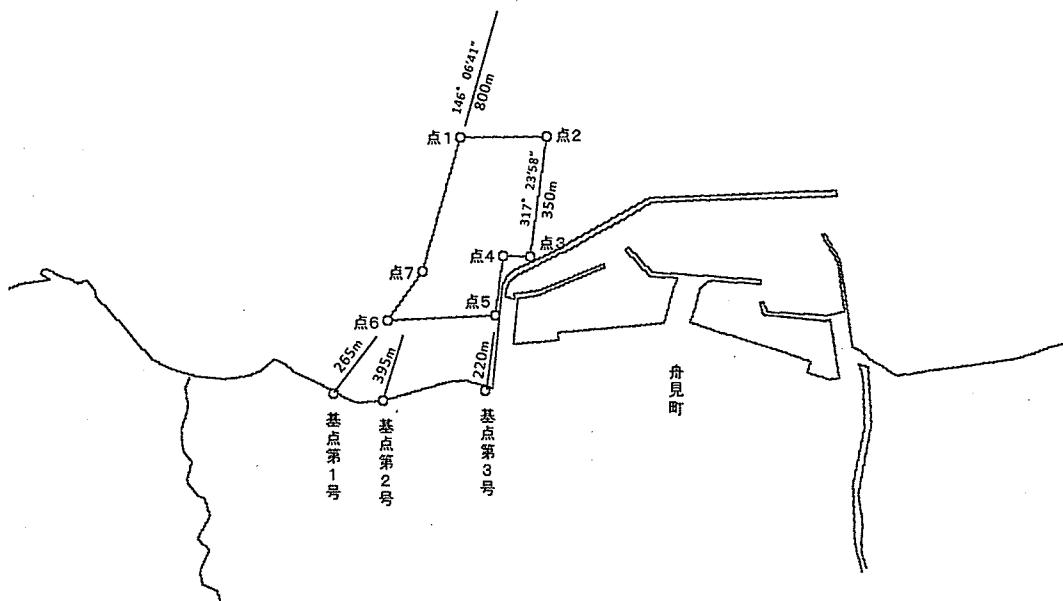
次の点1、点2、点3、点4、点5、点6、点7及び点1の各点を順次に結んだ線によって囲まれた区域

基点第1号 X=3765.018 Y=76636.505(座標系13系)

基点第2号 X=3663.017 Y=76523.504(座標系13系)

基点第3号 X=3407.514 Y=76354.175(座標系13系)

点1	基点第2号から	146度06分41秒	800メートルの点
点2	点1から	218度30分01秒	258.587メートルの点
点3	点2から	317度23分58秒	350メートルの点
点4	基点第3号から	137度23分58秒	395メートルの点
点5	基点第3号から	137度23分58秒	220メートルの点
点6	基点第1号から	166度13分35秒	265メートルの点
点7	基点第2号から	146度06分41秒	395メートルの点



# 区画漁業権免許漁場図

## 羅海区第18号

### 漁場の位置

目梨郡羅臼町地先

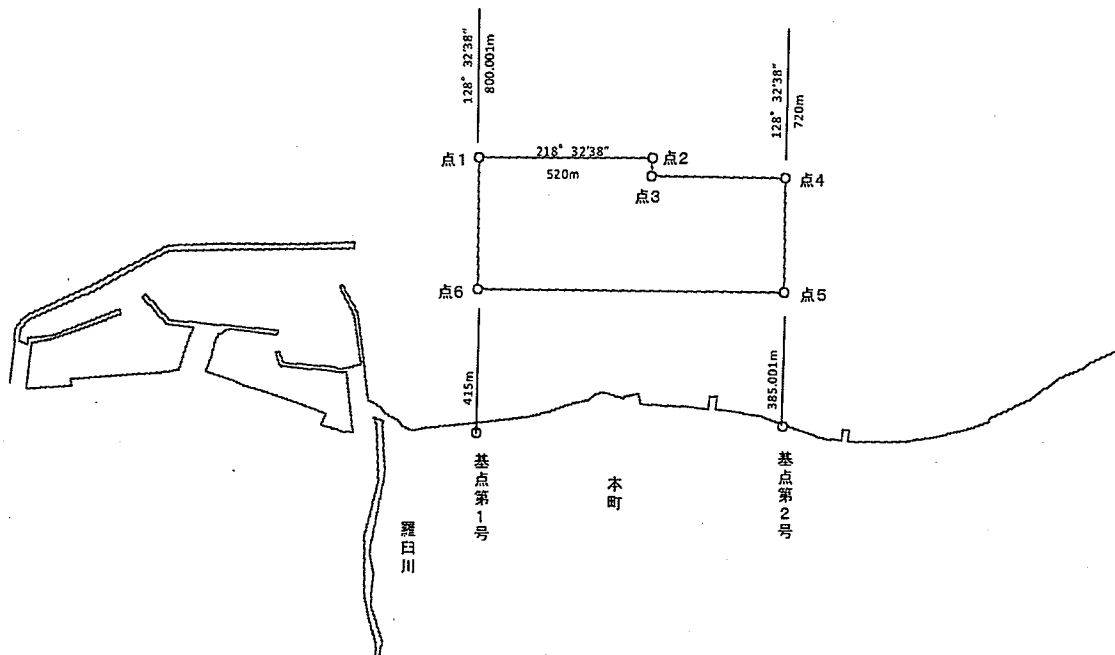
### 漁場の区域

次の点1、点2、点3、点4、点5、点6及び点1の各点を順次に結んだ線によって囲まれた区域

基点第1号 X=2272.661 Y=75475.892(座標系13系)

基点第2号 X=1536.134 Y=74925.367(座標系13系)

点1	基点第1号から	128度32分38秒	800.001メートルの点
点2	点1から	218度32分38秒	520メートルの点
点3	点2から	308度32分40秒	50メートルの点
点4	基点第2号から	128度32分38秒	720メートルの点
点5	基点第2号から	128度32分38秒	385.001メートルの点
点6	基点第1号から	128度32分38秒	415メートルの点



# 区画漁業権免許漁場図

## 羅海区第19号

### 漁場の位置

目梨郡羅臼町地先

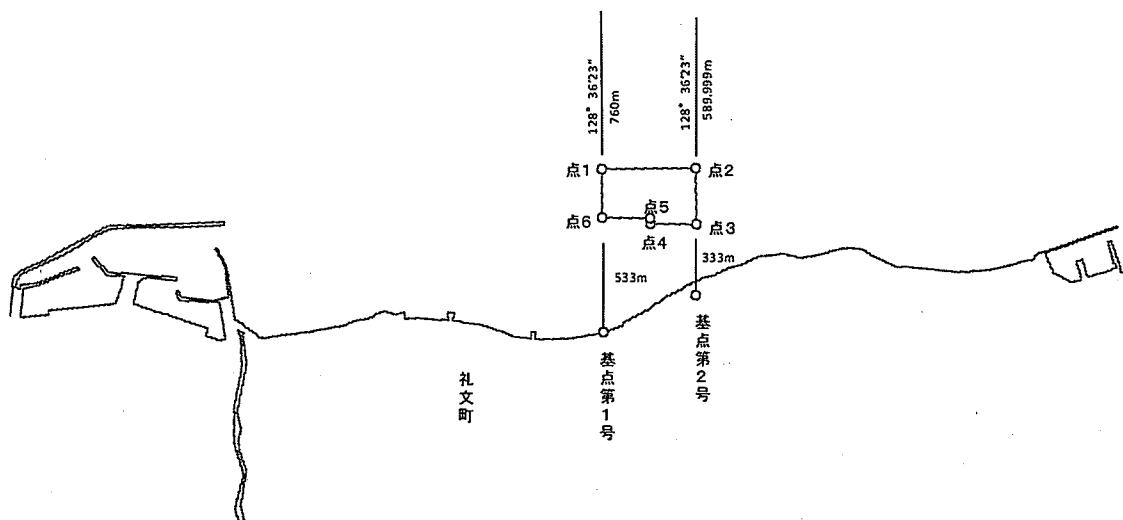
### 漁場の区域

次の点1、点2、点3、点4、点5、点6及び点1の各点を順次に結んだ線によって囲まれた区

基点第1号 X=1136. 126 Y=74586. 346(座標系13系)

基点第2号 X=679. 941 Y=74434. 897(座標系13系)

点1	基点第1号から	128度36分23秒	760メートルの点
点2	基点第2号から	128度36分23秒	589. 999メートルの点
点3	基点第2号から	128度36分23秒	333メートルの点
点4	点3から	39度04分06秒	220メートルの点
点5	点4から	128度36分23秒	30メートルの点
点6	基点第1号から	128度36分23秒	533メートルの点



# 区画漁業権免許漁場図

## 羅海区第20号

### 漁場の位置

目梨郡羅臼町地先

### 漁場の区域

次の点1、点2、点3、点4、点5、点6及び点1の各点を順次に結んだ線によって囲まれた区域

基点第1号 X=-423.773 Y=73638.222(座標系13系)

基点第2号 X=-787.276 Y=73312.686(座標系13系)

点1 基点第1号から 121度27分57秒 420メートルの点

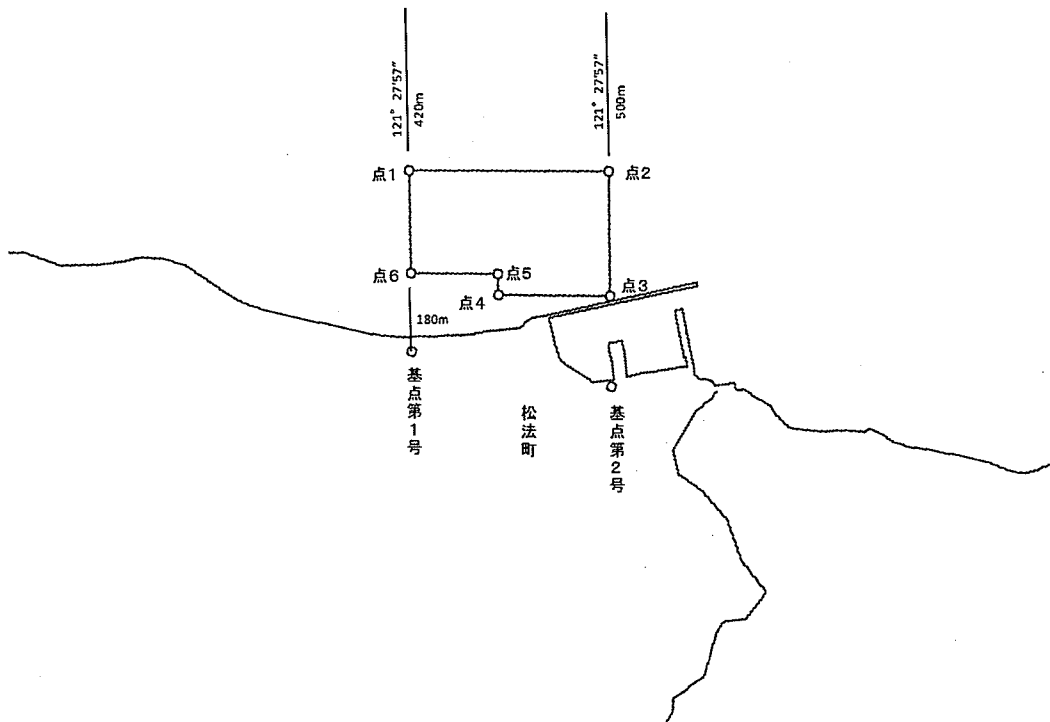
点2 基点第2号から 121度27分57秒 500メートルの点

点3 基点第2号から 121度27分57秒 210メートルの点

点4 点3から 32度26分05秒 269.952メートルの点

点5 点4から 121度27分57秒 50メートルの点

点6 基点第1号から 121度27分57秒 180メートルの点



# 区画漁業権免許漁場図

## 羅海区第21号

### 漁場の位置

目梨郡羅白町地先

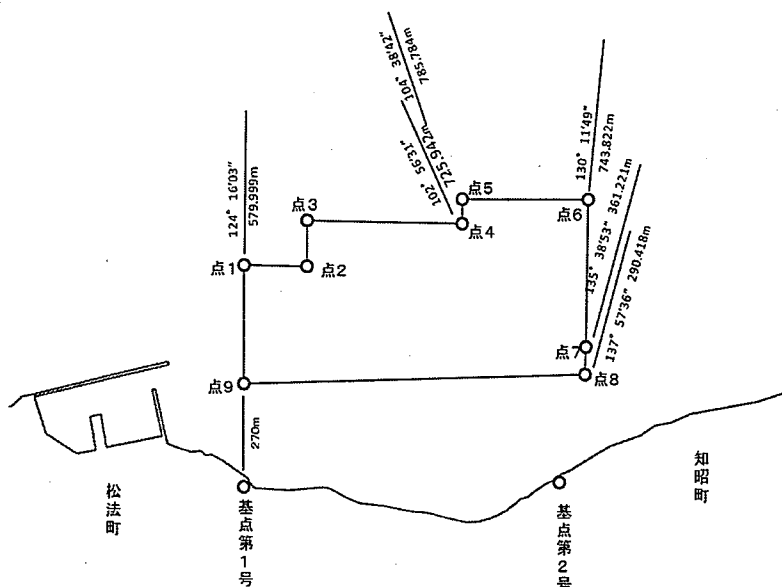
### 漁場の区域

次の点1、点2、点3、点4、点5、点6、点7、点8、点9及び点1の各点を順次に結んだ線によって囲まれた区域

基点第1号 X=-1078.375 Y=73022.362 (座標系13系)

基点第2号 X=-1797.142 Y=72560.751 (座標系13系)

点1	基点第1号から	124度16分03秒	579.999メートルの点
点2	点1から	215度14分15秒	170メートルの点
点3	点2から	124度23分44秒	120メートルの点
点4	基点第2号から	102度56分31秒	725.942メートルの点
点5	基点第2号から	104度38分42秒	785.784メートルの点
点6	基点第2号から	130度11分49秒	743.822メートルの点
点7	基点第2号から	135度38分53秒	361.221メートルの点
点8	基点第2号から	137度57分36秒	290.418メートルの点
点9	基点第1号から	124度16分03秒	270メートルの点



# 区画漁業権免許漁場図

## 羅海区第22号

### 漁場の位置

目梨郡羅臼町地先

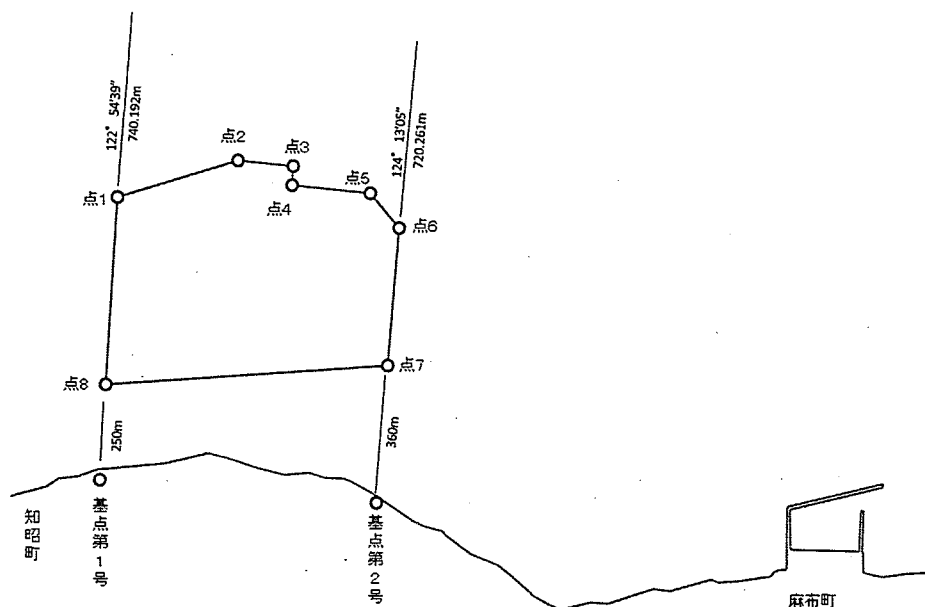
### 漁場の区域

次の点1、点2、点3、点4、点5、点6、点7、点8及び点1の各点を順次に結んだ線によって囲まれた区域

基点第1号 X=-2186.229 Y=72487.451 (座標系13系)

基点第2号 X=-2811.711 Y=72077.462 (座標系13系)

点1	基点第1号から	122度54分39秒	740.192メートルの点
点2	点1から	192度54分30秒	339.435メートルの点
点3	点2から	214度57分42秒	150メートルの点
点4	点3から	302度54分53秒	50メートルの点
点5	点4から	214度57分42秒	212.352メートルの点
点6	基点第2号から	124度13分05秒	720.261メートルの点
点7	基点第2号から	124度13分05秒	360メートルの点
点8	基点第1号から	122度54分39秒	250メートルの点





# 区画漁業権免許漁場図

## 羅海区第23号

### 漁場の位置

目梨郡羅臼町地先

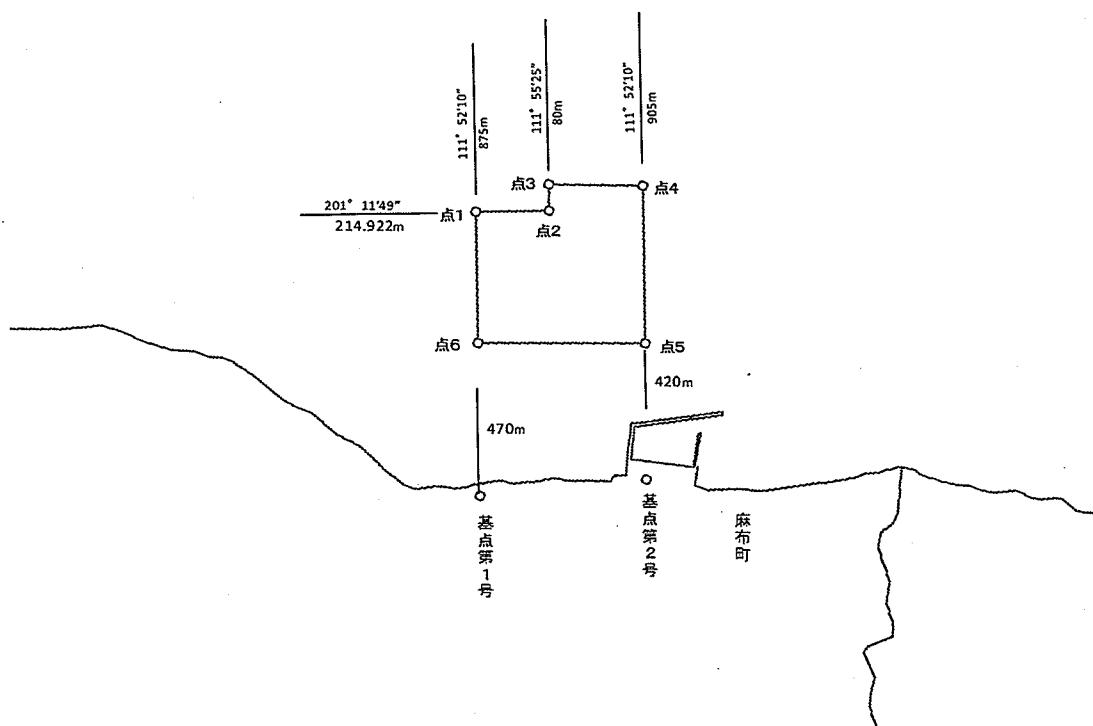
### 漁場の区域

次の点1、点2、点3、点4、点5、点6及び点1の各点を順次に結んだ線によって囲まれた区域

基点第1号 X=-3285.265 Y=71500.340(座標系13系)

基点第2号 X=-3755.026 Y=71357.604(座標系13系)

点1	基点第1号から	111度52分10秒	875メートルの点
点2	点1から	201度52分10秒	214.922メートルの点
点3	点2から	111度55分25秒	80メートルの点
点4	基点第2号から	111度52分10秒	905メートルの点
点5	基点第2号から	111度52分10秒	420メートルの点
点6	基点第1号から	111度52分10秒	470メートルの点



# 区画漁業権免許漁場図

## 羅海区第24号

### 漁場の位置

目梨郡羅臼町地先

### 漁場の区域

次の点1、点2、点3、点4及び点1の各点を順次に結んだ線によって囲まれた区域

基点第1号 X=-4424. 256 Y=71063. 147(座標系13系)

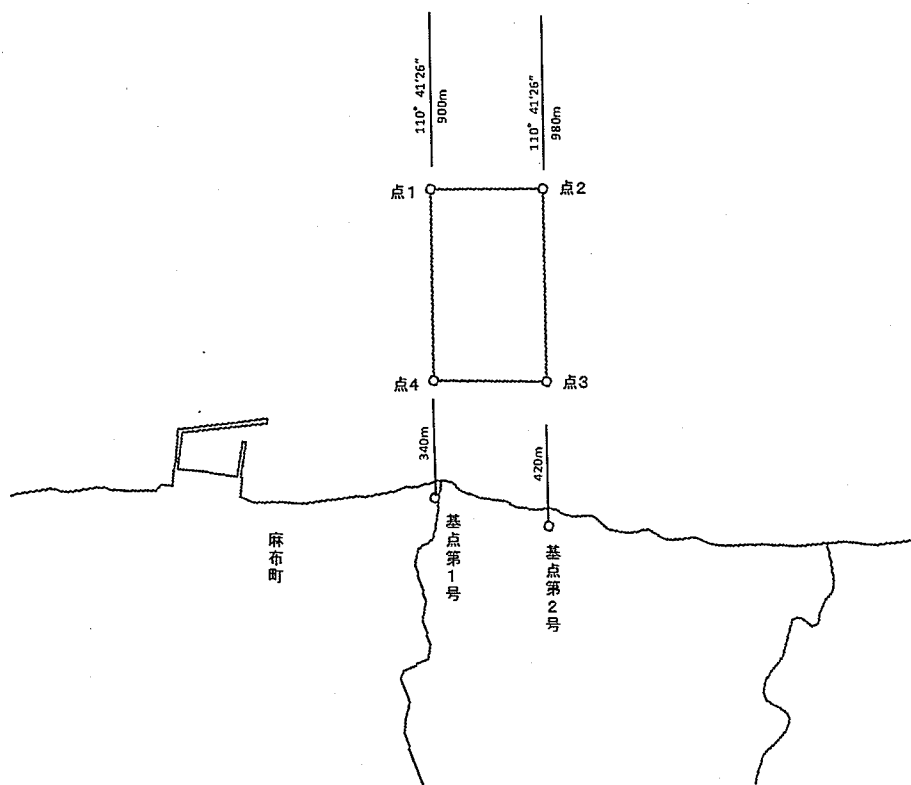
基点第2号 X=-4710. 674 Y=70862. 201(座標系13系)

点1 基点第1号から 110度41分26秒 900メートルの点

点2 基点第2号から 110度41分26秒 980メートルの点

点3 基点第2号から 110度41分26秒 420メートルの点

点4 基点第1号から 110度41分26秒 340メートルの点



# 区画漁業権免許漁場図

## 羅海区第25号

### 漁場の位置

目梨郡羅臼町地先

### 漁場の区域

次の点1、点2、点3、点4及び点1の各点を順次に結んだ線によって囲まれた区

基点第1号 X=-5248.089 Y=70538.596 (座標系13系)

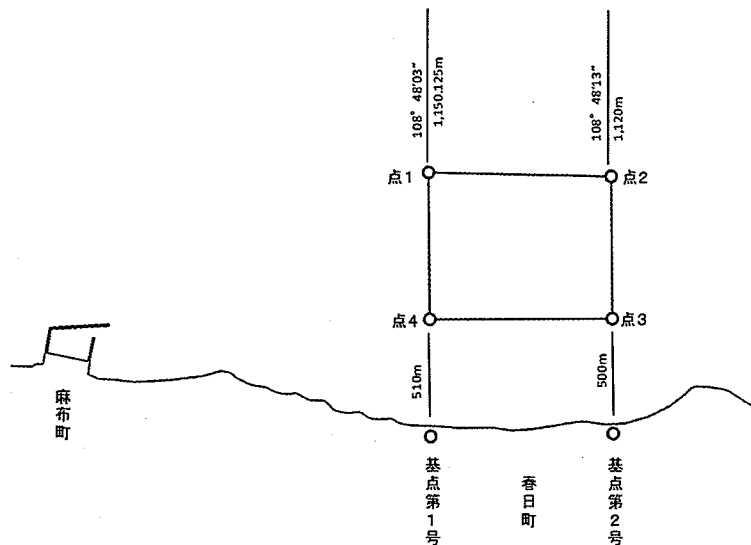
基点第2号 X=-6031.017 Y=70287.564 (座標系13系)

点1 基点第1号から 108度48分03秒 1,150.125メートル

点2 基点第2号から 108度48分13秒 1,120メートルの点

点3 基点第2号から 108度48分13秒 500メートルの点

点4 基点第1号から 108度48分03秒 510メートルの点



# 区画漁業権免許漁場図

## 羅海区第26号

### 漁場の位置

目梨郡羅白町地先

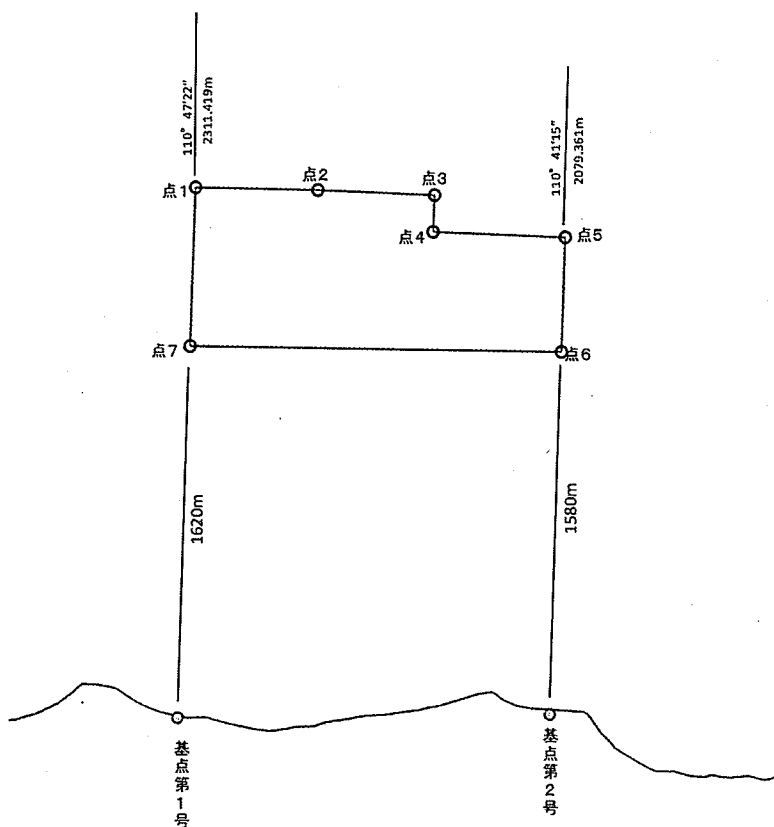
### 漁場の区域

次の点1、点2、点3、点4、点5、点6、点7及び点1の各点を順次に結んだ線によって囲まれた区域

基点第1号 X=-6802.843 Y=70093.006 (座標系13系)

基点第2号 X=-8398.939 Y=69586.502 (座標系13系)

点1	基点第1号から	110度47分22秒	2,311.419メートル
点2	点1から	199度55分51秒	549.171メートル
点3	点2から	201度08分39秒	525.862メートル
点4	点3から	291度17分57秒	160メートルの点
点5	基点第2号から	110度41分15秒	2,079.361メートル
点6	基点第2号から	110度41分15秒	1,580メートルの点
点7	基点第1号から	110度47分22秒	1,620メートルの点



# 区画漁業権免許漁場図

## 標海区第1号

### 漁場の位置

標津郡標津町地先

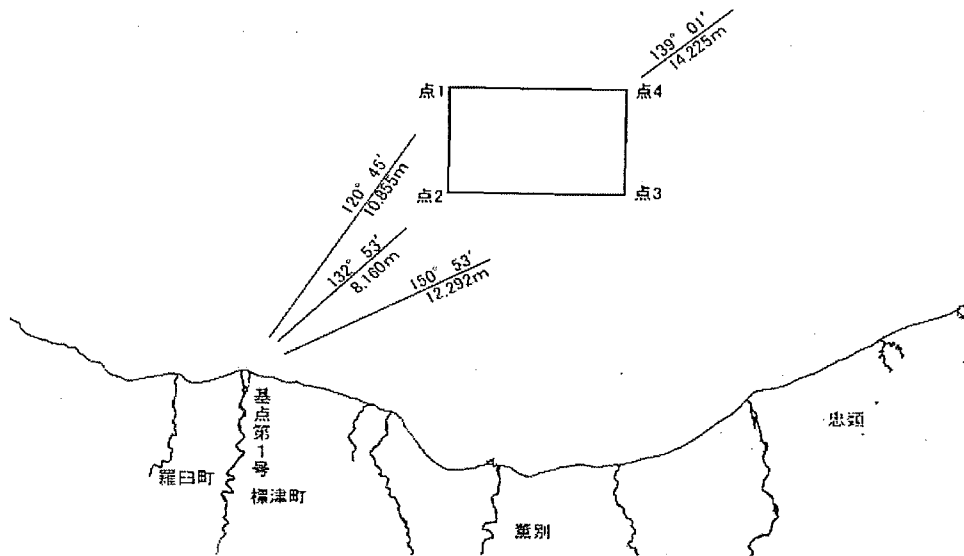
### 漁場の区域

次の点1、点2、点3、点4及び点1の各点を順次に結んだ線によって囲まれた区域

基点第1号 根海共第5号海域基点第1号

(北緯 43度51分39.70567秒、東経145度05分50.29560秒)

点1	基点第1号から	120度45分	10,855メートルの点
点2	基点第1号から	132度53分	8,160メートルの点
点3	基点第1号から	150度53分	12,292メートルの点
点4	基点第1号から	139度01分	14,225メートルの点



# 区画漁業権免許漁場図

## 根海区第1号

### 漁場の位置

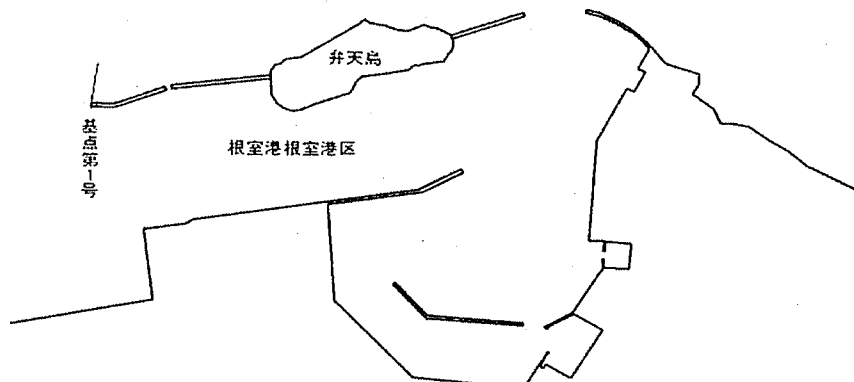
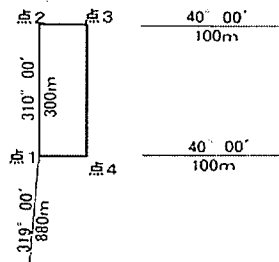
根室市地先

### 漁場の区域

次の点1、点2、点3、点4及び点1の各点を順次に結んだ線によって囲まれた区域

基点第1号 根室港南防波堤灯台  
(北緯43度20分17.19秒 東経145度34分23.33秒)

点1	基点第1号から	319度00分	880メートルの点
点2	点1から	310度00分	300メートルの点
点3	点2から	40度00分	100メートルの点
点4	点1から	40度00分	100メートルの点



# 区画漁業権免許漁場図

## 根海区第2号

### 漁場の位置

根室市地先

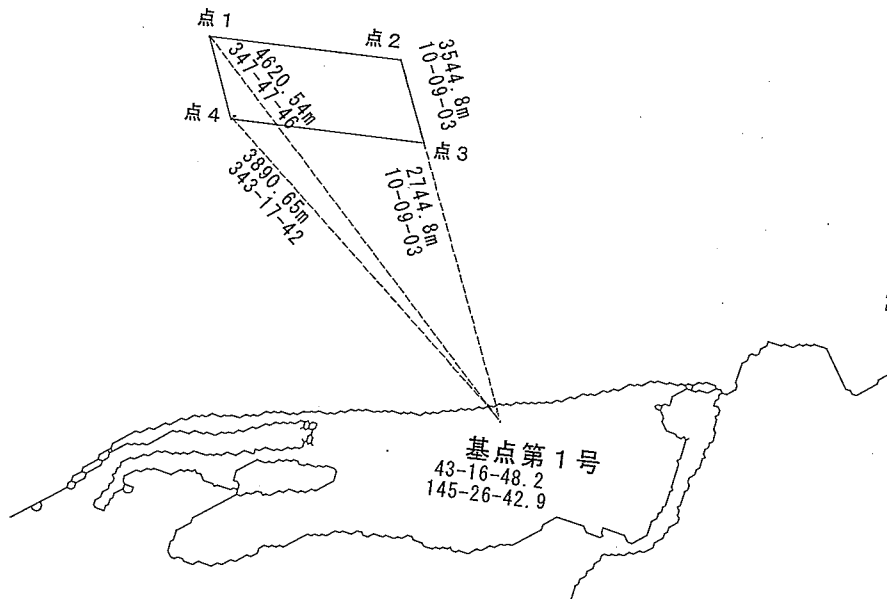
### 漁場の区域

次の点1、点2、点3、点4及び点1の各点を順次に結んだ線によって囲まれた区域

基点第1号 根室市春国岱

(北緯43度16分48.2秒 東経145度26分42.9秒)

点1	基点第1号から	347度47分46秒	4,620.54メートルの
点2	基点第1号から	10度09分03秒	3,544.80メートルの
点3	基点第1号から	10度09分03秒	2,744.80メートルの
点4	基点第1号から	343度17分42秒	3,890.65メートルの



# 区画漁業権免許漁場図

## 風海区第1号

### 漁場の位置

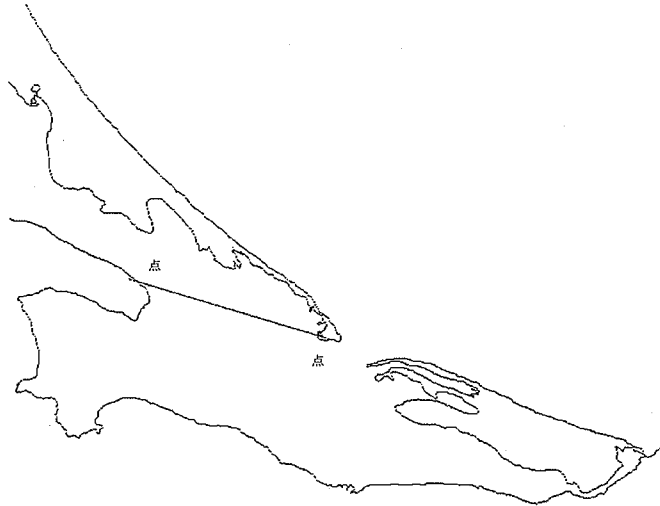
野付郡別海町地先及び根室市地先

### 漁場の区域

次の点1、点2の各点を結んだ線以南の風蓮湖の区域

点1 北緯43度18分37.44秒 東経145度19分43.74秒の点

点2 北緯43度17分52.14秒 東経145度23分00.87秒の点





# 区画漁業権免許漁場図

## 温海区第1号

### 漁場の位置

根室市地先

### 漁場の区域

瀬臥牛林道オンネベツ橋上流端の線から国道44号線温根沼大橋下流端の線までの温根沼の区域

