

# 共同漁業権免許漁場図

## 網海共第1号

### 漁場の位置

紋別郡雄武町地先

### 漁場の区域

次の基点第1号、点1、点2、点3、点4、点5及び基点第5号の各点を順次に結んだ線と最大高潮時海岸線とによって囲まれた区域

基点第1号 枝幸町と雄武町の境界線と最大高潮時海岸線との交点

基点第2号 北海道水産林務部三角点 水D5

基点第3号 国土地理院三角点 雄武

基点第4号 北海道水産林務部三角点 水D12

基点第5号 雄武町と興部町の境界線と最大高潮時海岸線との交点

点1 基点第1号から 43度 30分 1,500メートルの点

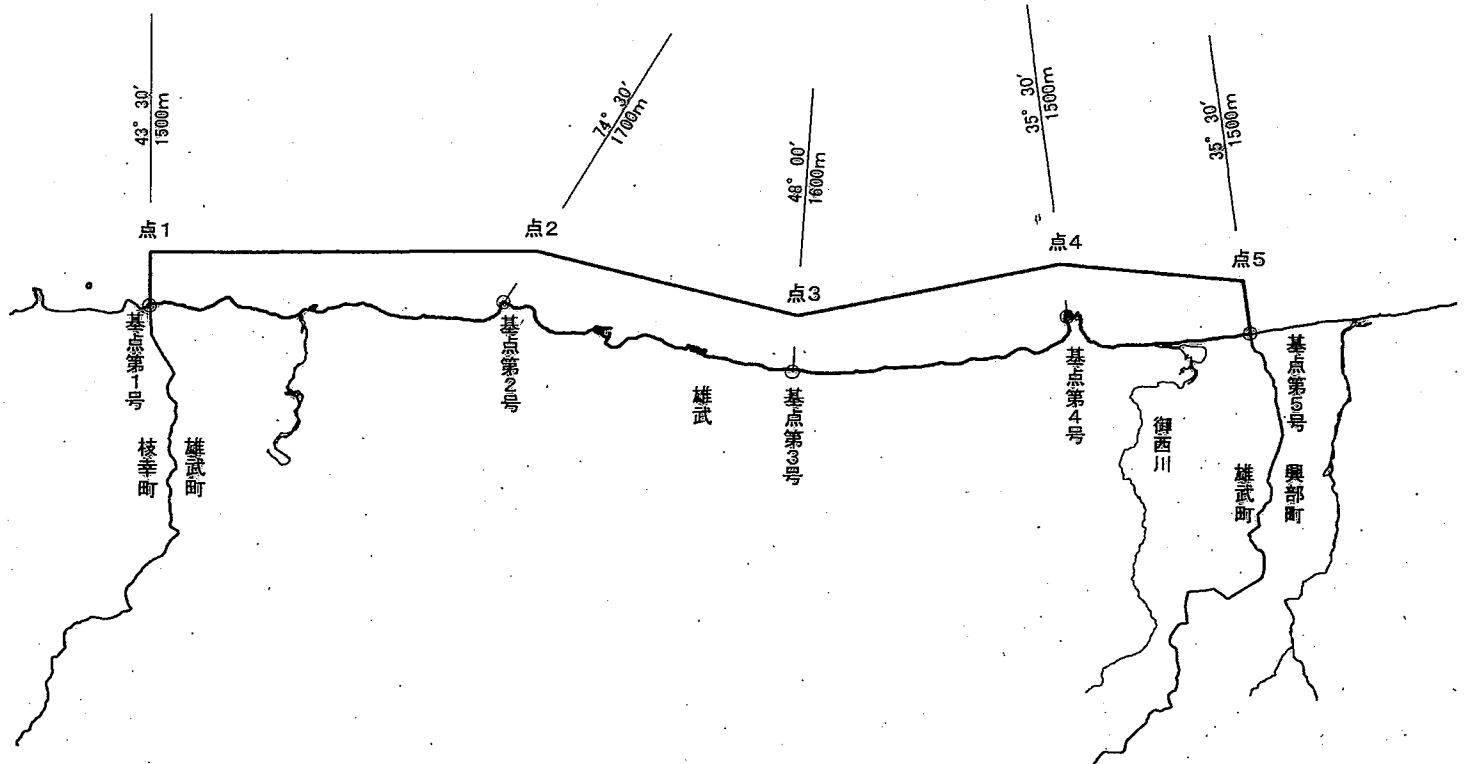
点2 基点第2号から 74度 30分 1,700メートルの点

点3 基点第3号から 48度 00分 1,600メートルの点

点4 基点第4号から 35度 30分 1,500メートルの点

点5 基点第5号から 35度 30分 1,500メートルの点

縮尺



# 共同漁業権免許漁場図

## 網海共第2号

### 漁場の位置

紋別郡興部町地先

### 漁場の区域

次の基点第1号、点1、点2、点3及び基点第3号の各点を順次に結んだ線と最大高潮時海岸線とによって囲まれた区域

基点第1号 雄武町と興部町の境界線と最大高潮時海岸線との交点

基点第2号 北海道水産林務部三角点 水D19

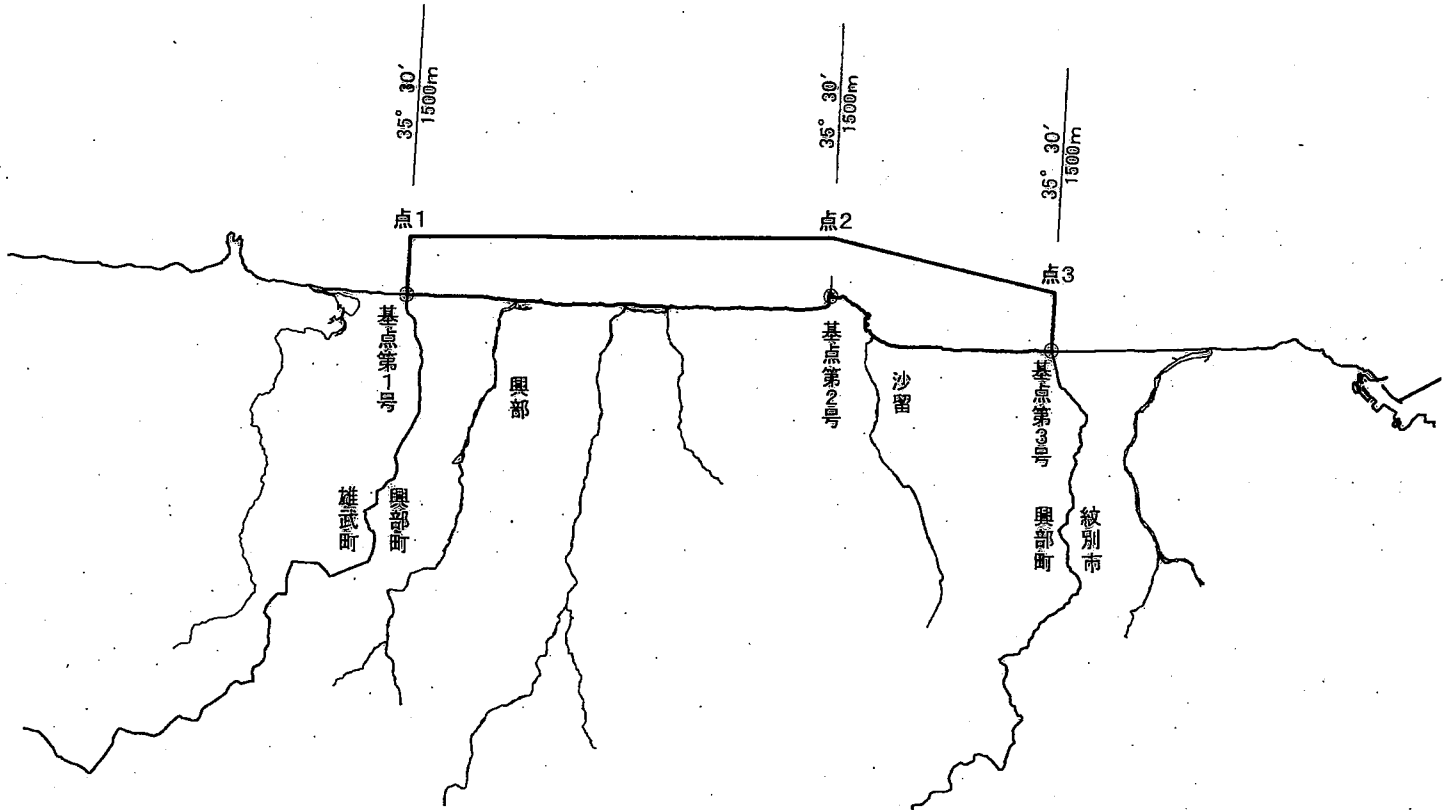
基点第3号 興部町と紋別市の境界線と最大高潮時海岸線との交点

点1 基点第1号から 35度 30分 1,500メートルの点

点2 基点第2号から 35度 30分 1,500メートルの点

点3 基点第3号から 35度 30分 1,500メートルの点

縮尺



# 共同漁業権免許漁場図

## 網海共第3号

### 漁場の位置

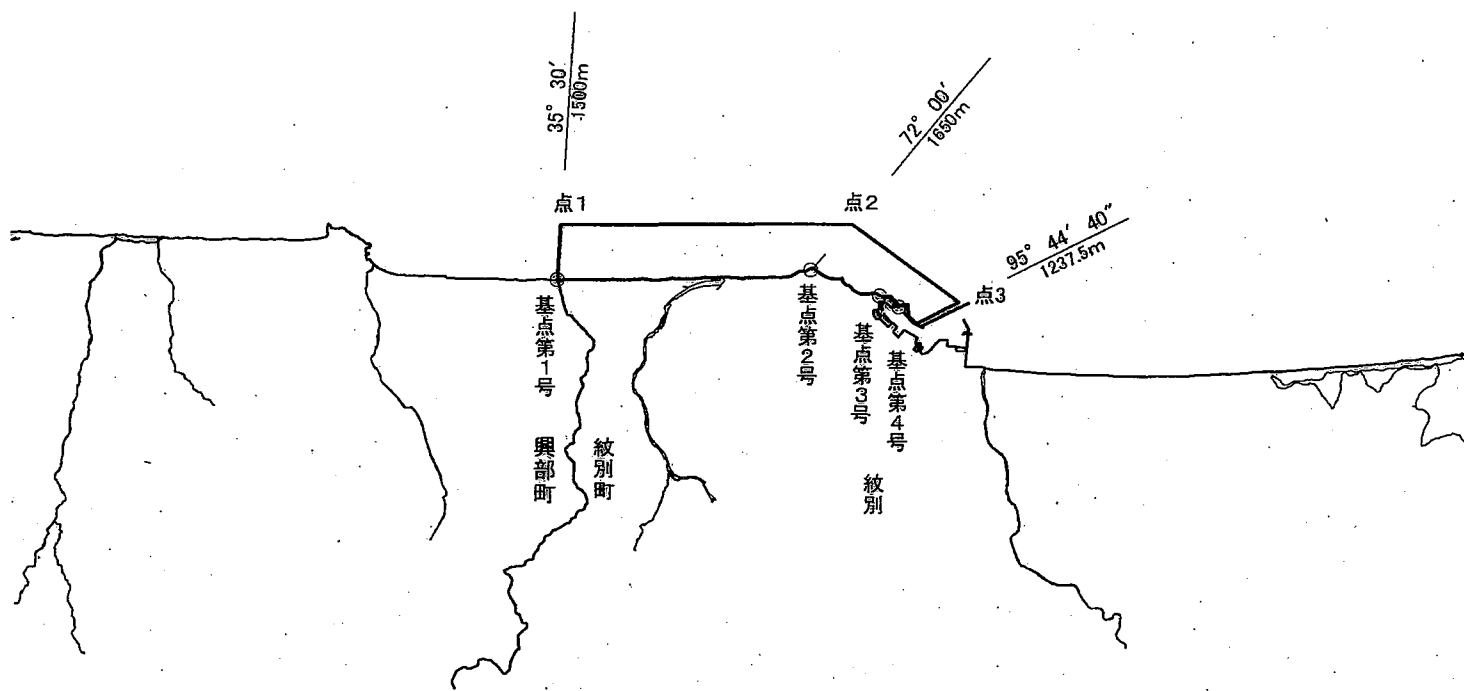
紋別市地先

### 漁場の区域

次の基点第1号、点1、点2、点3、点4、点5、点6、点7、点8、点9及び基点第3号の各点を順次に結んだ線と最大高潮時海岸線とによって囲まれた区域

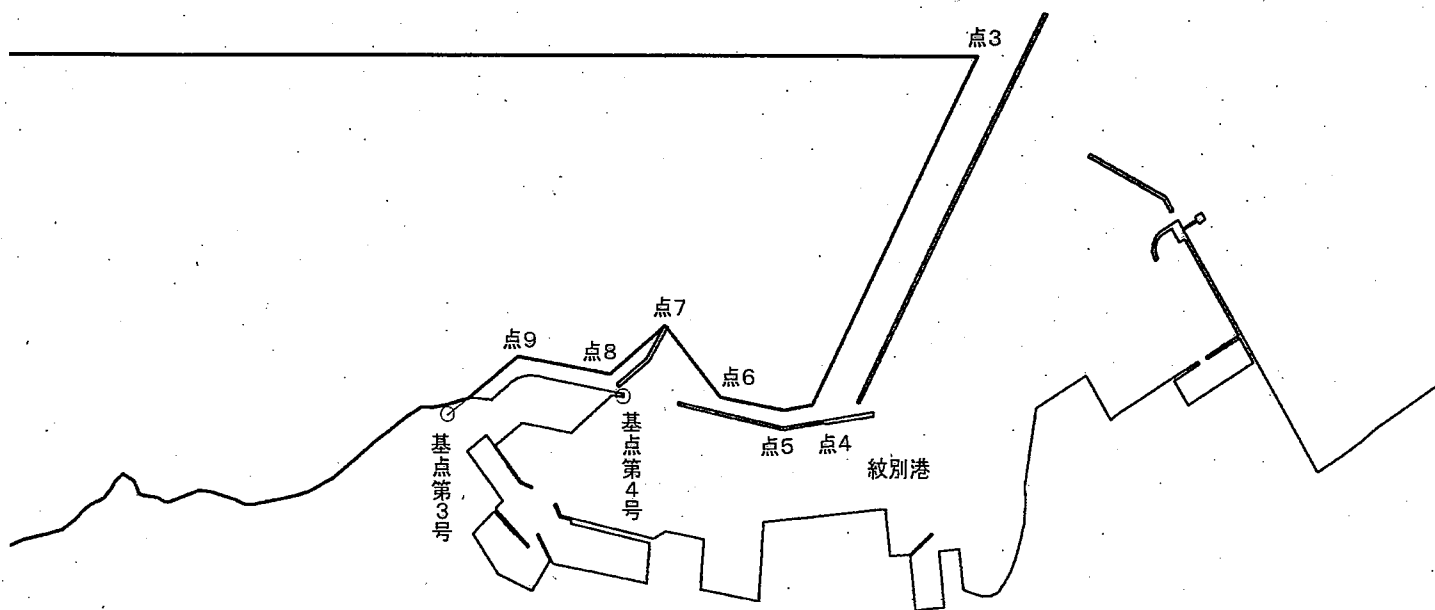
基点第1号	興部町と紋別市の境界線と最大高潮時海岸線との交点
基点第2号	国土地理院三角点 北浜町
基点第3号	基点第4号から 332度35分44秒 591.33メートルの点
基点第4号	国土地理院三角点 岸壁(X=39646.972 Y=88935.453(座標系12系))
点1	基点第1号から 35度30分00秒 1,500.00メートルの点
点2	基点第2号から 72度00分00秒 1,650.00メートルの点
点3	点4から 95度44分40秒 1,237.50メートルの点
点4	基点第4号から 160度24分20秒 640.62メートルの点
点5	点6から 168度35分10秒 218.70メートルの点
点6	点7から 208度38分50秒 292.23メートルの点
点7	点8から 118度32分50秒 238.31メートルの点
点8	点9から 168度27分00秒 316.12メートルの点
点9	基点第3号から 119度59分30秒 300.00メートルの点

縮尺



紋別港 付近拡大図

縮尺



# 共同漁業権免許漁場図

## 網海共第4号

### 漁場の位置

紋別市地先

### 漁場の区域

次の基点第1号、点1、点2、点3及び基点第2号の各点を順次に結んだ線と最大高潮時海岸線とによって囲まれた区域

基点第1号 国土地理院三角点 岸壁から163度29分35秒  
2,444.88メートルの点

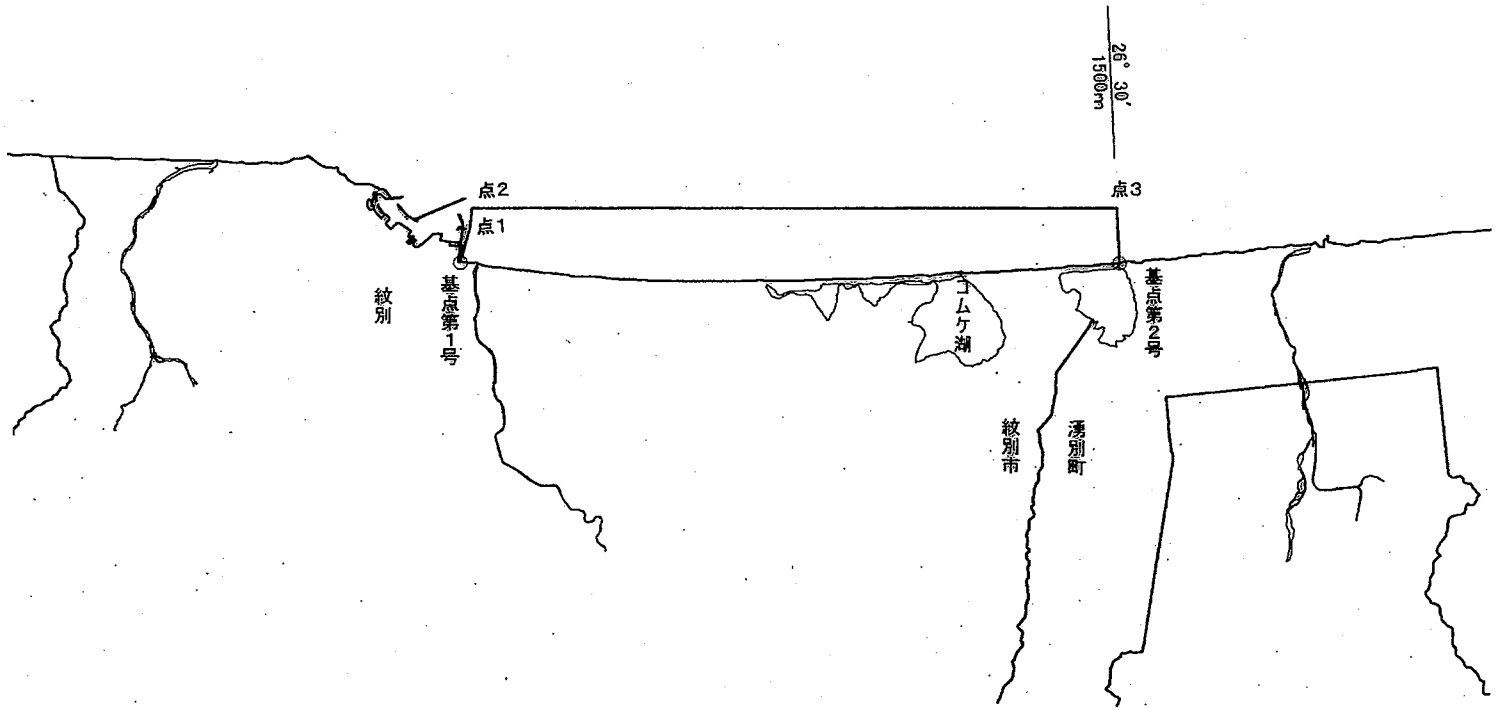
基点第2号 紋別市と湧別町の境界線と最大高潮時海岸線との交点

点1 基点第1号から 44度18分23秒 997.95メートルの点

点2 点1から 34度12分30秒 500.00メートルの点

点3 基点第2号から 26度30分00秒 1,500.00メートルの点

縮尺





# 共同漁業権免許漁場図

## 網海共第5号

### 漁場の位置

紋別郡湧別町地先

### 漁場の区域

次の基点第1号、点1、点2及び基点第2号の各点を順次に結んだ線と最大高潮時海岸線とによって囲まれた区域

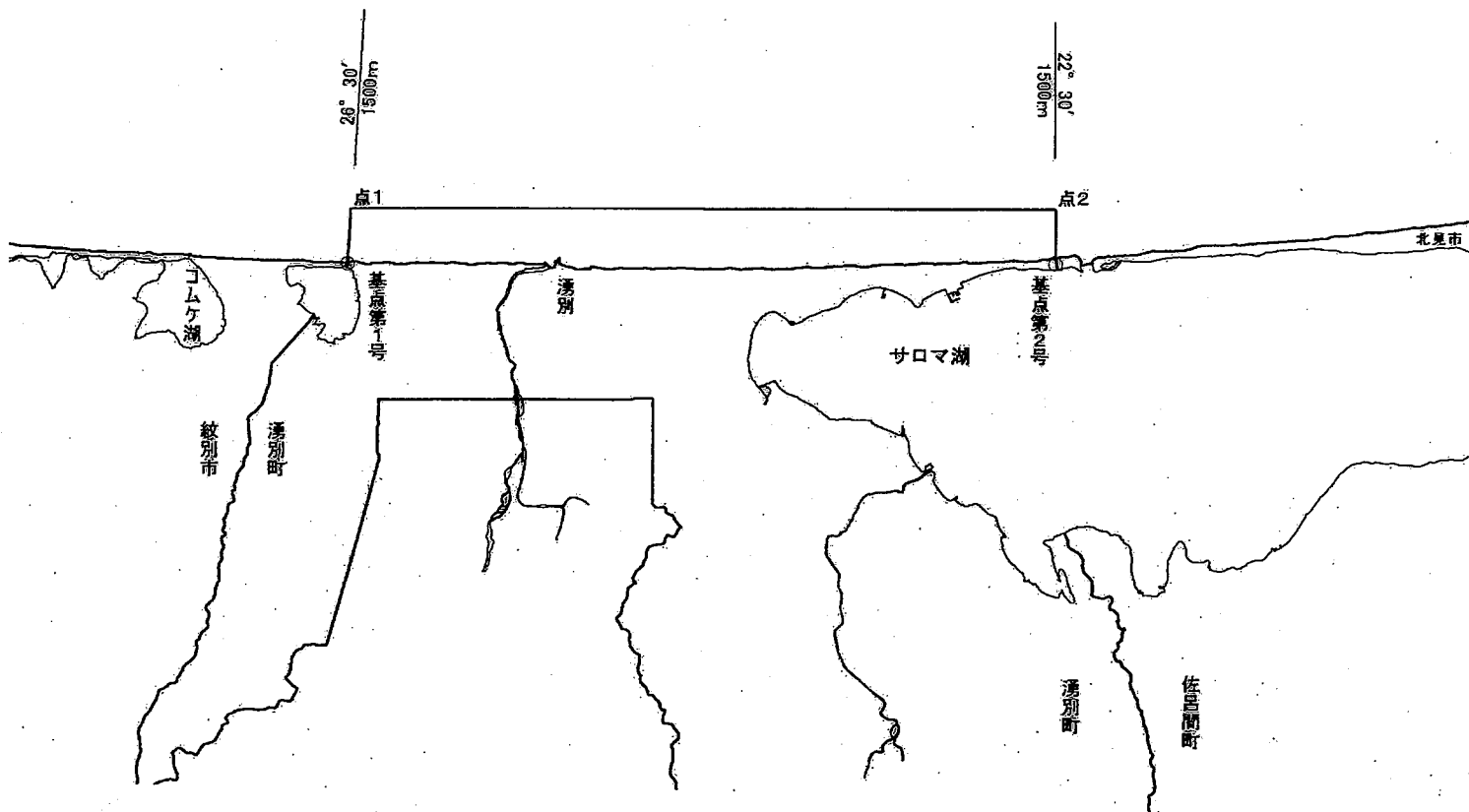
基点第1号 紋別市と湧別町の境界線と最大高潮時海岸線との交点

基点第2号 湧別町と北見市の境界線と最大高潮時海岸線との交点

点1 基点第1号から 26度 30分 1,500メートルの点

点2 基点第2号から 22度 30分 1,500メートルの点

縮尺



# 共同漁業権免許漁場図

## 網海共第6号

### 漁場の位置

北見市常呂町地先

### 漁場の区域

次の基点第1号、点1、点2及び基点第2号の各点を順次に結んだ線と最大高潮時海岸線とによって囲まれた区域

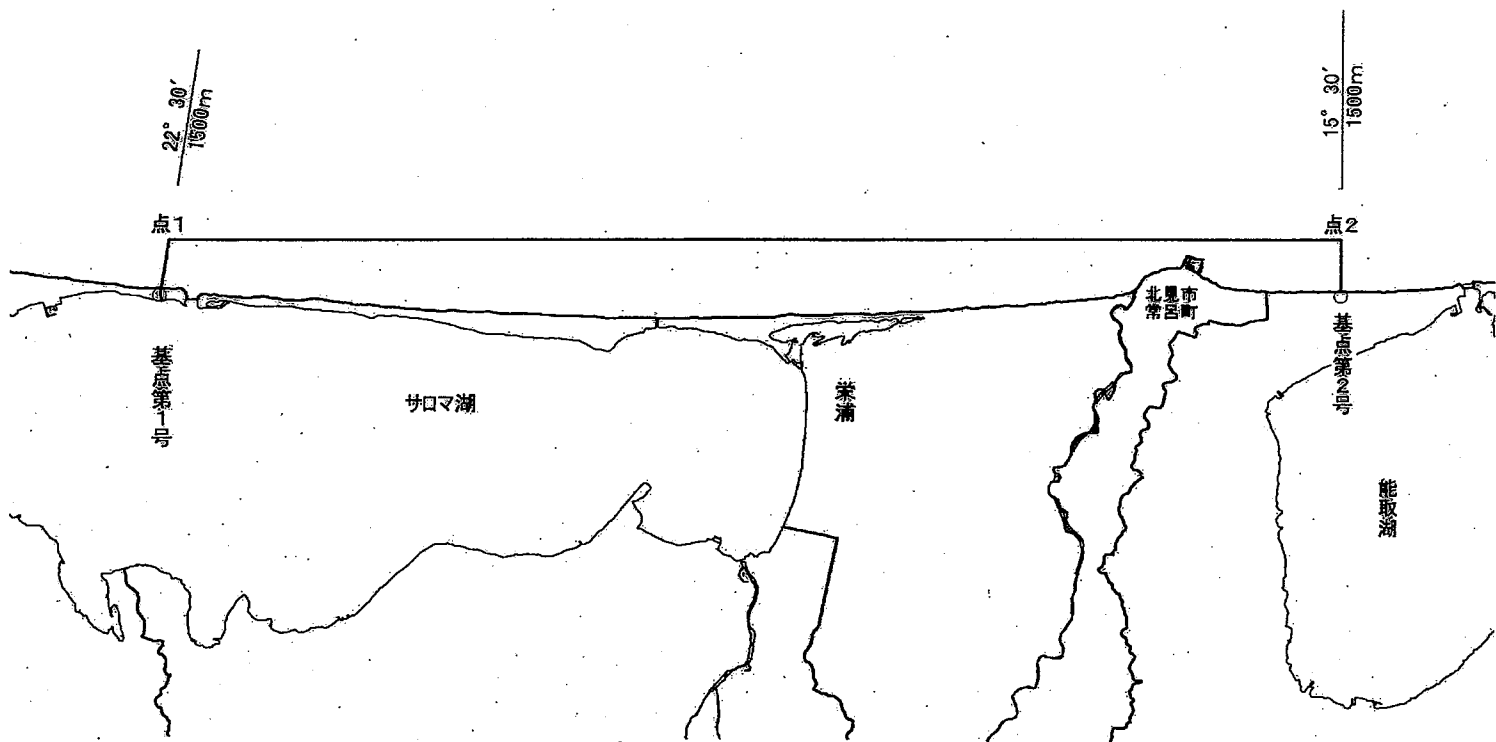
基点第1号 湧別町と北見市の境界線と最大高潮時海岸線との交点

基点第2号 国土地理院三角点 北能取山から337度30分58.54秒 851.62メートルの点

点1 基点第1号から 22度 30分 1,500メートルの点

点2 基点第2号から 15度 30分 1,500メートルの点

縮尺



# 共同漁業権免許漁場図

## 網海共第7号

### 漁場の位置

網走市及び斜里郡小清水町地先

### 漁場の区域

次の基点第1号、点1、点2、点3、点4及び基点第4号の各点を順次に結んだ線と最大高潮時海岸線とによって囲まれた区域から、基点第6号と点5を結んだ線、基点第5号を中心とする半径2, 100メートルの点5と基点第7号間における弧線及び最大高潮時海岸線とによって囲まれた区域を除いた区域

基点第1号 国土地理院三角点 北能取山から337度30分58. 54秒 851. 62メートルの点

基点第2号 能取岬突端に設置の北海道水産林務部図根点 No.1

基点第3号 国土地理院三角点 新栗履

基点第4号 北海道水産林務部三角点 水T6から95度57分52秒  
497. 83メートルの点

基点第5号 網走港河口突堤先端  
(北緯 44度01分25. 87秒 東経 144度16分48. 76秒)

基点第6号 基点第5号から105度36分の線と網走港東防波堤外海面との交点

基点第7号 基点第5号を中心とする半径2, 100メートルの弧線と最大高潮時ポンモイ海岸との交点

点1 基点第1号から 15度 30分 1, 500メートルの点

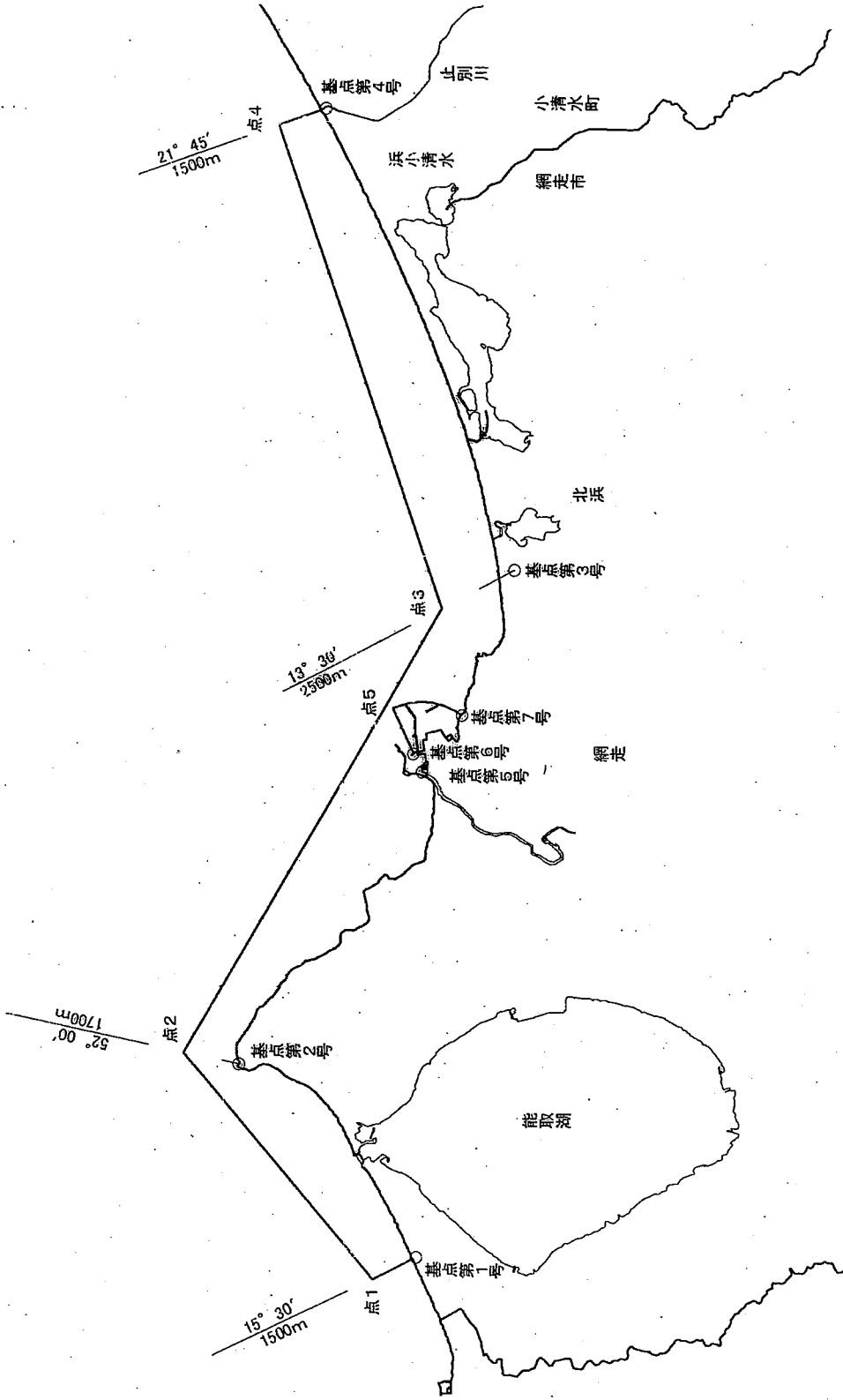
点2 基点第2号から 52度 00分 1, 700メートルの点

点3 基点第3号から 13度 30分 2, 500メートルの点

点4 基点第4号から 21度 45分 1, 500メートルの点

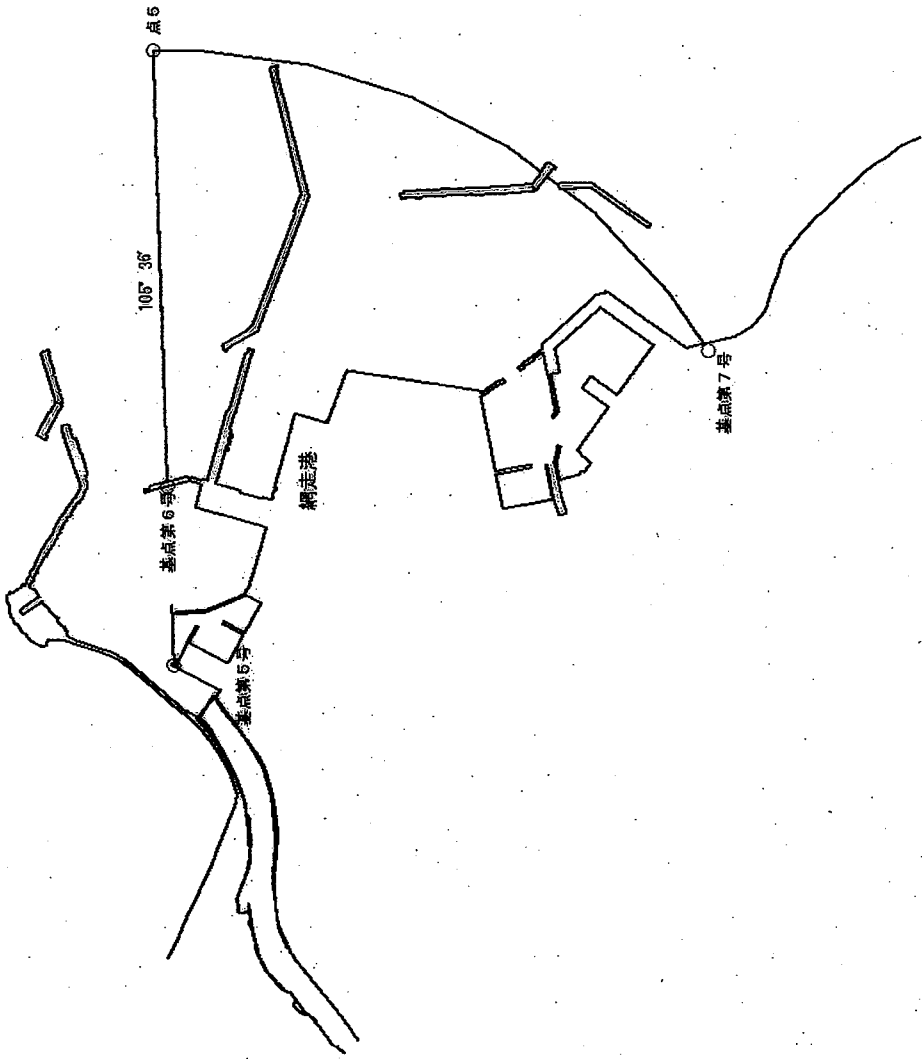
点5 基点第5号から 105度 36分 2, 100メートルの点

縮尺



# 網走港 附近拡大図

縮尺



# 共同漁業権免許漁場図

## 網海共第8号

### 漁場の位置

斜里郡小清水町及び斜里町地先

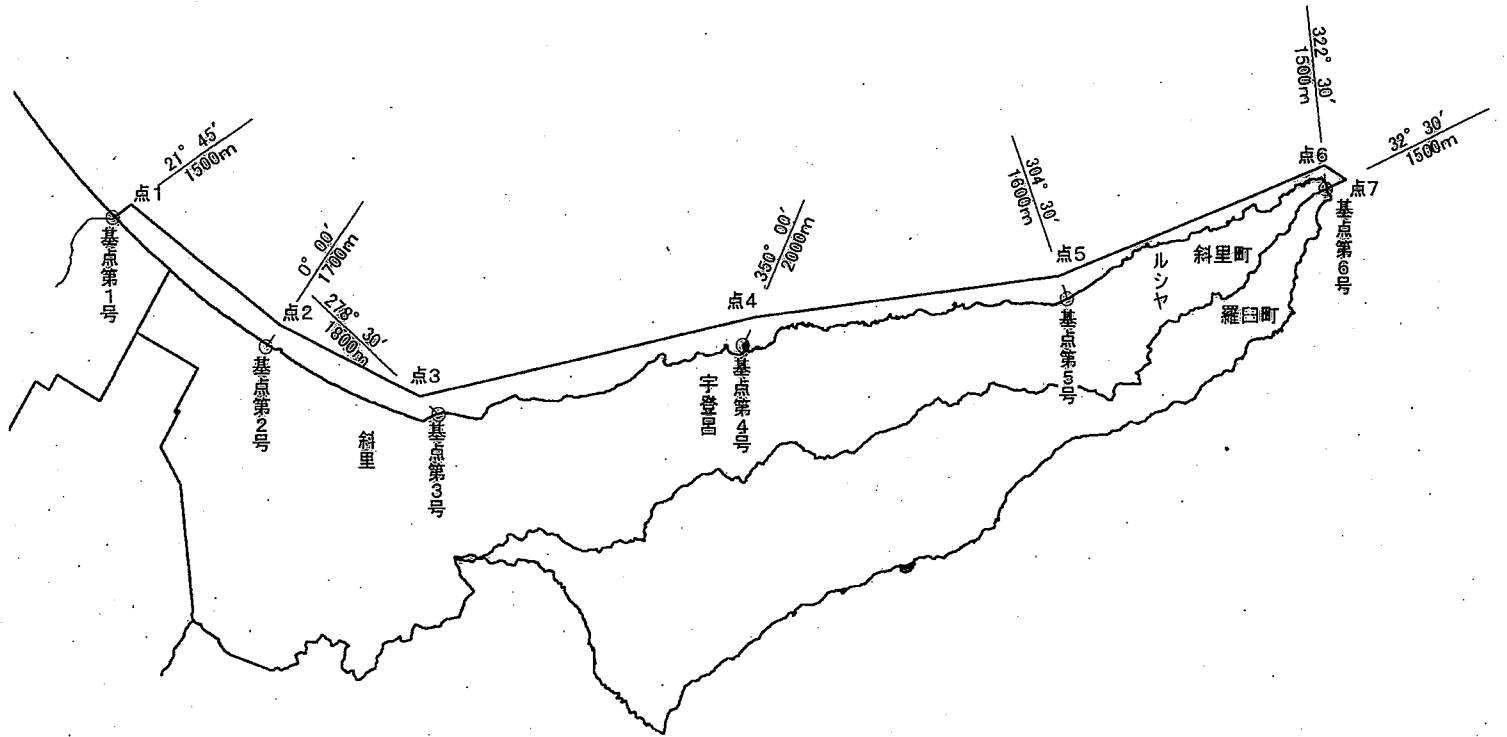
### 漁場の区域

次の基点第1号、点1、点2、点3、点4、点5、点6、点7及び基点第6号の各点を順次に結んだ線と最大高潮時海岸線とによって囲まれた区域

基点第1号	北海道水産林務部三角点 水T6から95度57分52秒 497.83メートルの点
基点第2号	国土地理院三角点 斜里
基点第3号	国土地理院三角点 朱円
基点第4号	国土地理院三角点 宇登呂
基点第5号	北海道水産林務部図根点 No.18(北海道水産林務部三角点 水T14～)
基点第6号	斜里町と羅臼町の境界線と最大高潮時海岸線との交点
点1	基点第1号から 21度 45分 1,500メートルの点
点2	基点第2号から 0度 00分 1,700メートルの点
点3	基点第3号から 278度 30分 1,800メートルの点
点4	基点第4号から 350度 00分 2,000メートルの点
点5	基点第5号から 304度 30分 1,600メートルの点
点6	基点第6号から 322度 30分 1,500メートルの点
点7	基点第6号から 32度 30分 1,500メートルの点



縮尺



# 共同漁業権免許漁場図

## 網海共第9号

### 漁場の位置

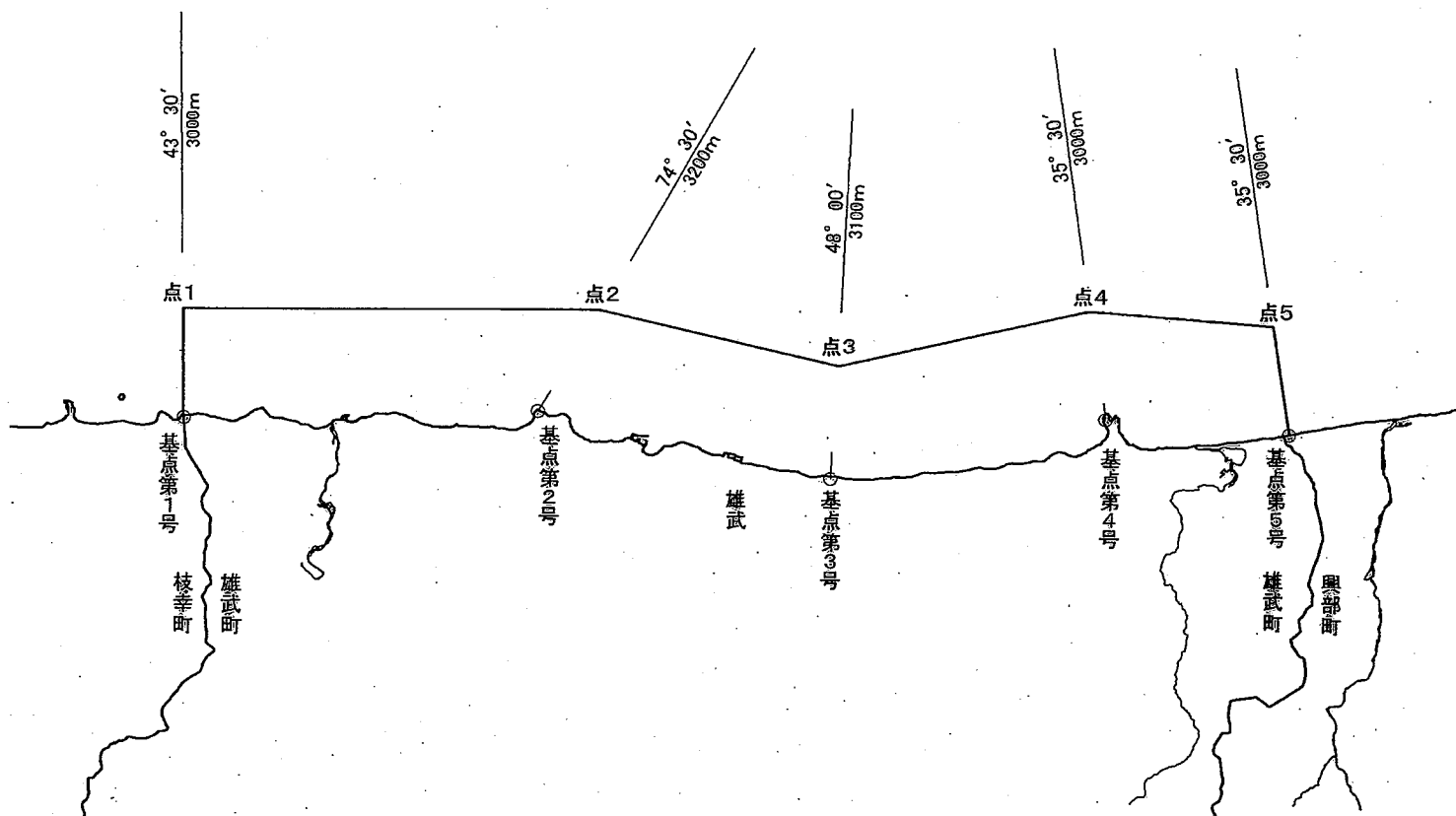
紋別郡雄武町地先

### 漁場の区域

次の基点第1号、点1、点2、点3、点4、点5及び基点第5号の各点を順次に結んだ線と最大高潮時海岸線とによって囲まれた区域

基点第1号	枝幸町と雄武町の境界線と最大高潮時海岸線との交点
基点第2号	北海道水産林務部三角点 水D5
基点第3号	国土地理院三角点 雄武
基点第4号	北海道水産林務部三角点 水D12
基点第5号	雄武町と興部町の境界線と最大高潮時海岸線との交点
点1	基点第1号から 43度 30分 3,000メートルの点
点2	基点第2号から 74度 30分 3,200メートルの点
点3	基点第3号から 48度 00分 3,100メートルの点
点4	基点第4号から 35度 30分 3,000メートルの点
点5	基点第5号から 35度 30分 3,000メートルの点

縮尺



# 共同漁業権免許漁場図

## 網海共第10号

### 漁場の位置

紋別郡興部町地先

### 漁場の区域

次の基点第1号、点1、点2、点3及び基点第3号の各点を順次に結んだ線と最大高潮時海岸線とによって囲まれた区域

基点第1号 雄武町と興部町の境界線と最大高潮時海岸線との交点

基点第2号 北海道水産林務部三角点 水D19

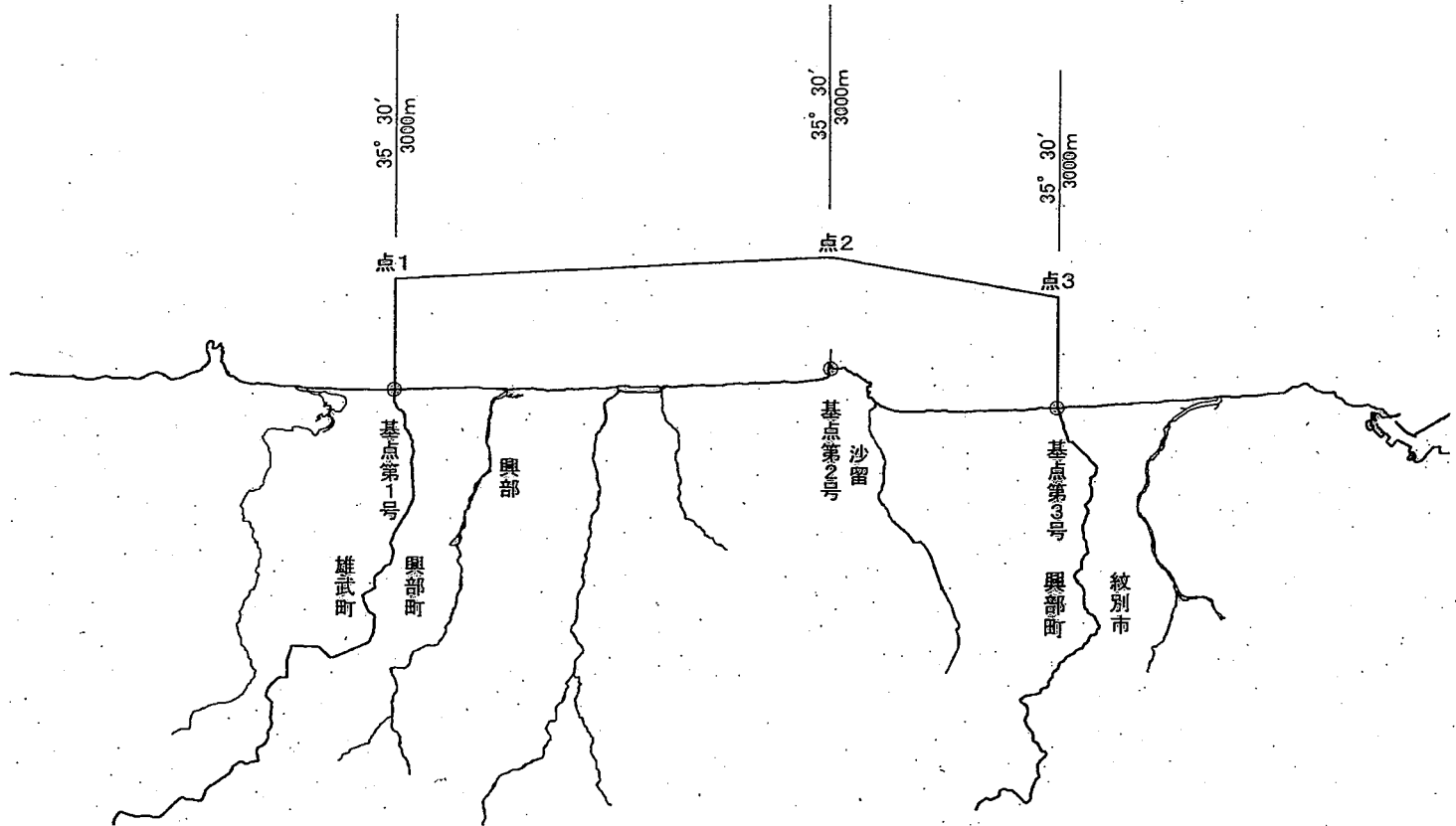
基点第3号 興部町と紋別市の境界線と最大高潮時海岸線との交点

点1 基点第1号から 35度 30分 3,000メートルの点

点2 基点第2号から 35度 30分 3,000メートルの点

点3 基点第3号から 35度 30分 3,000メートルの点

縮尺



# 共同漁業権免許漁場図

## 網海共第11号

### 漁場の位置

紋別市地先

### 漁場の区域

次の基点第1号、点1、点2、点3、点4及び基点第4号の各点を順次に結んだ線と最大高潮時海岸線とによって囲まれた区域から、基点第5号、点5、点6、点7、点8、点9、点10、点11、点12、点13、点14、点15、点16、点17、点18、点19、点20、点21及び基点第6号の各点を順次に結んだ線と最大高潮時海岸線とによって囲まれた区域、並びに点22、点23、点24、点25、点26、点27、点28、点29、点30、点31、点32、点33、点34、点35、点36、点37、点38、点39及び点22の各点を順次に結んだ線によって囲まれた区域を除いた区域

基点第1号 興部町と紋別市の境界線と最大高潮時海岸線との交点

基点第2号 国土地理院三角点 北浜町

基点第3号 国土地理院三角点 岸壁(X=39646.972 Y=88935.453(座標系12系))

基点第4号 紋別市と湧別町の境界線と最大高潮時海岸線との交点

基点第5号 基点第3号から 332度35分44秒 591.33メートルの点

基点第6号 点21から 224度18分23秒 997.95メートルの点

点1 基点第1号から 35度30分 3,000メートルの点

点2 基点第2号から 72度00分 3,250メートルの点

点3 基点第3号から 89度00分 2,700メートルの点

点4 基点第4号から 26度30分 3,000メートルの点

点5 基点第5号から 119度59分30秒 300.00メートルの点

点6 点5から 168度27分00秒 316.12メートルの点

点7 点6から 118度32分50秒 238.31メートルの点

点8 点7から 208度38分50秒 292.23メートルの点

点9 点8から 168度35分10秒 218.70メートルの点

点10 基点第3号から 160度24分20秒 640.62メートルの点

点11 点10から 95度44分40秒 1,615.35メートルの点

点12 点11から 186度00分00秒 210.357メートルの点

点13 点12から 66度15分00秒 102.308メートルの点

点14 点13から 150度06分00秒 68.00メートルの点

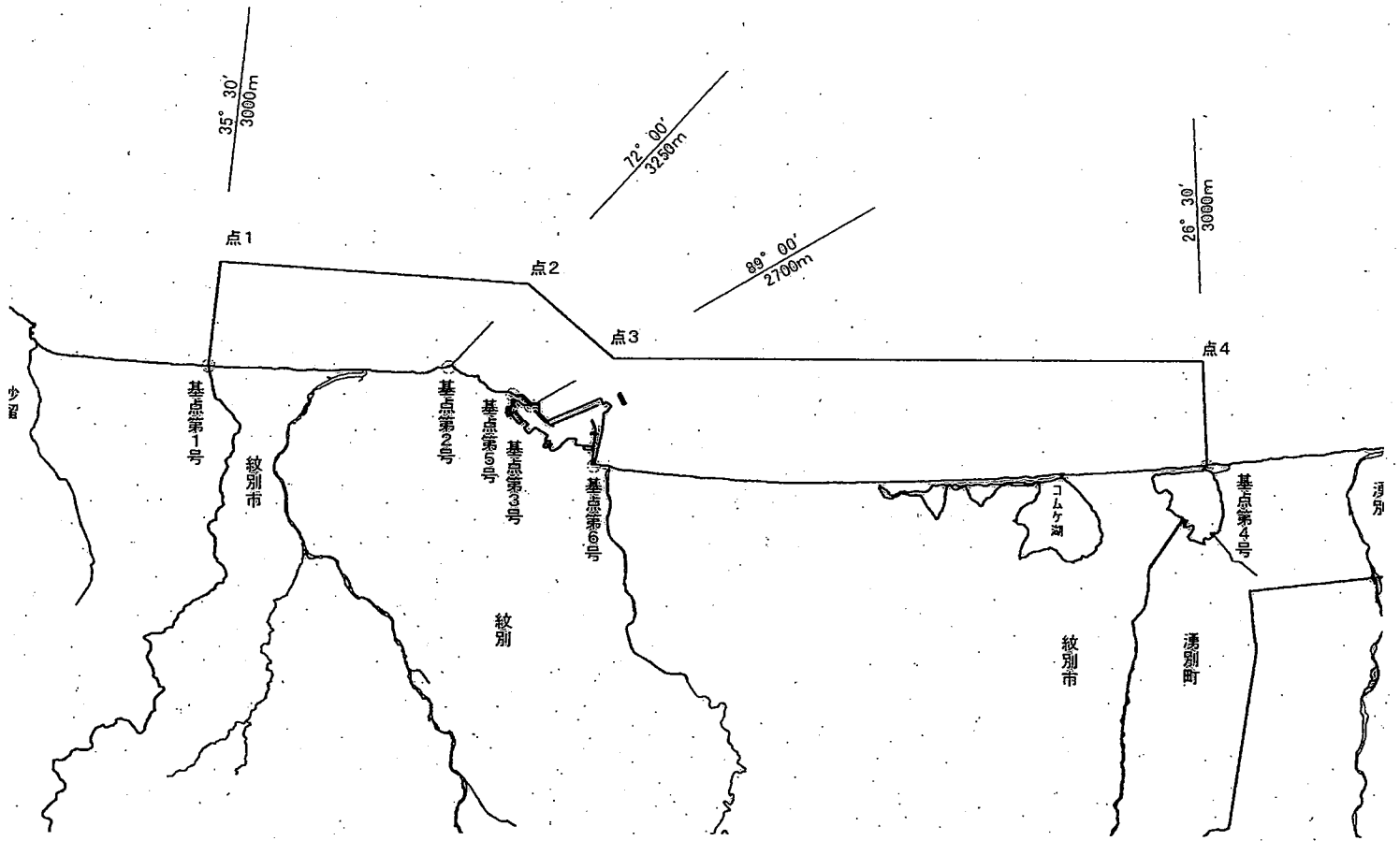
点15 点14から 153度30分00秒 33.00メートルの点

点16 点15から 154度47分00秒 38.00メートルの点

点17 点16から 159度18分00秒 24.00メートルの点

点18	点17から	165度28分00秒	26.00メートルの点
点19	点18から	246度15分00秒	207.00メートルの点
点20	点19から	275度48分00秒	85.808メートルの点
点21	点20から	214度12分30秒	546.046メートルの点
点22	基点第3号から	111度20分00秒	2,480.00メートルの点
点23	点22から	89度59分00秒	62.00メートルの点
点24	点23から	180度30分00秒	49.00メートルの点
点25	点24から	270度00分00秒	0.80メートルの点
点26	点25から	180度05分00秒	111.00メートルの点
点27	点26から	270度05分00秒	1.00メートルの点
点28	点27から	180度37分00秒	140.00メートルの点
点29	点28から	90度00分00秒	1.00メートルの点
点30	点29から	180度22分00秒	44.00メートルの点
点31	点30から	272度19分00秒	18.00メートルの点
点32	点31から	180度00分00秒	2.00メートルの点
点33	点32から	271度02分00秒	70.00メートルの点
点34	点33から	359度58分00秒	63.00メートルの点
点35	点34から	90度00分00秒	5.00メートルの点
点36	点35から	359度26分00秒	139.00メートルの点
点37	点36から	90度00分00秒	5.00メートルの点
点38	点37から	359度35分00秒	120.00メートルの点
点39	点38から	90度00分00秒	21.00メートルの点

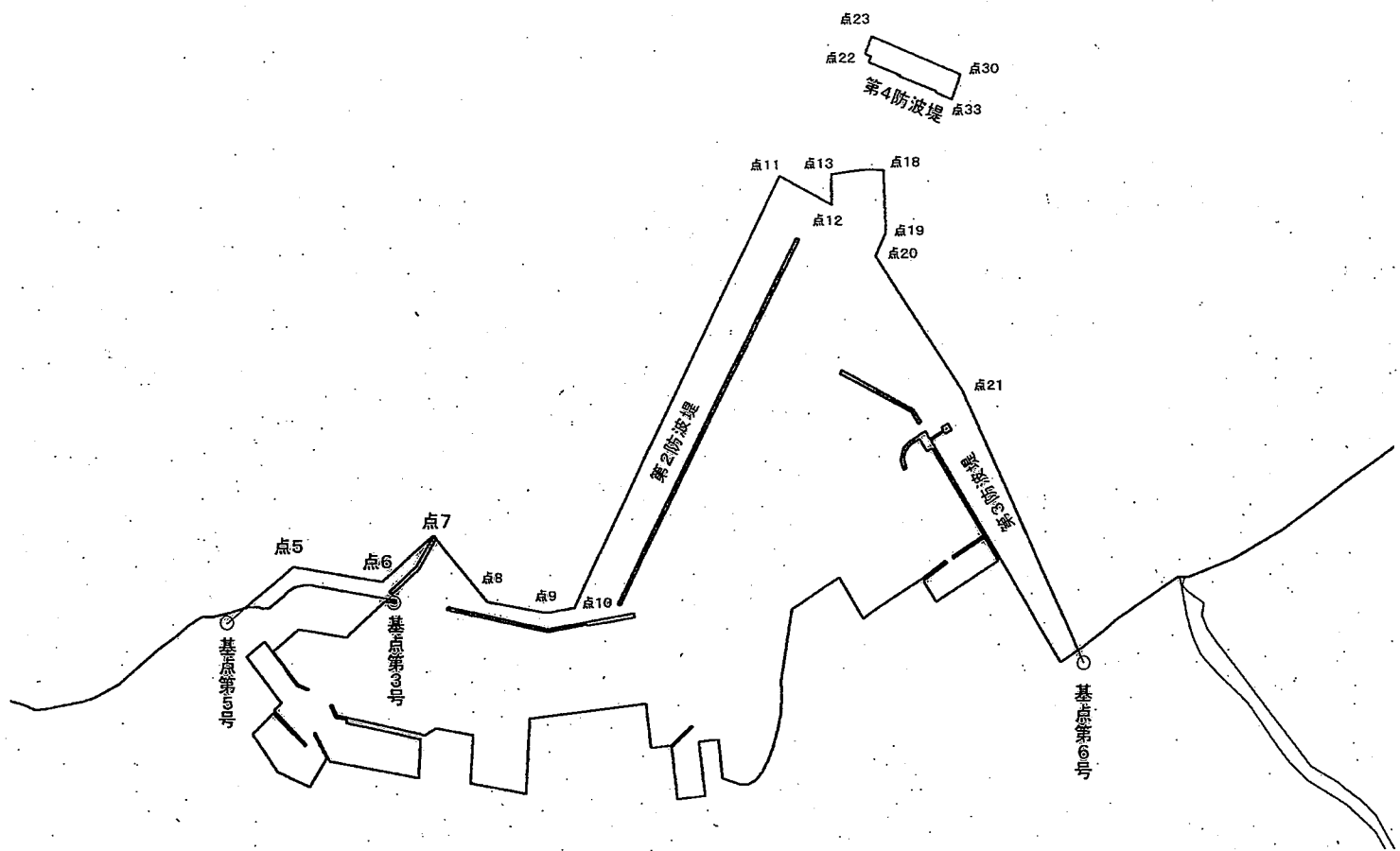
縮尺





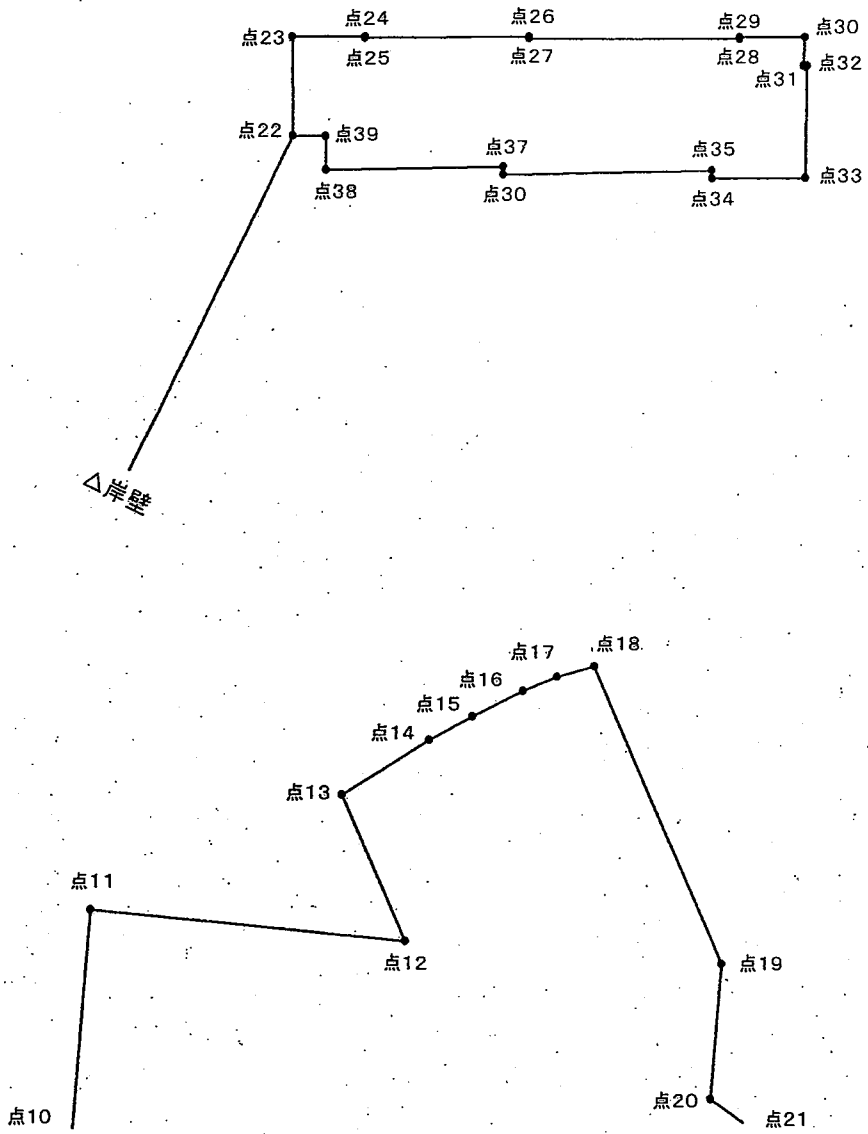
# 紋別港 付近拡大図

縮尺



# 第4防波堤附近拡大図

縮尺



# 共同漁業権免許漁場図

## 網海共第12号

### 漁場の位置

紋別郡湧別町地先

### 漁場の区域

次の基点第1号、点1、点2及び基点第2号の各点を順次に結んだ線と最大高潮時海岸線とによって囲まれた区域

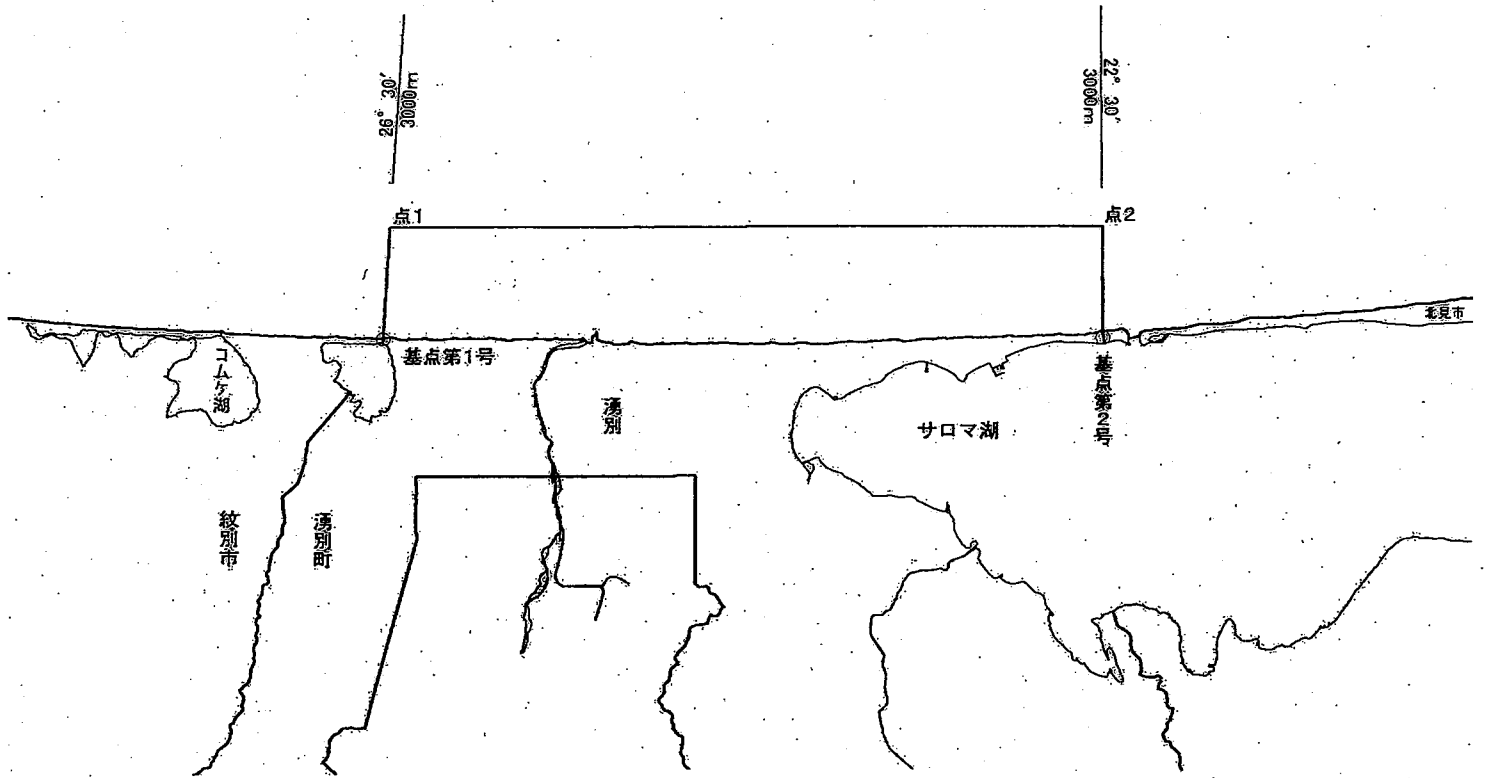
基点第1号 紋別市と湧別町の境界線と最大高潮時海岸線との交点

基点第2号 湧別町と北見市の境界線と最大高潮時海岸線との交点

点1 基点第1号から 26度 30分 3,000メートルの点

点2 基点第2号から 22度 30分 3,000メートルの点

縮尺



# 共同漁業権免許漁場図

## 網海共第13号

### 漁場の位置

北見市常呂町地先

### 漁場の区域

次の基点第1号、点1、点2及び基点第2号の各点を順次に結んだ線と最大高潮時海岸線とによって囲まれた区域

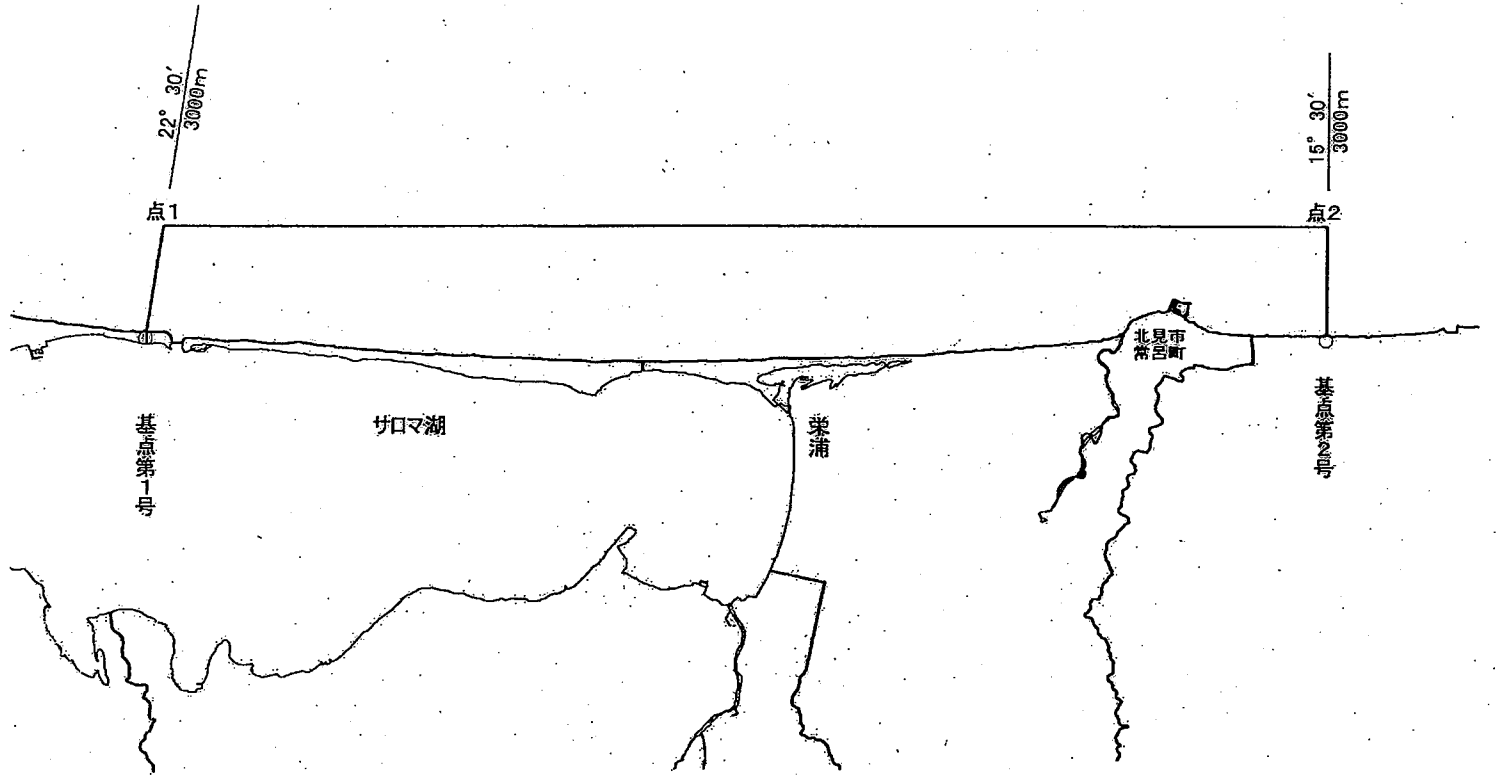
基点第1号 湧別町と北見市の境界線と最大高潮時海岸線との交点

基点第2号 国土地理院三角点 北能取山から337度30分58.54秒 851.62メートルの点

点1 基点第1号から 22度 30分 3,000メートルの点

点2 基点第2号から 15度 30分 3,000メートルの点

縮尺



# 共同漁業権免許漁場図

## 網海共第14号

### 漁場の位置

網走市及び斜里郡小清水町地先

### 漁場の区域

次の基点第1号、点1、点2、点3、点4及び基点第4号の各点を順次に結んだ線と最大高潮時海岸線とによって囲まれた区域から、基点第6号と点5を結んだ線、基点第5号を中心とする半径2,100メートルの点5と基点第7号間における弧線及び最大高潮時海岸線とによって囲まれた区域を除いた区域

基点第1号 国土地理院三角点 北龍取山から337度30分58.54秒 851.62メートルの点

基点第2号 能取岬突端に設置の北海道水産林務部図根点 No.1

基点第3号 国土地理院三角点 新栗履

基点第4号 北海道水産林務部三角点 水T6から95度57分52秒  
497.83メートルの点

基点第5号 網走港河口突堤先端  
(北緯 44度01分25.87秒 東経 144度16分48.76秒)

基点第6号 基点第5号から105度36分の線と網走港東防波堤外海面との交点

基点第7号 基点第5号を中心とする半径2,100メートルの弧線と最大高潮時ボンモイ海岸との交点

点1 基点第1号から 15度 30分 3,000メートルの点

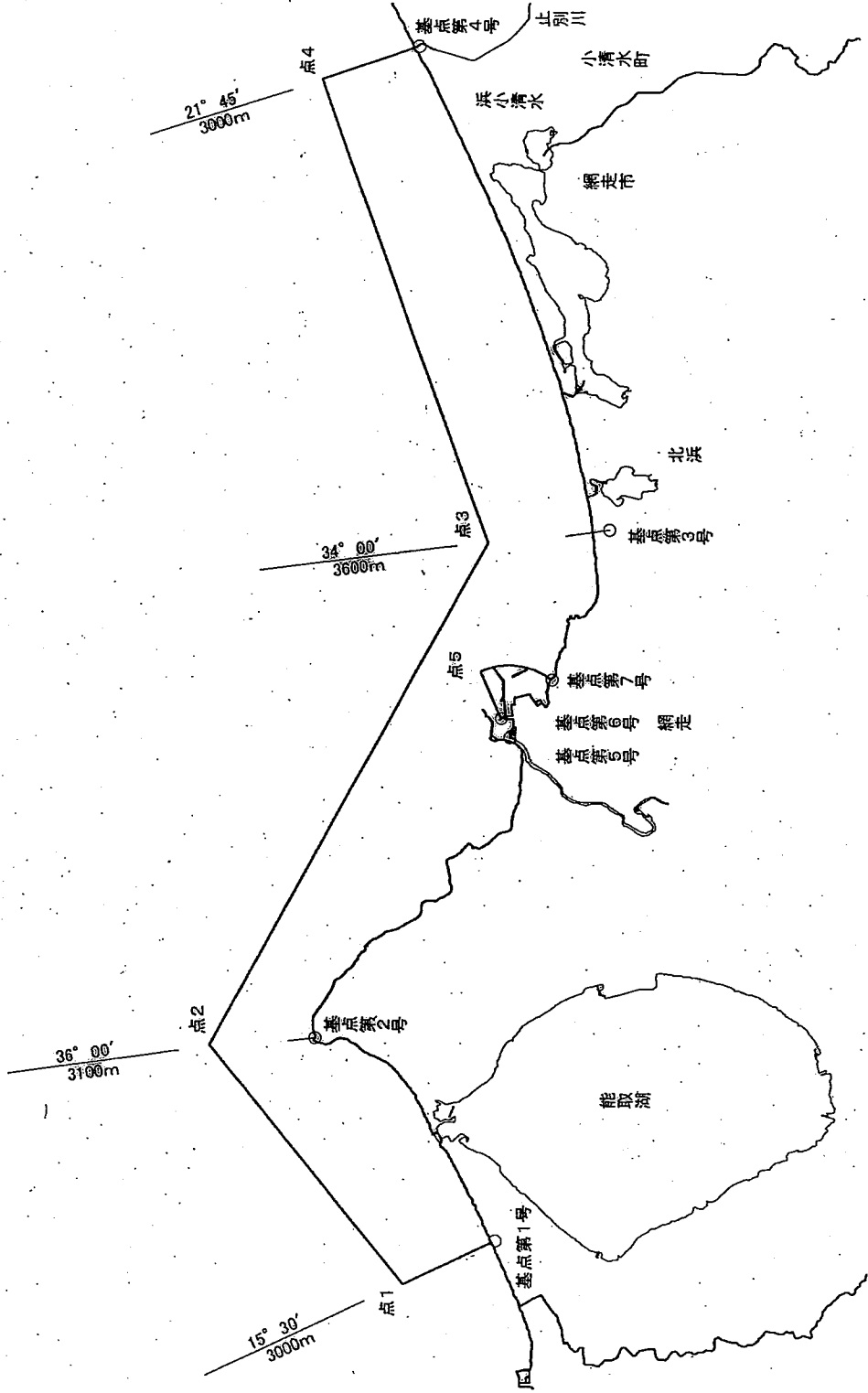
点2 基点第2号から 52度 00分 3,100メートルの点

点3 基点第3号から 13度 30分 3,600メートルの点

点4 基点第4号から 21度 45分 3,000メートルの点

点5 基点第5号から 105度 36分 2,100メートルの点

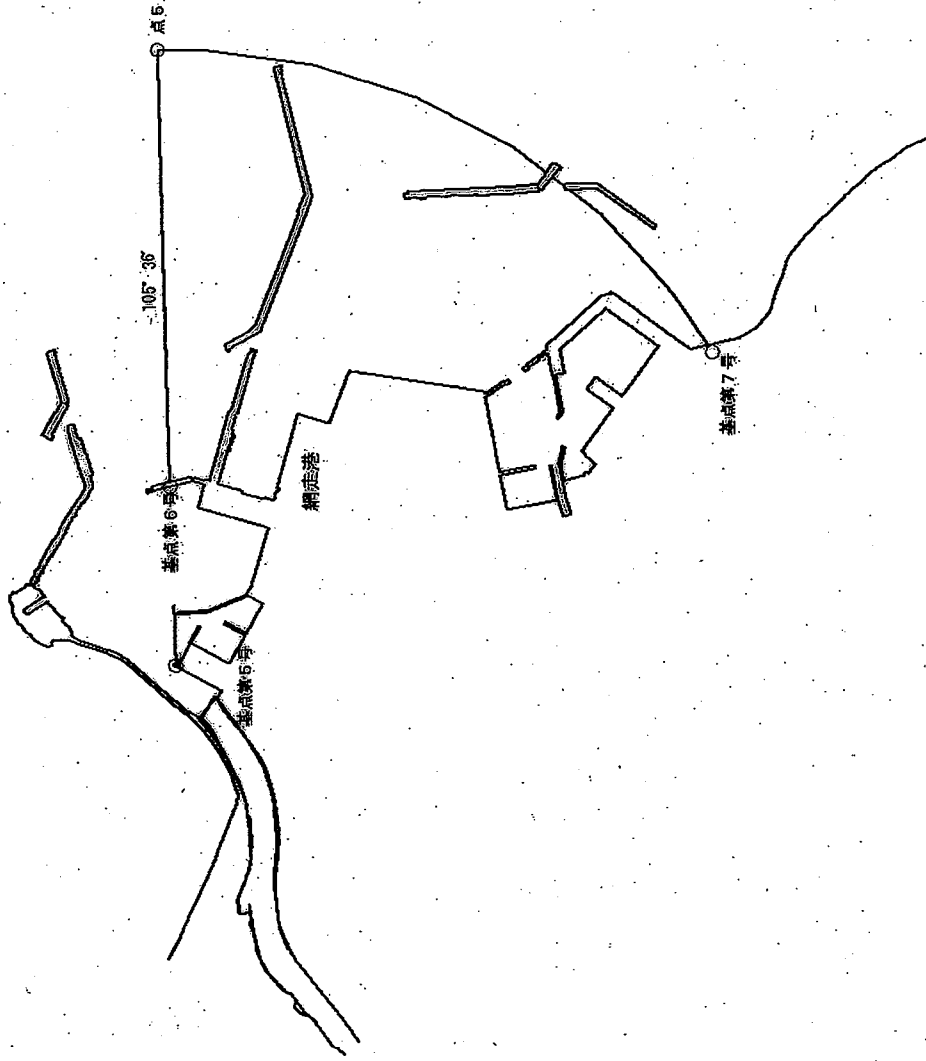
縮尺





網走港附近拡大図

縮尺



# 共同漁業権免許漁場図

## 網海共第15号

### 漁場の位置

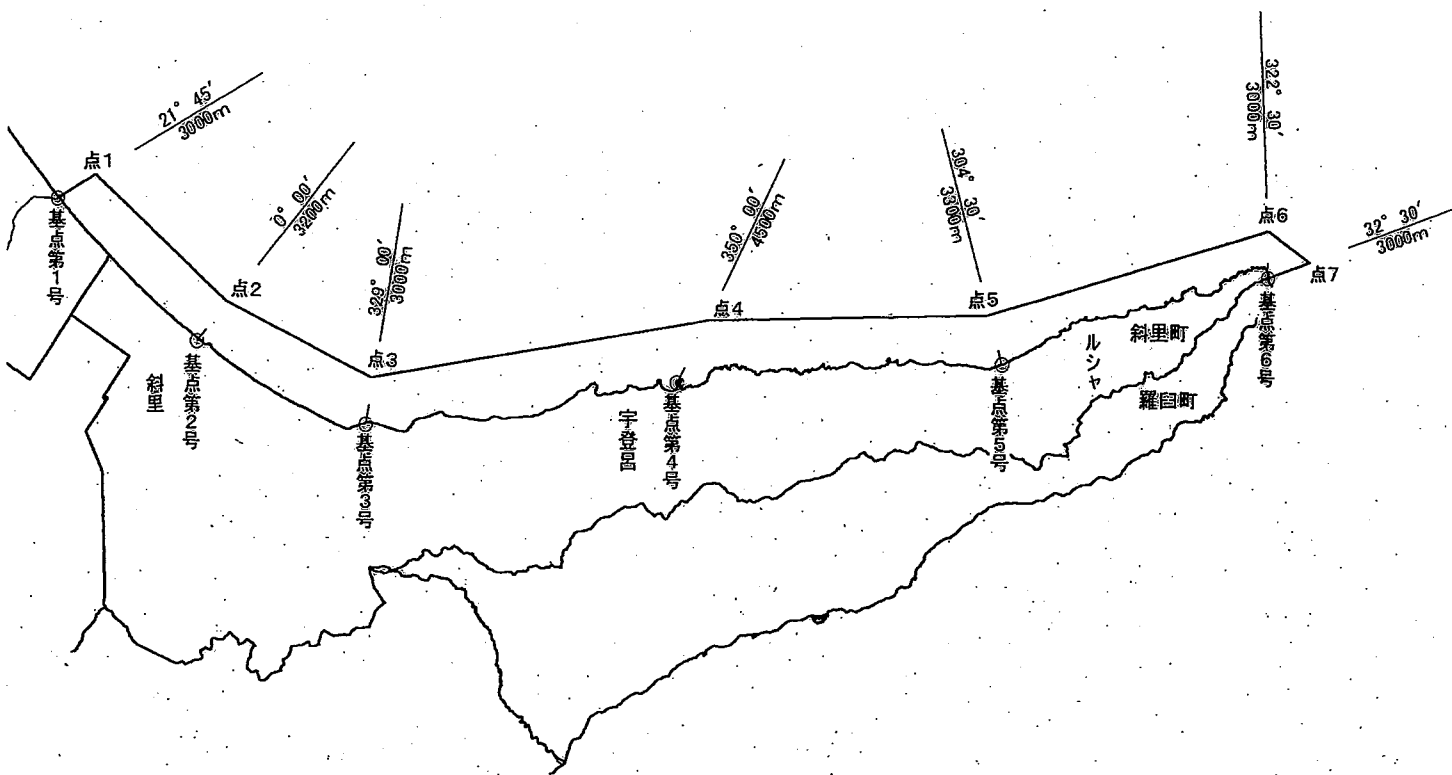
斜里郡小清水町及び斜里町地先

### 漁場の区域

次の基点第1号、点1、点2、点3、点4、点5、点6、点7及び基点第6号の各点を順次に結んだ線と最大高潮時海岸線とによって囲まれた区域

基点第1号	北海道水産林務部三角点 水T6から95度57分52秒 497.83メートルの点
基点第2号	国土地理院三角点 斜里
基点第3号	国土地理院三角点 朱円
基点第4号	国土地理院三角点 宇登呂
基点第5号	北海道水産林務部図根点 No.18(北海道水産林務部三角点 水T14～)
基点第6号	斜里町と羅臼町の境界線と最大高潮時海岸線との交点
点1	基点第1号から 21度 45分 3,000メートルの点
点2	基点第2号から 0度 00分 3,200メートルの点
点3	基点第3号から 329度 00分 3,000メートルの点
点4	基点第4号から 350度 00分 4,500メートルの点
点5	基点第5号から 304度 30分 3,300メートルの点
点6	基点第6号から 322度 30分 3,000メートルの点
点7	基点第6号から 32度 30分 3,000メートルの点

縮尺



# 共同漁業権免許漁場図

## 網海共第16号

### 漁場の位置

紋別郡雄武町地先

### 漁場の区域

次の基点第1号、点1、点2及び基点第2号の各点を順次に結んだ線と最大高潮時海岸線とによって囲まれた区域

基点第1号 枝幸町と雄武町の境界線と最大高潮時海岸線との交点

基点第2号 雄武町と興部町の境界線と最大高潮時海岸線との交点

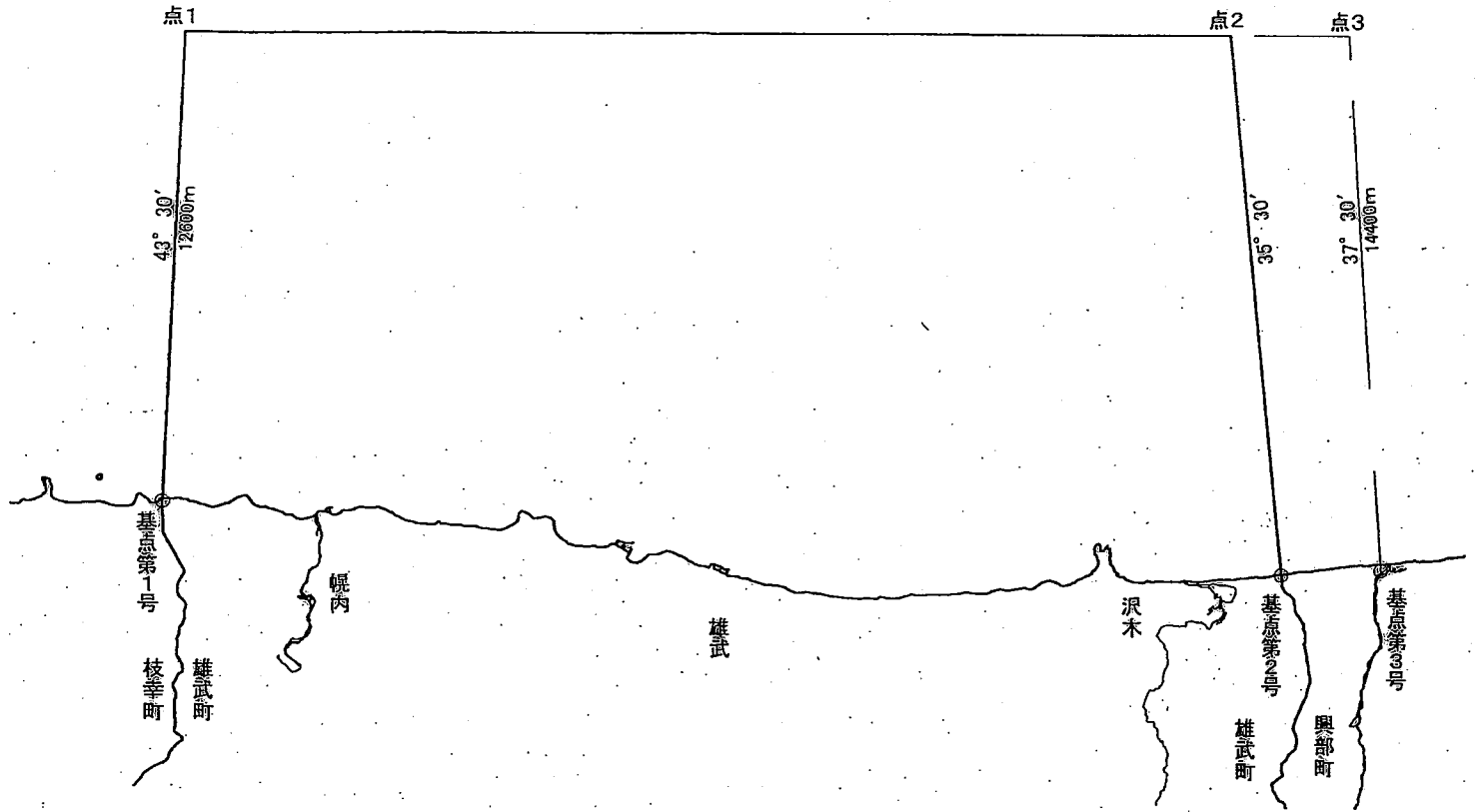
基点第3号 北海道水産林務部図根点 No.6(北海道水産林務部三角点 水D15～)から  
121度22分18秒 119.29メートルの点

点1 基点第1号から 43度30分 12,600メートルの点

点2 基点第2号から 35度30分の線と点1と点3を結んだ線との交点

点3 基点第3号から 37度30分 14,400メートルの点

縮尺



# 共同漁業権免許漁場図

## 網海共第17号

### 漁場の位置

紋別郡興部町地先

### 漁場の区域

次の基点第2号、点2、点3、点4及び基点第4号の各点を順次に結んだ線と最大高潮時海岸線とによって囲まれた区域

基点第1号 枝幸町と雄武町の境界線と最大高潮時海岸線との交点

基点第2号 雄武町と興部町の境界線と最大高潮時海岸線との交点

基点第3号 北海道水産林務部図根点 No.6(北海道水産林務部三角点 水D15～)から  
121度22分18秒 119.29メートルの点

基点第4号 興部町と紋別市の境界線と最大高潮時海岸線との交点

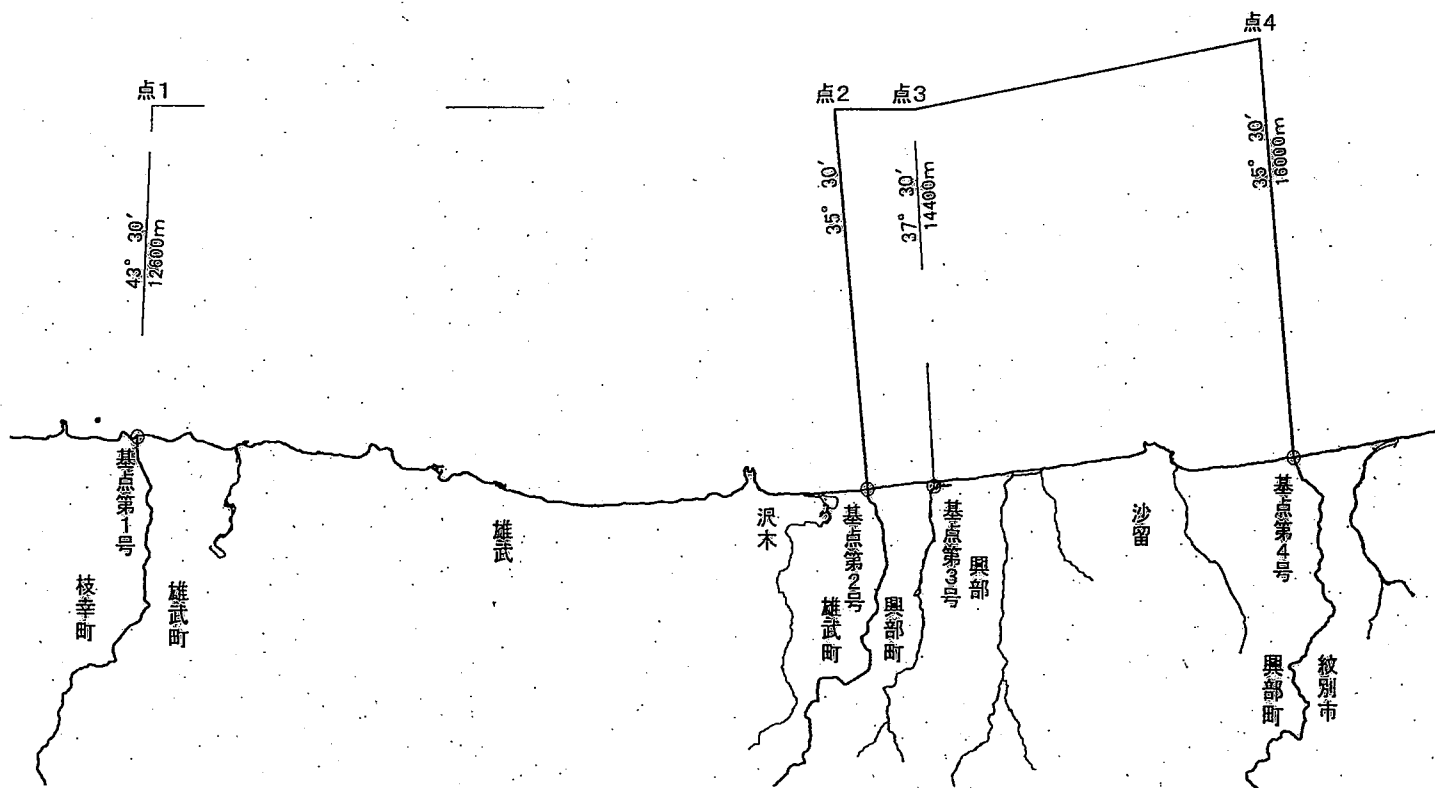
点1 基点第1号から 43度30分 12,600メートルの点

点2 基点第2号から 35度30分の線と点1と点3を結んだ線との交点

点3 基点第3号から 37度30分 14,400メートルの点

点4 基点第4号から 35度30分 16,000メートルの点

縮尺



# 共同漁業権免許漁場図

## 網海共第18号

### 漁場の位置

紋別市地先

### 漁場の区域

次の基点第1号、点5、点1、点2、点3、点4及び基点第2号の各点を順次に結んだ線と最大高潮時海岸線とによって囲まれた区域から、基点第4号、点6、点7、点8、点9、点10、点11、点12、点13、点14、点15、点16、点17、点18、点19、点20、点21、点22及び基点第5号の各点を順次に結んだ線と最大高潮時海岸線とによって囲まれた区域、並びに点23、点24、点25、点26、点27、点28、点29、点30、点31、点32、点33、点34、点35、点36、点37、点38、点39、点40及び点23の各点を順次に結んだ線によって囲まれた区域を除いた区域

基点第1号 興部町と紋別市の境界線と最大高潮時海岸線との交点

基点第2号 紋別市と湧別町の境界線と最大高潮時海岸線との交点

基点第3号 国土地理院三角点 岸壁(X=39646.972 Y=88935.453(座標系12系))

基点第4号 基点第3号から 332度35分44秒 591.33メートルの点

基点第5号 点22から 224度18分23秒 997.95メートルの点

点1 基点第1号から 35度30分 16,000メートルの点

点2 点1と点4を結んだ線と点3と点5を結んだ線との交点

点3 基点第2号から 26度30分 17,500メートルの点

点4 基点第2号から 26度30分 13,000メートルの点

点5 基点第1号から 35度30分 15,000メートルの点

点6 基点第4号から 119度59分30秒 300.00メートルの点

点7 点6から 168度27分00秒 316.12メートルの点

点8 点7から 118度32分50秒 238.31メートルの点

点9 点8から 208度38分50秒 292.23メートルの点

点10 点9から 168度35分10秒 218.70メートルの点

点11 基点第3号から 160度24分20秒 640.62メートルの点

点12 点11から 95度44分40秒 1,615.35メートルの点

点13 点12から 186度00分00秒 210.357メートルの点

点14 点13から 66度15分00秒 102.308メートルの点

点15 点14から 150度06分00秒 68.00メートルの点

点16 点15から 153度30分00秒 33.00メートルの点

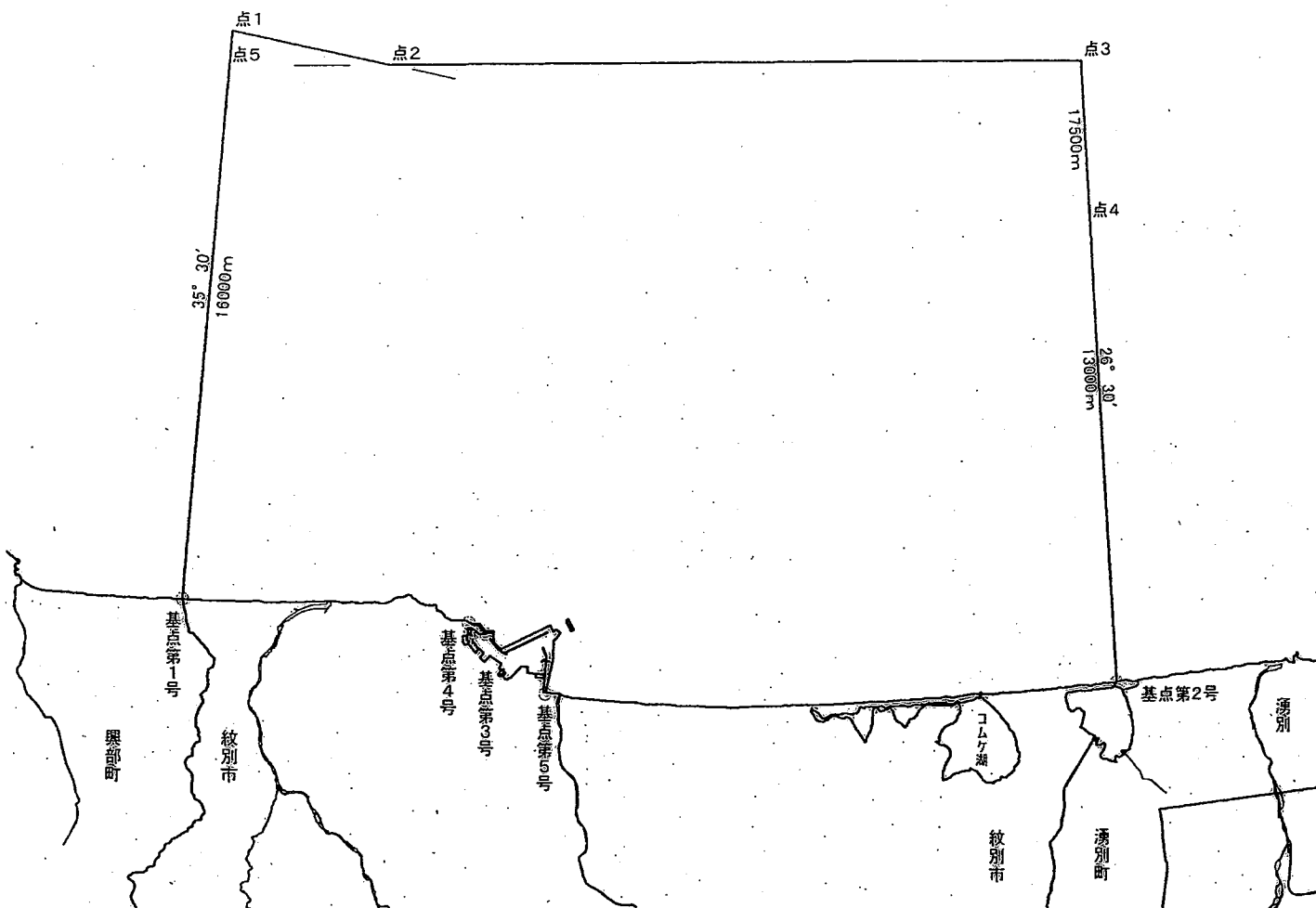
点17 点16から 154度47分00秒 38.00メートルの点

点18 点17から 159度18分00秒 24.00メートルの点



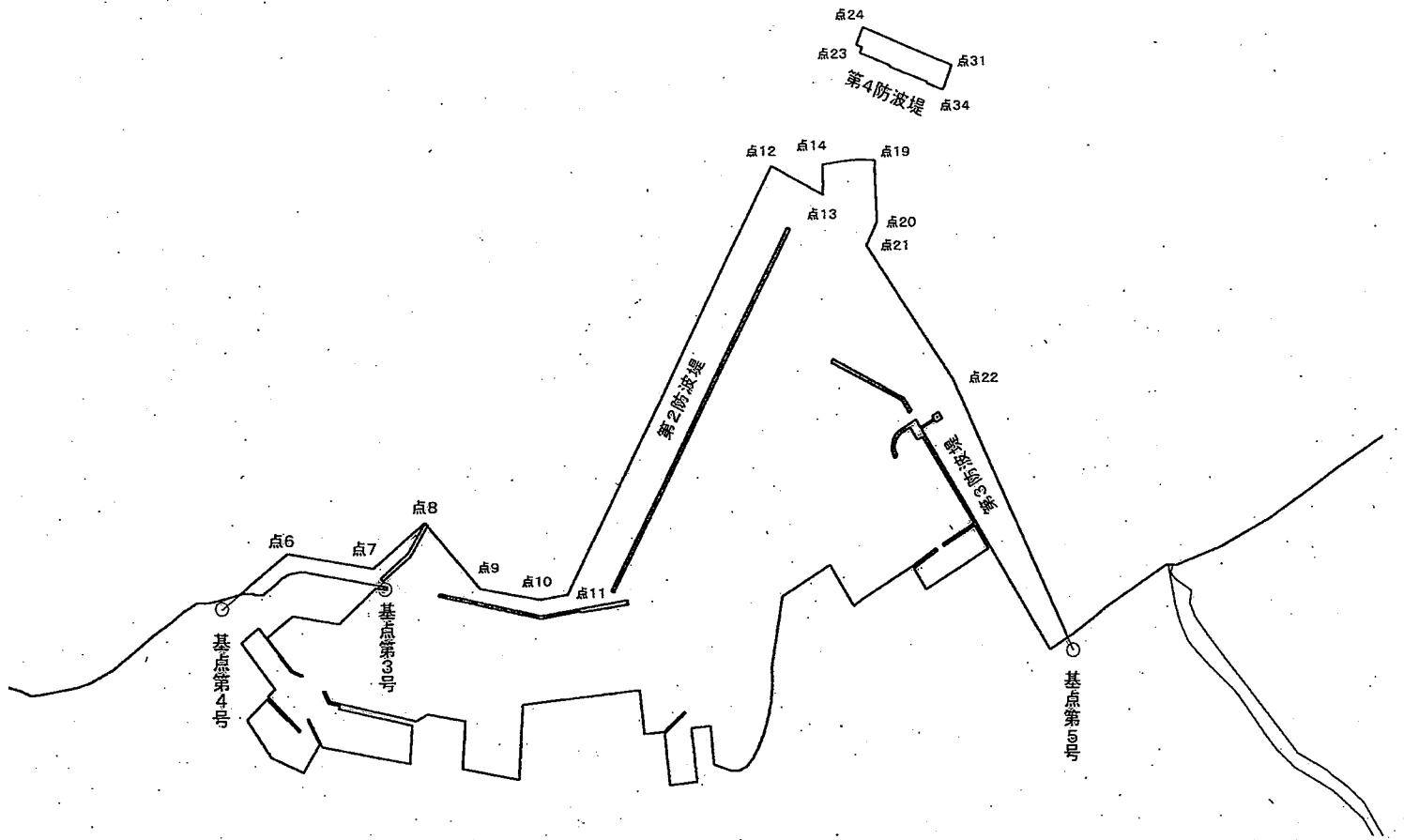
点19	点18から	165度28分00秒	26.00メートルの点
点20	点19から	246度15分00秒	207.00メートルの点
点21	点20から	275度48分00秒	85.808メートルの点
点22	点21から	214度12分30秒	546.046メートルの点
点23	基点第3号から	111度20分00秒	2,480.00メートルの点
点24	点23から	89度59分00秒	62.00メートルの点
点25	点24から	180度30分00秒	49.00メートルの点
点26	点25から	270度00分00秒	0.80メートルの点
点27	点26から	180度05分00秒	111.00メートルの点
点28	点27から	270度05分00秒	1.00メートルの点
点29	点28から	180度37分00秒	140.00メートルの点
点30	点29から	90度00分00秒	1.00メートルの点
点31	点30から	180度22分00秒	44.00メートルの点
点32	点31から	272度19分00秒	18.00メートルの点
点33	点32から	180度00分00秒	2.00メートルの点
点34	点33から	271度02分00秒	70.00メートルの点
点35	点34から	359度58分00秒	63.00メートルの点
点36	点35から	90度00分00秒	5.00メートルの点
点37	点36から	359度26分00秒	139.00メートルの点
点38	点37から	90度00分00秒	5.00メートルの点
点39	点38から	359度35分00秒	120.00メートルの点
点40	点39から	90度00分00秒	21.00メートルの点

縮尺



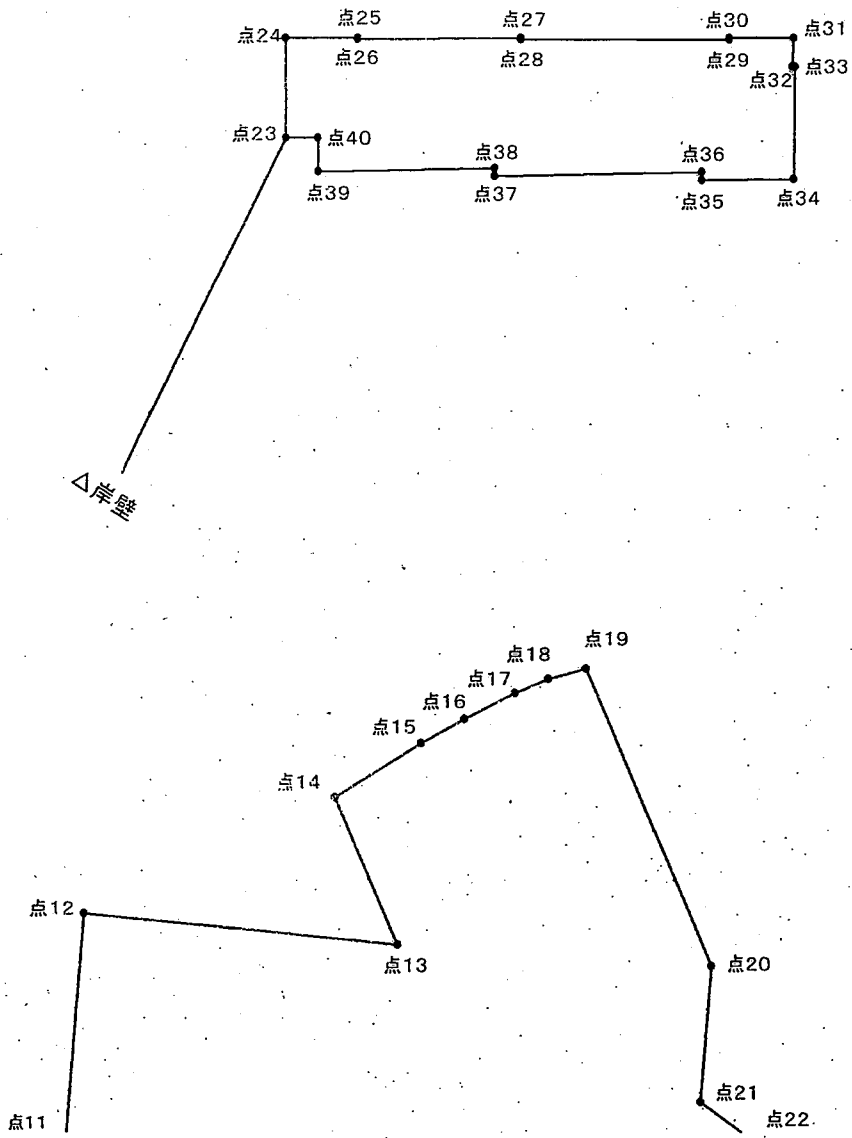
# 紋別港 付近拡大図

縮尺



# 第4防波堤附近拡大図

縮尺



# 共同漁業権免許漁場図

## 網海共第19号

### 漁場の位置

紋別郡湧別町地先

### 漁場の区域

次の基点第1号、点1、点2、基点第2号の各点を順次に結んだ線と最大高潮時海岸線とによって囲まれた区域

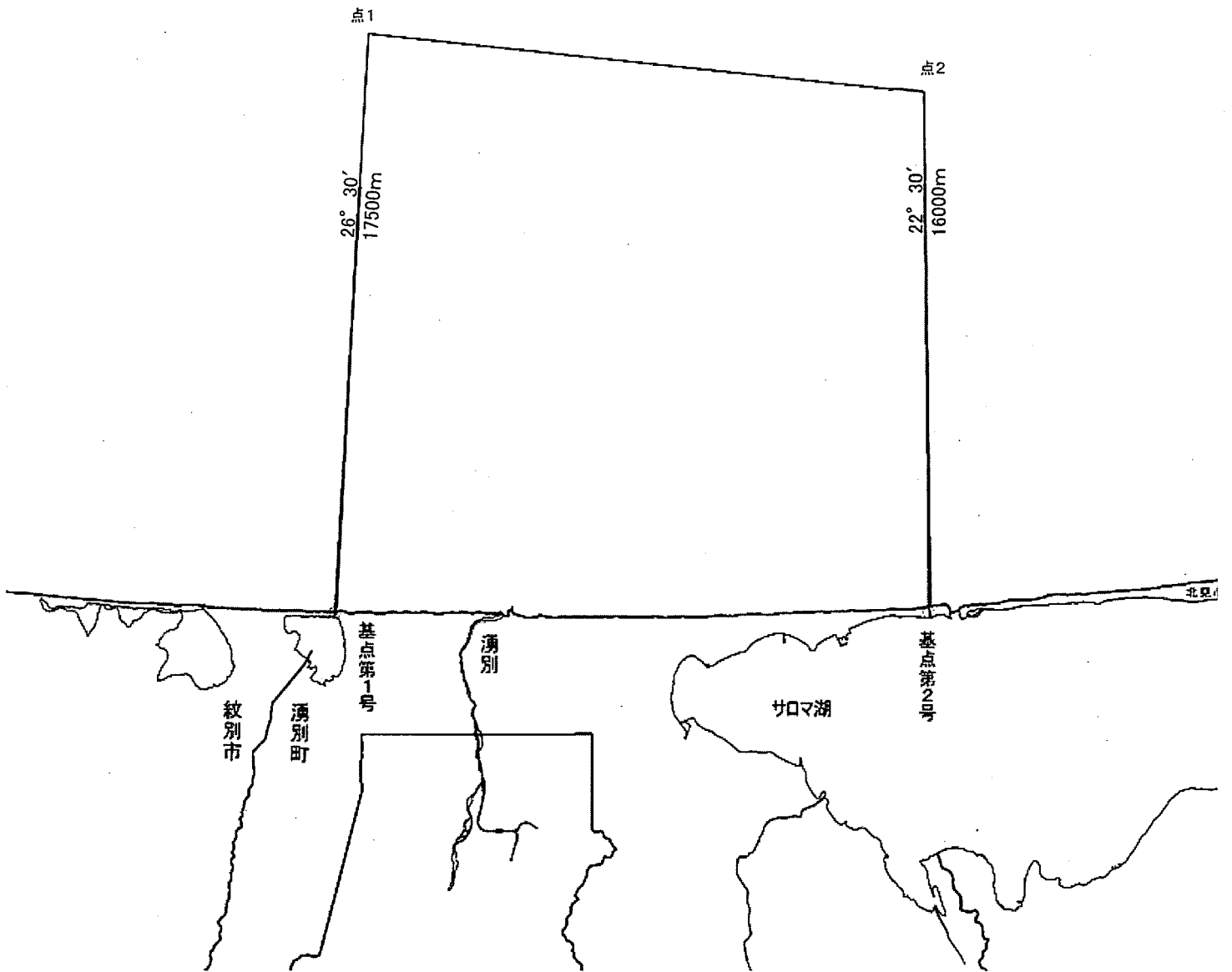
基点第1号 紋別市と湧別町の境界線と最大高潮時海岸線との交点

基点第2号 湧別町と北見市の境界線と最大高潮時海岸線との交点

点1 基点第1号から 26度 30分 17,500メートルの点

点2 基点第2号から 22度 30分 16,000メートルの点

縮尺



# 共同漁業権免許漁場図

## 網海共第20号

### 漁場の位置

北見市常呂町地先

### 漁場の区域

次の基点第1号、点1、点2、点3、点4及び基点第2号の各点を順次に結んだ線と最大高潮時海岸線とによって囲まれた区域

基点第1号 湧別町と北見市の境界線と最大高潮時海岸線との交点

基点第2号 国土地理院三角点 北能取山から337度30分58.54秒  
851.62メートルの点

点1 基点第1号から 22度 30分 16,000メートルの点

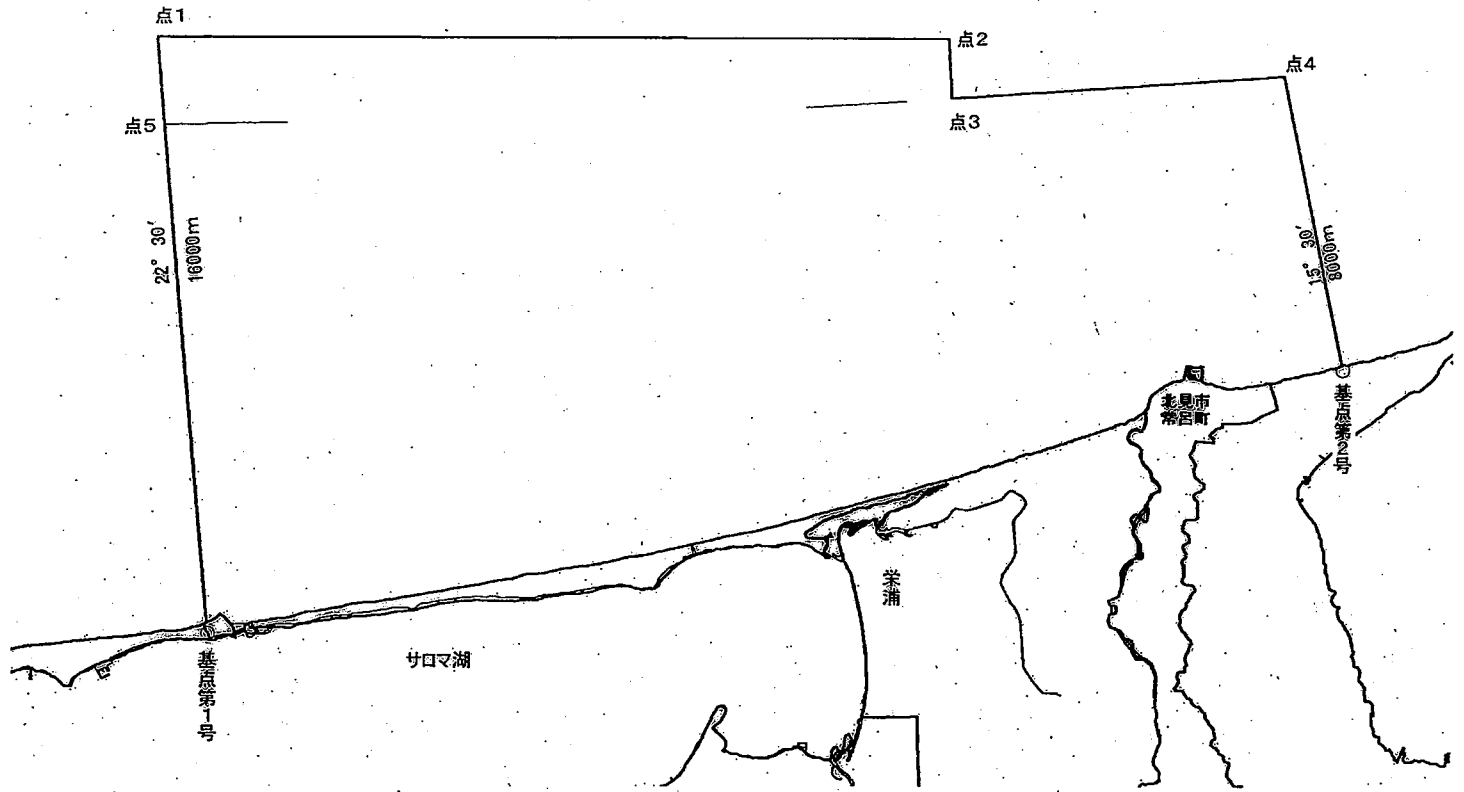
点2 北緯 44度13分30秒 東経144度05分00秒の点

点3 東経144度04分30秒の線と点4と点5を結んだ線との交点

点4 基点第2号から 15度 30分 8,000メートルの点

点5 基点第1号から 22度 30分 13,000メートルの点

縮尺





# 共同漁業権免許漁場図

## 網海共第21号

### 漁場の位置

網走市及び斜里郡小清水町地先

### 漁場の区域

次の基点第1号、点1、点2、点3、点4、点5及び基点第3号の各点を順次に結んだ線と最大高潮時海岸線とによって囲まれた区域から、基点第5号と点6を結んだ線、基点第4号を中心とする半径2,100メートルの点6と基点第6号間における弧線及び最大高潮時海岸線とによって囲まれた区域を除いた区域

基点第1号 国土地理院三角点 北能取山から337度30分58.54秒 851.62メートルの点

基点第2号 能取岬灯台中心点  
(北緯 44度06分43.9秒 東経 144度14分35.4秒)

基点第3号 北海道水産林務部三角点 水T6から95度57分52秒  
497.83メートルの点

基点第4号 網走港河口突堤先端  
(北緯 44度01分25.87秒 東経 144度16分48.76秒)

基点第5号 基点第4号から105度36分の線と網走港東防波堤外海面との交点

基点第6号 基点第4号を中心とする半径2,100メートルの弧線と最大高潮時ボンモイ海岸との交点

点1 基点第1号から 15度30分 8,000メートルの点

点2 基点第2号から 358度00分 5,800メートルの点

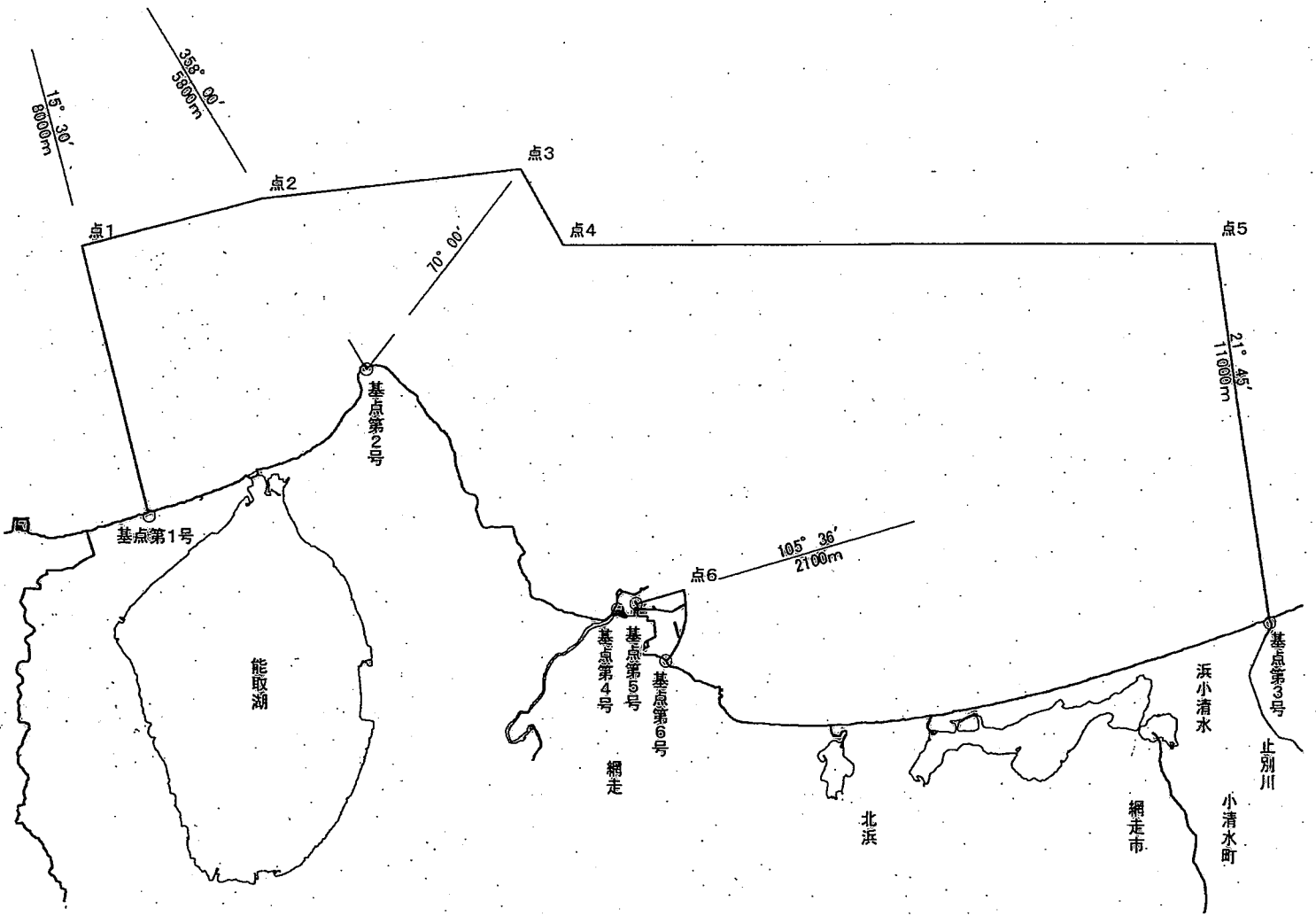
点3 基点第2号から70度00分の線と東経144度20分の線との交点

点4 東経144度20分の線と点1と点5を結んだ線との交点

点5 基点第3号から 21度45分 11,000メートルの点

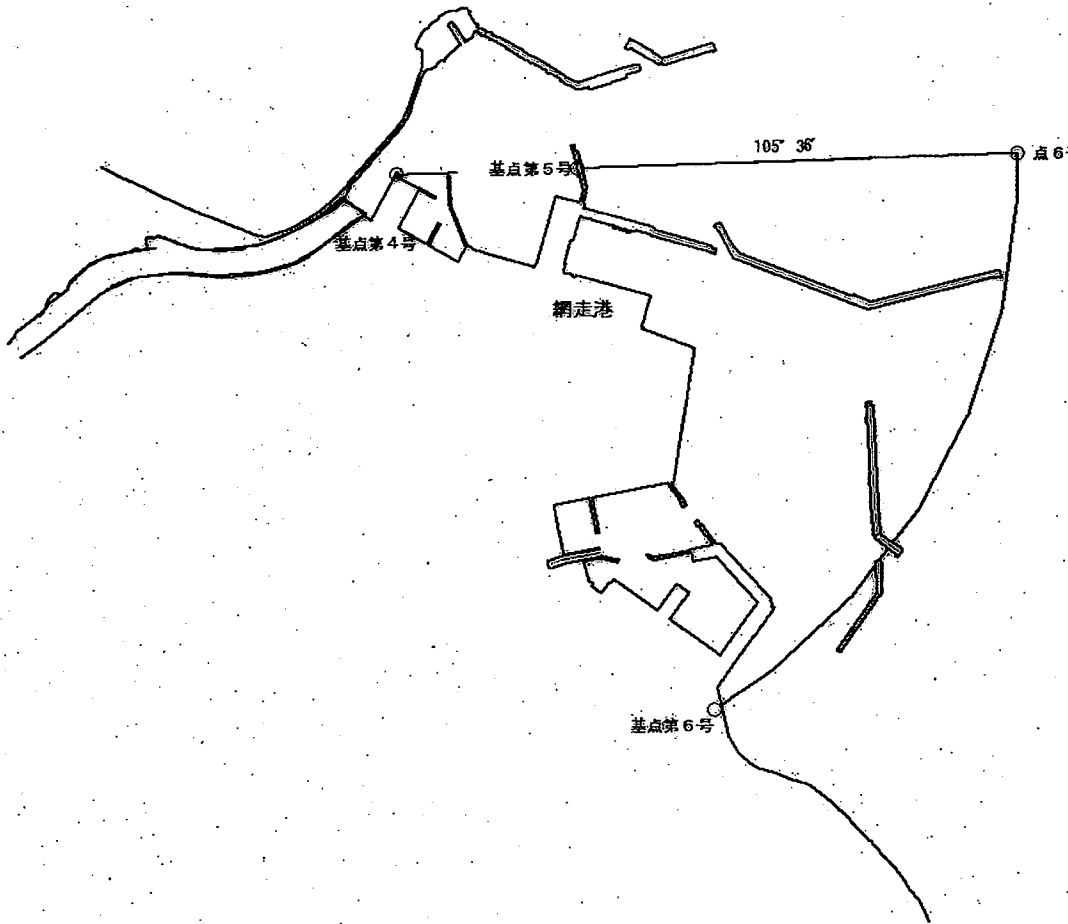
点6 基点第4号から 105度36分 2,100メートルの点

縮尺



# 網走港 付近拡大図

縮尺



# 共同漁業権免許漁場図

## 網海共第22号

### 漁場の位置

斜里郡小清水町及び斜里町地先

### 漁場の区域

次の基点第1号、点1、点2、点3、点4、点5、点6及び基点第5号の各点を順次に結んだ線と最大高潮時海岸線とによって囲まれた区域

基点第1号 北海道水産林務部三角点 水T6から95度57分52秒  
497.83メートルの点

基点第2号 国土地理院三角点 朱円

基点第3号 国土地理院三角点 宇登呂

基点第4号 北海道水産林務部図根点 No.18(北海道水産林務部三角点 水T14～)

基点第5号 斜里町と羅臼町の境界線と最大高潮時海岸線との交点

点1 基点第1号から 21度 45分 11,000メートルの点

点2 基点第2号から 329度 00分 9,000メートルの点

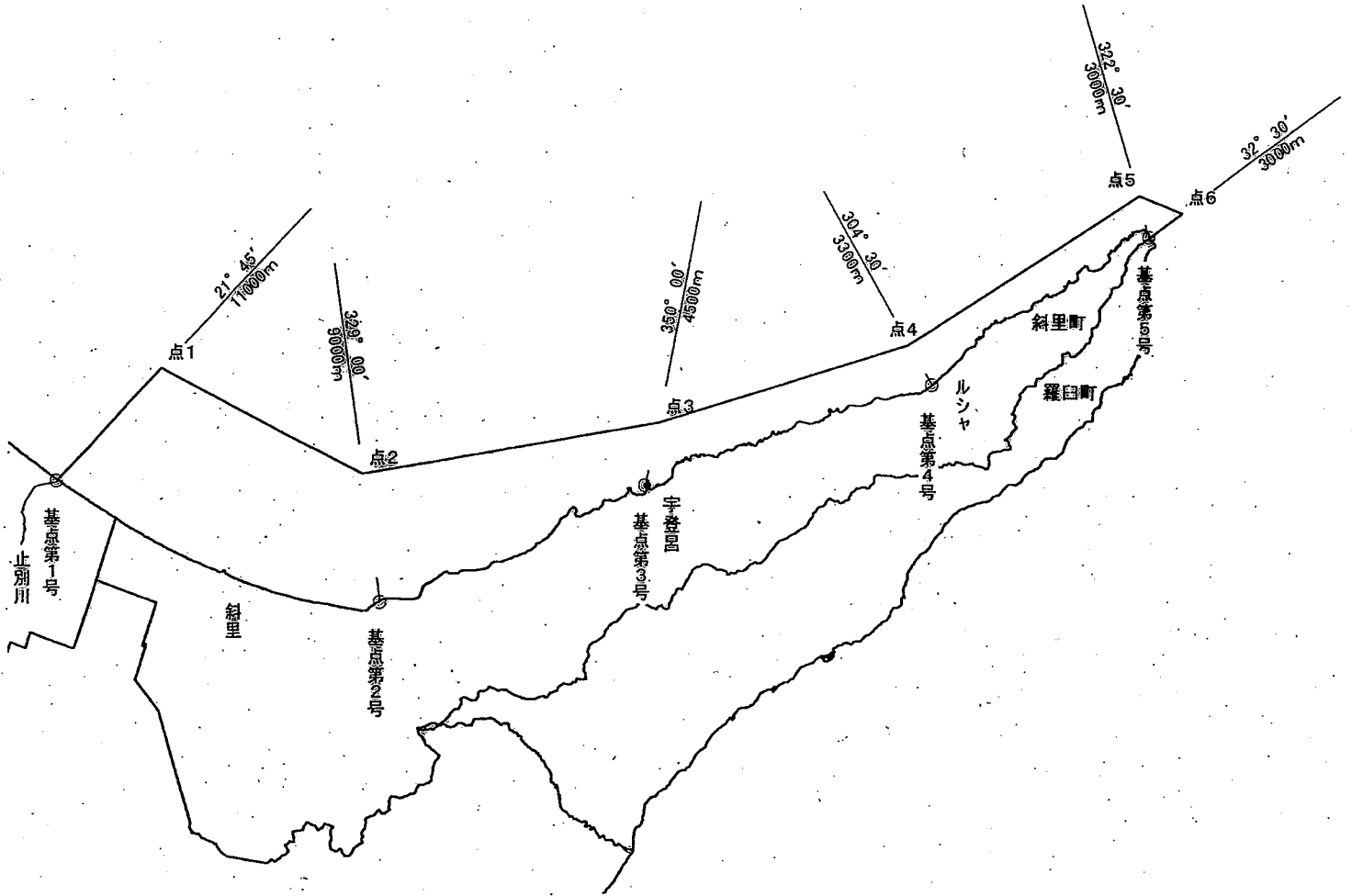
点3 基点第3号から 350度 00分 4,500メートルの点

点4 基点第4号から 304度 30分 3,300メートルの点

点5 基点第5号から 322度 30分 3,000メートルの点

点6 基点第5号から 32度 30分 3,000メートルの点

縮尺



# 共同漁業権免許漁場図

## 網海共第23号

### 漁場の位置

紋別郡雄武町地先

### 漁場の区域

次の基点第1号、点1、点2及び基点第2号の各点を順次に結んだ線と最大高潮時海岸線とによって囲まれた区域

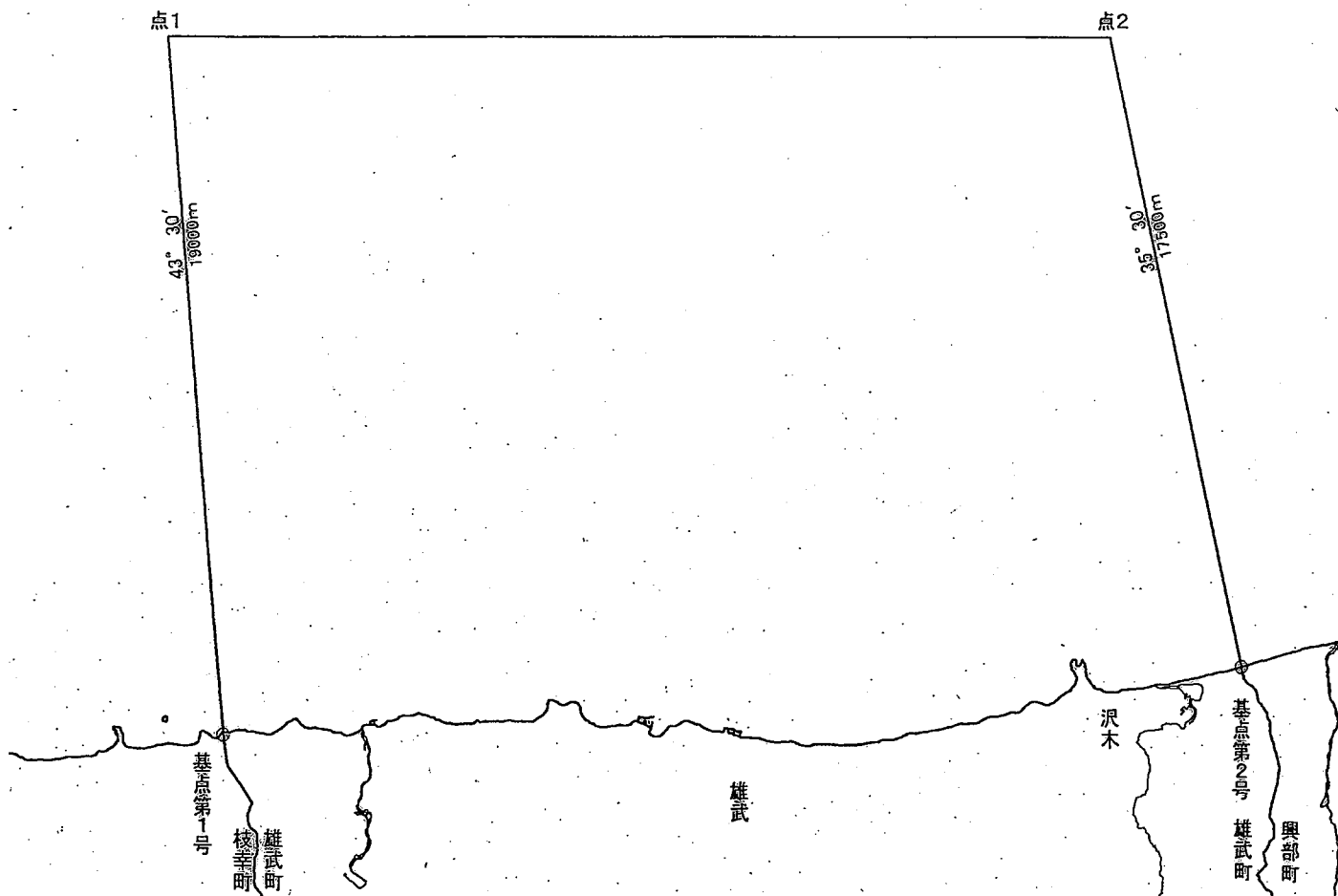
基点第1号 枝幸町と雄武町の境界線と最大高潮時海岸線との交点

基点第2号 雄武町と興部町の境界線と最大高潮時海岸線との交点

点1 基点第1号から 43度 30分 19,000メートルの点

点2 基点第2号から 35度 30分 17,500メートルの点

縮尺



# 共同漁業権免許漁場図

## 網海共第24号

### 漁場の位置

紋別郡興部町地先

### 漁場の区域

次の基点第1号、点1、点2及び基点第2号の各点を順次に結んだ線と最大高潮時海岸線とによって囲まれた区域

基点第1号 雄武町と興部町の境界線と最大高潮時海岸線との交点

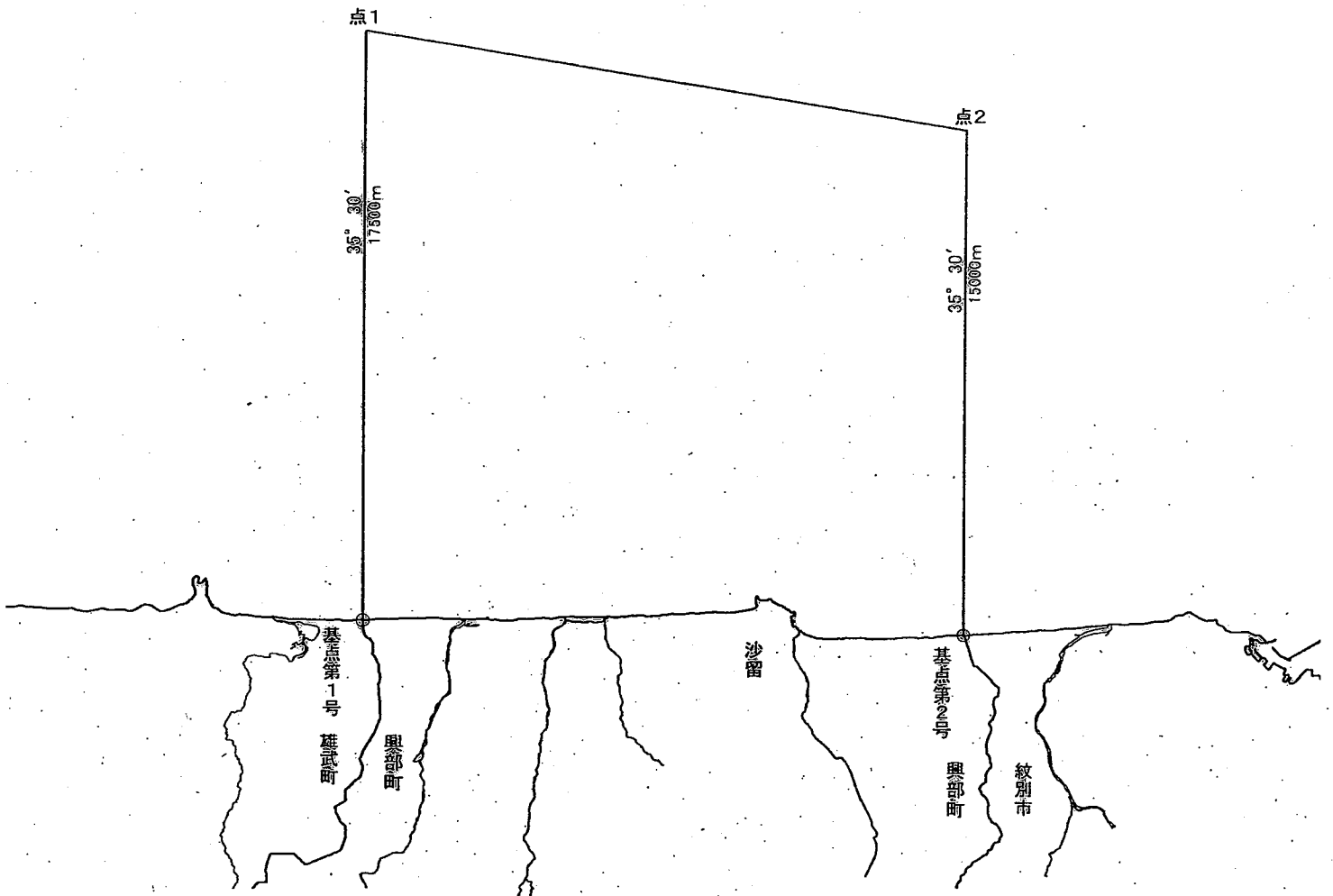
基点第2号 興部町と紋別市の境界線と最大高潮時海岸線との交点

点1 基点第1号から 35度 30分 17,500メートルの点

点2 基点第2号から 35度 30分 15,000メートルの点



縮尺



# 共同漁業権免許漁場図

## 網海共第25号

### 漁場の位置

紋別市地先

### 漁場の区域

次の基点第1号、点1、点2及び基点第2号の各点を順次に結んだ線と最大高潮時海岸線とによって囲まれた区域から、基点第4号、点3、点4、点5、点6、点7、点8、点9、点10、点11、点12、点13、点14、点15、点16、点17、点18、点19及び基点第5号の各点を順次に結んだ線と最大高潮時海岸線とによって囲まれた区域、並びに点20、点21、点22、点23、点24、点25、点26、点27、点28、点29、点30、点31、点32、点33、点34、点35、点36、点37及び点20の各点を順次に結んだ線によって囲まれた区域を除いた区域

基点第1号 興部町と紋別市の境界線と最大高潮時海岸線との交点

基点第2号 紋別市と湧別町の境界線と最大高潮時海岸線との交点

基点第3号 国土地理院三角点 岸壁(X=39646.972 Y=88935.453(座標系12系))

基点第4号 基点第3号から 332度35分44秒 591.33メートルの点

基点第5号 点19から 224度18分23秒 997.95メートルの点

点1 基点第1号から 35度30分 15,000メートルの点

点2 基点第2号から 26度30分 17,500メートルの点

点3 基点第4号から 119度59分30秒 300.00メートルの点

点4 点3から 168度27分00秒 316.12メートルの点

点5 点4から 118度32分50秒 238.31メートルの点

点6 点5から 208度38分50秒 292.23メートルの点

点7 点6から 168度35分10秒 218.70メートルの点

点8 基点第3号から 160度24分20秒 640.62メートルの点

点9 点8から 95度44分40秒 1,615.35メートルの点

点10 点9から 186度00分00秒 210.357メートルの点

点11 点10から 66度15分00秒 102.308メートルの点

点12 点11から 150度06分00秒 68.00メートルの点

点13 点12から 153度30分00秒 33.00メートルの点

点14 点13から 154度47分00秒 38.00メートルの点

点15 点14から 159度18分00秒 24.00メートルの点

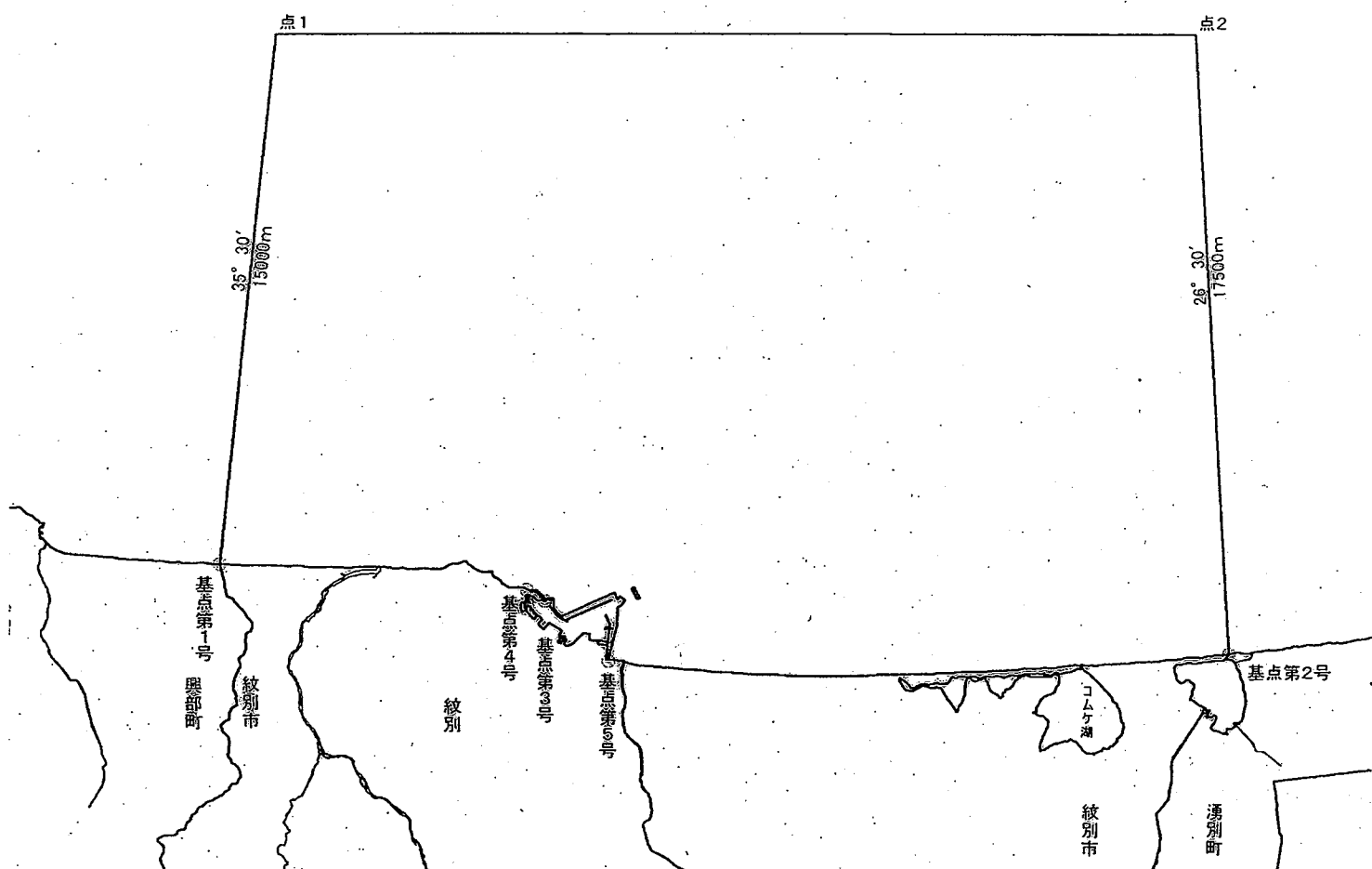
点16 点15から 165度28分00秒 26.00メートルの点

点17 点16から 246度15分00秒 207.00メートルの点

点18 点17から 275度48分00秒 85.808メートルの点

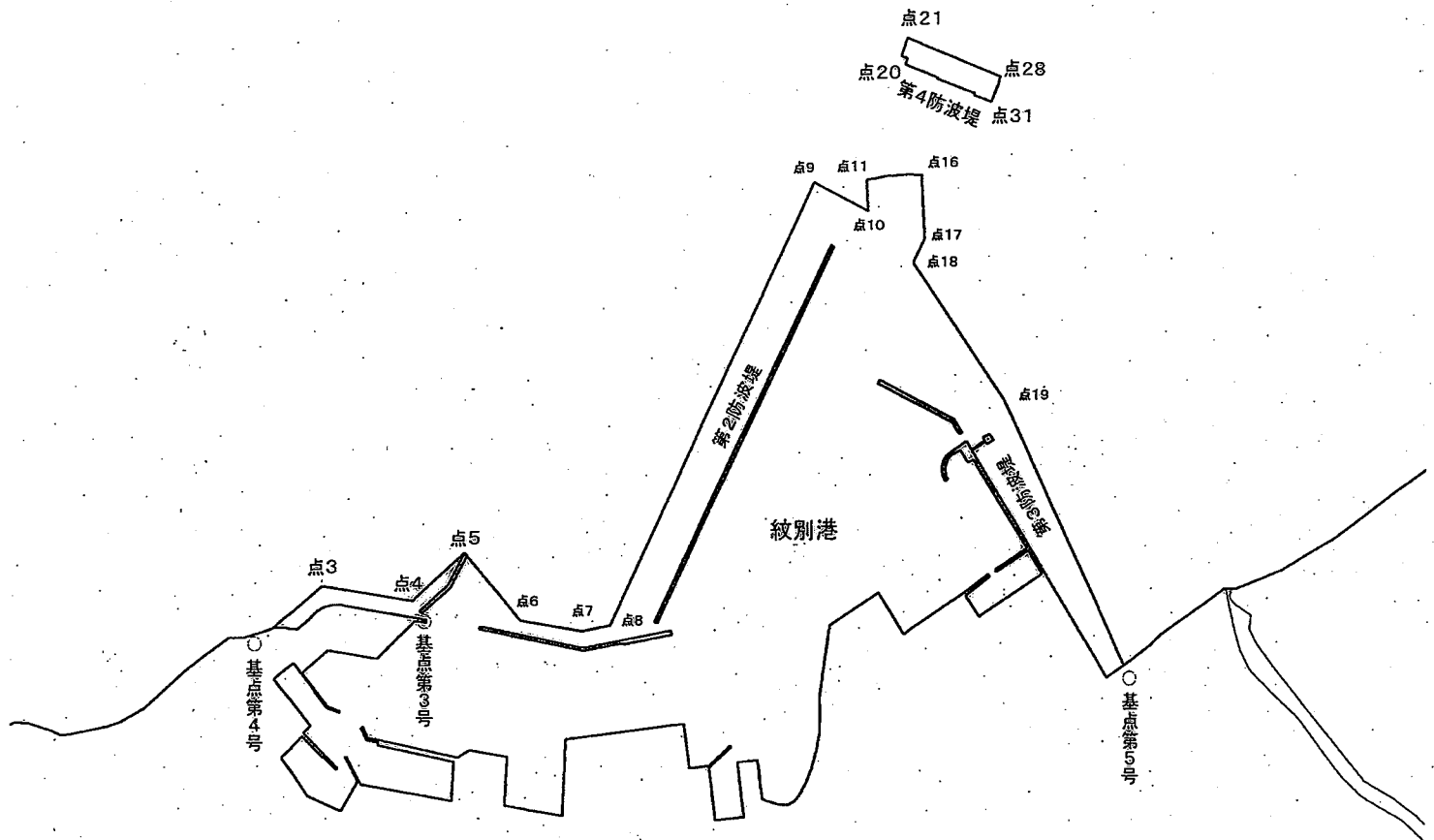
点19	点18から	214度12分30秒	546.046メートルの点
点20	基点第3号から	111度20分00秒	2,480.00メートルの点
点21	点20から	89度59分00秒	62.00メートルの点
点22	点21から	180度30分00秒	49.00メートルの点
点23	点22から	270度00分00秒	0.80メートルの点
点24	点23から	180度05分00秒	111.00メートルの点
点25	点24から	270度05分00秒	1.00メートルの点
点26	点25から	180度37分00秒	140.00メートルの点
点27	点26から	90度00分00秒	1.00メートルの点
点28	点27から	180度22分00秒	44.00メートルの点
点29	点28から	272度19分00秒	18.00メートルの点
点30	点29から	180度00分00秒	2.00メートルの点
点31	点30から	271度02分00秒	70.00メートルの点
点32	点31から	359度58分00秒	63.00メートルの点
点33	点32から	90度00分00秒	5.00メートルの点
点34	点33から	359度26分00秒	139.00メートルの点
点35	点34から	90度00分00秒	5.00メートルの点
点36	点35から	359度35分00秒	120.00メートルの点
点37	点36から	90度00分00秒	21.00メートルの点

縮尺



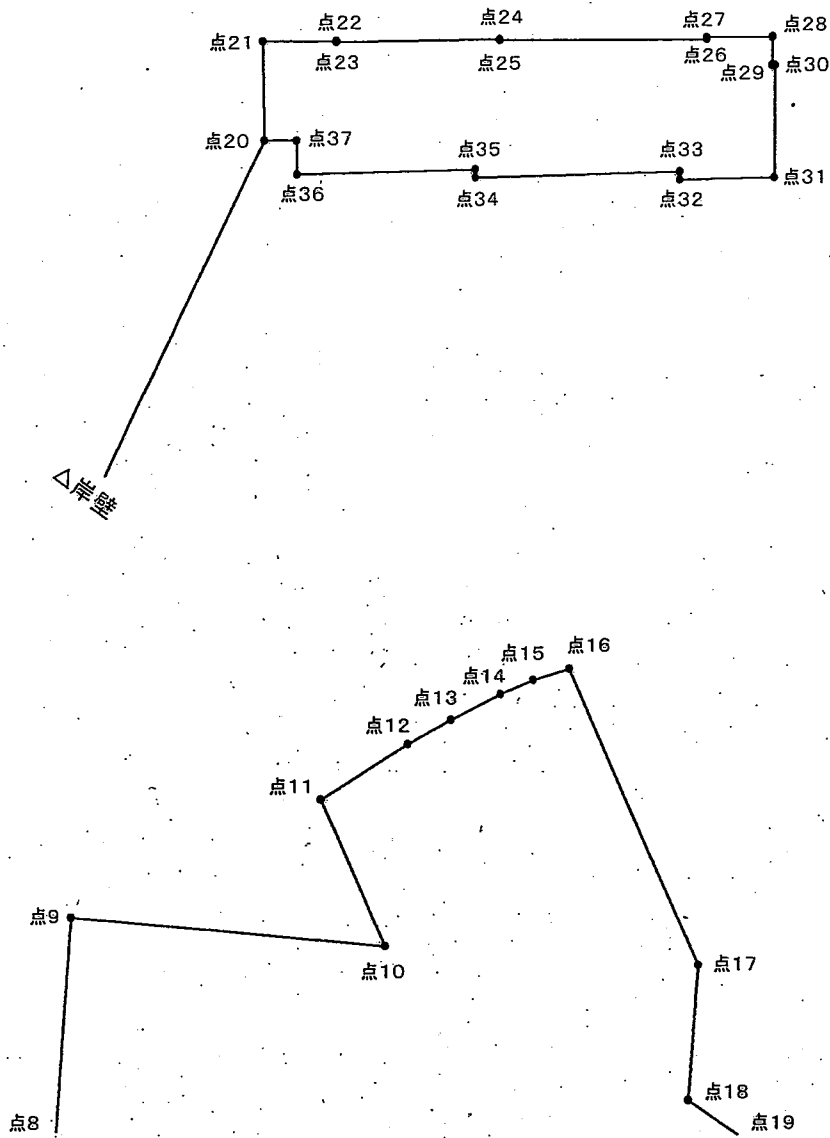
# 紋別港 付近拡大図

縮尺



# 第4防波堤附近拡大図

縮尺



# 共同漁業権免許漁場図

## 網海共第26号

### 漁場の位置

紋別郡湧別町地先

### 漁場の区域

次の基点第1号、点1、点2及び基点第2号の各点を順次に結んだ線と最大高潮時海岸線とによって囲まれた区域

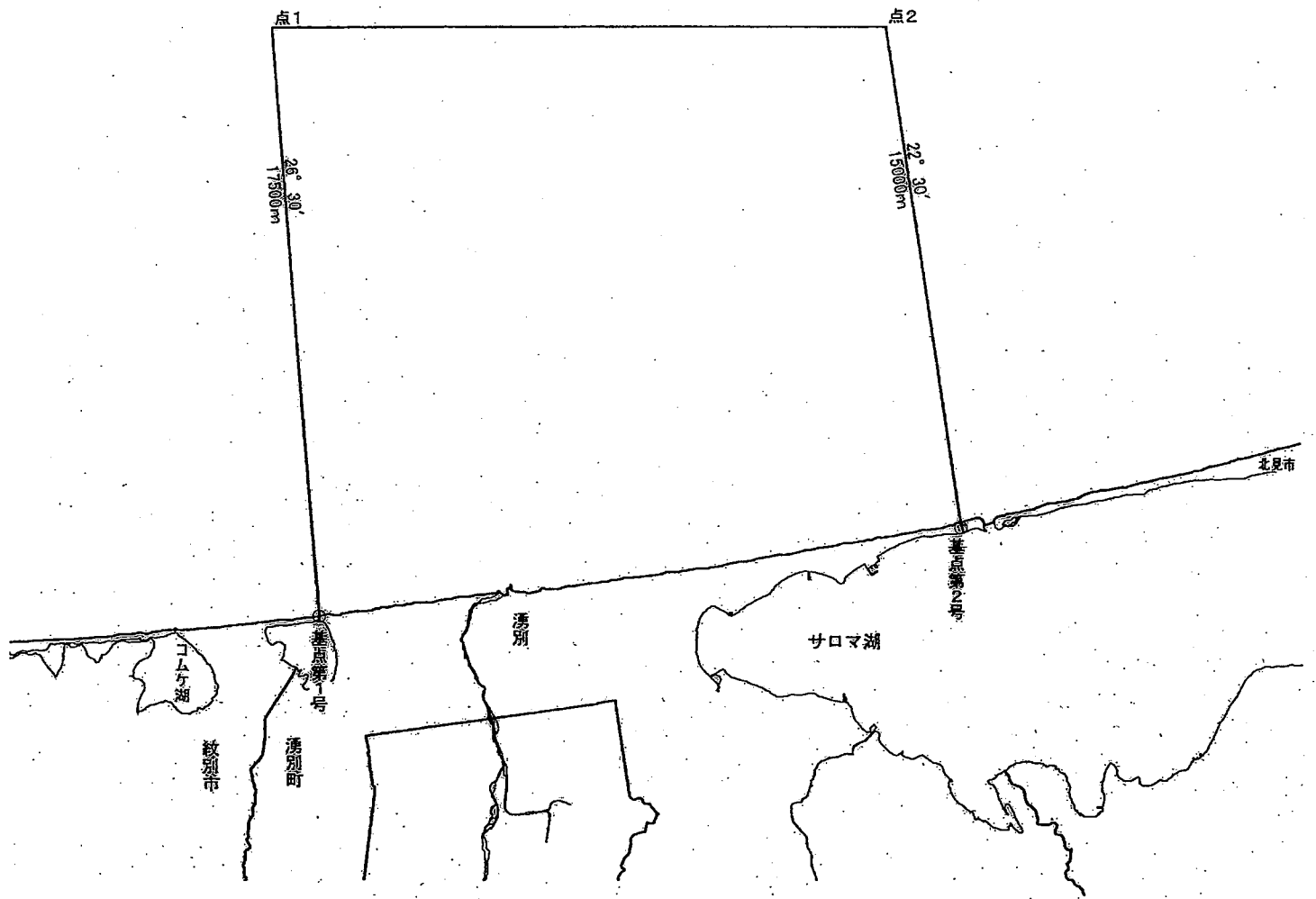
基点第1号 紋別市と湧別町の境界線と最大高潮時海岸線との交点

基点第2号 湧別町と北見市の境界線と最大高潮時海岸線との交点

点1 基点第1号から 26度 30分 17,500メートルの点

点2 基点第2号から 22度 30分 15,000メートルの点

縮尺





# 共同漁業権免許漁場図

## 網海共第27号

### 漁場の位置

北見市常呂町地先

### 漁場の区域

次の基点第1号、点1、点2及び基点第2号の各点を順次に結んだ線と最大高潮時海岸線とによって囲まれた区域

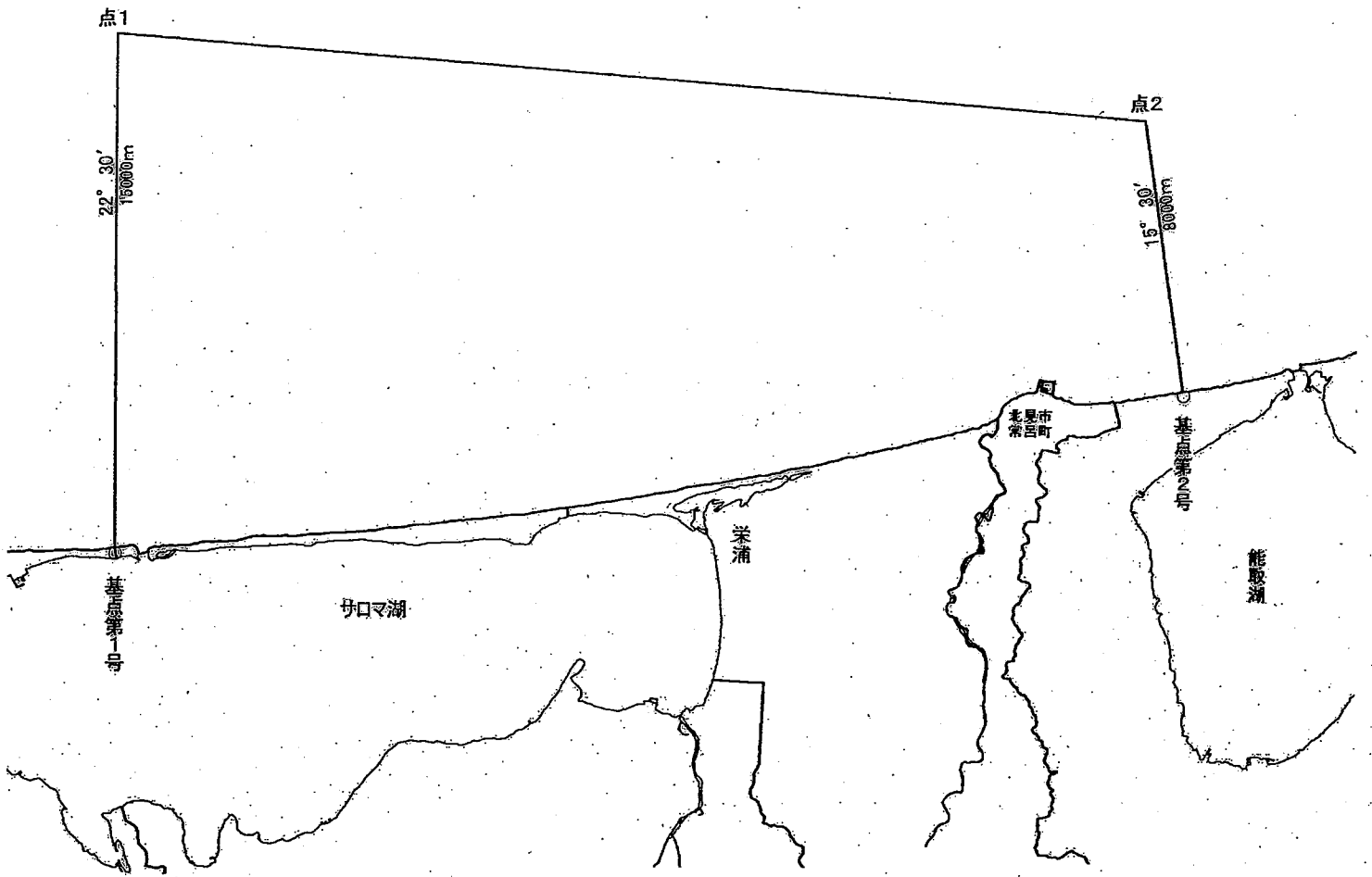
基点第1号 湧別町と北見市の境界線と最大高潮時海岸線との交点

基点第2号 国土地理院三角点 北能取山から337度30分58.54秒 851.62メートルの点

点1 基点第1号から 22度 30分 15,000メートルの点

点2 基点第2号から 15度 30分 8,000メートルの点

縮尺



# 共同漁業権免許漁場図

## 網海共第28号

### 漁場の位置

網走市及び斜里郡小清水町地先

### 漁場の区域

次の基点第1号、点1、点2及び基点第2号の各点を順次に結んだ線と最大高潮時海岸線とによって囲まれた区域から、基点第4号と点3を結んだ線、基点第3号を中心とする半径2,100メートルの点3と基点第5号間における弧線及び最大高潮時海岸線とによって囲まれた区域を除いた区域

基点第1号 国土地理院三角点 北能取山から337度30分58.54秒 851.62メートルの点

基点第2号 北海道水産林務部三角点 水T6から95度57分52秒  
497.83メートルの点

基点第3号 網走港河口突堤先端  
(北緯 44度01分25.87秒 東経 144度16分48.76秒)

基点第4号 基点第5号から105度36分の線と網走港東防波堤外海面との交点

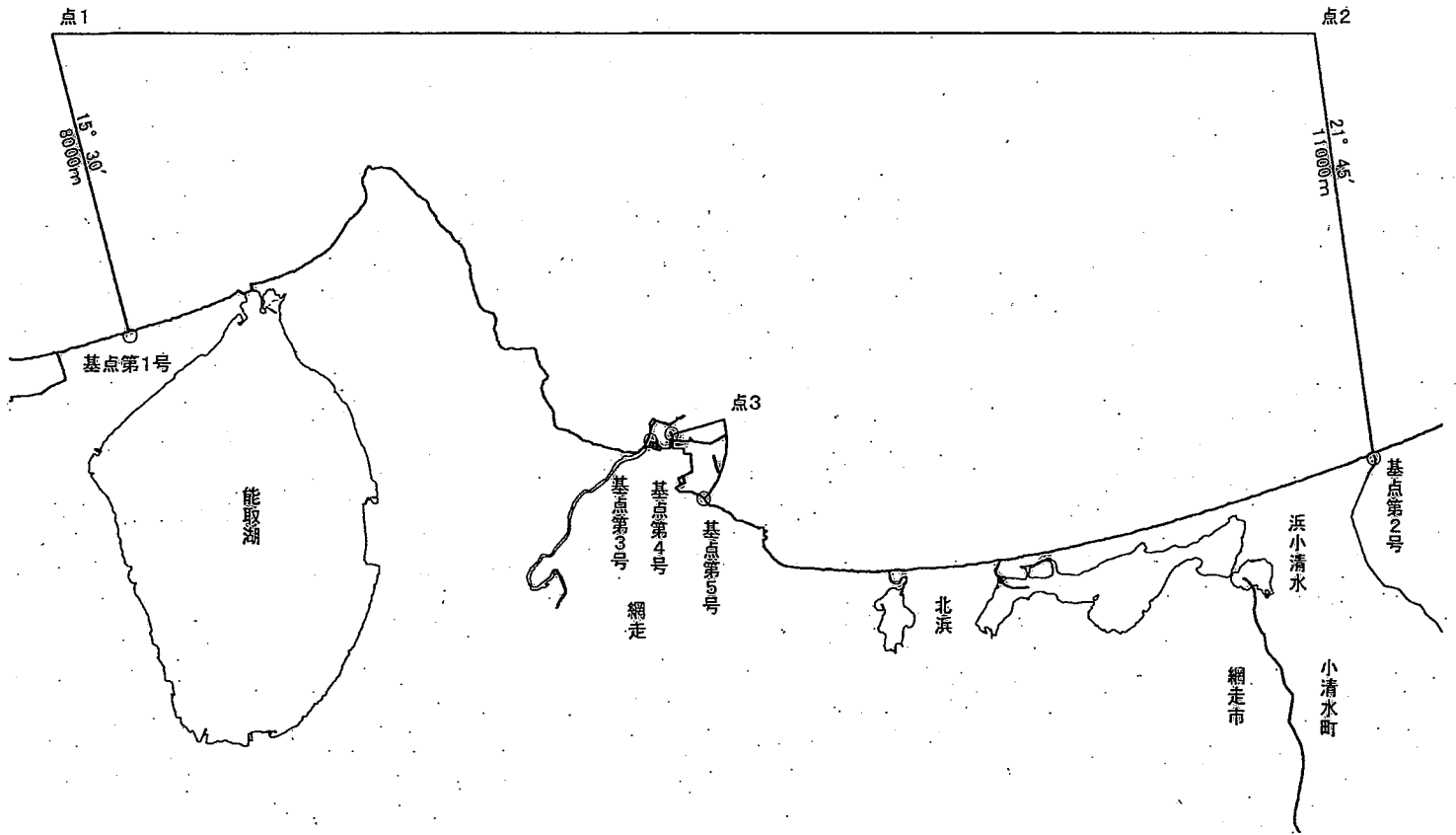
基点第5号 基点第3号を中心とする半径2,100メートルの弧線と最大高潮時ポンモイ海岸との交点

点1 基点第1号から 15度 30分 8,000メートルの点

点2 基点第2号から 21度 45分 11,000メートルの点

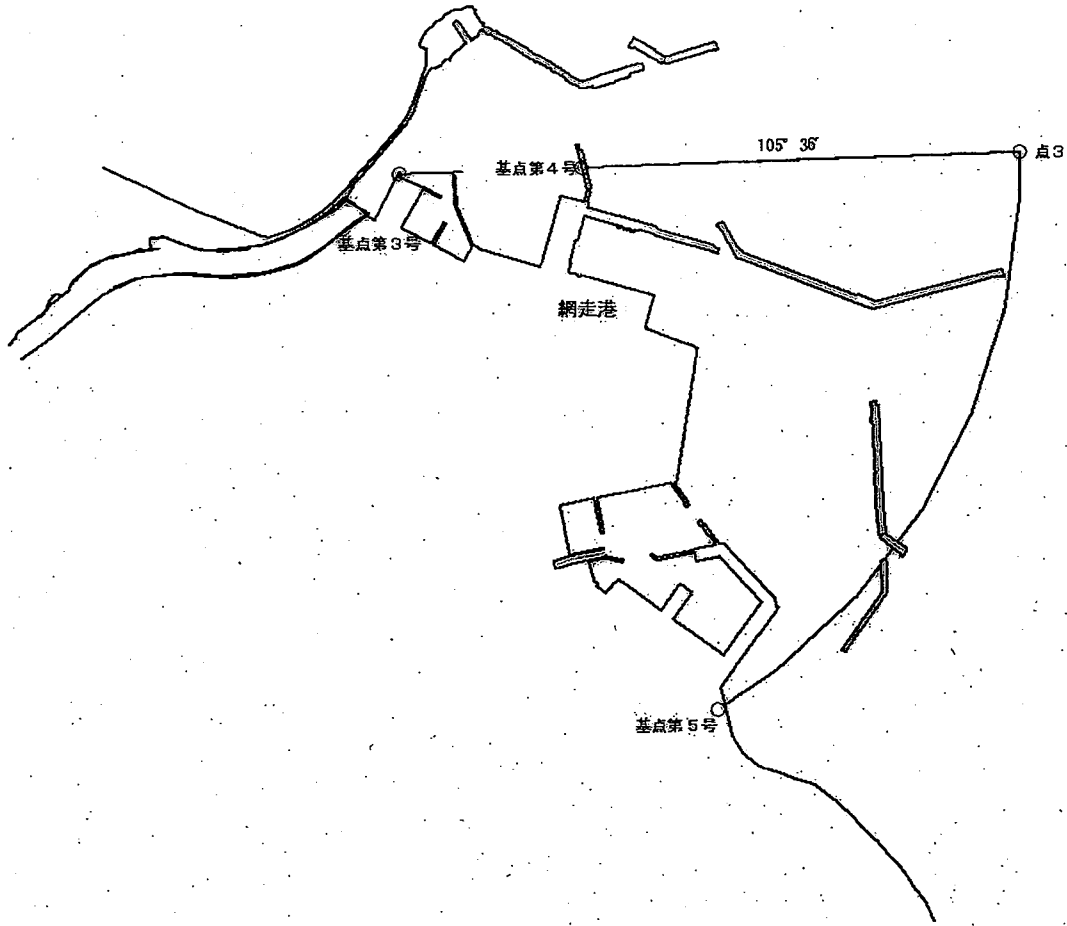
点3 基点第3号から 105度 36分 2,100メートルの点

縮尺



# 網走港 付近拡大図

縮尺



# 共同漁業権免許漁場図

## 網海共第29号

### 漁場の位置

斜里郡小清水町及び斜里町地先

### 漁場の区域

次の基点第1号、点1、点2、点3、点4、点5、点6及び基点第5号の各点を順次に結んだ線と最大高潮時海岸線とによって囲まれた区域

基点第1号 北海道水産林務部三角点 水T6から95度57分52秒  
497.83メートルの点

基点第2号 国土地理院三角点 朱円

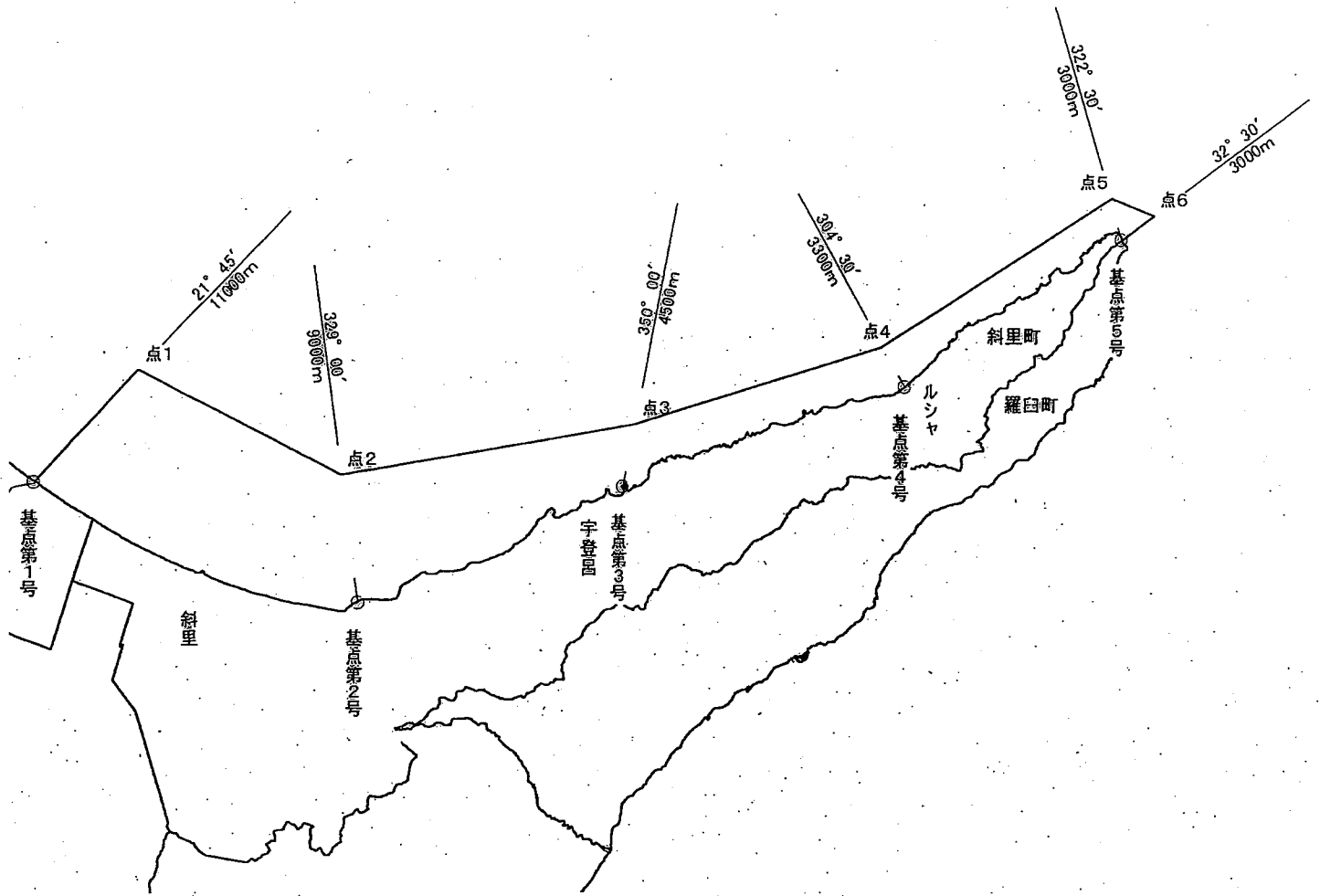
基点第3号 国土地理院三角点 宇登呂

基点第4号 北海道水産林務部図根点 No.18(北海道水産林務部三角点 水T14～)

基点第5号 斜里町と羅臼町の境界線と最大高潮時海岸線との交点

点1	基点第1号から	21度 45分	11,000メートルの点
点2	基点第2号から	329度 00分	9,000メートルの点
点3	基点第3号から	350度 00分	4,500メートルの点
点4	基点第4号から	304度 30分	3,300メートルの点
点5	基点第5号から	322度 30分	3,000メートルの点
点6	基点第5号から	32度 30分	3,000メートルの点

縮尺



# 共同漁業権免許漁場図

## 網海共第30号

### 漁場の位置

紋別郡雄武町及び興部町並びに紋別市地先

### 漁場の区域

次の基点第1号、点1、点2、点3、点4及び基点第4号の各点を順次に結んだ線と最大高潮時海岸線とによって囲まれた区域から、基点第6号、点5、点6、点7、点8、点9、点10、点11、点12、点13、点14、点15、点16、点17、点18、点19、点20、点21及び基点第7号の各点を順次に結んだ線と最大高潮時海岸線とによって囲まれた区域、並びに点22、点23、点24、点25、点26、点27、点28、点29、点30、点31、点32、点33、点34、点35、点36、点37、点38、点39及び点22の各点を順次に結んだ線によって囲まれた区域を除いた区域

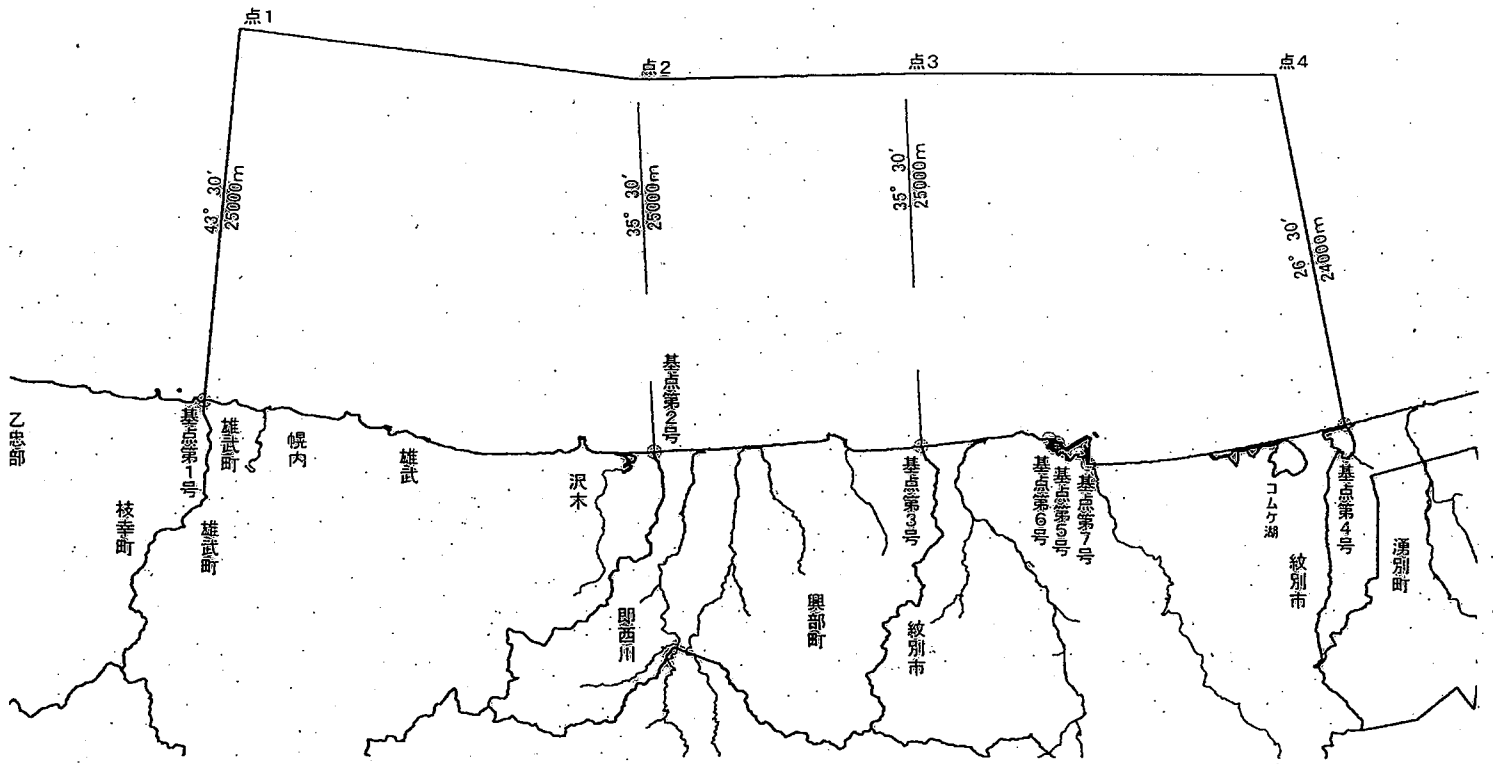
基点第1号 枝幸町と雄武町の境界線と最大高潮時海岸線との交点  
基点第2号 雄武町と興部町の境界線と最大高潮時海岸線との交点  
基点第3号 興部町と紋別市の境界線と最大高潮時海岸線との交点  
基点第4号 紋別市と湧別町の境界線と最大高潮時海岸線との交点  
基点第5号 国土地理院三角点 岸壁(X=39646.972 Y=88935.453(座標系12系))

基点第6号 基点第5号から 332度35分44秒 591.33メートルの点  
基点第7号 点21から 224度18分23秒 997.95メートルの点  
点1 基点第1号から 43度30分 25,000メートルの点  
点2 基点第2号から 35度30分 25,000メートルの点  
点3 基点第3号から 35度30分 25,000メートルの点  
点4 基点第4号から 26度30分 24,000メートルの点  
点5 基点第6号から 119度59分30秒 300.00メートルの点  
点6 点5から 168度27分00秒 316.12メートルの点  
点7 点6から 118度32分50秒 238.31メートルの点  
点8 点7から 208度38分50秒 292.23メートルの点  
点9 点8から 168度35分10秒 218.70メートルの点  
点10 基点第5号から 160度24分20秒 640.62メートルの点  
点11 点10から 95度44分40秒 1,615.35メートルの点  
点12 点11から 186度00分00秒 210.357メートルの点  
点13 点12から 66度15分00秒 102.308メートルの点  
点14 点13から 150度06分00秒 68.00メートルの点  
点15 点14から 153度30分00秒 33.00メートルの点  
点16 点15から 154度47分00秒 38.00メートルの点



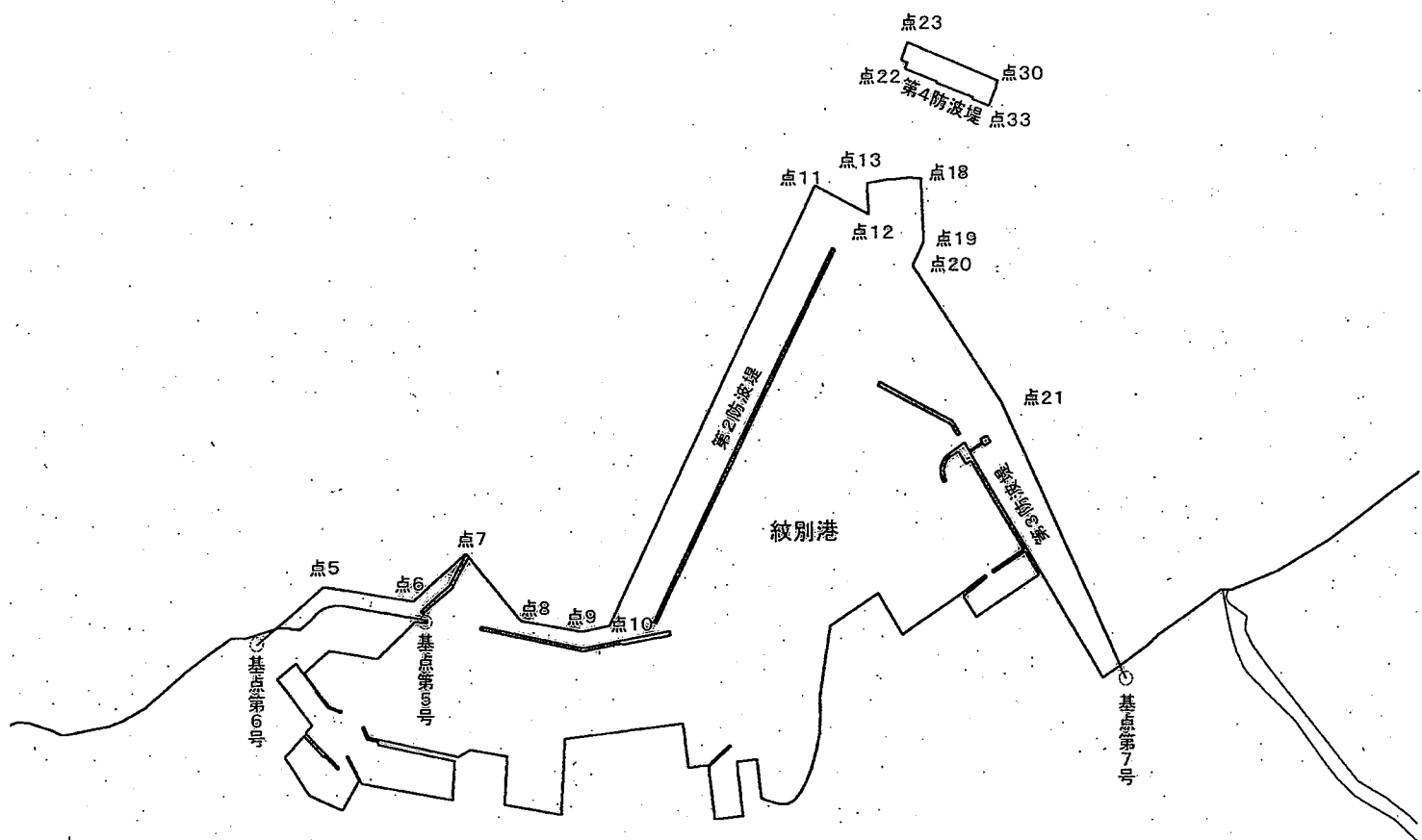
点17	点16から	159度18分00秒	24.00メートルの点
点18	点17から	165度28分00秒	26.00メートルの点
点19	点18から	246度15分00秒	207.00メートルの点
点20	点19から	275度48分00秒	85.808メートルの点
点21	点20から	214度12分30秒	546.046メートルの点
点22	基点第5号から	111度20分00秒	2,480.00メートルの点
点23	点22から	89度59分00秒	62.00メートルの点
点24	点23から	180度30分00秒	49.00メートルの点
点25	点24から	270度00分00秒	0.80メートルの点
点26	点25から	180度05分00秒	111.00メートルの点
点27	点26から	270度05分00秒	1.00メートルの点
点28	点27から	180度37分00秒	140.00メートルの点
点29	点28から	90度00分00秒	1.00メートルの点
点30	点29から	180度22分00秒	44.00メートルの点
点31	点30から	272度19分00秒	18.00メートルの点
点32	点31から	180度00分00秒	2.00メートルの点
点33	点32から	271度02分00秒	70.00メートルの点
点34	点33から	359度58分00秒	63.00メートルの点
点35	点34から	90度00分00秒	5.00メートルの点
点36	点35から	359度26分00秒	139.00メートルの点
点37	点36から	90度00分00秒	5.00メートルの点
点38	点37から	359度35分00秒	120.00メートルの点
点39	点38から	90度00分00秒	21.00メートルの点

# 縮尺



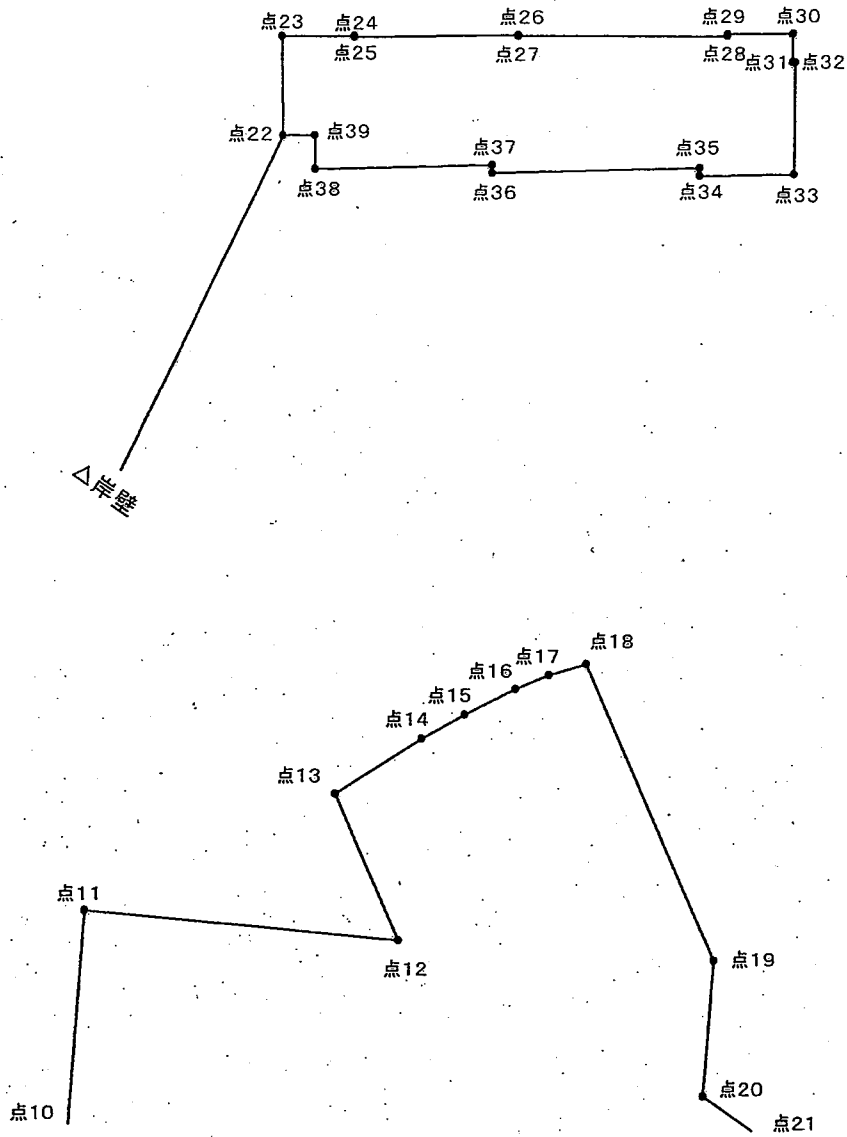
# 紋別港 付近拡大図

縮尺



# 第4防波堤附近拡大図

縮尺



# 共同漁業権免許漁場図

## 網海共第31号

### 漁場の位置

紋別郡湧別町及び北見市常呂町地先

### 漁場の区域

次の基点第1号、点1、点2、点3及び基点第3号の各点を順次に結んだ線と最大高潮時海岸線とによって囲まれた区域

基点第1号 紋別市と湧別町の境界線と最大高潮時海岸線との交点

基点第2号 湧別町と北見市の境界線と最大高潮時海岸線との交点

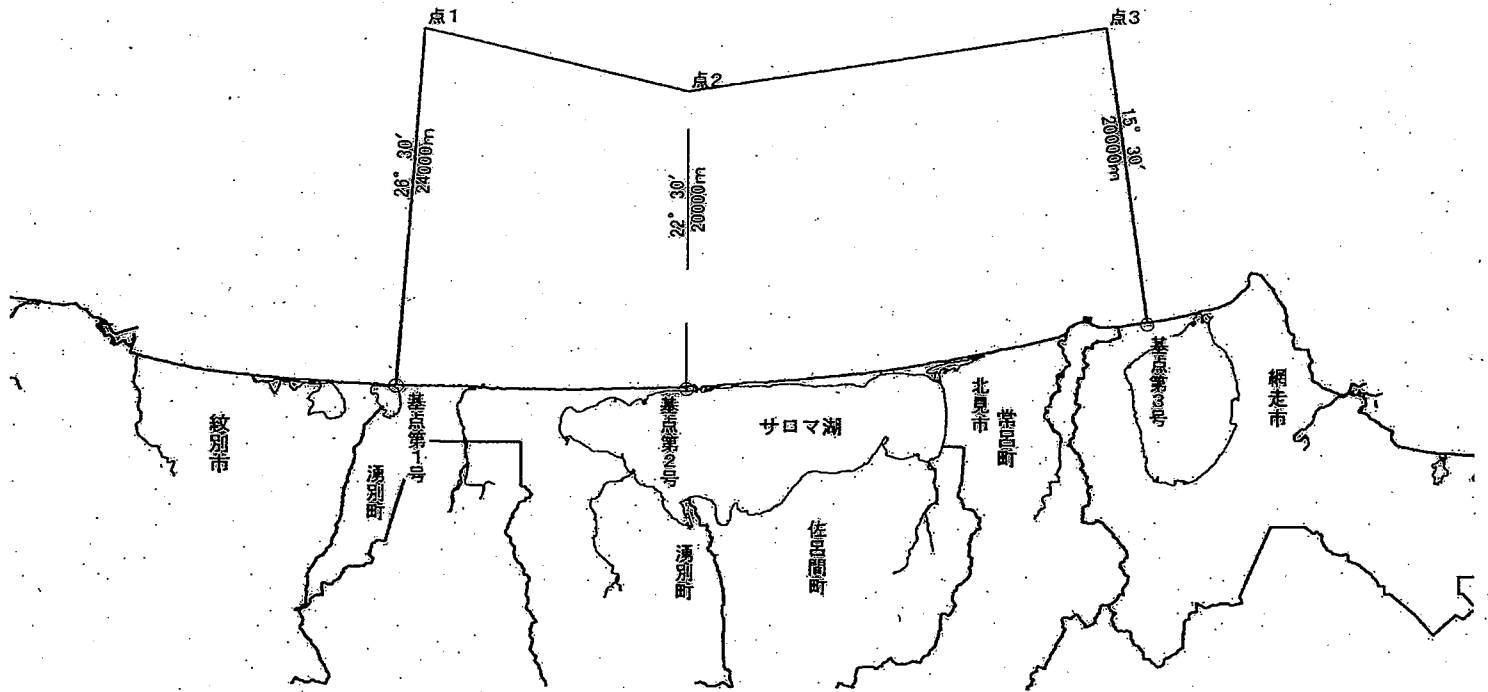
基点第3号 国土地理院三角点 北能取山から337度30分58.54秒 851.62メートルの点

点1 基点第1号から 26度 30分 24,000メートルの点

点2 基点第2号から 22度 30分 20,000メートルの点

点3 基点第3号から 15度 30分 20,000メートルの点

縮尺



# 共同漁業権免許漁場図

縮尺：

## 網海共第32号

### 漁場の位置

網走市、斜里郡小清水町及び斜里町地先

### 漁場の区域

次の基点第1号、点1、点2、点3、点4、点5、点6及び基点第5号の各点を順次に結んだ線と最大高潮時海岸線とによって囲まれた区域から、基点第7号と点7を結んだ線、基点第6号を中心とする半径2,100メートルの点7と基点第8号間における弧線及び最大高潮時海岸線とによって囲まれた区域を除いた区域

基点第1号 国土地理院三角点 北能取山から337度30分58.54秒 851.62メートルの点

基点第2号 北海道水産林務部三角点 水T6から95度57分52秒  
497.83メートルの点

基点第3号 国土地理院三角点 宇登呂

基点第4号 北海道水産林務部図根点 No.4(北海道水産林務部三角点 水T14～)から  
29度00分00秒 368.37メートルの点

基点第5号 斜里町と羅臼町の境界線と最大高潮時海岸線との交点

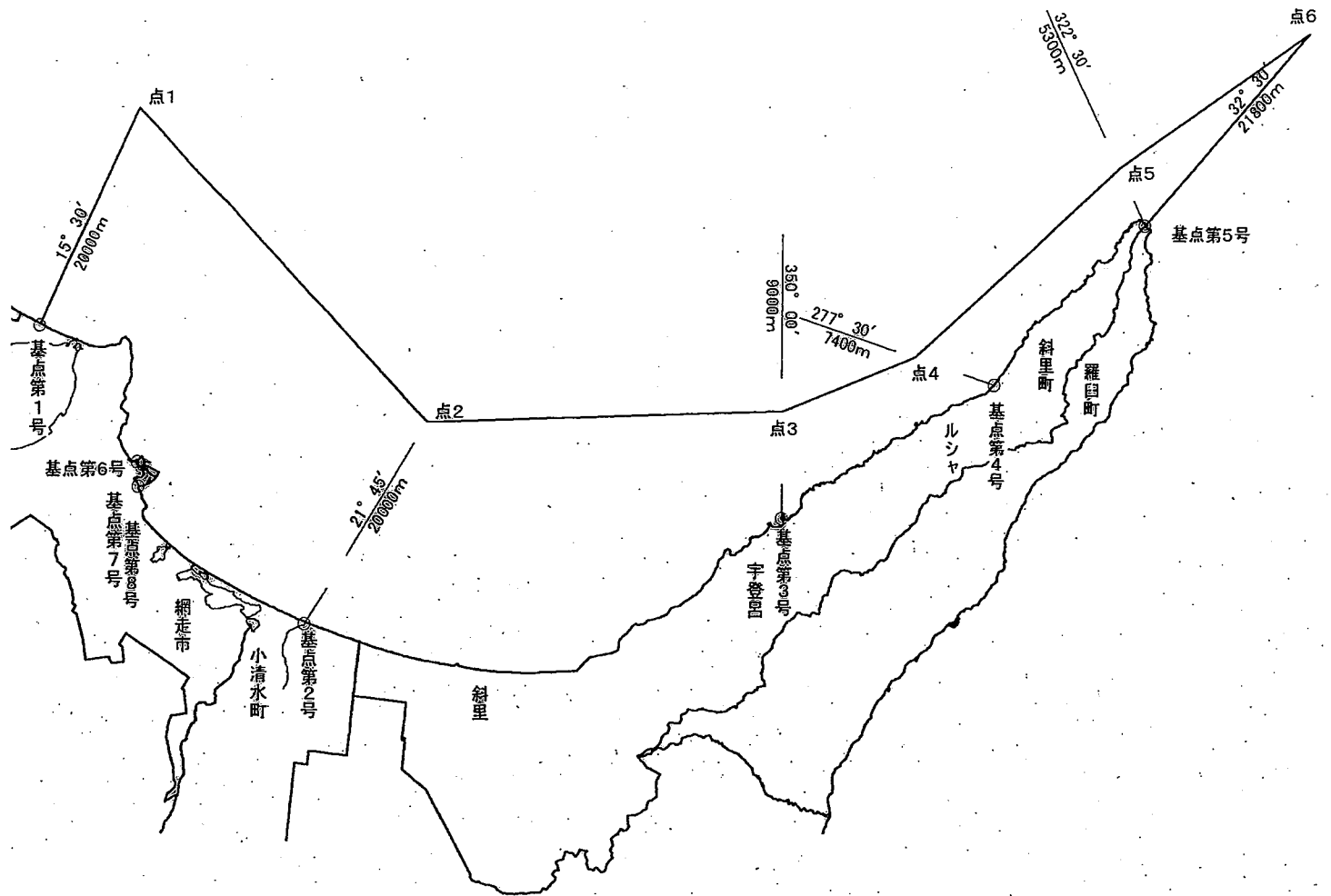
基点第6号 網走港河口突堤先端  
(北緯 44度01分25.87秒 東経 144度16分48.76秒)

基点第7号 基点第6号から105度36分の線と網走港東防波堤外海面との交点

基点第8号 基点第6号を中心とする半径2,100メートルの弧線と最大高潮時ポンモイ海岸との交点

点1	基点第1号から	15度 30分	20,000メートルの点
点2	基点第2号から	21度 45分	20,000メートルの点
点3	基点第3号から	350度 00分	9,000メートルの点
点4	基点第4号から	277度 30分	7,400メートルの点
点5	基点第5号から	322度 30分	5,300メートルの点
点6	基点第5号から	32度 30分	21,800メートルの点
点7	基点第6号から	105度 36分	2,100メートルの点

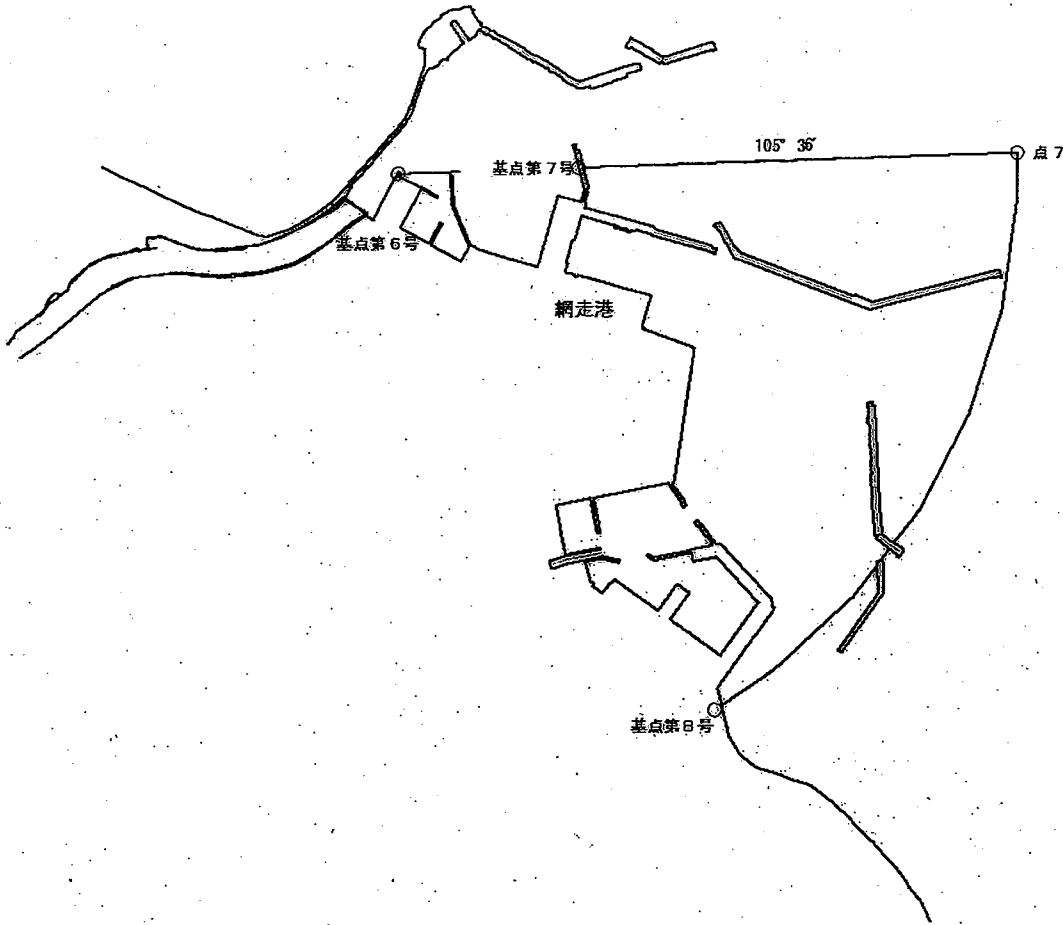
縮尺





# 網走港 付近拡大図

縮尺



# 共同漁業権免許漁場図

## 網海共第33号

### 漁場の位置

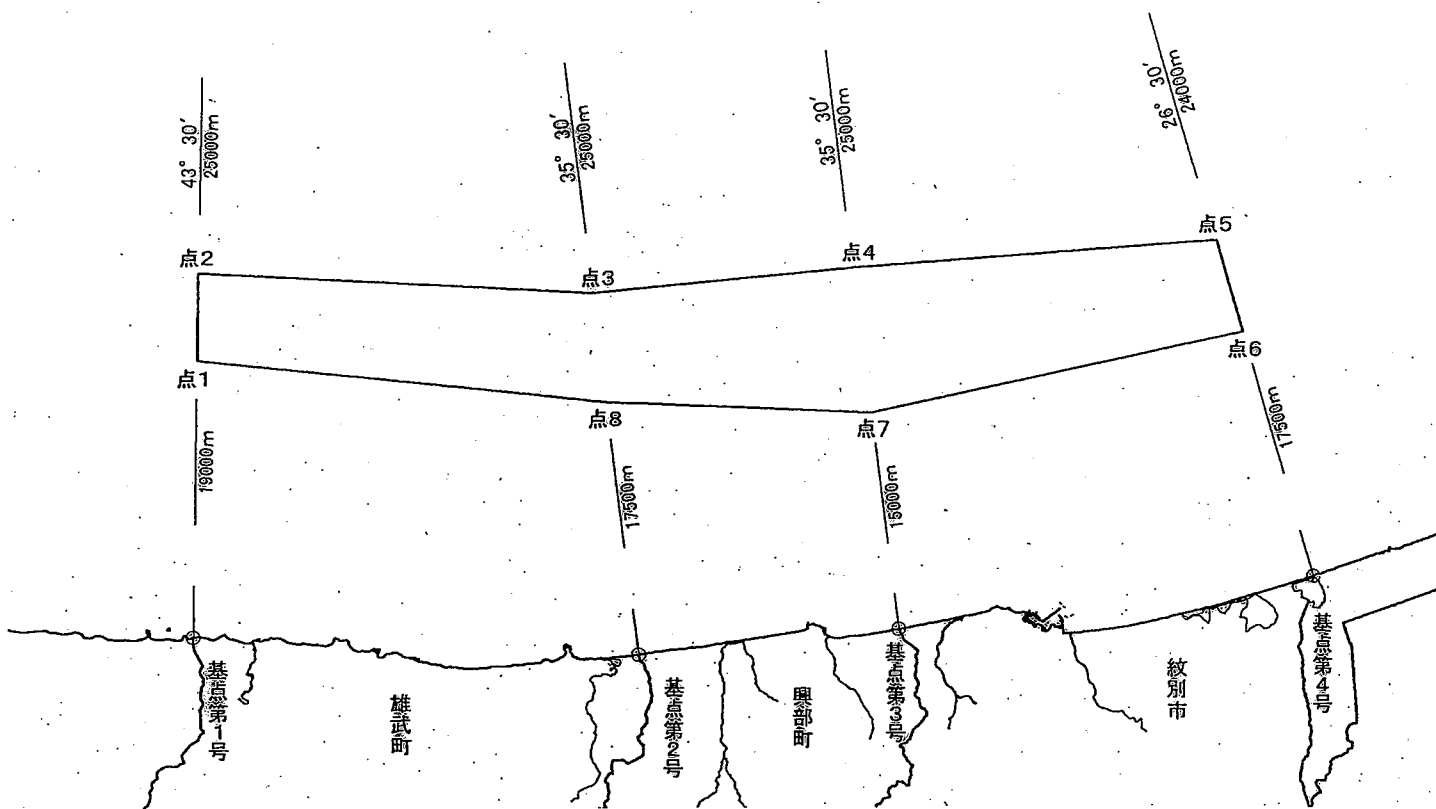
紋別郡雄武町及び興部町並びに紋別市

### 漁場の区域

次の点1、点2、点3、点4、点5、点6、点7、点8及び点1の各点を順次に結んだ線によって囲まれた区域

基点第1号	枝幸町と雄武町の境界線と最大高潮時海岸線との交点
基点第2号	雄武町と興部町の境界線と最大高潮時海岸線との交点
基点第3号	興部町と紋別市の境界線と最大高潮時海岸線との交点
基点第4号	紋別市と湧別町の境界線と最大高潮時海岸線との交点
点1	基点第1号から 43度 30分 19,000メートルの点
点2	基点第1号から 43度 30分 25,000メートルの点
点3	基点第2号から 35度 30分 25,000メートルの点
点4	基点第3号から 35度 30分 25,000メートルの点
点5	基点第4号から 26度 30分 24,000メートルの点
点6	基点第4号から 26度 30分 17,500メートルの点
点7	基点第3号から 35度 30分 15,000メートルの点
点8	基点第2号から 35度 30分 17,500メートルの点

縮尺



# 共同漁業権免許漁場図

## 網海共第34号

### 漁場の位置

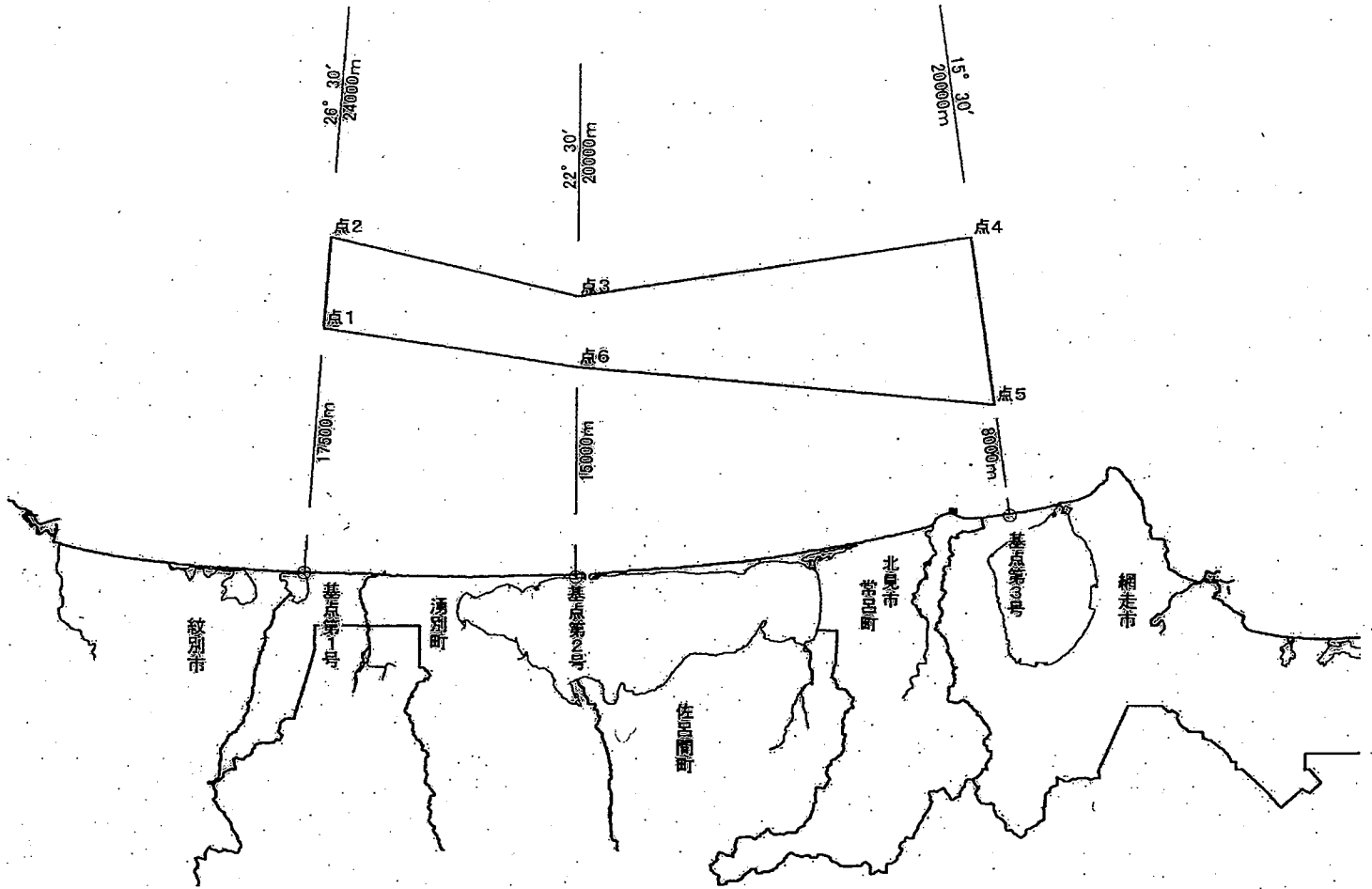
紋別郡湧別町及び北見市常呂町

### 漁場の区域

次の点1、点2、点3、点4、点5、点6及び点1の各点を順次に結んだ線によって囲まれた区域

基点第1号	紋別市と湧別町の境界線と最大高潮時海岸線との交点
基点第2号	湧別町と北見市の境界線と最大高潮時海岸線との交点
基点第3号	国土地理院三角点 北能取山から337度30分58.54秒 851.62メートルの点
点1	基点第1号から 26度 30分 17,500メートルの点
点2	基点第1号から 26度 30分 24,000メートルの点
点3	基点第2号から 22度 30分 20,000メートルの点
点4	基点第3号から 15度 30分 20,000メートルの点
点5	基点第3号から 15度 30分 8,000メートルの点
点6	基点第2号から 22度 30分 15,000メートルの点

縮尺



# 共同漁業権免許漁場図

## 網海共第35号

### 漁場の位置

網走市、斜里郡小清水町及び斜里町地先

### 漁場の区域

次の点1、点2、点3、点4、点5、点6、点7、点8、点9、点10、点11、点12、点13及び点1の各点を順次に結んだ線によって囲まれた区域

基点第1号 国土地理院三角点 北能取山から337度30分58.54秒 851.62メートルの点

基点第2号 北海道水産林務部三角点 水T6から95度57分52秒  
497.83メートルの点

基点第3号 国土地理院三角点 朱円

基点第4号 国土地理院三角点 宇登呂

基点第5号 北海道水産林務部図根点 No.18(北海道水産林務部三角点 水T14～)

基点第6号 北海道水産林務部図根点 No.4(北海道水産林務部三角点 水T14～)から  
29度00分00秒 368.37メートルの点

基点第7号 斜里町と羅臼町の境界線と最大高潮時海岸線との交点

点1 基点第1号から 15度 30分 8,000メートルの点

点2 基点第1号から 15度 30分 20,000メートルの点

点3 基点第2号から 21度 45分 20,000メートルの点

点4 基点第4号から 350度 00分 9,000メートルの点

点5 基点第6号から 277度 30分 7,400メートルの点

点6 基点第7号から 322度 30分 5,300メートルの点

点7 基点第7号から 32度 30分 21,800メートルの点

点8 基点第7号から 32度 30分 3,000メートルの点

点9 基点第7号から 322度 30分 3,000メートルの点

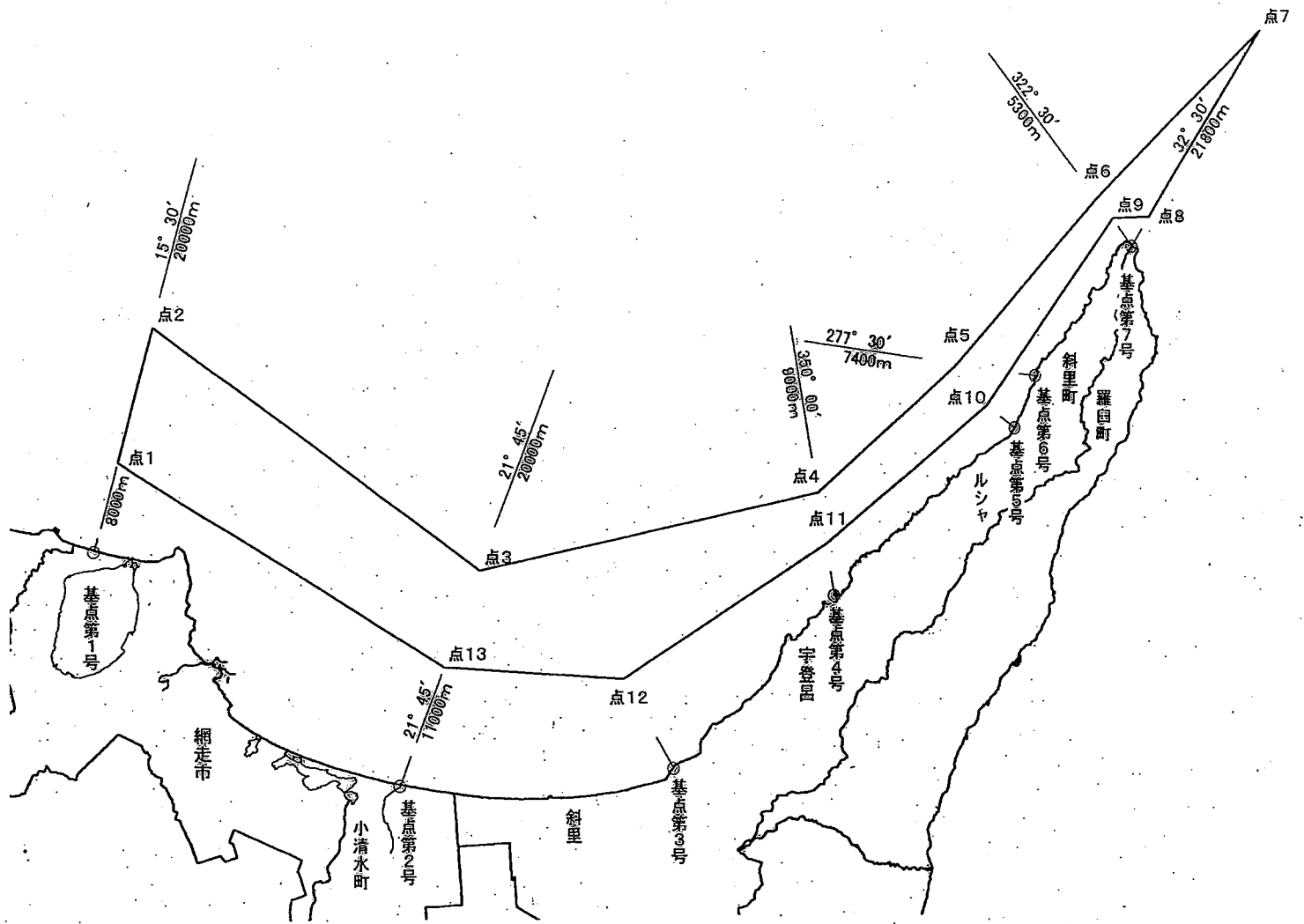
点10 基点第5号から 304度 30分 3,300メートルの点

点11 基点第4号から 350度 00分 4,500メートルの点

点12 基点第3号から 329度 00分 9,000メートルの点

点13 基点第2号から 21度 45分 11,000メートルの点

縮尺



# 共同漁業権免許漁場図

## 網海共第36号

### 漁場の位置

紋別郡雄武町及び興部町、紋別市、紋別郡湧別町、北見市常呂町、網走市並びに斜里郡小清水町及び斜里町地先

### 漁場の区域

次の点1、点2、点3、点4、点5、点6、点7、点8、点9、点10、点11、点12、点13、点14、点15、点16、点17、点18、点19、点20、点21、点22、点23及び点1の各点を順次に結んだ線によって囲まれた区域

基点第1号 枝幸町と雄武町の境界線と最大高潮時海岸線との交点

基点第2号 雄武町と興部町の境界線と最大高潮時海岸線との交点

基点第3号 興部町と紋別市の境界線と最大高潮時海岸線との交点

基点第4号 紋別市と湧別町の境界線と最大高潮時海岸線との交点

基点第5号 湧別町と北見市の境界線と最大高潮時海岸線との交点

基点第6号 国土地理院三角点 北龍取山から337度30分58.54秒 851.62メートルの点

基点第7号 北海道水産林務部三角点 水T6から95度57分52秒  
497.83メートルの点

基点第8号 国土地理院三角点 朱円

基点第9号 国土地理院三角点 宇登呂

基点第10号 北海道水産林務部図根点 No.18(北海道水産林務部三角点 水T14～)

基点第11号 北海道水産林務部図根点 No.4(北海道水産林務部三角点 水T14～)から  
29度00分00秒 368.37メートルの点

基点第12号 斜里町と羅臼町の境界線と最大高潮時海岸線との交点

点1 基点第1号から 43度 30分 19,000メートルの点

点2 基点第1号から 43度 30分 25,000メートルの点

点3 基点第2号から 35度 30分 25,000メートルの点

点4 基点第3号から 35度 30分 25,000メートルの点

点5 基点第4号から 26度 30分 24,000メートルの点

点6 基点第5号から 22度 30分 20,000メートルの点

点7 基点第6号から 15度 30分 20,000メートルの点

点8 基点第7号から 21度 45分 20,000メートルの点

点9 基点第9号から 350度 00分 9,000メートルの点

点10 基点第11号から 277度 30分 7,400メートルの点

点11 基点第12号から 322度 30分 5,300メートルの点

点12 基点第12号から 32度 30分 21,800メートルの点

点13 基点第12号から 32度 30分 3,000メートルの点



点14	基点第12号から	322度 30分	3,000メートルの点
点15	基点第10号から	304度 30分	3,300メートルの点
点16	基点第9号から	350度 00分	4,500メートルの点
点17	基点第8号から	329度 00分	9,000メートルの点
点18	基点第7号から	21度 45分	11,000メートルの点
点19	基点第6号から	15度 30分	8,000メートルの点
点20	基点第5号から	22度 30分	15,000メートルの点
点21	基点第4号から	26度 30分	17,500メートルの点
点22	基点第3号から	35度 30分	15,000メートルの点
点23	基点第2号から	35度 30分	17,500メートルの点



# 共同漁業権免許漁場図

網海共第37号

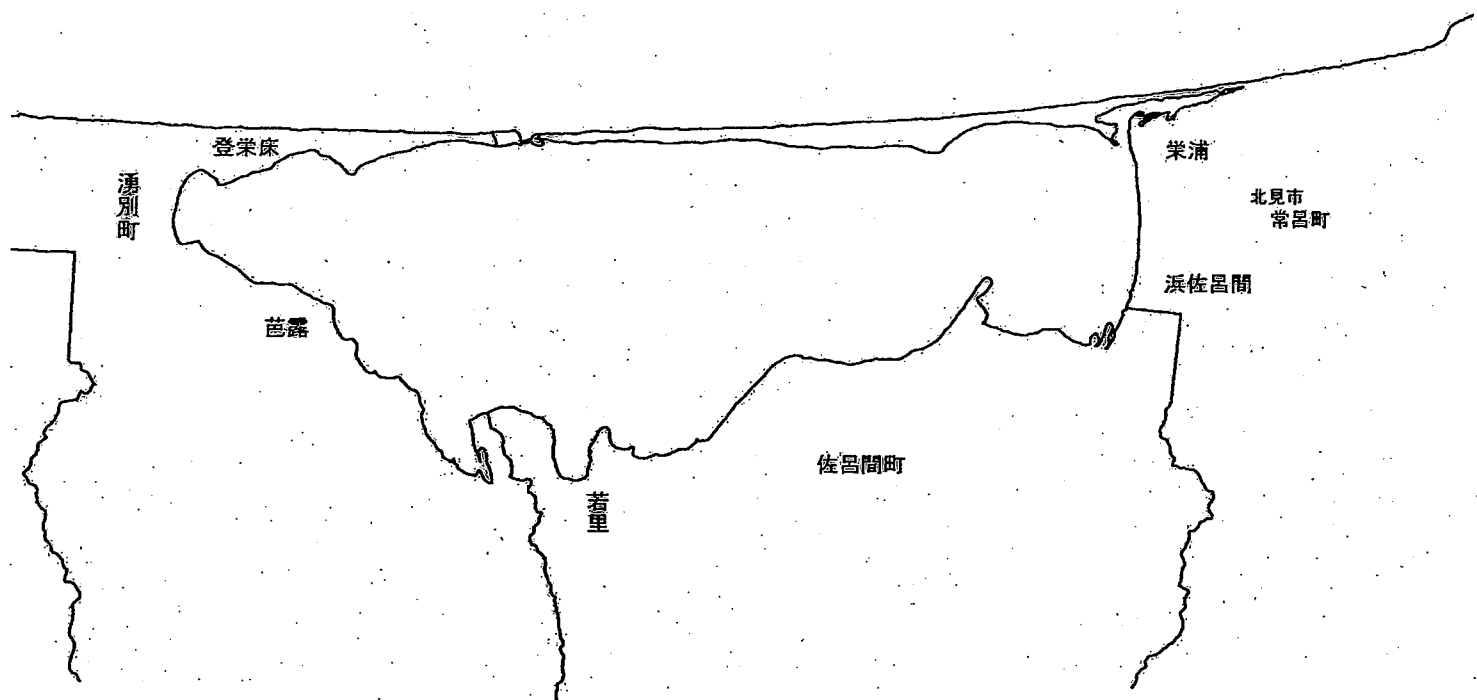
## 漁場の位置

紋別郡湧別町、常呂郡佐呂間町及び北見市常呂町地先

## 漁場の区域

サロマ湖の区域

縮尺



# 共同漁業権免許漁場図

網海共第38号

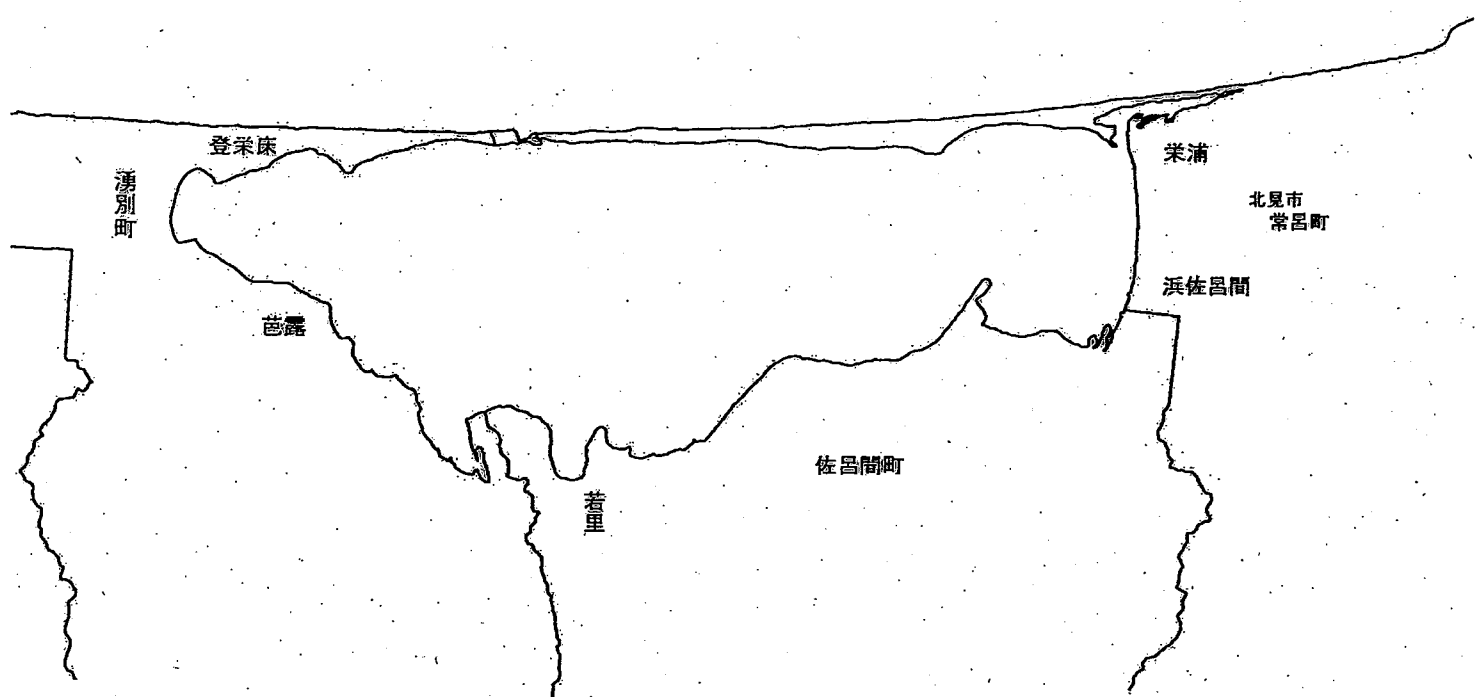
## 漁場の位置

紋別郡湧別町、常呂郡佐呂間町及び北見市常呂町地先

## 漁場の区域

サロマ湖の区域

縮尺



# 共同漁業権免許漁場図

網海共第39号

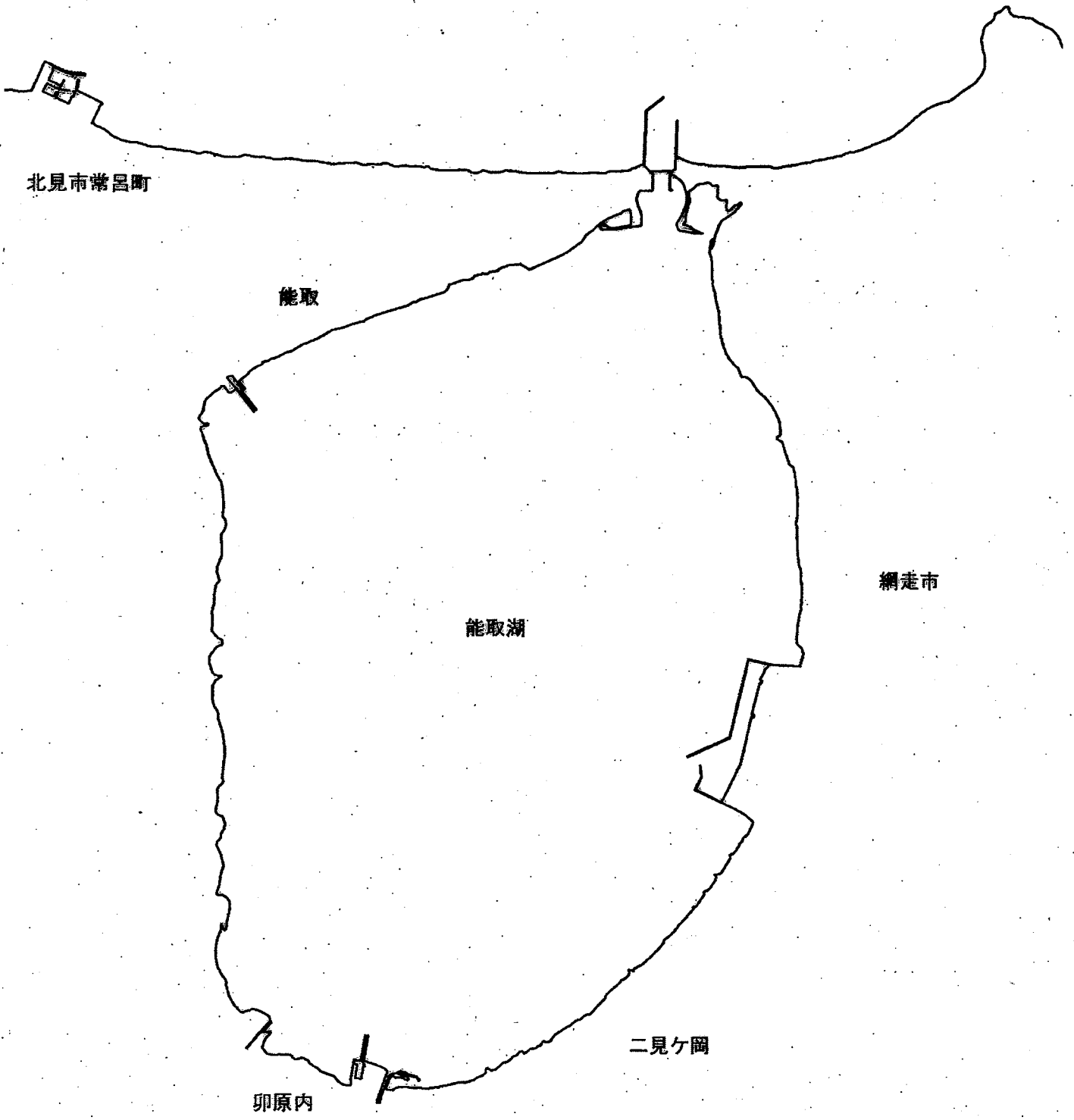
漁場の位置

網走市地先

漁場の区域

能取湖の区域

縮尺 :





# 共同漁業権免許漁場図

網海共第40号

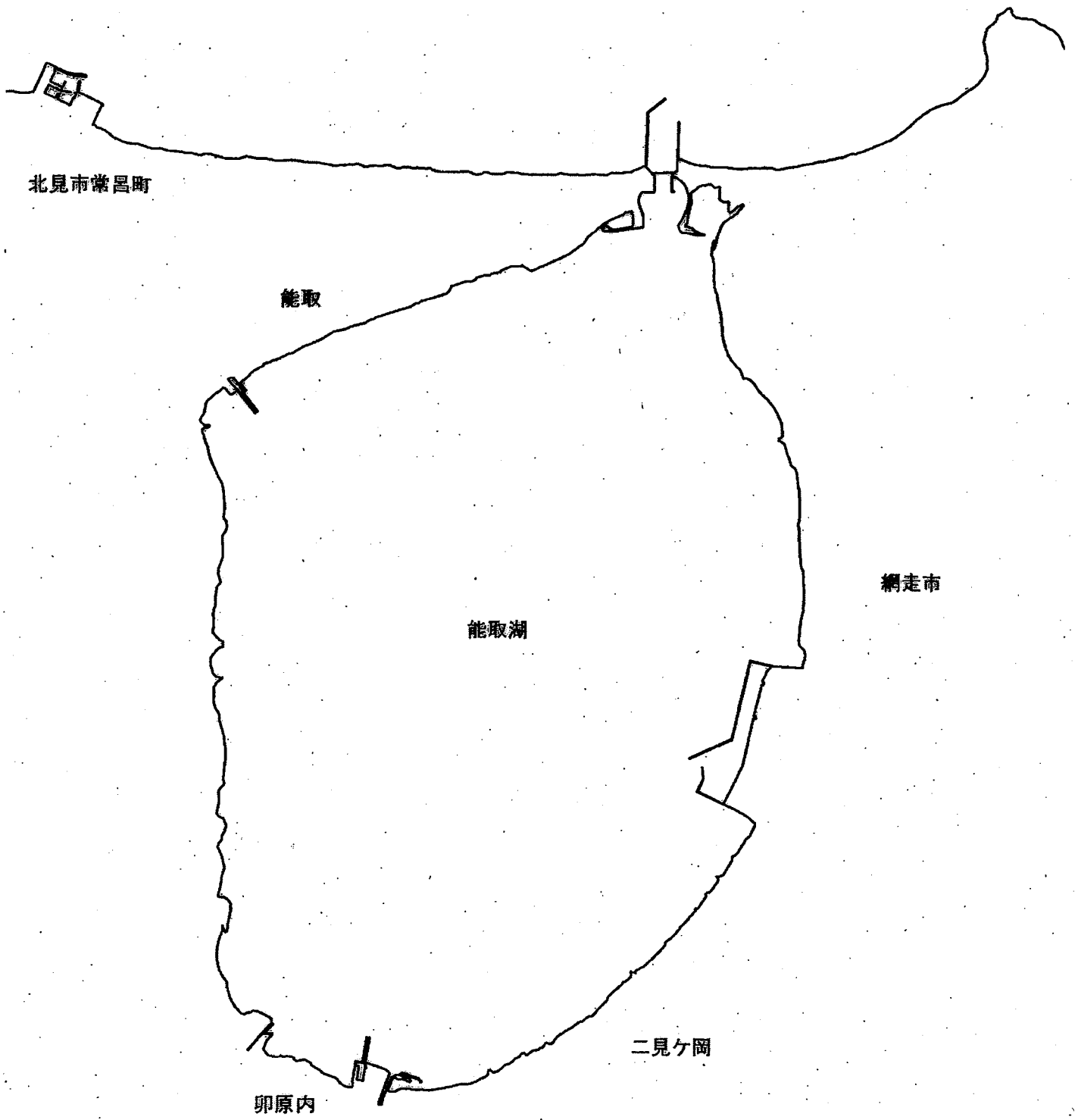
漁場の位置

網走市地先

漁場の区域

能取湖の区域

縮尺 :



# 区画漁業権免許漁場図

## 雄海区第1号

### 漁場の位置

紋別郡雄武町地先

### 漁場の区域

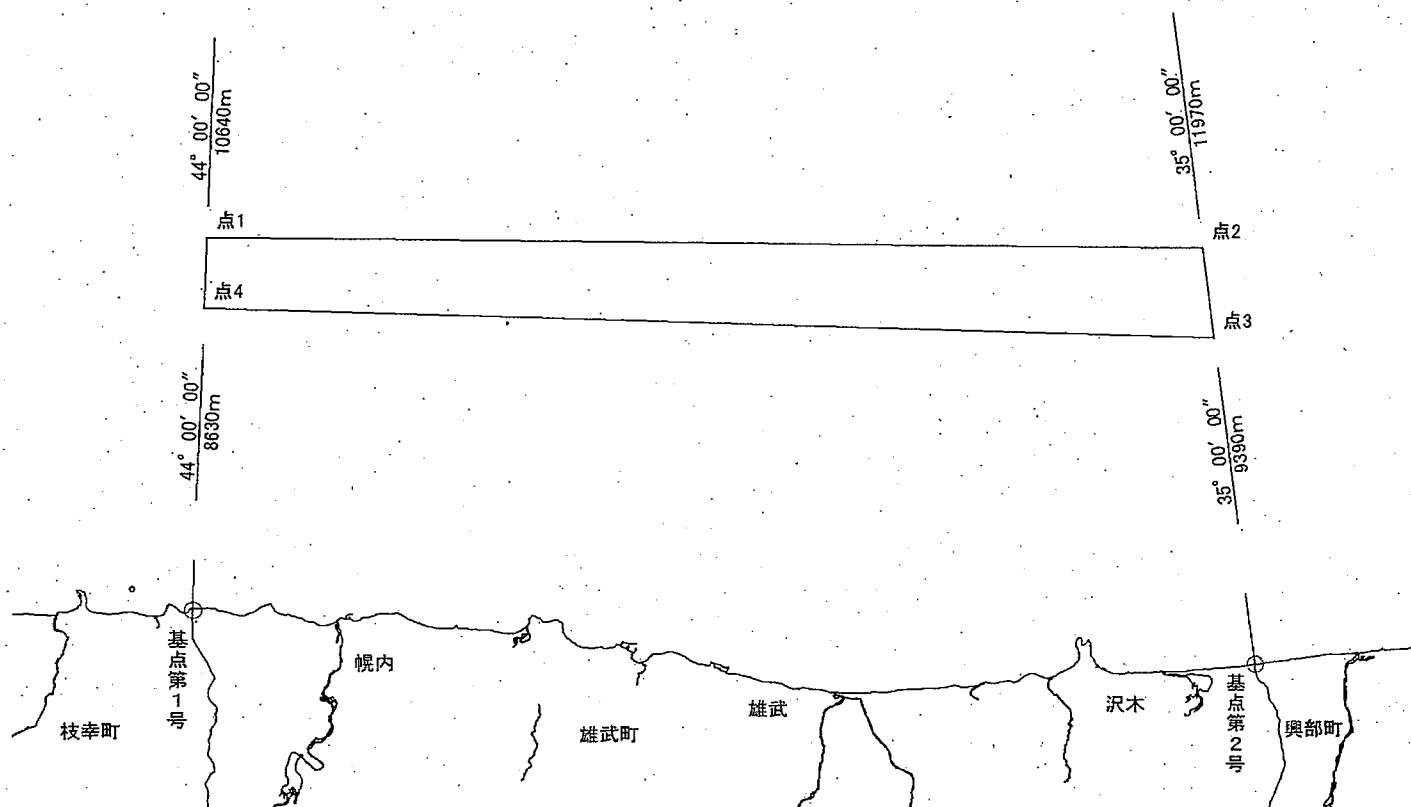
次の点1、点2、点3、点4及び点1の各点を順次に結んだ線によって囲まれた区域

基点第1号 枝幸町と雄武町の境界線と最大高潮時海岸線との交点

基点第2号 雄武町と興部町の境界線と最大高潮時海岸線との交点

点1	基点第1号から	44度00分00秒	10,640メートルの点
点2	基点第2号から	35度00分00秒	11,970メートルの点
点3	基点第2号から	35度00分00秒	9,390メートルの点
点4	基点第1号から	44度00分00秒	8,630メートルの点

縮尺



# 区画漁業権免許漁場図

## 興海区第1号

### 漁場の位置

紋別郡興部町地先

### 漁場の区域

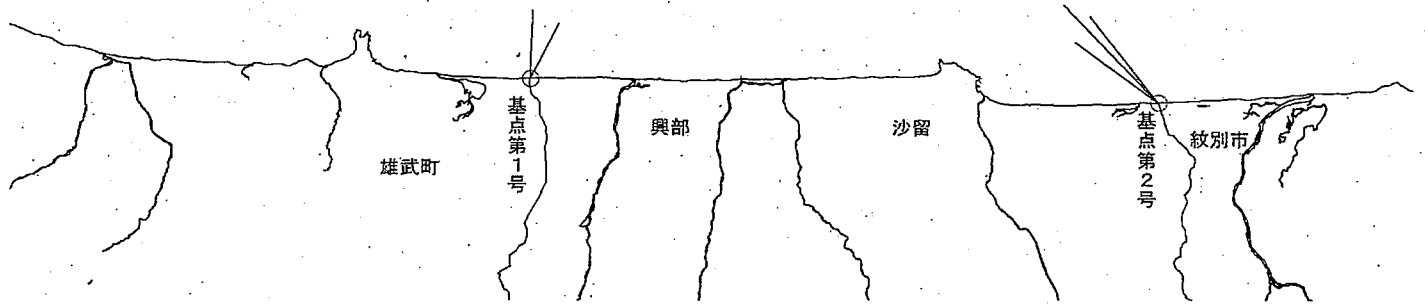
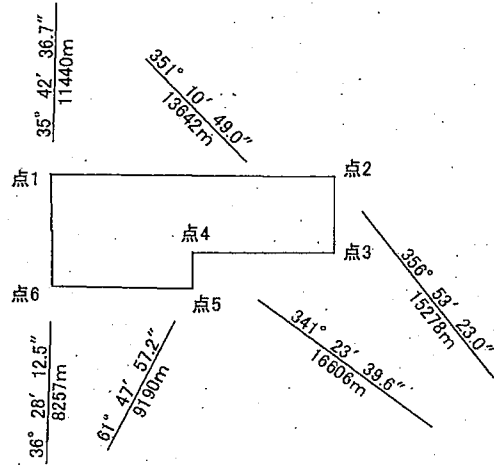
次の点1、点2、点3、点4、点5、点6及び点1の各点を順次に結んだ線によって囲まれた区域

基点第1号 雄武町と興部町の境界線と最大高潮時海岸線との交点

基点第2号 興部町と紋別市の境界線と最大高潮時海岸線との交点

点1	基点第1号から	35度42分36.7秒	11,440メートルの点
点2	基点第2号から	356度53分23.0秒	15,278メートルの点
点3	基点第2号から	351度10分49.0秒	13,642メートルの点
点4	基点第2号から	341度23分39.6秒	16,606メートルの点
点5	基点第1号から	61度47分57.2秒	9,190メートルの点
点6	基点第1号から	36度28分12.5秒	8,257メートルの点

縮尺



# 区画漁業権免許漁場図

## 紋海区第1号

### 漁場の位置

紋別市地先

### 漁場の区域

次の点1、点2、点3、点4及び点1の各点を順次に結んだ線によって囲まれた区域

基点第1号 奥部町と紋別市の境界線と最大高潮時海岸線との交点

基点第2号 国土地理院三角点 岸壁

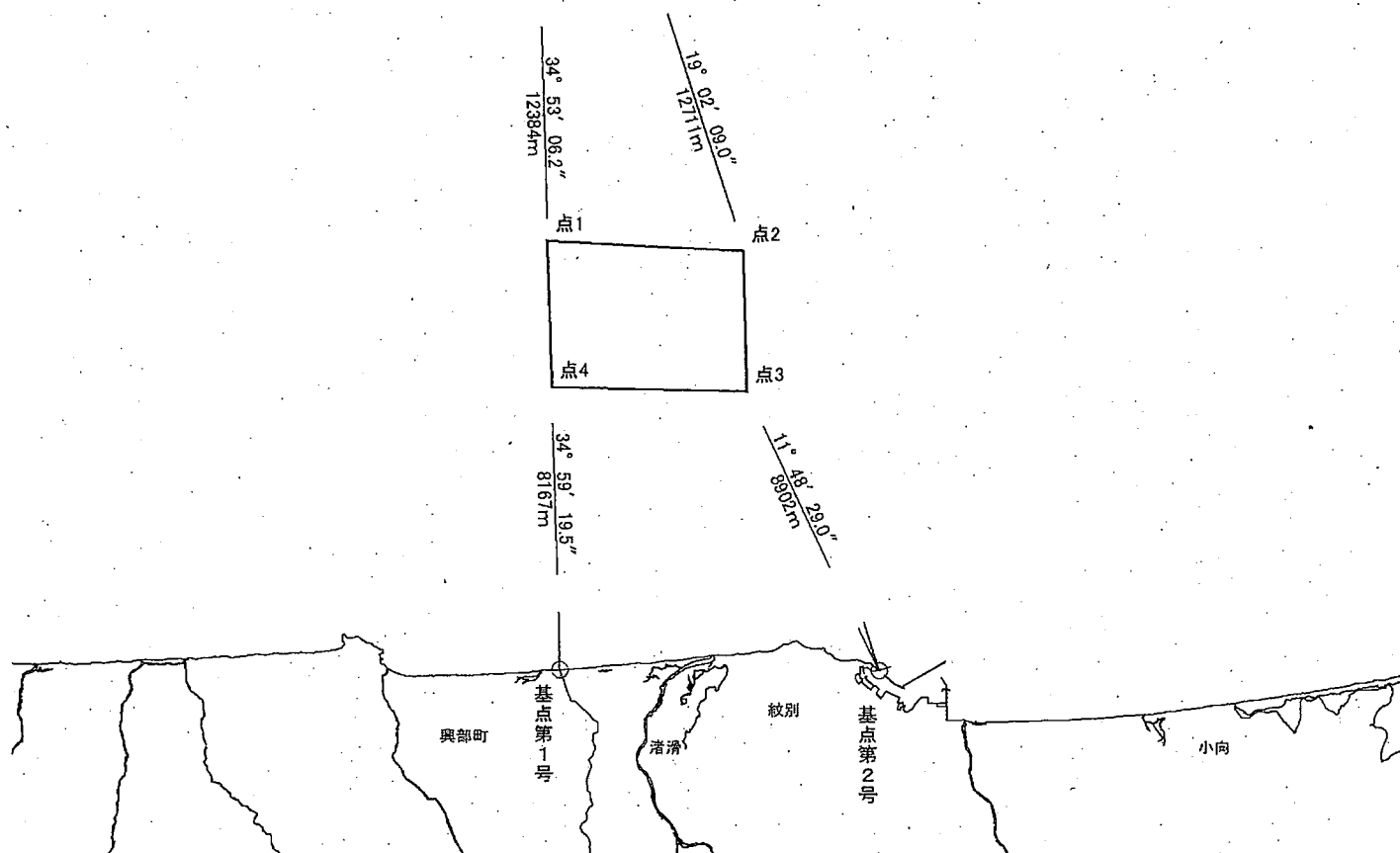
点1 基点第1号から 34度53分06.2秒 12,384メートルの点

点2 基点第2号から 19度02分09.0秒 12,711メートルの点

点3 基点第2号から 11度48分29.0秒 8,902メートルの点

点4 基点第1号から 34度59分19.5秒 8,167メートルの点

縮尺





# 区画漁業権免許漁場図

## 網海区第1号

### 漁場の位置

網走市及び斜里郡小清水町地先

### 漁場の区域

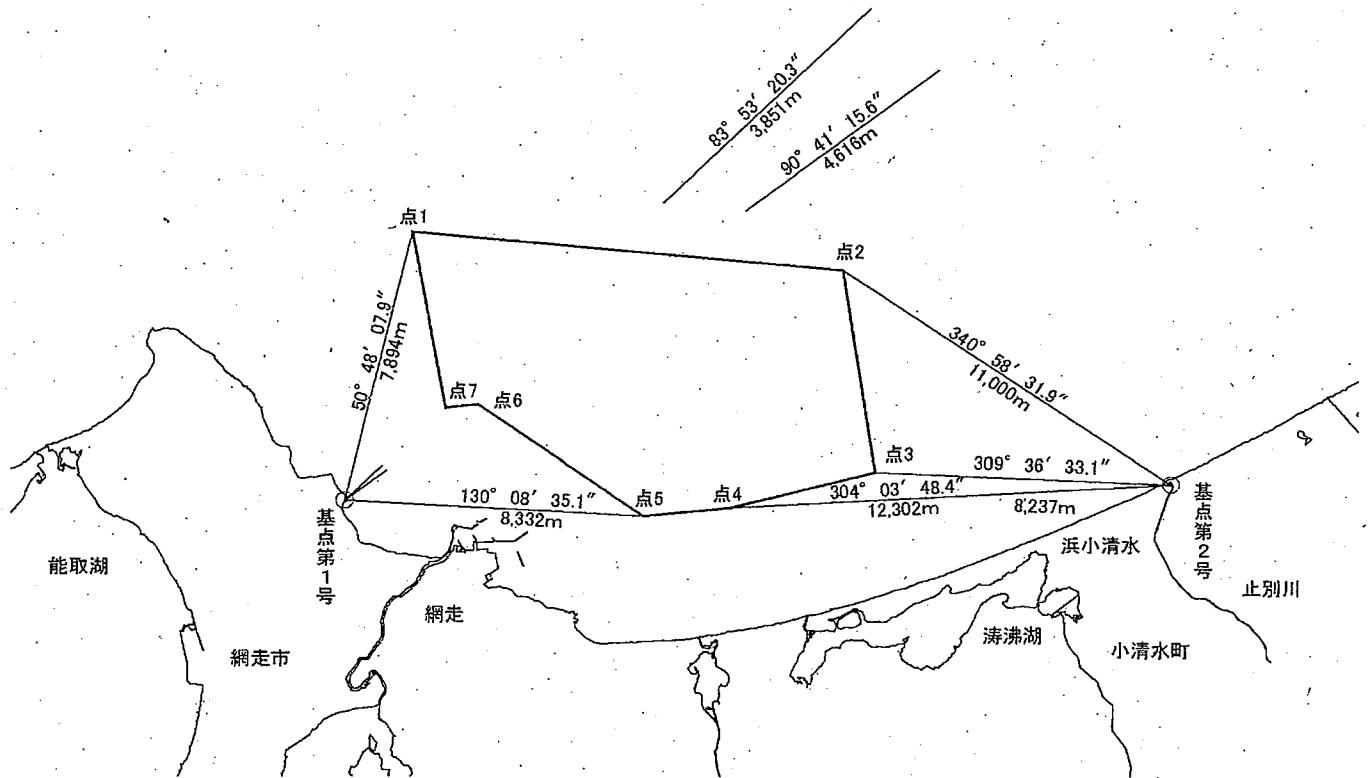
次の点1、点2、点3、点4、点5、点6、点7及び点1の各点を順次に結んだ線によって囲まれた区域

基点第1号 国土地理院三角点 二ツ岩

基点第2号 北海道水産林務部三角点 水T6から95度57分52秒  
497.83メートルの点

点1	基点第1号から	50度48分07.9秒	7,894メートルの点
点2	基点第2号から	340度58分31.9秒	11,000メートルの点
点3	基点第2号から	309度36分33.1秒	8,237メートルの点
点4	基点第2号から	304度03分48.4秒	12,302メートルの点
点5	基点第1号から	130度08分35.1秒	8,332メートルの点
点6	基点第1号から	90度41分15.6秒	4,616メートルの点
点7	基点第1号から	83度53分20.3秒	3,851メートルの点

縮尺



# 区画漁業権免許漁場図

## サロマ海区第1号

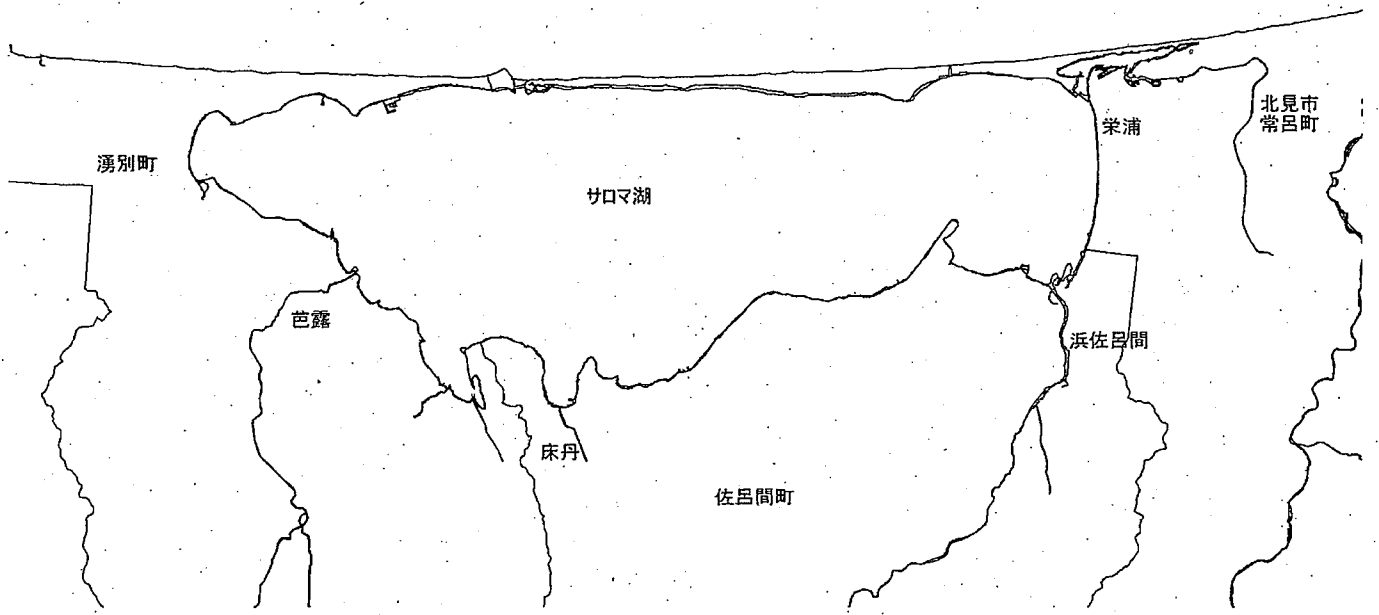
### 漁場の位置

紋別郡湧別町、常呂郡佐呂間町及び北見市常呂町地先

### 漁場の区域

サロマ湖の区域

縮尺



# 区画漁業権免許漁場図

## 能海区第1号

### 漁場の位置

網走市地先

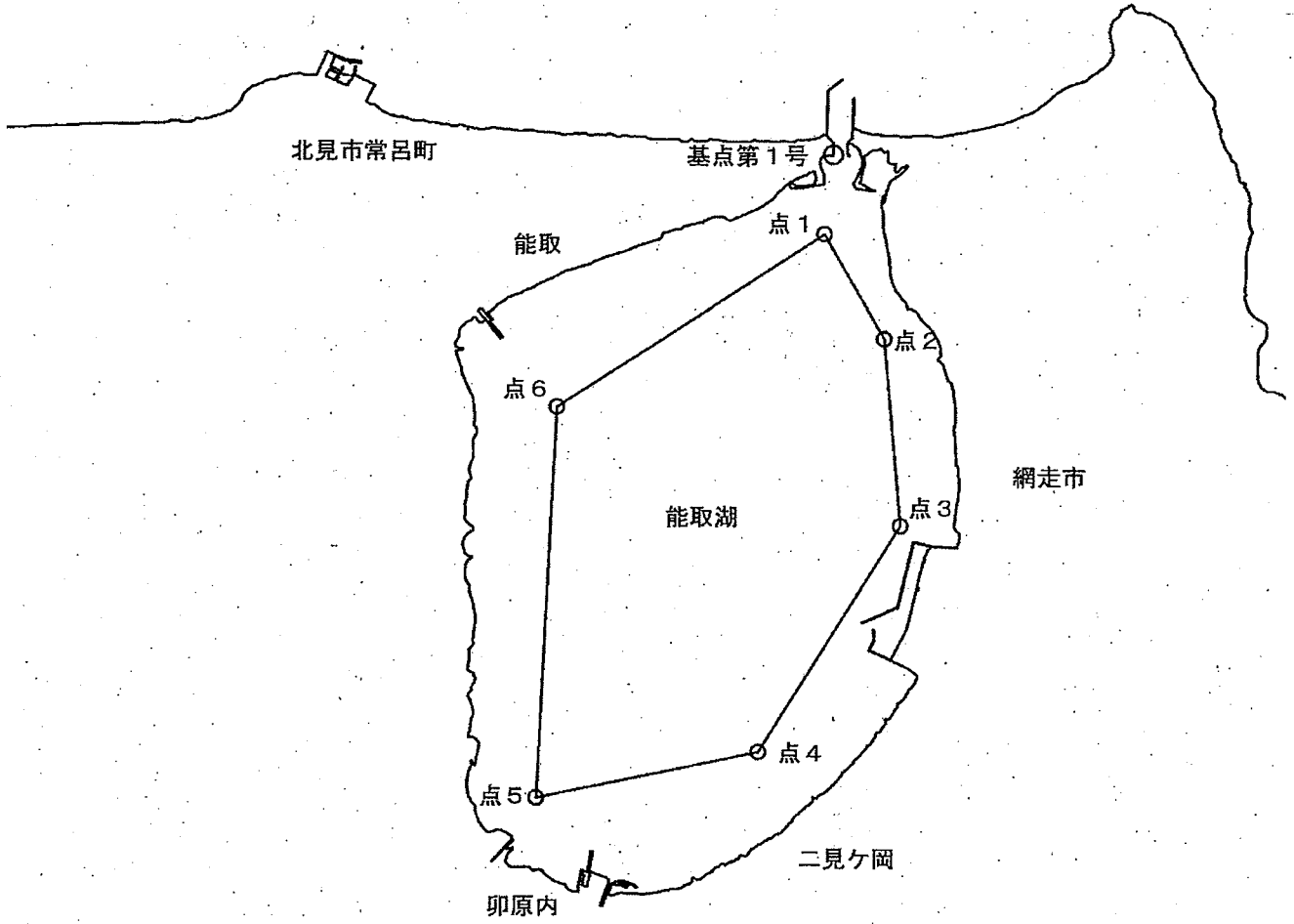
### 漁場の区域

次の点1、点2、点3、点4、点5、点6及び点1の各点を順次に結んだ線によって囲まれた区域

基点第1号 能取湖口西護岸南東端

点1	基点第1号から	198度 22分	1, 170メートルの点
点2	基点第1号から	176度 40分	2, 790メートルの点
点3	基点第1号から	181度 52分	5, 520メートルの点
点4	基点第1号から	198度 59分	8, 810メートルの点
点5	基点第1号から	216度 19分	10, 330メートルの点
点6	基点第1号から	239度 07分	5, 410メートルの点

縮尺



# 区画漁業権免許漁場図

## 斜海区第1号

### 漁場の位置

斜里郡斜里町地先

### 漁場の区域

次の点1、点2、点3、点4及び点1の各点を順次に結んだ線によって囲まれた区域

点1	北緯43度57分40.74秒	東経144度44分01.02秒
点2	北緯43度58分21.00秒	東経144度45分54.72秒
点3	北緯43度58分10.32秒	東経144度45分59.76秒
点4	北緯43度57分27.66秒	東経144度44分06.18秒

縮尺

