



# 帯広建設管理部

事業一覧および事業箇所図は帯広建設管理部の社会資本整備に関する  
 アカウンタビリティのページにて公表します。（6月公表予定）  
<https://www.tokachi.pref.hokkaido.lg.jp/kk/okk/a0006/account.html>



こちらのQRコード  
からアクセスできます。

## 帯広建設管理部の概要

その先の、道へ。北海道



Hokkaido. Expanding Horizons.

### 《概要》

十勝総合振興局帯広建設管理部管内は、全道の13%を占める広大な面積を有しており、中央を十勝川が流れ、農業においては北海道の中心的地域となっています。また、十勝の自然や産業を活かした観光メニューや地元食材を使った“食”は大きな魅力となっており、管内のインフラ整備は、基幹産業である農業や観光を支える重要な役割を担っています。

気候は、比較的降水量の少ない地域ですが、過去には大雨による顕著な被害が多く発生しており、平成28年8月の連続台風等では、堤防の決壊、河川の越水・溢水、橋台背面の洗掘や道路の決壊等が相次ぎ、極めて甚大な災害が発生しました。

帯広建設管理部では、こうした台風等による豪雨・土砂災害や過去の地震・火山災害などを教訓として、地域住民の安全・安心な暮らしを確保するため、「災害に強い地域づくり」に向け、様々な取り組みを進めています。

治水事業では、「流域治水プロジェクト」として、多様な関係者の方々との連携強化を図りながら、河道掘削や堤防の整備、水位計の設置といったハード・ソフト両面からの治水・土砂災害対策を効果的に進めるほか、道路事業では、緊急輸送道路の整備や老朽化の進む施設の計画的な修繕等を推進し、地域の強靱化をより一層加速します。

また、道東道の4車線化や北海道横断自動車道路・帯広広尾自動車道といった高規格道路の整備促進にあわせて、ICアクセス道路や帯広圏域環状などの幹線道路ネットワークの整備を進めるほか、ナショナルサイクルルートに指定された「トカプチ400」の魅力向上のため、自転車走行環境の向上にも取り組んでまいります。

# 幕別帯広芽室線 交通安全(通学路緊急対策)事業

帯広建設管理部  
道路事業

その先の、道へ。北海道

Hokkaido. Expanding Horizons.

主要道道幕別帯広芽室線は、幕別町から帯広市を経由し芽室町に至る延長約23kmの幹線道路です。帯広圏都市交通マスタープランにおける環状道路唯一の未整備区間である当該事業において、橋梁の新設及び2車線道路の整備を行うものです。

## 《事業概要》

事業延長 : L=2.7km  
事業期間 : 平成27年度～令和7年度(予定)  
全体事業費 : 約35億円  
事業内容 : 道路工、橋梁工

## 《位置図》



## 《標準断面図》



## 《現状写真》



## ★整備効果★

・バイパス整備により通学路を通過する交通の転換を図ることで安心安全な通行環境を確保

# ちよくべつきょうえい 直別共栄線 越波対策事業

帯広建設管理部  
道路事業

その先の、道へ。北海道

Hokkaido. Expanding Horizons.

一般道道直別共栄線は、浦幌町直別を起点とし、浦幌町共栄を終点とする生活幹線道路であり、国道38号線と国道336号線とを連結する国道網の補完ルート機能を果たす重要な路線です。当該路線は、越波により道路法面の洗掘を受け、通行止めを行った経緯があることから、早急な越波対策として、内陸側に新たな道路の整備を進めています。


## 《事業概要》

事業延長 : L=0.7km  
事業期間 : 令和2年度～令和6年度(予定)  
全体事業費 : 約8億円  
事業内容 : 道路工

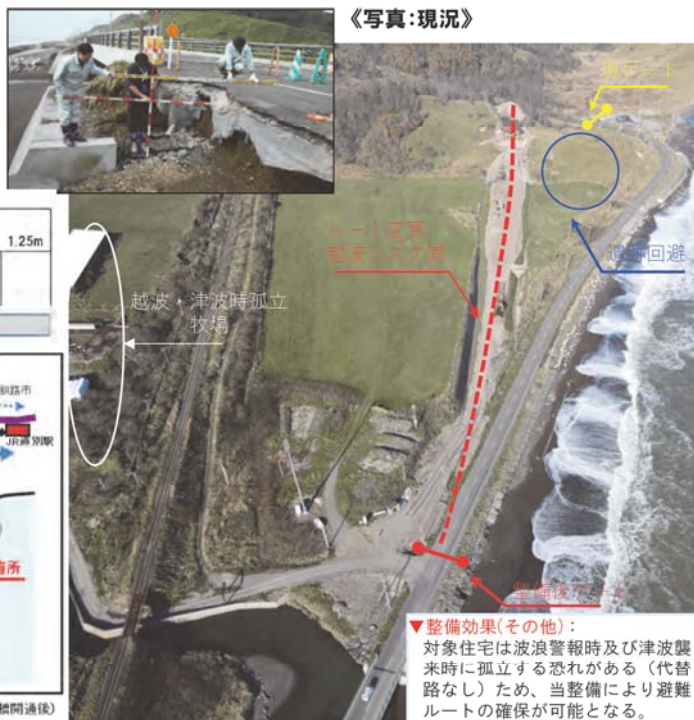
## 《位置図》



## 《標準断面図》



## 《写真:現況》



▼整備効果(その他):  
対象住宅は波浪警報時及び津波襲来時に孤立する恐れがある(代替路なし)ため、当整備により避難ルートの確保が可能となる。

# くまうしみかげせん 熊牛御影線(十勝橋) 橋梁架替整備事業

その先の、道へ。北海道



帯広建設管理部  
道路事業

Hokkaido. Expanding Horizons.

一般道熊牛御影線は、道央圏と道東圏を結ぶ国道38号線及び国道274号線を補完する幹線道路です。現橋は長年の河床低下により洗掘を受け、橋梁の安定性が低下しています。また、老朽化が進行して床版などの損傷が進行し、早急な架替が必要となりました。また、現橋は幅員が狭小であり、大型車のすれ違いも困難な状況です。これらの課題を解消し、安全・安心な通行を確保するため、十勝橋の架替を実施するものです。


## 《事業概要》

事業延長 : N=1 橋  
事業期間 : 平成31年度～令和11年度(予定)  
全体事業費 : 約50億円  
事業内容 : 橋梁工、道路工

## 《位置図》



## 《老朽化進行状況》



## 《整備状況及び整備効果》



★整備効果★  
・老朽化橋梁を架替し、安全・安心な通行を確保

# ペケレベツ川大規模特定砂防事業

その先の、道へ。北海道



帯広建設管理部  
砂防事業

Hokkaido. Expanding Horizons.

ペケレベツ川は北海道上川郡清水町にある溪流で、保全対象として人家427戸及び清水町役場、清水町保健福祉センター、西十勝消防組合消防本部、清水赤十字病院、JR根室本線、国道38号等の重要施設が多数あります。流域内は、H28台風に伴う山腹崩壊・溪岸崩壊により多くの土砂が堆積しており、今後の豪雨等により流下し保全対象に被害をもたらすおそれがあることから、土砂災害防止対策を推進します。

## 《事業概要》

事業延長 : L=0.5km  
事業期間 : 平成29年度～令和9年度(予定)  
全体事業費 : 約18.5億円  
事業内容 : 遊砂地工(床固工4基)



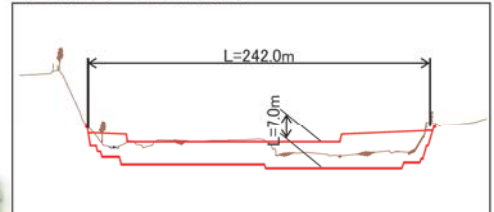
## 《位置図》



## 《写真:H28台風災害の氾濫状況(清水町市街地)》



## 《2号床固工標準断面図》



上流からの土石流などを分散させ勢いを弱め堆積させます。

## 遊砂地工施工箇所



## 遊砂地工完成イメージ



# 伏古別川大規模特定河川事業

その先の、道へ。北海道



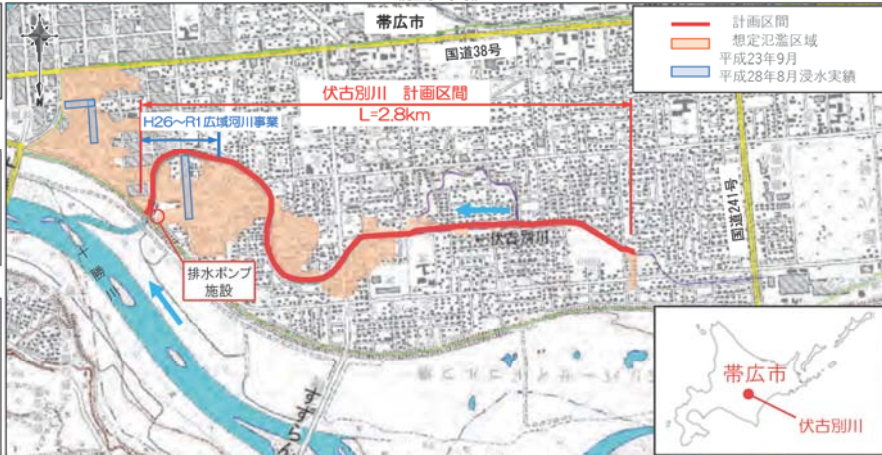
Hokkaido, Expanding Horizons.

一級河川十勝川水系伏古別川は、平成23年9月の洪水により家屋浸水など多大な被害を受けました。住宅が密集している当該計画区間の河川改修事業に着手し、河道の掘削による河積の拡大を行うとともに、排水ポンプ施設の早期完成を目指し、帯広市北親地区などの市街地及び農地の浸水被害の防止を図ります。※排水ポンプ施設の供用開始はR6を予定

## 《事業概要》

事業延長 : L=2.8km  
 事業期間 : 令和2年度～令和11年度(予定)  
 全体事業費 : 約45億円  
 事業内容 : 掘削工、護岸工、排水ポンプ施設など

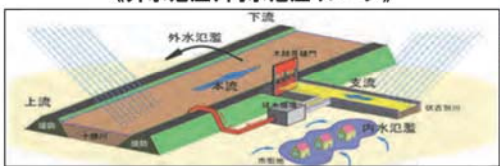
## 《位置図》



## 《伏古別川標準断面図》



## 《外水氾濫、内水氾濫イメージ》



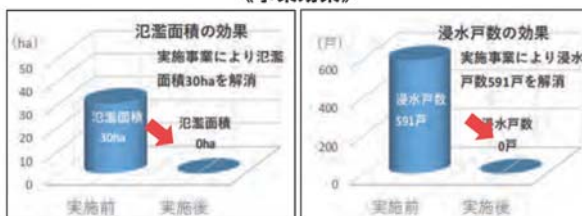
## 《写真:排水ポンプ施設 施工前》



## 《写真:排水ポンプ施設 施工中》



## 《事業効果》



# 佐幌ダム 再生事業

その先の、道へ。北海道



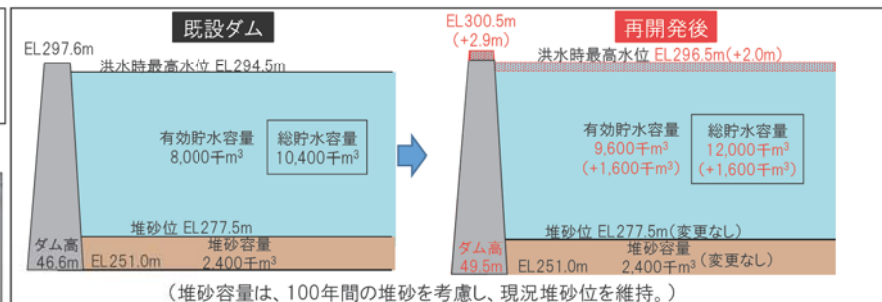
Hokkaido, Expanding Horizons.

平成28年8月の台風10号による甚大な被害を踏まえ、道管理の佐幌川における治水対策として、既設ダムの有効活用を図るダム再生事業を計画し、ダム再生ビジョンに基づく佐幌ダム再生事業に令和元年より着手しています。佐幌ダムは、十勝川水系佐幌川に建設された治水ダムで、再開発工法は、ダム堤体同軸嵩上げを予定しています。事業期間は、「実施計画調査:令和元年度～令和3年度」、「建設:令和4年度～令和14年度(予定)」を計画しています。

## 《事業概要》

事業箇所 : 重力式コンクリートダム 1基  
 事業期間 : 令和元年度～令和14年度(予定)  
 全体事業費 : 約140億円  
 事業内容 : ダム再生事業

## 《ダム断面図》



## 《位置図》



## 《写真:平成28年8月台風10号による被災状況》



## 《事業効果》

