

平成28年度

北海道の水道

北海道環境生活部環境局環境政策課

北海道内の水道事業について

1 水道の現状

(1) 水道普及率

道内の水道普及率は上昇傾向にあります。近年横ばいであり、平成28年度末では97.9%と、全国普及率97.9%と同じ水準となっています。

(2) 水道事業等の状況

平成28年度末現在の事業数は、上水道が93（前年度から2事業減少）、簡易水道が239（前年度から13事業減少）となっています。

1人1日あたりの平均給水量は、上水道では過去10年間は減少傾向にあるのに対し、簡易水道は増加傾向にあり（p16参照）、平成28年度には上水道が302リットル、簡易水道が516リットルとなっています。

水道料金は、上水道で2,122円、簡易水道で2,011円となっており、全国平均(H27)の1,499円（上水道）、1,421円（簡易水道）に比べると、上水道、簡易水道ともにおよそ4割高くなっています。

ア 事業数及び現在給水人口

	水道用水供給事業	上水道事業	簡易水道事業	専用水道	計
事業数	5	93	239	522	859
現在給水人口	—	4,876,952人	338,180人	20,986人	5,236,118人

イ 給水量

区分	上水道	簡易水道
1人1日最大給水量	344L	710L
1人1日平均給水量	302L	516L

ウ 水道料金（家庭用10m³当たり/消費税・メーター使用料を含む）

	上水道	簡易水道
最高	3,360円	3,360円
最低	766円	766円
平均	2,122円	2,011円

2 水道事業の課題

(1) 水道水質の安全確保

北海道は、広大な面積を有し、豊かな自然環境に恵まれていることから、全国と比べて比較的良好的な状態に保たれた河川や地下水などにより、良質で豊富な水道水の確保が図られていますが、エキノコックスやクリプトスポリジウムなどの病原生物や各種の有害物質による汚染等が懸念されています。また、降雨時においてこれまで想定されなかった高濁度原水が発生し、大規模な断水を余儀なくされた事例も発生しています。

これらの問題に対応していくためには、引き続き良質な水源の確保や既存水源の保全を図るとともに、各種の高度浄水施設の整備を効果的に実施していく必要があります。また、特にクリプトスポリジウムについては、北海道は表流水を水源とする比率が高いことから、厚生労働省が取りまとめ、平成19年4月1日より適用している「水道におけるクリプトスポリジウム等対策指針」に基づいた対策を徹底する必要があります。

(2) 施設の老朽化、耐震化への対応

北海道における水道施設の整備については、高度経済成長期に整備された水道施設を中心に今後更新需要が高まることが見込まれます。

また、北海道ではこれまで地震や台風等の災害に見舞われており、多くの事業体において水道施設の被害を受けるとともに、断水事故も発生していることから、水道施設の耐震化をはじめとする危機管理が重要です。

北海道における水道施設の耐震化は全国平均と比較して進んでいるとは言えない状況にあり、生活基盤施設耐震化等交付金を活用するなどして、計画的な施設の更新とともに耐震化を図ることが重要となってきています。

(3) 水道事業の運営基盤の強化

道内の水道事業において、職員の減少、高齢化が進むなかで、水道技術の継承が不安視されています。規模の小さい事業体では、技術の継承が限られた職員により行われてきた事例もあり、こういった事業体においては特に技術力の不足を招くことが懸念されます。

また、給水人口が減少し、給水量も減少傾向にあるなかで、水道事業の給水収益も減少しています。高度経済成長期に整備された水道施設の更新時期を迎え、更新に必要な財源の確保が必要ななか、様々な形態の広域化や民間活用等により施設・経営の両面での事業の効率化を進める必要があります。

(4) すべての住民に対する安全な水の供給

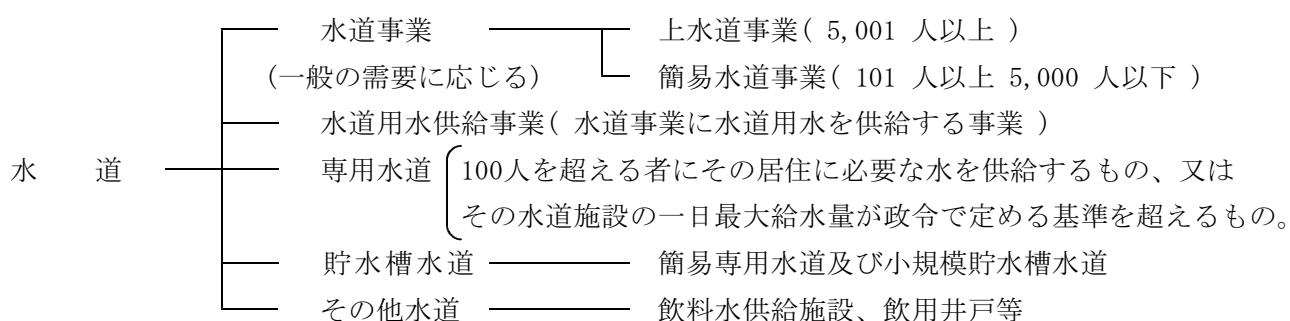
住民の安全な水の確保に向けて、これまで水道の未普及地域における水道施設の整備を推進し、水道の普及が図られてきました。

水道普及率は全国平均の水準に達していますが、未普及人口は約11万人に及び、その解消は引き続き課題であるものの、山間部などの未普及地域のすべてに水道施設を整備することは、コストの面から現実的とは言えないことから、未普及地域における施設整備の在り方の検討が必要です。また、未普及地域で飲用井戸等を利用している住民に対して安全な水の確保という観点からの衛生対策の取組が必要です。

用語の定義・説明

1 水道の種類

- (1) 水道（水道法第3条第1項）
導管及びその他の工作物により、水を人の飲用に適する水として供給する施設の総体（臨時のものを除く）。
- (2) 水道用水供給事業（水道法第3条第4項）
水道事業者に水道用水（浄水）を供給する事業。
- (3) 上水道事業
計画給水人口が 5,001 人以上で、一般の需要に応じて、水道により水を供給する事業。
- (4) 簡易水道事業（水道法第3条第3項）
計画給水人口が 101 人以上 5,000 人以下で、一般の需要に応じて、水道により水を供給する事業。
- (5) 専用水道（水道法第3条第6項）
寄宿舎、社宅、療養所等における自家用の水道その他水道事業の用に供する水道以外の水道であって、次の各号のいずれかに該当するもの。ただし、他の水道から供給を受ける水のみを水源とし、かつ、その水道施設のうち地中又は地表に施設されている部分の規模が政令で定める基準以下である水道を除く。
①100人を超える者にその居住に必要な水を供給するもの
②その水道施設の一日最大給水量が政令で定める基準を超えるもの
- (6) 貯水槽水道（水道法第14条第2項第5号）
水道事業の用に供する水道から供給を受ける水のみを水源とするもの。
・簡易専用水道（水道法第3条第7項）… 上記のうち、受水槽の容量が10m³ を超えるもの
・小規模貯水槽水道 … 上記のうち、受水槽の容量が10m³ を超えないもの



2 取水の種類

- (1) 地表水
- ①ダム直接……………ダム等から直接導水管等により取水を行っている形態のもの。
- ②ダム放流……………ダム等により水利権を取得し、下流で取水を行っている形態のもの。
- ③湖沼水……………湖沼等の貯水池から直接取水を行っている形態のもの。
- ④表流（自流）水……上記①～③以外の河川水の取水を行っている形態のもの。

(2) 地下水

- ①伏流水……………河床やその付近を潜流している水を埋渠等により取水している形態のもの。
- ②浅井戸……………第一不透水層までの水を集水する井戸から取水する形態のもの。
- ③深井戸……………第一不透水層より下の水を集水する井戸から取水する形態のもの。

(3) 湧水

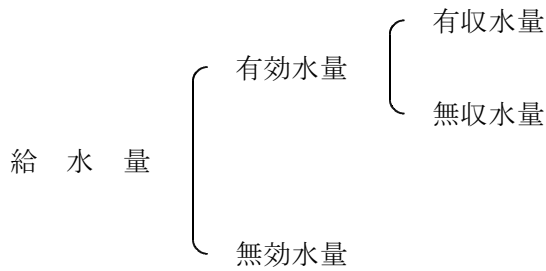
地下水が地表に湧き出た地点から取水する形態のもの。

(4) 受水

水道用水供給事業から用水供給を受けている形態のもの。

3 給水量等

- (1) 給水量…自己の給水区域に対して給水した水量。
- (2) 有収水量…料金徴収の対象となった水量。
- (3) 無収水量…料金徴収の対象とならなかった水量。
- (4) 有効水量…有収水量+無収水量。
- (5) 無効水量…漏水等による損失水量。



目 次

I 概 況（平成29年3月31日現在）	1
I－1 平成28年度の水道普及状況	3
(1) 総括表	4
ア 上水道事業	4
イ 簡易水道事業	4
ウ 専用水道	4
(2) 市町村別、種類別施設数	6
(3) 市町村別、種類別現在給水人口及び普及率	6
(4) 市町村別、種類別計画給水人口	6
(5) （総合）振興局別普及状況	6
(6) 施設別給水人口割合	7
(7) 給水量の用途別分類	8
(8) 水源別取水量	8
(9) 管種別管路延長	8
(10) 主要指標の一覧	9
ア 普及率の状況	9
イ 実績1人1日最大給水量の状況	9
ウ 水道料金の状況	10
エ 水道事業ビジョンの策定状況	11
I－2 水道普及状況の推移	13
(1) 普及状況の推移	14
(2) 年間給水量の推移	15
ア 上水道事業	15
イ 簡易水道事業	15
(3) 1人1日当たりの給水量の推移	16
ア 1人1日最大給水量	16
イ 1人1日平均給水量	16
I－3 広域的水道整備計画、水源開発の状況	17
(1) 水道整備基本構想	18
(2) 広域的水道整備計画	18
(3) 北海道における水道水源関連ダム（完成）	19
(4) 北海道における水道水源関連ダム（建設中）	20
(5) 実績年間取水量の推移（上水道事業）	20
(6) 水道水源関連ダムの位置図	21

II	水道施設の概要（平成29年3月31日現在）	23
II-1	水道用水供給事業の概要	25
II-2	上水道事業の概要	29
II-3	上水道事業の浄水量、年間有収水量の内訳	37
II-4	上水道事業の取水状況	41
II-5	上水道事業の管路布設状況	45
II-6	簡易水道事業の概要	53
II-7	簡易水道事業の取水状況	69
II-8	簡易水道事業の管路布設状況	77
II-9	専用水道の概要	89
III	市町村別水道普及状況（平成29年3月31日現在）	115
IV	水道料金（平成29年3月31日現在）	127
IV-1	水道料金一覧表（上水道事業）	129
IV-2	水道料金一覧表（簡易水道事業）	133
	〈参 考〉	141

I 概 況

(平成29年3月31日現在)

I - 1 平成28年度の水道普及状況

(1) 総括表

行政区域内 人口	上水道事業			簡易水道事業			専用 自己水源のみによるもの			
	事業 箇所数	計画 給水人口	現在 給水人口	事業箇所数	計画 給水人口	現在 給水人口	事業 箇所数	確認時 給水人口	現在 給水人口	
① (人)	②	③ (人)	④ (人)	⑤	⑥ (人)	⑦ (人)	⑧	⑨ (人)	⑩ (人)	
5,348,102	93	5,821,748	4,876,952	公 営	238	459,558	338,078	350	38,451	20,986
				その他	1	230	102			
				計	239	459,788	338,180			

(注) 1. 計画給水人口及び現在給水人口の「合計」には、専用水道の「左記以外のもの」の人口は含まない。
2. 飲料水供給施設とは、50人以上100人を給水人口とする小規模な水道施設をいう。

ア. 上水道事業

事業 箇所数	計 画 給 水 人 口 (人)	給 水 区 域 内 現 在 人 口 (人)	現 在 給 水 人 口 (人)	専 用 従 員 数 (人)	実 績 年 間 給 水 量 (千m3/年)	内 収	
						家 庭 用	営 業 用
93	5,821,748	4,940,486	4,876,952	2,092	537,062	323,543	100,496

イ. 簡易水道事業

事業 箇所数	計 画 給 水 人 口 (人)	給 水 区 域 内 現 在 人 口 (人)	現 在 給 水 人 口 (人)	原 水 の 種 別	浄 水 方 法 の 種 別	配 水 方 式			
						自 然 流 下	ポ ン プ 配 水		
239	459,788	354,416	338,180	地表水	136	消毒のみ	92	自然流下	166
				伏流水	14	緩速ろ過	98	ポンプ配水	11
				井戸水	105	急速ろ過	65	自ボ併用	61
				受水	13	膜ろ過	28		
				その他	40	その他	11		
				計	308	計	294	計	238

(注) 1. 「技術管理者」の欄中、「無」とは、有資格者が空席であるものを、「不要」とは、水道法第25条第1項に
2. 「水質検査実施機関」の欄中、「共同」とは、上水道等の事業体と共同で設置する水質検査センター等を、

ウ. 専用水道

箇 所 数	確 認 時 給 水 人 口 (人)	現 在 給 水 人 口 (人)	原 水 の 種 別	浄 水 方 法 の 種 別
自己水源のみによるもの	350	38,451	自己水源のみ	350
上 記 以 外 の も の	172	3,028	受水のみ	38
			併用	134
計	522	41,479	計	522

(注) 「施設の専用兼用の別」の欄中、「専用」とは、浄水施設が飲用のみの専用施設であるものを、「原兼」とは、原水を

水道			合 計			普及率 ⑭/① ×100 (%)	飲料水供給施設			
左記以外のもの							事業箇所数	計 画 給水人口 (人)	現 在 給水人口 (人)	
事業 箇所数 ⑪	確認時 給水人口 ⑫ (人)	現 在 給水人口 ⑬ (人)	事業 箇所数 ②+⑤+ ⑧+⑪	計 画 給水人口 ③+⑥+⑨ (人)	現 在 給水人口 ④+⑦+⑩ =⑭ (人)					
172	3,028	2,644	854	6,319,987	5,236,118	97.9	公 営	19	1,629	1,297
							そ の 他	55	5,105	3,913
							計	74	6,734	5,210

訳 (千m3/年)			有 効 無 収 水 量	損 失 量	現 在 施 設 公 称 能 力 (m3/日)	実 績 一 日 最 大 給 水 量 (m3/日)	実 績 一 人 一 日 最 大 給 水 量 (L/人・日)
工 場 用	そ の 他	区 分 な し					
7,356	6,595	33,711	18,005	47,356	2,527,685	1,677,448	344

専 従 職 員 数 (人)	技 術 管 理 者		実 績 一 日 最 大 給 水 量 (m3/日)	実 績 年 間 給 水 量 (m3/年)	実 績 年 間 有 収 水 量 (m3/年)	水 質 検 査 (全項目検査) 実 施 機 関	経 営 の 種 別
	有 資 格 者 数 (人)	専 兼 任 の 別					
399	127	専 任 17	240,005	63,513,139	46,487,244	自 己 19 共 同 1 保 健 所) 3 衛 研 5 上 水 5 登 録 158 そ の 他 2	公 営 238 そ の 他 1
		兼・併任 220					
		無 1					
		不 要 1					
		計 239					

より、技術管理者としての特別の資格を必要としないものをいう。

「登録」とは、水道法第20条第3項に基づく登録機関をいう。

施 設 能 力 (m3/日)	施 設 の 専 用 兼 用 の 別	給 水 状 況	水 質 検 査 実 施 機 関	専 従 職 員 数 (人)	技 術 管 理 者
128,363	専 用 327	良 好 508	保 健 所) 7 衛 研) 9 指 定 500 そ の 他 4	2,664	有 518
	原 兼 2	夜 断 0			無 1
	浄 兼 193	量 不 足 5			そ の 他 1
		質 不 良 7			休 止 中 2
		休 止 中 2			未 着 工 2
	計 522	計 522	計 520		計 522

そのまま工場用及び飲用に供給するものを、「浄兼」とは、工場用一括して浄化したものを飲用にも供給するものをいう。

(2) 市町村別、種類別施設数

区分	市町村数	上水道	簡易水道		
			公営	その他	計
市	35	34 (1)	38	0	38
町	129	59 (3)	179	1	180
村	15	0	21	0	21
計	179	93 (4)	238	1	239

※上水道における括弧内は、うち一部事務組合の数

(3) 市町村別、種類別現在給水人口及び普及率

区分	行政区域内人口 ① (人)	上水道 ② (人)	簡易水道		
			公営 ③ (人)	その他 ④ (人)	計 ⑤ (人)
市	4,367,682	4,283,090	34,046	0	34,046
町	951,107	590,667	279,104	102	279,206
村	29,313	3,195	24,928	0	24,928
計	5,348,102	4,876,952	338,078	102	338,180

(4) 市町村別、種類別計画給水人口

区分	行政区域内人口 ① (人)	上水道 ② (人)	簡易水道		
			公営 ③ (人)	その他 ④ (人)	計 ⑤ (人)
市	4,367,682	5,047,769	51,109	0	51,109
町	951,107	769,740	376,904	230	377,134
村	29,313	4,239	31,545	0	31,545
計	5,348,102	5,821,748	459,558	230	459,788

(5) (総合) 振興局別普及状況

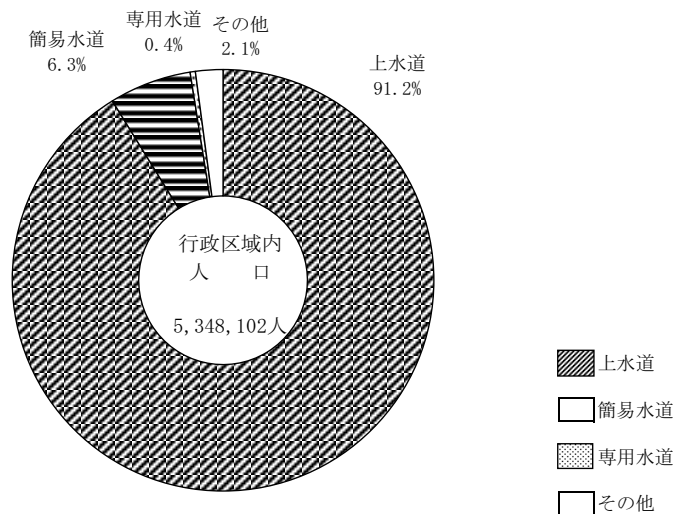
(総合) 振興局	行政区域内人口 (人)	現在給水人口 (人)	普及率 (%)	(総合) 振興局	行政区域内人口 (人)	現在給水人口 (人)	普及率 (%)
空知	302,237	298,881	98.9	留萌	47,299	46,816	99.0
石狩	2,367,925	2,375,955	100.3	宗谷	65,428	65,012	99.4
後志	214,064	207,032	96.7	オホーツク	287,025	269,590	93.9
胆振	397,844	389,786	98.0	十勝	343,241	330,005	96.1
日高	68,589	63,116	92.0	釧路	234,854	227,040	96.7
渡島	402,973	394,901	98.0	根室	76,532	75,781	99.0
檜山	37,542	34,878	92.9				
上川	502,549	457,325	91.0	全道	5,348,102	5,236,118	97.9

専用水道			合計
自己水源のみによるもの	左記以外のもの	計	
254	153	407	479
92	19	111	350
4	0	4	25
350	172	522	854

専用水道			合計 ②+⑤+⑥=⑨ (人)	普及率 ⑨/①
自己水源のみによるもの ⑥(人)	左記以外のもの ⑦ (人)	計 ⑧ (人)		
16,196	1,679	17,875	4,333,332	99.2
4,548	965	5,513	874,421	91.9
242	0	242	28,365	96.8
20,986	2,644	23,630	5,236,118	97.9

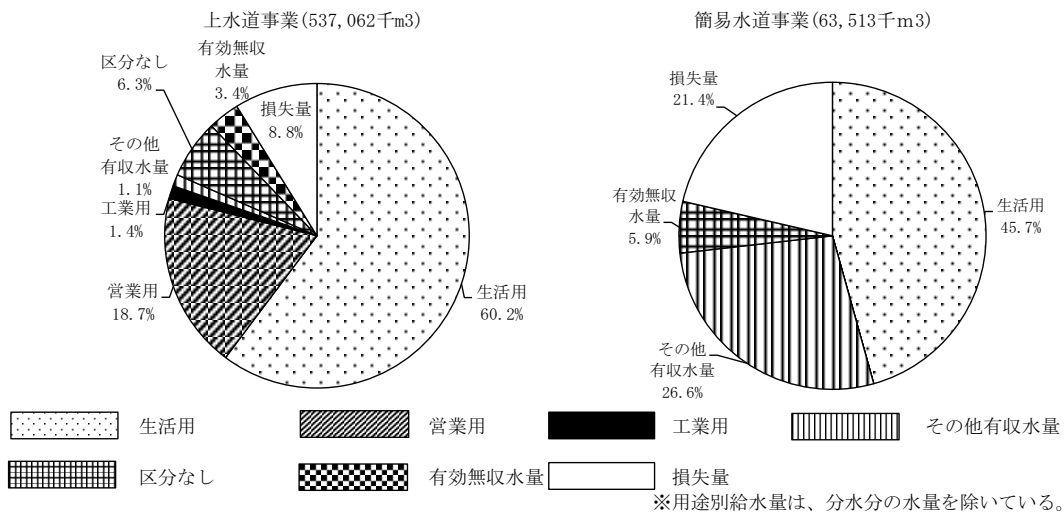
専用水道			合計 ②+⑤+⑥ (人)
自己水源のみによるもの ⑥(人)	左記以外のもの ⑦ (人)	計 ⑧ (人)	
31,072	2,071	33,143	5,129,950
7,109	957	8,066	1,153,983
270	0	270	36,054
38,451	3,028	41,479	6,319,987

(6) 施設別給水人口割合

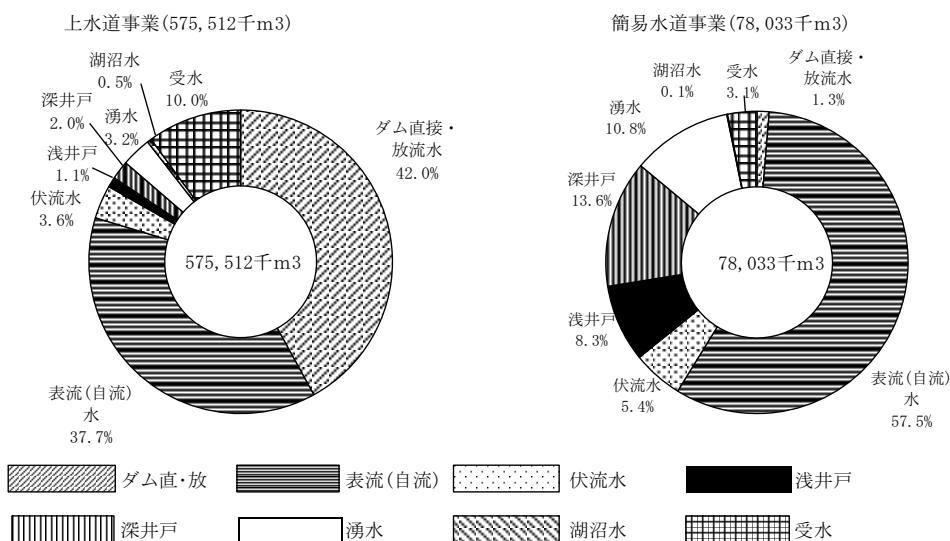


(注) 専用水道は自己水源のみによるものの数値である。
(注) その他は、飲料水供給施設、共同井戸、各戸の井戸等である。

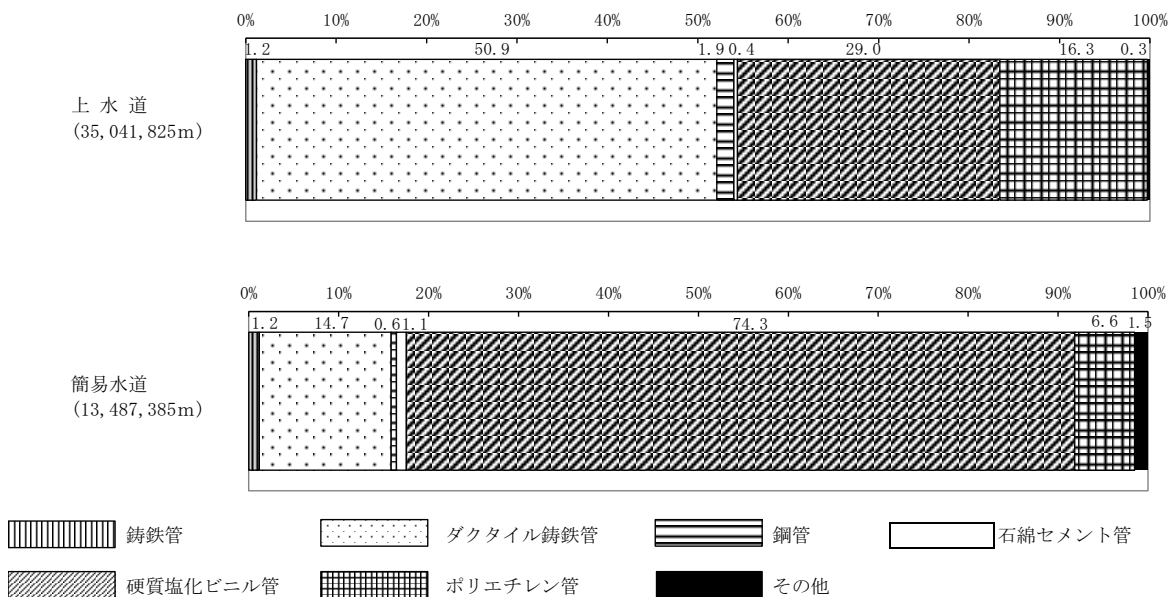
(7) 給水量の用途別分類



(8) 水源別取水量



(9) 管種別管路延長



(10) 主要指標の一覧

ア. 普及率の状況

(全道普及率 97.9%)

高 普 及 率					
	市	町	村	名	普及率
1	札幌	見	幌	市	100
	岩		沢	市	100
	稚	内		市	100
	江	別		市	100
	砂	川		市	100
	登	別		市	100
	上	砂	川	町	100
	留	寿	都	村	100
	七			町	100
	遠	飯		町	100
	猿	別		村	100
	中	頓	別	町	100
	豊			町	100
	利	富	尻	町	100

低 普 及 率					
	市	町	村	名	普及率
1	東		川	町	2.5
2	標		茶	町	54.6
3	清		里	町	69.8
4	東	神	楽	町	70.1
5	森			町	71.7
6	鹿		追	町	73.7
7	比		布	町	74.6
8	奥		尻	町	75.4
9	剣		淵	町	77.7
10	浜		中	町	79.1

イ. 実績1人1日最大給水量の状況

(全道平均……上水道事業：344L/人・日、簡易水道事業：710L/人・日)

高実績1人1日最大給水量 (L/人・日)

上 水 道 事 業				
	事	業	名	給水量
1	別	海	町	1,229
2	知	内	町	1,060
3	福	島	町	825
4	大	樹	町	823
5	羅	白	町	807
6	鹿	部	町	795
7	夕	張	市	777
8	松	前	町	769
9	斜	里	町	738
10	枝	幸	町	712

簡 易 水 道 事 業

	事	業	名	給水量
1	鹿	追	町 (然別湖畔)	33,800
2	新	得	町 (狩勝高原)	12,835
3	千	歳	市 (支笏湖畔)	8,025
4	赤	井	川村 (常磐)	7,667
5	富	良	野市 (島の下)	7,636
6	枝	幸	町 (本幌別)	5,629
7	枝	幸	町 (志美宇丹)	5,252
8	登	別	市 (登別市)	4,818
9	士	幌	町 (新田)	4,375
10	本	別	町 (美里別)	3,872

※石狩湾新港銭函(小樽市)を除く。

低実績1人1日最大給水量 (L/人・日)

上 水 道 事 業					
	事	業	名	給水量	
1	東	神	楽	町	268
2	札			市	286
3	江	幌		市	286
4	恵	庭		市	296
5	登	別		市	299
6	帯	広		市	302
7	石	狩		市	304
8	北	広	島	市	304
9	中	標	津	町	325
10	鷹		栖	町	325

簡 易 水 道 事 業

	事	業	名	給水量
1	赤	井	川村 (都)	288
2	釧	路	町 (釧路町)	296
3	芽	室	町 (上美生)	357
4	赤	井	川村 (赤井川)	392
5	八	雲	町 (黒岩)	415
6	幌	延	町 (幌延)	421
7	共	和	町 (共和町)	422
8	比	布	町 (比布町)	422
9	浦	河	町 (東部)	425
10	安	平	町 (追分本町)	431

ウ. 水道料金の状況（家庭用10m³当たり。メーター使用料を含む）
 （全道平均……上水道事業：2,122円、簡易水道事業：2,011円）

a. 上位及び下位の10事業

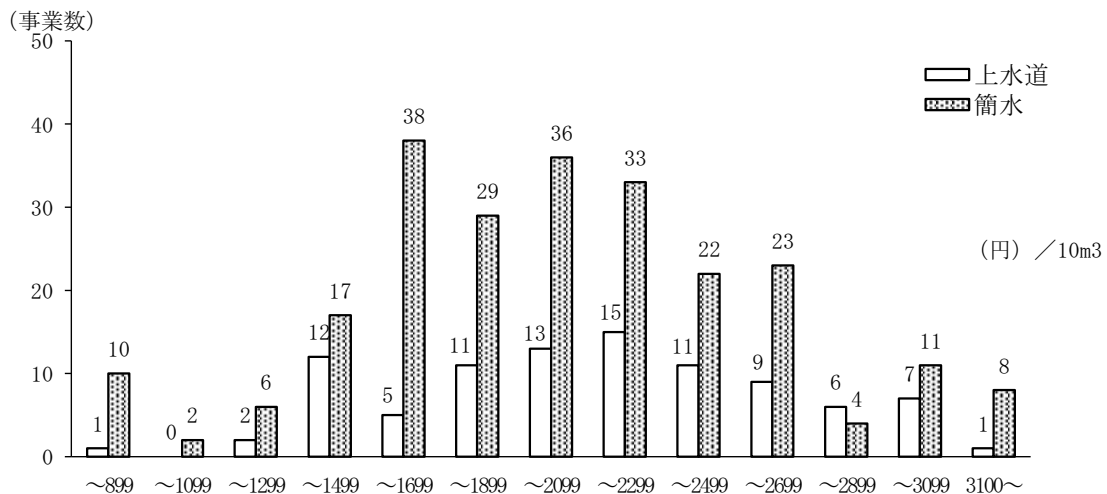
低料金 上水道事業			
	事業名		料金
1	函館市		766
2	千歳市		1,134
3	室蘭市		1,220
4	北斗市		1,300
5	伊達市		1,306
6	倶知安町		1,350
7	東神楽町		1,358
8	小樽市		1,371
9	苫小牧市		1,382
10	旭川市		1,410

簡易水道事業		
	事業名	料金
1	函館市（戸井、日浦、恵山東部、楸法華、古部、木直、尾札部、白尻、大船）	766
2	京極町（京極）	970
3	泊村（泊）	1,030
4	壮瞥町（壮瞥）	1,130
5	占冠村（占冠）	1,150
6	赤井川村（赤井川、都、常盤）	1,230
7	釧路市（飽別）	1,290
8	上士幌町（上士幌町）	1,340
9	伊達市（大滝区）	1,374
10	七飯町（大沼）	1,392

高料金 上水道事業			
	事業名		料金
1	羅臼町		3,360
2	増毛町		3,060
3	夕張市		3,041
4	西空知広域水道企業団		3,034
5	栗山町		2,998
6	江差町		2,974
7	様似町		2,910
8	福島町		2,905
9	羽幌町		2,850
10	当別町		2,840

簡易水道事業		
	事業名	料金
1	羅臼町（峯浜、岬町）	3,360
2	羽幌町（天売、焼尻）	3,250
3	網走市（能取、中央網走）	3,144
4	平取町（本町、貫気別、中部振内）	3,120
5	安平町（早来）	3,065
6	増毛町（阿分、別荘、岩老、雄冬）	3,060
7	天塩町（市街、雄信内、泉源産土）	3,030
8	礼文町（香深、船泊、内路）	2,960
9	新冠町（新冠、新冠第一、新冠第二）	2,915
10	様似町（幌満）	2,910

b. 水道料金の分布状況



エ. 水道事業ビジョンの策定状況

平成30年3月末現在

事業体名	水道事業ビジョンの名称	策定年月
上水道事業者		
1 旭川市	旭川市水道・下水道ビジョン (旧:水道事業及び下水道事業財政計画策定に向けた基本的な考え方〔平成16年1月策定〕)	平成28年2月策定
2 札幌市	札幌水道ビジョン (旧:札幌水道長期構想)	平成16年4月策定 平成27年3月改訂
3 北見市 (北見、留辺蘂)	北見市上下水道ビジョン	平成17年3月策定 平成22年3月改訂
4 帯広市	おびひろ上下水道ビジョン2010	平成18年2月策定 平成22年2月改訂
5 石狩市	石狩市水道ビジョン	平成18年8月
6 苫小牧市	苫小牧市水道ビジョン	平成20年3月
7 函館市	21世紀の水づくり輝く水プログラム	平成20年3月
8 名寄市	名寄市水道ビジョン	平成20年6月
9 網走市	網走市水道事業基本計画	平成20年8月
10 標茶町	標茶町水道ビジョン	平成21年1月
11 美幌町	美幌町水道ビジョン	平成21年2月
12 江別市	江別市水道ビジョン	平成21年12月
13 西空知広域水道企業団	西空知広域水道事業ビジョン	平成21年12月
14 小樽市	小樽市上下水道ビジョン	平成22年2月
15 中空知広域水道企業団	地域水道ビジョン	平成22年2月
16 留萌市	留萌市水道ビジョン	平成21年度
17 白糠町	白糠町水道事業ビジョン2009	平成21年3月
18 室蘭市	室蘭市水道ビジョン	平成22年9月
19 岩見沢市	岩見沢市地域水道ビジョン	平成22年度
20 弟子屈町	弟子屈町水道ビジョン	平成22年度
21 伊達市	伊達市水道ビジョン	平成24年3月
22 釧路市	釧路市水道ビジョン	平成24年3月
23 余市町	余市町水道ビジョン	平成24年3月
24 北広島市	北広島市水道ビジョン	平成24年3月
25 白老町	白老町水道ビジョン	平成24年3月
26 恵庭市	恵庭市水道ビジョン	平成24年4月
27 訓子府町	訓子府町水道ビジョン	平成24年12月
28 美唄市	美唄市地域水道ビジョン	平成25年3月
29 士別市	士別市水道ビジョン	平成25年4月
30 七飯町	七飯町水道ビジョン	平成25年6月
31 根室市	根室市水道ビジョン	平成27年3月
32 北斗市	北斗市水道ビジョン	平成27年3月
33 中標津町	中標津町水道ビジョン	平成26年度
34 紋別市	紋別市水道ビジョン	平成27年6月
35 岩内町	岩内町水道ビジョン	平成26年度
36 幕別町	幕別町水道事業ビジョン	平成27年3月
37 江差町	江差町水道事業ビジョン	平成27年3月
38 栗山町	栗山町水道事業ビジョン	平成27年2月
39 登別市	登別市水道事業ビジョン	平成28年1月
40 八雲町	八雲町水道事業ビジョン	平成28年3月
41 別海町	別海町水道事業ビジョン	平成28年3月
42 森町	森町水道事業ビジョン	平成28年3月
43 千歳市	千歳市水道ビジョン	平成28年6月
44 遠軽町	遠軽町水道事業ビジョン	平成29年3月
45 木古内町	木古内町水道事業ビジョン～町民の笑顔とともに『きこない』の水道～	平成29年3月
46 稚内市	稚内市水道事業ビジョン	平成29年4月
簡易水道事業		
1 上川町	上川町水道ビジョン	平成26年3月
2 ニセコ町	ニセコ町水道ビジョン	平成29年3月
3 津別町	津別町新水道ビジョン	平成30年3月
水道用水供給事業者		
1 石狩東部広域水道企業団	地域水道ビジョン	平成20年3月
2 十勝中部広域水道企業団	フックアッププラン2010	平成22年10月
3 石狩西部広域水道企業団	水道事業プラン	平成30年3月

○策定割合等

【上水道事業者】	0	(策定割合)
・46プラン (47事業)	47 事業 / 93 事業	51%
・給水人口割合	4,394,859 人 / 4,876,952 人	90%
【水道用水供給事業者】		
・3プラン (3事業)	3 事業 / 5 事業	60%
・1日最大給水量割合	138,795 m ³ / 183,642 m ³	76%
【簡易水道事業者】		
・3プラン (59事業)	59 事業 / 239 事業	25%
・給水人口割合	66,043 人 / 338,180 人	20%

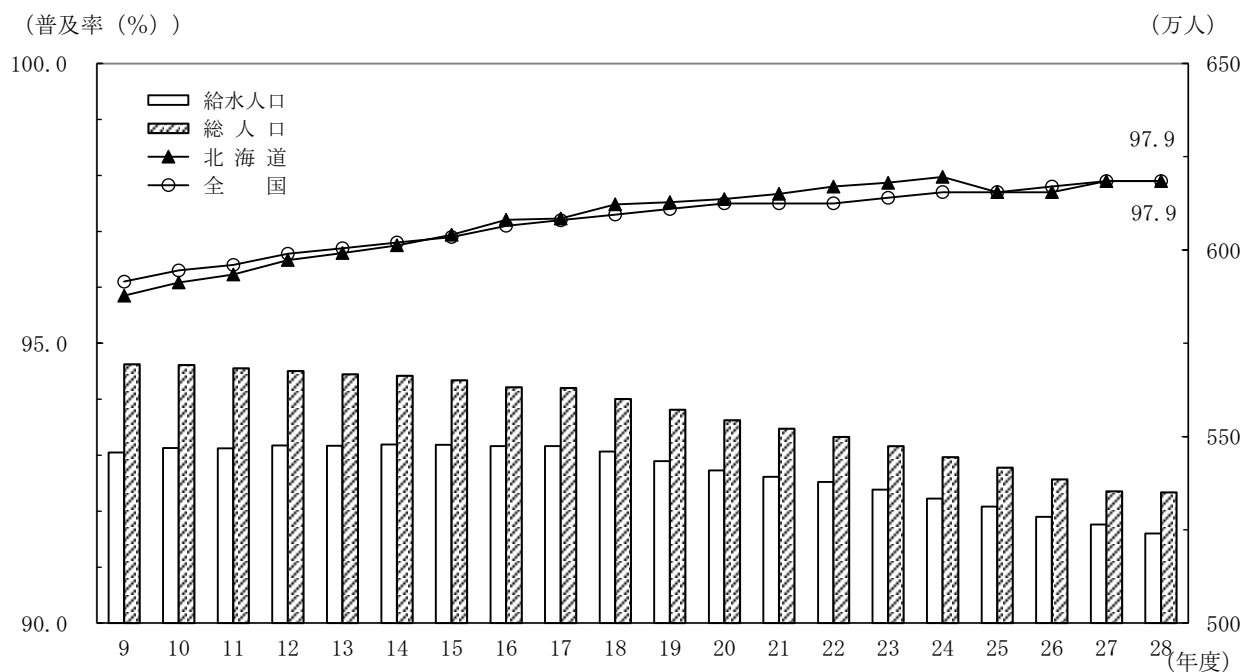
※給水人口及び1日最大給水量は、平成28年度末の数値を使用しています。

I - 2 水道普及状況の推移

(1) 普及状況の推移

年 度	行政区域内 人 口 (A) (人)	上 水 道		簡 易 水 道		専 用 水 道		合 計		普及率 (B)/(A) (%)	全 国 普及率 (%)
		施設数 箇 所	給水人口 (人)	施設数 箇 所	給水人口 (人)	施設数 箇 所	給水人口 (人)	施設数 箇 所	給水人口(B) (人)		
9	5,693,495	112	5,018,375	344	397,870	118	41,041	574	5,457,286	95.9	96.1
10	5,691,737	111	5,031,690	343	398,908	116	38,387	570	5,468,985	96.1	96.3
11	5,682,827	109	5,026,885	343	404,147	115	37,461	567	5,468,493	96.2	96.4
12	5,675,309	108	5,031,762	345	407,170	113	37,003	566	5,475,935	96.5	96.6
13	5,667,024	108	5,035,926	347	405,012	109	34,177	564	5,475,115	96.6	96.7
14	5,662,856	107	5,039,469	349	403,892	380	35,533	836	5,478,894	96.8	96.8
15	5,650,573	107	5,040,015	345	404,144	417	33,479	869	5,477,638	96.9	96.9
16	5,632,133	106	5,031,942	345	409,093	366	33,668	817	5,474,703	97.2	97.1
17	5,629,970	103	5,033,156	336	407,035	361	33,861	800	5,474,052	97.2	97.2
18	5,600,705	100	5,025,138	333	399,719	361	34,891	794	5,459,748	97.5	97.3
19	5,571,770	101	5,009,199	327	394,278	369	30,218	797	5,433,695	97.5	97.4
20	5,543,556	101	4,997,536	322	387,251	377	24,564	800	5,409,351	97.6	97.5
21	5,520,894	101	4,985,661	315	382,842	367	23,835	783	5,392,338	97.7	97.5
22	5,498,916	100	4,989,526	304	366,655	355	21,812	759	5,377,993	97.8	97.5
23	5,474,216	100	4,976,402	288	357,030	355	24,014	743	5,357,446	97.9	97.6
24	5,444,307	100	4,960,302	271	350,124	344	23,468	715	5,333,894	98.0	97.7
25	5,416,711 (5,438,501)	99	4,945,152	263	344,107	343	22,724	705	5,311,983	98.1 (97.7)	97.7
26	5,385,211 (5,407,928)	99	4,925,291	256	338,404	347	20,717	702	5,284,412	98.1 (97.7)	97.8
27	5,352,932 (5,377,782)	95	4,907,301	252	336,162	344	21,024	691	5,264,487	98.3 (97.9)	97.9
28	5,348,102	93	4,876,952	239	338,180	350	20,986	682	5,236,118	97.9	97.9

(注)1. 「行政区域内人口」(A)については、各年度末(3月31日)現在の住民基本台帳である。
 なお、法律改正により、平成25年度以降は外国人人口が含まれる。
 3年間は参考として外国人人口を含む場合を併記したが、平成28年度からは外国人人口を含む値のみ記載する。
 2. 専用水道の給水人口は、自己水源のみを水源とする専用水道の給水人口を計上している。



(2) 年間給水量の推移

ア. 上水道事業

(単位：千m³)

区分	年度	19	20	21	22	23	24	25	26	27	28	
年間給水量 (A)	年間給水量 (A)	568,054	555,057	551,776	558,230	554,018	553,701	546,708	540,773	539,512	537,062	
	有効水量 (B)	有効水量 (B)	517,510	505,447	504,350	509,231	505,052	503,103	496,166	491,660	491,024	489,706
		有収水量 (C)	498,263	487,116	485,367	490,163	485,921	484,424	477,853	473,202	472,318	471,701
	無収水量	19,247	18,331	18,983	19,068	19,131	18,679	18,313	18,458	18,706	18,005	
	無効水量	50,544	49,610	47,426	48,999	48,966	50,598	50,542	49,113	48,488	47,356	
有効率 (%)	北海道 (B)/(A)	91.1	91.1	91.4	91.2	91.2	90.9	90.8	90.9	91.0	91.2	
	全国	92.7	92.9	92.8	92.9	92.4	92.8	92.9	92.6	92.6		
有収率 (%)	北海道 (C)/(A)	87.7	87.8	88.0	87.8	87.7	87.5	87.4	87.5	87.5	87.8	
	全国	90.0	90.1	90.1	90.2	89.6	90.1	90.2	89.8	90.0		

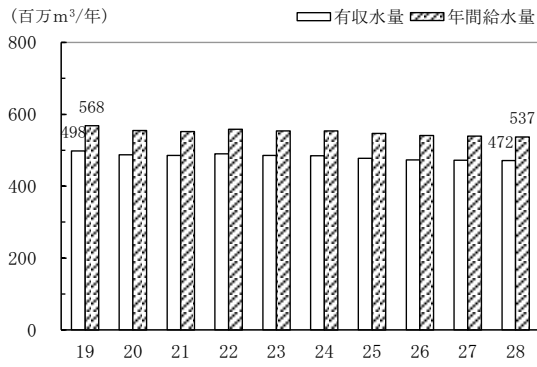
※全国データはH27まで

イ. 簡易水道事業

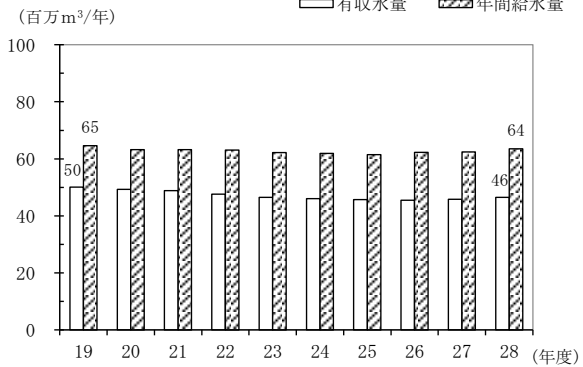
(単位：千m³)

区分	年度	19	20	21	22	23	24	25	26	27	28	
年間給水量	年間給水量	64,619	63,199	63,226	63,052	62,215	61,912	61,487	62,275	62,439	63,513	
	有効水量	有効水量	54,184	53,125	52,429	51,397	50,175	49,760	49,028	49,086	49,035	49,930
		有収水量	50,081	49,297	48,813	47,629	46,477	46,056	45,731	45,515	45,814	46,487
	無効水量	10,435	10,074	10,777	11,656	12,040	12,152	12,460	13,189	13,404	13,582	

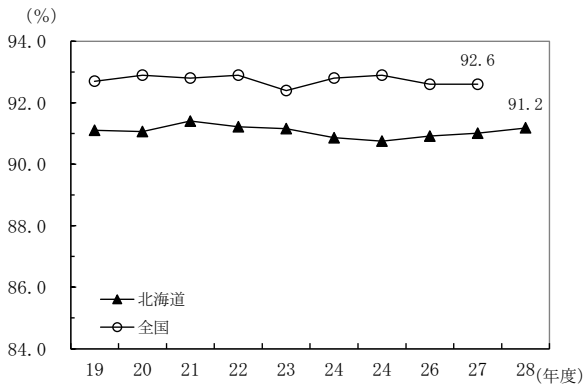
・実績年間給水量・有収水量の推移（上水道）



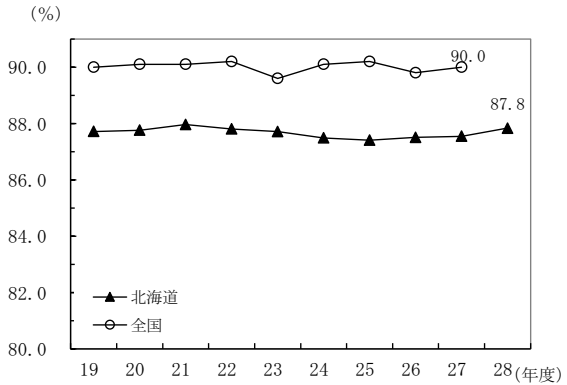
・実績年間給水量・有収水量の推移（簡易水道）



・有効率の推移（上水道）



・有収率の推移（上水道）



(3) 1人1日当たりの給水量の推移

ア. 1人1日最大給水量

(単位：L/人/日)

区分	年度	19	20	21	22	23	24	25	26	27	28
北海道	上水道	367	359	354	359	356	358	351	346	345	344
	簡易水道	650	644	647	654	670	665	664	677	678	710
全国	上水道	410	405	396	401	394	387	384	377	386	

※全国データはH27まで

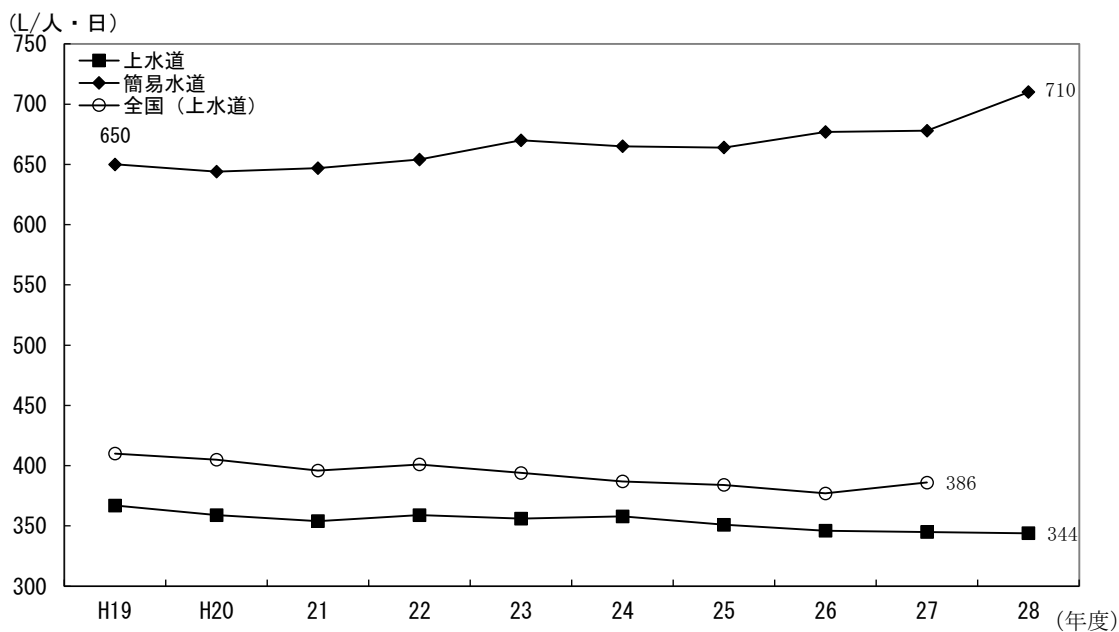
イ. 1人1日平均給水量

(単位：L/人/日)

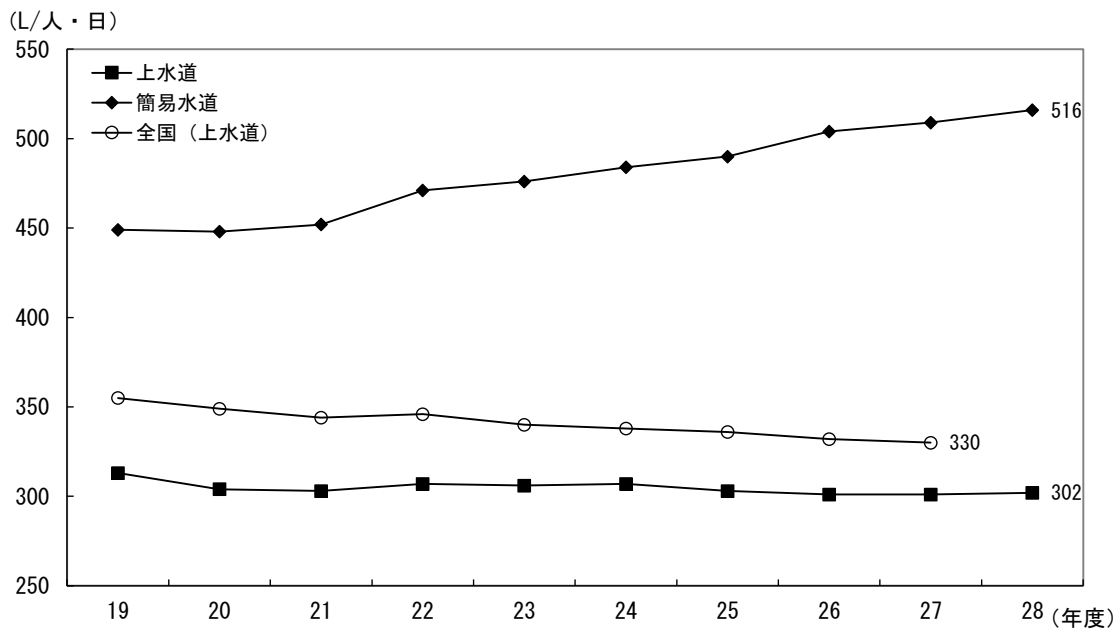
区分	年度	19	20	21	22	23	24	25	26	27	28
北海道	上水道	313	304	303	307	306	307	303	301	301	302
	簡易水道	449	448	452	471	476	484	490	504	509	516
全国	上水道	355	349	344	346	340	338	336	332	330	

※全国データはH27まで

・ 1人1日最大給水量



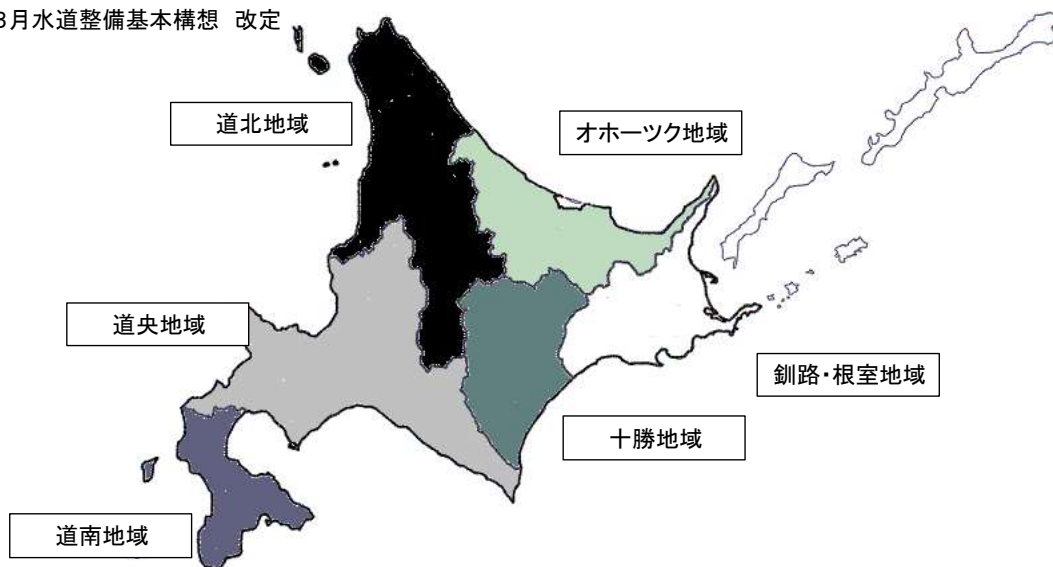
・ 1人1日平均給水量



I - 3 広域的水道整備計画、 水道開発の状況

(1) 水道整備基本構想

平成25年3月水道整備基本構想 改定



(2) 広域の水道整備計画



整備計画名	計画区域内市町村名	目標年次
空知北部地域広域の水道整備計画	深川市、滝川市、赤平市、芦別市、砂川市、歌志内市、上砂川町、浦臼町、新十津川町、妹背牛町、雨竜町、北竜町、沼田町、幌加内町、秩父別町、奈井江町	平成42年度
十勝地域広域の水道整備計画	帯広市、音更町、士幌町、鹿追町、新得町、清水町、芽室町、上士幌町、大樹町、広尾町、幕別町、池田町、豊頃町、本別町、足寄町、陸別町、浦幌町、中札内村、更別村	平成12年度
石狩西部地域広域の水道整備計画	札幌市、小樽市（一部）、石狩市、当別町	平成47年度
石狩東部地域広域の水道整備計画	江別市、千歳市、恵庭市、夕張市、北広島市、長沼町、由仁町、南幌町、栗山町	平成42年度

(3) 北海道における水道水源関連ダム（完成）

(平成27年3月現在)

ダム名	河川名	事業主体	ダムの目的	工期	水道事業主体	有効貯水量 (千m ³)	水道取水量 (m ³ /日)	地図番号
奥沢ダム (H23.8廃止)	勝納川水系勝納川	小樽市	W	M41～T3	小樽市	437	16,200	1
笹流ダム	亀田川水系笹流川	函館市	W	T9～T12	函館市	576	31,300	2
新中野ダム	亀田川水系亀田川	函館市	W・F・N	S50～59	函館市	2,820	38,700	3
旭町第一ダム	石狩川水系ボンボロカベツ川	夕張市	W	S14～16	夕張市	250	1,920	4
旭町第二ダム	石狩川水系ボンボロカベツ川	夕張市	W	S43～45	夕張市	300	4,520	5
桂沢ダム	石狩川水系幾春別川	建設省	W・F・A・P	S26～32	桂沢水道企業団	81,800	86,227	6
金山ダム	石狩川水系空知川	建設省	W・F・A・P	S36～42	滝川市	130,420	9,440	7
岩尾内ダム	天塩川水系天塩川	建設省	W・F・A・P・I	S40～45	士別市	96,300	9,800	8
豊平峡ダム	石狩川水系豊平川	建設省	W・F・P	S42～47	札幌市	37,100	528,000	9
常盤ダム	余市川水系小樽川	小樽市	W	S44～46	小樽市	400	23,000	10
大雪ダム	石狩川水系石狩川	建設省	W・F・A・P・N	S43～50	旭川市	54,700	100,000	11
漁川ダム	石狩川水系漁川	建設省	W・F・N	S49～55	石狩東部広域(企)	14,100	77,100	12
牧の内ダム	コタンケンシ川水系コタンケンシ川	根室市	W	S53～55	根室市	500	7,400	13
北辰ダム	声間川水系タツノウシユナイ川	稚内市	W	S52～57	稚内市	5,943	52,800	14
美唄ダム	石狩川水系美唄川	北海道	W・F・I・N	S48～57	美唄市	1,090	10,000	15
鹿ノ子ダム	常呂川水系常呂川	建設省	W・F・A	S50～58	北見市	35,800	45,200	16
					北見市(留辺蘂町)		2,400	
					北見市(常呂町)		3,600	
					置戸町		1,800	
訓子府町	1,300							
清水の沢ダム	石狩川水系清水沢川	夕張市	W	S57～59	夕張市	710	9,340	17
愛別ダム	石狩川水系愛別川	北海道	W・F・I・N	S54～61	当麻町	8,000	3,000	18
					上川町		2,000	
					鷹栖町		3,500	
					愛別町		2,600	
比布町	2,000							
定山溪ダム	石狩川水系小樽内川	建設省	W・F・P	S53～H元	札幌市	78,600	375,000	19
沼田ダム	石狩川水系幌新太刀別川	農林水産省	W・A	S48～H3	北空知広域(企)	32,900	36,300	20
小平ダム	小平薬川水系小平薬川	北海道	W・F・A・N	S51～H4	小平町	27,600	3,800	28
朝里ダム	朝里川水系朝里川	北海道	W・F・N	S56～H5	小樽市	7,700	47,800	21
栗山ダム	石狩川水系雨煙別川	北海道	W・F・N	S58～H6	栗山町	2,700	10,000	22
札内川ダム	十勝川水系札内川	建設省	W・F・A・P・N	S60～H10	十勝中部広域(企)	42,000	100,200	27
滝里ダム	石狩川水系空知川	建設省	W・F・A・P・N	S58～H11	中空知広域(企)	85,000	51,140	23
					江別市		13,960	
上ノ国ダム	天の川水系目名川	北海道	W・F・A・N	H元～H14	江差町	3,110	3,500	31
大野ダム	大野川水系二股沢川	農林水産省	W・A	H6～H14	北斗市(大野町)	1,400	2,800	33
忠別ダム	石狩川水系忠別川	国土交通省	W・F・A・P・N	S59～H18	旭川市	79,000	60,000	24
					東川町		5,000	
					東神楽町		5,000	
西岡ダム	天塩川水系小沢川	北海道	W・F・N	H5～H21	剣淵町	664	550	37
留萌ダム	留萌川水系チバベリ川	国土交通省	W・F・N	H元～H22	留萌市	21,800	4,600	30
当別ダム	石狩川水系当別川	北海道	W・F・A・N	H4～H24	石狩西部広域(企)	66,500	85,500	32
徳富ダム	石狩川水系徳富川	農林水産省 北海道	W・F・A・N	S62～H25	西空知広域(企)	33,400	5,200	29
夕張シューパロダム	石狩川水系夕張川	国土交通省 農林水産省	W・F・A・P・N	H7～H26	石狩東部広域(企)	367,000	29,600	35

(注) 1 ダムの目的: W-水道用水、F-洪水調節、A-農業用水、P-発電用水、I-工業用水、N-正常流量

(4) 北海道における水道水源関連ダム（建設中）

(平成27年3月現在)

ダム名	河川名	事業主体	ダムの目的	工期	水道事業主体	有効貯水量 (千m ³)	水道取水量 (m ³ /日)	地図番号
二風谷ダム	沙流川水系沙流川	国土交通省	W・F・P・N	S57～H31	日高町	17,200	1,400	25
平取ダム	沙流川水系額平川				平取町	44,500	1,200	26
サニルダム	天塩川水系サニル川	国土交通省	W・F・P・N	H5～H29	名寄市	50,200	1,510	34
					下川町		130	
厚幌ダム	厚真川水系厚真川	北海道	W・F・A・N	H7～H29	厚真町	43,100	1,353	36
新桂沢ダム	石狩川水系幾春別川	国土交通省	W・F・P・I・N	H2～H32	桂沢水道企業団	136,400	8,640	6
三笠ほんべつダム	石狩川水系奔別川					8,500		38

(注) 1. ダムの目的：W－水道用水、F－洪水調節、A－農業用水、P－発電用水、I－工業用水、N－正常流量

(注) 2. 二風谷ダムは平成10年度に完成しているが、沙流川総合開発計画により平取ダムと同一事業なので、建設中にまとめて記載している。

(注) 3. 工期は、最新の状況を記載しているものがある。また、情勢の変化によりデータの内容に変更が生じる可能性がある。

(5) 実績年間取水量の推移（上水道事業）

(単位：千m³)

年度	表流水			地下水			その他	浄水受水	合計
	自 流	ダム直接	ダム放流	伏流水	浅井戸	深井戸			
5	266,408	42,383	187,763	21,347	18,488	11,799	20,717	46,500	615,405
6	263,740	44,994	204,291	21,266	18,705	11,543	19,046	49,466	633,051
7	253,555	43,138	206,063	20,795	17,273	11,672	23,016	52,503	628,015
8	248,959	57,702	201,095	20,941	17,869	12,358	23,329	53,443	635,696
9	253,311	44,036	216,978	18,607	17,626	14,960	24,576	52,195	642,289
10	286,581	56,631	169,966	20,082	17,335	15,475	25,383	52,131	643,584
11	245,295	42,613	228,443	21,472	7,408	17,152	24,882	59,211	646,476
12	242,793	39,372	231,571	22,415	9,456	13,980	22,535	58,214	640,336
13	247,958	38,559	230,447	25,519	8,918	14,480	2,232	61,578	629,691
14	227,234	39,300	236,383	23,330	9,020	15,956	23,875	60,077	635,175
15	240,701	40,831	218,000	22,745	9,072	15,042	22,694	60,824	629,909
16	243,551	42,203	214,343	22,718	8,544	14,309	22,696	60,626	628,990
17	242,642	39,284	214,555	23,008	8,513	14,757	19,578	58,917	623,365
18	243,062	37,842	216,639	22,146	8,404	15,361	27,583	52,328	613,866
19	230,527	43,282	221,887	21,642	6,234	15,029	22,561	52,704	599,773
20	231,048	40,679	211,674	21,462	6,063	14,884	21,640	52,323	599,773
21	227,506	41,578	211,932	21,674	6,859	15,356	21,521	52,075	604,576
22	226,126	42,258	217,692	21,951	6,896	15,861	21,929	51,863	599,945
23	228,044	40,795	215,670	21,820	6,492	16,780	20,297	50,047	597,478
24	225,902	40,457	214,510	21,722	6,335	17,290	20,963	50,299	590,494
25	218,834	40,544	213,164	21,363	6,566	13,688	21,360	54,975	584,474
26	219,073	39,780	209,452	20,976	6,434	12,178	21,271	55,310	584,474
27	218,423	38,956	205,782	20,529	6,265	11,551	22,188	57,163	580,857
28	216,938	37,945	203,729	20,470	6,330	11,363	20,928	57,809	575,512

(注) その他とは湧水、湖沼水等である。

(6) 水道水源関連ダムの位置図

凡 例	
ダム名	
河川名	
事業主体	ダムの目的
水道事業主体	
工 期	
水道取水量(m ³ /日)	



II 水道施設の概要

(平成29年3月31日現在)

Ⅱ－１ 水道用水供給事業の概要

事業主体名	最近認可 年月日	計画一日 最大給水 量 (m ³)	受水団体別 計画一日給水量 (m ³)	原水 の 種 別	貯 水 施設名	専 任 職員数 (人)	浄 水 方 法	現 在 施設能力 (m ³ /日)
桂沢水道 企業団	H28.03.22	82,500	岩見沢市 50,500 美 唄 市 7,500 三 笠 市 24,500	表流水	桂沢ダム	13	急速ろ過	70,000
石狩東部広域 水道企業団	H08.03.29	98,480	江 別 市 20,100 千 歳 市 15,900 恵 庭 市 30,400 北広島市 26,800 由 仁 町 3,500 長幌上水道企業団 3,000	表流水	漁川ダム 夕張 シューハロダム	26	急速ろ過	72,000 26,480
北空知広域 水道企業団	S59.12.14	22,000	深 川 市 13,333 沼 田 町 3,850 秩父別町 1,333 北 竜 町 1,300 妹背牛町 2,184	表流水	沼田ダム	9	急速ろ過	22,000
十勝中部広域 水道企業団	S57.06.25	99,160	帯 広 市 80,700 音 更 町 5,200 幕 別 町 3,700 芽 室 町 1,300 池 田 町 5,600 中札内村 1,700 更 別 村 960	表流水	札内川ダム	8	急速ろ過	99,160
石狩西部広域 水道企業団	H04.04.23	77,800	札 幌 市 44,000 小 樽 市 3,100 石 狩 市 21,100 当 別 町 9,600	表流水	当別ダム	18	急速ろ過	34,164
計	—	379,940	—	—	—	74	—	323,804

※計画一日最大給水量、受水団体別計画一日給水量の欄において、石狩東部広域水道企業団及び石狩西部広域水道企業団は、直近の再評価値を記載している。(他事業体は直近認可時の数値)

実績年間 取水量 (千m ³)	実績年間 浄水量 (千m ³)	実績年間 給水量 (千m ³)	内 訳(千m ³)			実績一日 最大給水 量(m ³)	管路延長 (m)	管路別延長(m)		管種別延長(m)		
			有収水量	有効無 収水量	損失量			導水管	送水管	ダクタイル 鋳鉄管	鋼 管	その他
13,642	11,742	11,742	11,742	0	0	34,935	32,255	7,594	24,661	17,248	15,007	0
25,340	24,586	23,268	23,268	0	0	73,276	10,598	2,124	103,874	102,465	3,462	71
3,505	3,297	3,209	3,204	5	0	9,912	43,324	13,958	29,366	42,158	1,166	0
15,036	14,506	13,985	13,985	0	0	41,569	105,839	9,459	96,380	105,077	762	0
8,154	7,858	7,858	7,702	156	0	23,950	44,412	1,144	43,268	44,412	0	0
65,677	61,989	60,062	59,901	161	0	183,642	236,428	34,279	297,549	311,360	20,397	0

Ⅱ－２ 上水道事業の概要

事業主体名	最近認可 年月日	計画給水 人口 (人)	給水区域内 人口 (人)	現在給水 人口 (人)	計画一日 最大給水量 (m ³ /日)	原水の 種別	浄水 方法 の種別	専任 職員 (人)	現在施設 公称能力 (m ³ /日)	実績年間 取水量 (千m ³)	実績年間 浄水量 (千m ³)
(空知)											
夕張市	H24.03.22	10,750	8,647	8,601	7,430	表	膜	4	7,200	2,199	1,836
岩見沢市	H22.03.23	115,690	83,364	83,317	50,500	受	-	22	50,500	9,628	0
美唄市	S58.03.31	41,800	22,543	22,488	17,560	表・受	急	12	17,560	3,013	2,183
芦別市	H25.03.29	30,550	13,967	13,873	12,163	表・浅	消・急	10	12,163	1,828	1,695
赤平市	H08.05.08	19,000	10,547	10,411	9,000	表	急	4	9,000	1,947	1,822
三笠市	S44.02.13	60,600	8,897	8,888	25,000	受	-	4	24,500	1,391	0
深川市	H29.03.31	29,132	20,914	20,369	13,399	浅・受	膜	12	13,399	2,107	9
由仁町	H19.03.30	6,217	5,340	5,292	3,500	受	-	4	3,500	787	0
栗山町	H19.06.18	13,200	12,150	12,074	7,690	表	急	5	9,800	1,975	1,975
沼田町	S57.06.04	11,000	3,154	3,128	3,850	受	-	2	3,850	354	0
長幌上水道企業団	H14.04.18	28,100	18,892	18,452	12,100	表	急・膜	13	13,860	2,536	1,859
西空知広域水道企業団	H23.06.23	14,550	11,228	10,963	6,337	表	膜	6	6,337	1,158	968
月新水道企業団	H04.12.14	9,010	6,104	6,074	4,550	表	急	5	4,550	1,118	1,057
中空知広域水道企業団	H18.04.03	75,216	67,293	66,542	28,530	表	急	36	29,080	7,583	7,349
計	14	464,815	293,040	290,472	201,609	-	-	139	205,299	37,624	20,753
(石狩)											
札幌市	H28.03.29	2,153,000	1,952,069	1,950,181	958,000	表	急	657	835,200	191,493	191,493
江別市	H23.03.28	138,400	118,784	118,488	56,000	表・受	急	45	43,500	10,719	3,463
千歳市	H24.08.09	94,800	95,594	95,486	54,400	表・受	急	23	54,400	12,729	10,120
恵庭市	S54.03.22	80,500	69,165	68,685	34,200	受	-	24	30,400	6,744	0
北広島市	H08.03.29	69,530	58,964	58,124	26,800	受	-	23	26,800	5,648	0
石狩市	H21.10.30	61,420	58,796	58,510	22,943	表・受	緩・急	23	24,322	6,305	669
当別町	H18.02.22	22,900	16,457	16,385	11,100	受	-	9	11,100	2,139	0
計	7	2,620,550	2,369,829	2,365,859	1,163,443	-	-	804	1,025,722	235,777	205,745
(後志)											
小樽市	S60.10.12	200,000	119,950	119,884	108,000	表	急	67	68,350	16,263	16,097
倶知安町	H24.03.30	15,750	15,434	15,144	11,100	深・湧	消	11	11,100	2,200	2,188
岩内町	H29.03.21	18,430	13,062	11,412	10,450	表	急	10	10,450	1,450	1,450
余市町	H22.03.29	21,360	19,336	18,992	9,320	表・伏・深・湧	急・膜	23	10,570	2,515	2,396
計	4	255,540	167,782	165,432	138,870	-	-	111	100,470	22,428	22,131
(胆振)											
室蘭市	H24.06.08	98,000	86,061	85,966	44,900	表	急	54	56,500	11,389	11,044
苫小牧市	H08.03.29	182,000	171,544	171,424	80,500	表・浅	緩・急	90	80,500	20,106	18,431
登別市	H28.03.29	48,690	48,937	48,429	15,810	表	急	33	16,000	4,498	4,498
伊達市	H29.03.30	30,300	33,843	29,917	13,800	表・深	消・緩	18	15,800	4,187	3,855
白老町	H07.12.01	27,300	17,372	17,250	10,300	表・深・湧	消・急	11	10,300	3,225	3,225
洞爺湖町	H14.03.25	10,200	7,624	7,594	8,637	表・伏	消・膜	3	8,637	1,446	1,446
むかわ町	H12.06.08	5,370	4,484	4,406	2,440	表	急	2	3,500	623	468
計	7	401,860	369,865	364,986	176,387	-	-	211	191,237	45,474	42,967
(日高)											
日高町	H15.04.01	12,700	10,570	10,355	7,080	伏	消・急	8	7,200	1,368	1,210
浦河町	S61.04.14	17,200	10,961	10,438	9,000	浅	消	6	9,000	1,457	1,431
様似町	H10.05.22	6,200	4,295	4,268	2,270	表	急	5	2,270	665	665
新ひだか町	H13.04.24	22,100	18,319	17,900	9,400	浅	消	9	9,400	2,129	2,129
計	4	58,200	44,145	42,961	27,750	-	-	28	27,870	5,619	5,435

実績年間 給水量 (千 m^3) ①+②+③ (A)	内 訳 (千 m^3)				有効率 (C)/(A) (%)	有収率 (B)/(A) (%)	実績年間 分水量 (千 m^3) (D)	実績一日 平均給水量 (m^3 /日) {(A)+(D)} /365=(E)	実績一日 最大給水量 (m^3 /日) (F)	左記のうち 分水量 (m^3 /日)	負荷率 (E)/(F) (%)	実績一人 一日最大 給水量 (L/人/日)
	有収水量 ①(B)	有効無収 水 量 ②	有効水量 (①+②) (C)	損失量 ③								
1,120	873	127	1,000	120	89.3%	77.9%	0	3,068	6,686	0	45.9%	777
9,628	7,978	295	8,273	1,355	85.9%	82.9%	0	26,378	28,875	0	91.4%	347
2,613	2,031	63	2,094	519	80.1%	77.7%	0	7,159	8,224	0	87.0%	366
1,674	1,332	41	1,373	301	82.0%	79.6%	0	4,586	6,487	0	70.7%	468
1,587	1,099	1	1,100	487	69.3%	69.3%	0	4,348	5,577	0	78.0%	536
1,391	1,007	44	1,051	340	75.6%	72.4%	0	3,811	4,303	0	88.6%	484
2,107	1,727	2	1,729	378	82.1%	82.0%	0	5,773	6,675	0	86.5%	328
768	498	18	516	252	67.2%	64.8%	0	2,104	2,554	0	82.4%	483
1,551	1,274	84	1,358	193	87.6%	82.1%	0	4,249	5,478	0	77.6%	454
354	290	0	290	64	81.9%	81.9%	0	970	1,300	0	74.6%	416
2,150	1,841	2	1,843	307	85.7%	85.6%	0	5,890	6,774	0	87.0%	367
968	848	6	854	114	88.2%	87.6%	0	2,652	4,526	0	58.6%	413
999	829	0	829	170	83.0%	83.0%	0	2,737	3,645	0	75.1%	600
7,276	6,092	207	6,299	977	86.6%	83.7%	0	19,934	23,321	0	85.5%	350
34,186	27,719	890	28,609	5,577	83.7%	81.1%	0	93,660	114,425	0	81.9%	394
189,849	177,146	5,858	183,004	6,845	96.4%	93.3%	0	520,134	557,810	0	93.2%	286
10,775	10,235	190	10,425	350	96.8%	95.0%	0	29,521	33,943	0	87.0%	286
11,847	11,367	123	11,490	357	97.0%	95.9%	0	32,458	36,142	0	89.8%	379
6,744	6,137	86	6,223	521	92.3%	91.0%	0	18,477	20,308	0	91.0%	296
5,601	4,988	112	5,100	501	91.1%	89.1%	0	15,345	17,676	0	86.8%	304
5,811	5,011	396	5,407	404	93.0%	86.2%	0	15,921	17,773	0	89.6%	304
2,110	1,446	101	1,547	563	73.3%	68.5%	0	5,781	6,480	0	89.2%	395
232,737	216,330	6,866	223,196	9,541	95.9%	93.0%	0	637,636	690,132	0	92.4%	292
15,508	12,078	1,643	13,721	1,787	88.5%	77.9%	0	42,488	54,714	0	77.7%	456
2,188	1,792	63	1,855	333	84.8%	81.9%	0	5,995	7,466	0	80.3%	493
1,262	1,045	0	1,045	217	82.8%	82.8%	0	3,458	4,775	0	72.4%	418
2,202	1,924	2	1,926	276	87.5%	87.4%	0	6,033	6,695	0	90.1%	353
21,160	16,839	1,708	18,547	2,613	87.7%	79.6%	0	57,973	73,650	0	78.7%	445
10,250	8,375	368	8,743	1,507	85.3%	81.7%	0	28,082	30,358	0	92.5%	353
18,381	16,160	576	16,736	1,645	91.1%	87.9%	0	50,359	56,505	0	89.1%	330
4,498	3,908	14	3,922	576	87.2%	86.9%	0	12,323	14,491	0	85.0%	299
3,614	3,122	112	3,234	380	89.5%	86.4%	0	9,901	11,433	0	86.6%	382
2,280	1,738	27	1,765	515	77.4%	76.2%	0	6,247	7,360	0	84.9%	427
1,263	971	13	984	279	77.9%	76.9%	0	3,460	4,202	0	82.3%	553
455	455	0	455	0	100.0%	100.0%	0	1,247	1,740	0	71.6%	395
40,741	34,729	1,110	35,839	4,902	88.0%	85.2%	0	111,619	126,089	0	88.5%	345
1,210	1,139	0	1,139	71	94.1%	94.1%	0	3,315	4,367	0	75.9%	422
1,382	987	30	1,017	365	73.6%	71.4%	0	3,786	4,293	0	88.2%	411
601	417	0	417	184	69.4%	69.4%	0	1,647	2,249	0	73.2%	527
2,096	1,708	7	1,715	381	81.8%	81.5%	0	5,742	7,390	0	77.7%	413
5,289	4,251	37	4,288	1,001	81.1%	80.4%	0	14,490	18,299	0	79.2%	426

事業主体名	最近認可 年月日	計画給水 人口 (人)	給水区域内 人口 (人)	現在給水 人口 (人)	計画一日 最大給水量 (m ³ /日)	原水の 種別	浄水 方法 の種別	専任 職員 (人)	現在施設 公称能力 (m ³ /日)	実績年間 取水量 (千m ³)	実績年間 浄水量 (千m ³)
(渡島)											
函館市	H11.03.24	308,000	251,560	251,226	154,000	表	緩・急	126	130,000	33,343	32,467
北斗市	H27.03.12	56,200	46,513	45,538	24,702	表・浅	消・緩・急	7	18,302	5,767	5,629
松前町	H03.03.30	11,500	4,871	4,863	4,500	表	急	6	4,500	1,226	1,138
福島町	S59.03.23	12,700	4,464	4,086	4,700	表	緩	2	4,700	623	450
知内町	H08.12.16	5,200	3,932	3,920	4,600	表	緩	7	4,600	1,248	1,106
木古内町	H05.12.06	9,100	4,351	4,315	3,900	表・伏	緩	4	3,900	1,468	579
七飯町	H29.03.29	19,500	23,688	23,476	9,000	湧	消	8	9,000	3,296	3,296
鹿部町	H03.04.17	5,200	4,043	4,033	3,300	表	緩	2	3,300	943	900
森町	H29.03.13	14,000	10,678	10,245	6,000	表	急	3	6,000	1,551	1,251
八雲町	H16.12.20	12,300	10,464	10,359	5,700	深	消	5	5,700	1,122	1,122
長万部町	H25.12.17	9,100	5,427	5,157	4,506	浅・深	急	4	4,506	843	843
計	11	462,800	369,991	367,218	224,908	-	-	174	194,508	51,430	48,781
(檜山)											
江差町	H01.12.22	13,500	7,790	7,782	6,900	表・深	緩・急	2	7,500	939	939
計	1	13,500	7,790	7,782	6,900	-	-	2	7,500	939	939
(上川)											
旭川市	H08.03.29	378,000	339,737	322,397	173,700	表	急	101	152,770	38,602	36,874
士別市	H28.07.11	20,000	19,292	15,847	10,600	表	緩・急	9	10,600	2,557	2,457
名寄市	H28.03.24	28,152	27,293	25,249	12,116	表・深	急	19	14,731	3,108	3,108
富良野市	H17.04.20	19,000	18,113	15,377	9,000	伏・深	消	6	9,000	2,005	1,976
鷹栖町	H08.05.21	10,000	7,073	6,863	3,333	表	急	2	3,333	752	698
東神楽町	H20.03.31	8,600	8,916	6,816	3,000	表・深	消	3	2,070	557	538
当麻町	H29.03.29	6,040	6,585	6,034	3,560	伏・浅	消	3	3,600	1,327	913
美瑛町	H24.03.28	15,370	9,856	9,129	5,121	表・湧	消・急	8	7,510	1,534	1,401
上富良野町	H05.04.09	12,500	10,216	9,910	6,000	湧	消	4	6,000	1,125	939
計	9	497,662	447,081	417,622	226,430	-	-	155	209,614	51,567	48,904
(留萌)											
留萌市	H01.12.22	36,700	21,809	21,577	17,600	表	急	23	14,800	3,940	3,797
増毛町	H08.05.07	5,500	3,814	3,814	3,000	表	急	5	3,000	795	795
小平町	H08.05.10	5,100	3,234	3,202	2,545	表	急	1	2,545	530	482
羽幌町	H14.04.24	8,400	6,707	6,650	4,500	表	急	3	4,500	972	896
計	4	55,700	35,564	35,243	27,645	-	-	32	24,845	6,237	5,970
(宗谷)											
稚内市	H26.03.24	55,900	34,965	34,965	48,090	表	急	14	48,090	7,479	5,657
枝幸町	H26.10.03	6,330	5,543	5,537	5,738	表	急	3	8,000	1,847	1,078
計	2	62,230	40,508	40,502	53,828	-	-	17	56,090	9,326	6,735

実績年間 給水量 (千 m^3) ①+②+③ (A)	内 訳 (千 m^3)				有効率 (C)/(A) (%)	有収率 (B)/(A) (%)	実績年間 分水量 (千 m^3) (D)	実績一日 平均給水量 (m^3 /日) {(A)+(D)} /365=(E)	実績一日 最大給水量 (m^3 /日) (F)	左記のうち 分水量 (m^3 /日)	負荷率 (E)/(F) (%)	実績一人 一日最大 給水量 (L/人/日)
	有収水量 ①(B)	有効無収 水 量 ②	有効水量 (①+②) (C)	損失量 ③								
31,262	28,296	1,395	29,691	1,571	95.0%	90.5%	0	85,649	94,100	0	91.0%	375
5,520	4,845	228	5,073	447	91.9%	87.8%	0	15,123	16,533	0	91.5%	363
446	442	0	442	4	99.1%	99.1%	0	1,222	3,738	0	32.7%	769
434	330	1	331	103	76.3%	76.0%	0	1,189	3,372	0	35.3%	825
1,106	858	8	866	240	78.3%	77.6%	0	3,030	4,156	0	72.9%	1,060
493	382	11	393	100	79.7%	77.5%	0	1,351	1,935	0	69.8%	448
2,777	2,064	0	2,064	713	74.3%	74.3%	0	7,608	8,836	0	86.1%	376
900	594	54	648	252	72.0%	66.0%	0	2,466	3,207	0	76.9%	795
1,214	1,138	13	1,151	63	94.8%	93.7%	0	3,326	3,775	0	88.1%	368
1,122	1,067	0	1,067	55	95.1%	95.1%	0	3,074	3,372	0	91.2%	326
709	604	78	682	27	96.2%	85.2%	0	1,942	2,686	0	72.3%	521
45,983	40,620	1,788	42,408	3,575	92.2%	88.3%	0	125,981	145,710	0	86.5%	397
939	750	3	753	186	80.2%	79.9%	0	2,573	2,573	0	100.0%	331
939	750	3	753	186	80.2%	79.9%	0	2,573	2,573	0	100.0%	331
35,199	30,679	1,083	31,762	3,437	90.2%	87.2%	0	96,436	108,433	0	88.9%	336
2,405	1,985	40	2,025	380	84.2%	82.5%	0	6,589	8,267	0	79.7%	522
2,825	2,324	62	2,386	439	84.5%	82.3%	0	7,740	8,742	0	88.5%	346
1,976	1,579	11	1,590	386	80.5%	79.9%	0	5,414	6,898	0	78.5%	449
698	614	28	642	56	92.0%	88.0%	0	1,912	2,231	0	85.7%	325
538	532	6	538	0	100.0%	98.9%	0	1,474	1,830	0	80.5%	268
913	561	7	568	345	62.2%	61.4%	0	2,501	3,566	0	70.1%	591
1,397	1,064	10	1,074	323	76.9%	76.2%	0	3,827	4,565	0	83.8%	500
939	758	0	758	181	80.7%	80.7%	0	2,573	4,444	0	57.9%	448
46,890	40,096	1,247	41,343	5,547	88.2%	85.5%	0	128,466	148,976	0	86.2%	357
3,065	2,502	1	2,503	562	81.7%	81.6%	17	8,444	11,301	50	74.7%	524
737	555	18	573	164	77.7%	75.3%	0	2,019	2,374	0	85.1%	622
442	336	0	336	106	76.0%	76.0%	0	1,211	1,841	0	65.8%	575
886	666	6	672	214	75.8%	75.2%	0	2,427	2,798	0	86.8%	421
5,130	4,059	25	4,084	1,046	79.6%	79.1%	17	14,101	18,314	50	77.0%	518
5,657	4,618	200	4,818	839	85.2%	81.6%	0	15,499	20,057	0	77.3%	574
1,078	740	1	741	337	68.7%	68.6%	0	2,953	3,945	0	74.9%	712
6,735	5,358	201	5,559	1,176	82.5%	79.6%	0	18,452	24,002	0	76.9%	593

事業主体名	最近認可 年月日	計画給水 人口 (人)	給水区域内 人口 (人)	現在給水 人口 (人)	計画一日 最大給水量 (m ³ /日)	原水の 種別	浄水 方法 の種別	専任 職員 (人)	現在施設 公称能力 (m ³ /日)	実績年間 取水量 (千m ³)	実績年間 浄水量 (千m ³)
(オホーツク)											
北見市(北見)	H07.03.31	134,240	107,384	102,397	64,400	表	急	53	62,100	13,692	12,577
北見市(留辺蘂)	H18.02.22	10,192	4,522	4,230	4,820	表	急	5	4,820	661	632
網走市	H03.05.13	45,000	34,723	34,682	24,000	深・湧	消	15	21,000	6,970	6,970
紋別市	H29.03.23	20,900	21,226	21,196	16,930	表	急	22	16,930	4,267	4,001
美幌町	H22.03.29	26,300	19,542	19,172	11,250	表	急	9	11,250	2,585	2,366
斜里町	S53.08.08	13,200	9,257	9,257	8,000	湧	消	2	8,000	2,920	2,920
訓子府町	H18.04.03	6,350	5,164	4,967	3,125	浅・深・湧	消・急	3	3,327	839	774
遠軽町	H29.02.24	17,800	16,236	15,511	9,800	表	急	9	9,800	2,439	2,424
湧別町	H23.03.31	11,950	8,222	7,116	5,469	表・深	緩・急	3	5,469	1,201	1,173
計	9	285,932	226,276	218,528	147,794	-	-	121	142,696	35,574	33,837
(十勝)											
帯広市	H25.03.14	202,100	164,073	163,954	113,050	伏・浅・受	消・急	83	84,100	16,968	10,009
音更町	H16.06.02	42,500	41,997	37,974	19,100	表・深・受	急	18	19,100	4,183	2,483
新得町	H20.04.04	5,990	5,183	5,183	2,500	表	緩	2	2,500	879	672
清水町	H27.03.06	11,494	8,467	8,229	7,665	表・深・受	消・緩・急	3	7,665	1,770	1,345
芽室町	H24.04.19	18,200	16,529	15,251	8,500	深・受	消	4	8,500	1,716	316
大樹町	H17.03.31	6,030	5,757	5,700	6,150	表・伏	緩・急	3	6,150	1,883	1,376
広尾町	H25.03.28	6,400	5,745	5,742	3,160	伏	膜	4	3,160	671	671
幕別町	H16.03.31	26,600	24,098	23,038	10,300	受	-	5	10,300	2,494	0
池田町	H16.02.02	8,200	6,959	6,393	5,600	受	-	4	5,600	775	0
本別町	H14.04.26	7,900	5,120	5,052	3,715	表	急	5	3,715	594	561
足寄町	H07.03.31	7,300	5,538	5,488	3,450	伏	緩	5	3,450	907	652
計	11	342,714	289,466	282,004	183,190	-	-	136	154,240	32,840	18,085
(釧路)											
釧路市	H28.07.21	182,903	182,859	182,814	63,400	表	急	83	90,915	21,824	21,275
厚岸町	H20.04.01	10,380	8,897	8,872	5,210	表	急	21	17,975	1,404	1,495
浜中町	H18.03.31	5,175	4,769	4,767	1,925	表・深	急	6	4,483	656	596
標茶町	H20.03.26	5,020	4,608	4,240	1,920	深	消	3	1,920	542	542
弟子屈町	H01.04.24	7,500	4,898	4,880	4,000	表・浅	消・急	4	4,000	623	623
白糠町	H17.05.31	10,447	7,842	7,713	4,800	伏	急	11	5,280	1,470	1,470
計	6	221,425	213,873	213,286	81,255	-	-	128	124,573	26,519	26,001
(根室)											
根室市	H29.01.27	34,600	24,622	24,609	21,985	表	急	16	20,240	3,769	3,615
別海町	H28.04.05	16,000	15,432	15,292	26,600	表・湧	消・急	9	29,715	6,493	5,970
中標津町	H12.04.03	21,400	20,469	20,403	9,000	表	急	7	9,000	2,686	2,244
羅臼町	H05.07.02	6,820	4,753	4,753	4,066	表	急	2	4,066	1,210	1,128
計	4	78,820	65,276	65,057	61,651	-	-	34	63,021	14,158	12,957
合計	93	5,821,748	4,940,486	4,876,952	2,721,660	-	-	2,092	2,527,685	575,512	499,240

- (注)1 原水の種別:表-表流水、湖-湖沼水、伏-伏流水、深-深井戸、浅-浅井戸、湧-湧水、受-受水。
2 浄水方法の種別:緩-緩速ろ過、急-急速ろ過、膜-膜ろ過、消-消毒のみ。
3 実績年間取水量は受水分を含むが、実績年間浄水量は受水分を含まない。
4 実績年間給水量及び実績一人一日最大給水量は、分水分を含まない。
5 実績一日平均給水量及び実績一日最大給水量は、分水分を含む。

実績年間 給水量 (千 ³) ①+②+③ (A)	内 訳 (千 ³)				有効率 (C)/(A) (%)	有収率 (B)/(A) (%)	実績年間 分水量 (千 ³) (D)	実績一日 平均給水量 (³ /日) {(A)+(D)} /365=(E)	実績一日 最大給水量 (³ /日) (F)	左記のうち 分水量 (³ /日)	負荷率 (E)/(F) (%)	実績一人 一日最大 給水量 (L/人/日)
	有収水量 ①(B)	有効無収 水 量 ②	有効水量 (①+②) (C)	損失量 ③								
12,577	10,277	834	11,111	1,466	88.3%	81.7%	0	34,458	37,977	0	90.7%	371
569	396	53	449	120	78.9%	69.6%	0	1,559	2,979	0	52.3%	704
4,578	3,718	116	3,834	744	83.7%	81.2%	0	12,542	17,487	0	71.7%	504
4,001	2,920	157	3,077	924	76.9%	73.0%	0	10,962	14,443	0	75.9%	681
2,270	2,001	6	2,007	263	88.4%	88.1%	0	6,219	7,176	0	86.7%	374
1,478	1,127	78	1,205	273	81.5%	76.3%	0	4,049	6,835	0	59.2%	738
774	603	3	606	168	78.3%	77.9%	0	2,121	2,989	0	70.9%	602
2,224	1,438	482	1,920	304	86.3%	64.7%	78	6,307	6,514	385	96.8%	420
1,170	819	1	820	350	70.1%	70.0%	0	3,205	3,900	0	82.2%	548
29,641	23,299	1,730	25,029	4,612	84.4%	78.6%	78	81,422	100,300	385	81.2%	457
16,375	14,722	880	15,602	773	95.3%	89.9%	0	44,863	49,559	0	90.5%	302
4,077	3,707	195	3,902	175	95.7%	90.9%	0	11,170	13,128	0	85.1%	346
672	573	99	672	0	100.0%	85.3%	0	1,841	2,150	0	85.6%	415
1,345	1,151	11	1,162	183	86.4%	85.6%	0	3,685	4,695	0	78.5%	571
1,627	1,482	19	1,501	126	92.3%	91.1%	0	4,458	6,081	0	73.3%	399
1,376	1,177	2	1,179	197	85.7%	85.5%	0	3,770	4,690	0	80.4%	823
669	581	22	603	66	90.1%	86.8%	0	1,833	2,266	0	80.9%	395
2,494	2,062	0	2,062	432	82.7%	82.7%	0	6,833	8,093	0	84.4%	351
775	637	16	653	122	84.3%	82.2%	0	2,123	2,613	0	81.3%	409
561	447	59	506	55	90.2%	79.7%	0	1,537	2,052	0	74.9%	406
652	513	0	513	139	78.7%	78.7%	0	1,786	2,335	0	76.5%	425
30,623	27,052	1,303	28,355	2,268	92.6%	88.3%	0	83,899	97,662	0	85.9%	346
20,484	17,648	802	18,450	2,034	90.1%	86.2%	0	56,121	63,055	0	89.0%	345
1,286	914	0	914	372	71.1%	71.1%	0	3,523	4,435	0	79.4%	500
596	476	24	500	96	83.9%	79.9%	0	1,633	1,827	0	89.4%	383
542	422	120	542	0	100.0%	77.9%	0	1,485	1,669	0	89.0%	394
616	468	41	509	107	82.6%	76.0%	0	1,688	2,792	0	60.4%	572
1,145	875	0	875	270	76.4%	76.4%	0	3,137	3,575	0	87.7%	464
24,669	20,803	987	21,790	2,879	88.3%	84.3%	0	67,586	77,353	0	87.4%	363
3,372	2,678	106	2,784	588	82.6%	79.4%	0	9,238	10,702	0	86.3%	435
5,595	4,718	3	4,721	874	84.4%	84.3%	375	16,356	18,801	1,278	87.0%	1,229
2,244	1,918	1	1,919	325	85.5%	85.5%	0	6,148	6,626	0	92.8%	325
1,128	482	0	482	646	42.7%	42.7%	0	3,090	3,834	0	80.6%	807
12,339	9,796	110	9,906	2,433	80.3%	79.4%	375	34,833	39,963	1,278	87.2%	595
537,062	471,701	18,005	489,706	47,356	91.2%	87.8%	470	1,472,690	1,677,448	1,713	87.8%	344

Ⅱ－３ 上水道事業の浄水量、 年間有収水量の内訳

事業主体名	浄水量内訳 (千m ³)					実績年間有収水量内訳 (千m ³)				
	消毒のみ	緩速ろ過	急速ろ過	膜ろ過	合計	生活用	業務営業用	工場用	その他	合計
夕張市	0	0	0	1,836	1,836	517	297	58	1	873
岩見沢市	0	0	0	0	0	5,654	2,314	0	10	7,978
美唄市	0	0	2,183	0	2,183	1,436	594	0	1	2,031
芦別市	12	0	1,683	0	1,695	901	431	0	0	1,332
赤平市	0	0	1,822	0	1,822	583	516	0	0	1,099
三笠市	0	0	0	0	0	631	375	0	1	1,007
深川市	0	0	0	9	9	1,230	462	25	10	1,727
由仁町	0	0	0	0	0	344	135	18	1	498
栗山町	0	0	1,975	0	1,975	780	248	219	27	1,274
沼田町	0	0	0	0	0	193	19	78	0	290
長幌上水道企業団	0	0	769	1,090	1,859	1,221	369	0	251	1,841
西空知広域水道企業団	0	0	0	968	968	646	202	0	0	848
月新水道企業団	0	0	1,057	0	1,057	409	418	1	1	829
中空知広域水道企業団	0	0	7,349	0	7,349	4,387	1,703	0	2	6,092
札幌市	0	0	191,493	0	191,493	143,313	33,800	0	33	177,146
江別市	0	0	3,463	0	3,463	8,555	1,601	64	15	10,235
千歳市	0	0	10,120	0	10,120	0	0	0	0	11,367
恵庭市	0	0	0	0	0	4,683	1,161	278	15	6,137
北広島市	0	0	0	0	0	4,109	753	100	26	4,988
石狩市	0	267	402	0	669	0	0	0	0	5,011
当別町	0	0	0	0	0	1,166	274	0	6	1,446
小樽市	0	0	16,097	0	16,097	8,186	3,632	218	42	12,078
倶知安町	2,188	0	0	0	2,188	1,027	759	0	6	1,792
岩内町	0	0	1,450	0	1,450	741	271	31	2	1,045
余市町	0	0	640	1,756	2,396	1,540	180	203	1	1,924
室蘭市	0	0	11,044	0	11,044	5,944	1,930	335	166	8,375
苫小牧市	0	11,488	6,943	0	18,431	11,894	4,246	0	20	16,160
登別市	0	0	4,498	0	4,498	3,210	697	0	1	3,908
伊達市	2,566	1,289	0	0	3,855	2,159	576	387	0	3,122
白老町	866	0	2,359	0	3,225	0	0	0	0	1,738
洞爺湖町	60	0	0	1,386	1,446	531	440	0	0	971
むかわ町	0	0	468	0	468	282	0	0	173	455
日高町	909	0	301	0	1,210	603	536	0	0	1,139
浦河町	1,431	0	0	0	1,431	678	281	19	9	987
様似町	0	0	665	0	665	0	0	0	0	417
新ひだか町	2,129	0	0	0	2,129	1,163	545	0	0	1,708
函館市	0	9,930	22,537	0	32,467	18,780	8,925	588	3	28,296
北斗市	591	782	4,256	0	5,629	3,236	911	698	0	4,845
松前町	0	0	1,138	0	1,138	292	146	4	0	442
福島町	0	450	0	0	450	264	54	11	1	330
知内町	0	1,106	0	0	1,106	0	0	0	0	858

事業主体名	浄水量内訳 (千m ³)					実績年間有収水量内訳 (千m ³)				
	消毒のみ	緩速ろ過	急速ろ過	膜ろ過	合計	生活用	業務営業用	工場用	その他	合計
木古内町	0	579	0	0	579	265	108	5	4	382
七飯町	3,296	0	0	0	3,296	0	0	0	0	2,064
鹿部町	0	900	0	0	900	324	145	125	0	594
森町	0	0	1,251	0	1,251	0	0	0	0	1,138
八雲町	1,122	0	0	0	1,122	0	0	0	0	1,067
長万部町	0	0	843	0	843	0	0	0	0	604
江差町	0	462	477	0	939	0	0	0	0	750
旭川市	0	0	36,874	0	36,874	22,893	7,761	0	25	30,679
士別市	0	328	2,129	0	2,457	1,347	638	0	0	1,985
名寄市	0	0	3,108	0	3,108	0	0	0	0	2,324
富良野市	1,976	0	0	0	1,976	1,094	485	0	0	1,579
鷹栖町	0	0	698	0	698	478	136	0	0	614
東神楽町	538	0	0	0	538	532	0	0	0	532
当麻町	913	0	0	0	913	405	155	0	1	561
美瑛町	182	0	1,219	0	1,401	537	519	5	3	1,064
上富良野町	939	0	0	0	939	585	75	4	94	758
留萌市	0	0	3,797	0	3,797	1,534	729	201	38	2,502
増毛町	0	0	795	0	795	250	101	202	2	555
小平町	0	0	482	0	482	215	102	14	5	336
羽幌町	0	0	896	0	896	435	161	69	1	666
稚内市	0	0	5,657	0	5,657	2,824	1,786	0	8	4,618
枝幸町	0	0	1,078	0	1,078	389	134	210	7	740
北見市(北見)	0	0	12,577	0	12,577	7,471	2,701	44	61	10,277
北見市(留辺藪)	0	0	632	0	632	287	107	0	2	396
網走市	6,970	0	0	0	6,970	2,351	1,103	260	4	3,718
紋別市	0	0	4,001	0	4,001	1,528	608	349	435	2,920
美幌町	0	0	2,366	0	2,366	1,305	429	267	0	2,001
斜里町	2,920	0	0	0	2,920	680	327	119	1	1,127
訓子府町	237	0	537	0	774	0	0	0	0	603
遠軽町	0	0	2,424	0	2,424	1,002	384	0	52	1,438
湧別町	0	2	1,171	0	1,173	478	150	5	186	819
帯広市	22	0	9,987	0	10,009	10,937	3,568	0	217	14,722
音更町	0	0	2,483	0	2,483	0	0	0	0	3,707
新得町	0	672	0	0	672	573	0	0	0	573
清水町	226	865	254	0	1,345	546	249	300	56	1,151
芽室町	316	0	0	0	316	0	0	0	0	1,482
大樹町	0	386	990	0	1,376	316	173	3	685	1,177

事業主体名	浄水量内訳 (千m ³)					実績年間有収水量内訳 (千m ³)				
	消毒のみ	緩速ろ過	急速ろ過	膜ろ過	合計	生活用	業務営業用	工場用	その他	合計
広尾町	0	0	0	671	671	0	0	0	0	581
幕別町	0	0	0	0	0	1,636	286	55	85	2,062
池田町	0	0	0	0	0	372	105	47	113	637
本別町	0	0	561	0	561	327	107	7	6	447
足寄町	0	652	0	0	652	349	164	0	0	513
釧路市	0	0	21,275	0	21,275	11,950	4,676	1,014	8	17,648
厚岸町	0	0	1,495	0	1,495	550	179	130	55	914
浜中町	0	0	596	0	596	301	137	0	38	476
標茶町	542	0	0	0	542	304	117	0	1	422
弟子屈町	402	0	221	0	623	280	188	0	0	468
白糠町	0	0	1,470	0	1,470	455	148	186	86	875
根室市	0	0	3,615	0	3,615	1,587	723	322	46	2,678
別海町	885	0	5,085	0	5,970	798	612	0	3,308	4,718
中標津町	0	0	2,244	0	2,244	1,407	377	0	134	1,918
羅臼町	0	0	1,128	0	1,128	358	42	78	4	482
合計	32,238	30,158	429,128	7,716	499,240	323,543	100,496	7,356	6,595	471,701

(注) 実績年間有収水量内訳の区分が適用できない事業体については、合計のみ計上している。

Ⅱ－４ 上水道事業の取水状況

事業主体名	地 表 水 (千m ³)				地 下 水 (千m ³)			湧 水 (千m ³)	浄水受水 (千m ³)	合 計 (千m ³)
	ダム直接	ダム放流	湖沼水	表流(自流水)	伏流水	浅井戸	深井戸			
夕張市	2,199	0	0	0	0	0	0	0	0	2,199
岩見沢市	0	0	0	0	0	0	0	0	9,628	9,628
美唄市	2,287	0	0	0	0	0	0	0	726	3,013
芦別市	0	0	0	1,816	0	12	0	0	0	1,828
赤平市	0	0	0	1,947	0	0	0	0	0	1,947
三笠市	0	0	0	0	0	0	0	0	1,391	1,391
深川市	0	0	0	0	0	9	0	0	2,098	2,107
由仁町	0	0	0	0	0	0	0	0	787	787
栗山町	848	0	0	1,127	0	0	0	0	0	1,975
沼田町	0	0	0	0	0	0	0	0	354	354
長幌上水道企業団	0	0	0	2,245	0	0	0	0	291	2,536
西空知広域水道企業団	0	0	0	1,158	0	0	0	0	0	1,158
月新水道企業団	0	0	0	1,118	0	0	0	0	0	1,118
中空知広域水道企業団	0	2,822	0	4,761	0	0	0	0	0	7,583
札幌市	0	153,617	0	37,876	0	0	0	0	0	191,493
江別市	0	0	0	3,407	0	0	0	0	7,312	10,719
千歳市	0	0	0	10,175	0	0	0	0	2,554	12,729
恵庭市	0	0	0	0	0	0	0	0	6,744	6,744
北広島市	0	0	0	0	0	0	0	0	5,648	5,648
石狩市	0	0	0	1,006	0	0	0	0	5,299	6,305
当別町	0	0	0	0	0	0	0	0	2,139	2,139
小樽市	0	10,446	0	5,817	0	0	0	0	0	16,263
倶知安町	0	0	0	0	0	0	344	1,856	0	2,200
岩内町	0	0	0	1,450	0	0	0	0	0	1,450
余市町	0	0	0	625	1,841	0	18	31	0	2,515
室蘭市	0	0	0	11,389	0	0	0	0	0	11,389
苫小牧市	0	0	0	19,219	0	887	0	0	0	20,106
登別市	0	0	0	4,498	0	0	0	0	0	4,498
伊達市	0	0	0	1,546	0	0	2,641	0	0	4,187
白老町	0	0	0	1,911	0	0	448	866	0	3,225
洞爺湖町	0	0	1,386	0	60	0	0	0	0	1,446
むかわ町	0	0	0	623	0	0	0	0	0	623
日高町	0	0	0	0	1,368	0	0	0	0	1,368
浦河町	0	0	0	0	0	1,457	0	0	0	1,457
様似町	0	0	0	665	0	0	0	0	0	665
新ひだか町	0	0	0	0	0	2,129	0	0	0	2,129
函館市	19,497	0	0	13,846	0	0	0	0	0	33,343
北斗市	4,351	0	0	668	0	748	0	0	0	5,767
松前町	0	0	0	1,226	0	0	0	0	0	1,226
福島町	0	0	0	623	0	0	0	0	0	623
知内町	0	0	0	1,248	0	0	0	0	0	1,248
木古内町	0	0	0	140	1,328	0	0	0	0	1,468
七飯町	0	0	0	0	0	0	0	3,296	0	3,296
鹿部町	0	0	0	943	0	0	0	0	0	943
森町	0	0	0	1,551	0	0	0	0	0	1,551
八雲町	0	0	0	0	0	0	1,122	0	0	1,122

事業主体名	地 表 水 (千m ³)				地 下 水 (千m ³)			湧 水 (千m ³)	浄水受水 (千m ³)	合 計 (千m ³)
	ダム直接	ダム放流	湖沼水	表流(自流水)	伏流水	浅井戸	深井戸			
長万部町	0	0	0	0	0	29	814	0	0	843
江差町	445	0	0	486	0	0	8	0	0	939
旭川市	0	19,655	0	18,947	0	0	0	0	0	38,602
士別市	0	2,001	0	556	0	0	0	0	0	2,557
名寄市	0	0	0	2,668	0	0	440	0	0	3,108
富良野市	0	0	0	0	170	0	1,835	0	0	2,005
鷹栖町	0	752	0	0	0	0	0	0	0	752
東神楽町	0	214	0	0	0	0	343	0	0	557
当麻町	0	0	0	0	803	524	0	0	0	1,327
美瑛町	0	0	0	1,250	0	0	0	284	0	1,534
上富良野町	0	0	0	0	0	0	0	1,125	0	1,125
留萌市	0	0	0	3,940	0	0	0	0	0	3,940
増毛町	0	0	0	795	0	0	0	0	0	795
小平町	0	530	0	0	0	0	0	0	0	530
羽幌町	0	0	0	972	0	0	0	0	0	972
稚内市	7,479	0	0	0	0	0	0	0	0	7,479
枝幸町	0	0	0	1,847	0	0	0	0	0	1,847
北見市(北見)	0	13,692	0	0	0	0	0	0	0	13,692
北見市(留辺蘂)	0	0	0	661	0	0	0	0	0	661
網走市	0	0	0	0	0	0	579	6,391	0	6,970
紋別市	0	0	0	4,267	0	0	0	0	0	4,267
美幌町	0	0	0	2,585	0	0	0	0	0	2,585
斜里町	0	0	0	0	0	0	0	2,920	0	2,920
訓子府町	0	0	0	0	0	111	93	635	0	839
遠軽町	0	0	0	2,439	0	0	0	0	0	2,439
湧別町	0	0	0	873	0	0	328	0	0	1,201
帯広市	0	0	0	0	10,464	22	0	0	6,482	16,968
音更町	0	0	0	1,726	0	0	773	0	1,684	4,183
新得町	0	0	0	879	0	0	0	0	0	879
清水町	0	0	0	1,267	0	0	500	0	3	1,770
芽室町	0	0	0	0	0	0	316	0	1,400	1,716
大樹町	0	0	0	495	1,388	0	0	0	0	1,883
広尾町	0	0	0	0	671	0	0	0	0	671
幕別町	0	0	0	0	0	0	0	0	2,494	2,494
池田町	0	0	0	0	0	0	0	0	775	775
本別町	0	0	0	594	0	0	0	0	0	594
足寄町	0	0	0	0	907	0	0	0	0	907
釧路市	0	0	0	21,824	0	0	0	0	0	21,824
厚岸町	0	0	0	1,404	0	0	0	0	0	1,404
浜中町	0	0	0	437	0	0	219	0	0	656
標茶町	0	0	0	0	0	0	542	0	0	542
弟子屈町	0	0	0	221	0	402	0	0	0	623

事業主体名	地 表 水 (千m ³)				地 下 水 (千m ³)			湧 水 (千m ³)	浄水受水 (千m ³)	合 計 (千m ³)
	ダム直接	ダム放流	湖沼水	表流(自流)水	伏流水	浅井戸	深井戸			
白糠町	0	0	0	0	1,470	0	0	0	0	1,470
根室市	839	0	1,253	1,677	0	0	0	0	0	3,769
別海町	0	0	0	5,608	0	0	0	885	0	6,493
中標津町	0	0	0	2,686	0	0	0	0	0	2,686
羅臼町	0	0	0	1,210	0	0	0	0	0	1,210
合 計	37,945	203,729	2,639	216,938	20,470	6,330	11,363	18,289	57,809	575,512

Ⅱ－５ 上水道事業の管路布設状況

事業主体名	管路総延長 m	管路別延長						
		導水管 m	送水管 m	配水管 m	鑄鉄管		ダクタイル鑄鉄管	
					m	%	m	%
夕張市	216,822	8,565	14,217	194,040	3043	1.4	103,001	47.5
岩見沢市	1,138,378	0	68,140	1,070,238	15,792	1.4	417,780	36.7
美唄市	354,772	19,445	6,315	329,012	6,953	2.0	73,077	20.6
芦別市	195,252	2,363	8,072	184,817	3,573	1.8	41,867	21.4
赤平市	102,997	972	11,288	90,737	23,698	23.0	43,613	42.3
三笠市	146,401	0	4,683	141,718	19,407	13.3	63,955	43.7
深川市	364,316	140	7,500	356,676	1,832	0.5	78,199	21.5
由仁町	206,584	0	25,620	180,964	0	0.0	9,000	4.4
栗山町	224,723	16,962	2,678	205,083	329	0.1	31,669	14.1
沼田町	162,134	0	0	162,134	0	0.0	29,949	18.5
長幌上水道企業団	378,762	4,180	550	374,032	775	0.2	86,586	22.9
西空知広域水道企業団	356,672	18,589	21,292	316,791	0	0.0	65,931	18.5
月新水道企業団	192,771	2,077	104	190,590	2,279	1.2	24,183	12.5
中空知広域水道企業団	834,662	70	39,949	794,643	695	0.1	292,059	35.0
札幌市	6,049,724	14,253	51,964	5,983,507	3,113	0.1	5,251,318	86.8
江別市	918,339	1,498	9,864	906,977	0	0.0	191,542	20.9
千歳市	720,508	517	21,624	698,367	0	0.0	290,542	40.3
恵庭市	516,449	0	3,951	512,498	0	0.0	292,893	56.7
北広島市	442,224	0	21,416	420,808	0	0.0	139,427	31.5
石狩市	715,150	14,096	30,462	670,592	0	0.0	451,294	63.1
当別町	279,729	0	0	279,729	7,593	2.7	85,177	30.4
小樽市	619,100	6,235	71,211	541,654	8,365	1.4	448,094	72.4
倶知安町	157,774	4,729	7,931	145,114	2,743	1.7	25,940	16.4
岩内町	115,623	3,431	3,101	109,091	0	0.0	18,080	15.6
余市町	169,483	6,590	3,675	159,218	4,905	2.9	38,161	22.5
室蘭市	586,588	4,450	77,509	504,629	70,978	12.1	375,473	64.0
苫小牧市	1,228,967	14,789	968	1,213,210	18,567	1.5	907,051	73.8
登別市	288,281	1,529	4,099	282,653	531	0.2	183,719	63.7
伊達市	238,999	12,359	701	225,939	5,182	2.2	120,570	50.4
白老町	268,255	8,380	525	259,350	0	0.0	114,981	42.9
洞爺湖町	115,801	5,760	17,338	92,703	2,407	2.1	40,236	34.7
むかわ町	92,151	5,772	0	86,379	0	0.0	16,461	17.9
日高町	244,894	1,638	36,300	206,956	2,530	1.0	56,641	23.1
浦河町	179,392	1,091	27,346	150,955	0	0.0	59,555	33.2
様似町	40,806	732	2,125	37,949	169	0.4	22,420	54.9
新ひだか町	191,517	1,075	15,519	174,923	8,569	4.5	89,552	46.8
函館市	1,166,469	29,601	17,257	1,119,611	20,718	1.8	830,496	71.2
北斗市	277,013	25,692	5,857	245,464	398	0.1	170,055	61.4
松前町	66,084	12,000	957	53,127	885	1.3	27,164	41.1
福島町	67,039	273	7,561	59,205	2,257	3.4	36,270	54.1
知内町	88,344	1,354	226	86,764	0	0.0	8,874	10.0

管 種 別 延 長

鋼 管		石綿セメント管		硬質塩化ビニル管		ポリエチレン管		コンクリート管		そ の 他	
m	%	m	%	m	%	m	%	m	%	m	%
1,062	0.5	838	0.4	57,641	26.6	51,237	23.6	0	0.0	0	0.0
15,501	1.4	656	0.1	328,706	28.9	357,609	31.4	0	0.0	2,334	0.2
3,112	0.9	0	0.0	113,495	32.0	144,264	40.7	0	0.0	13,871	3.9
5,250	2.7	2,084	1.1	122,001	62.5	20,075	10.3	0	0.0	402	0.2
2,105	2.0	0	0.0	28,636	27.8	4,650	4.5	0	0.0	295	0.3
13,719	9.4	0	0.0	50	0.0	49,136	33.6	0	0.0	134	0.1
4,097	1.1	0	0.0	237,304	65.1	42,351	11.6	0	0.0	533	0.1
0	0.0	0	0.0	134,576	65.1	62,989	30.5	0	0.0	19	0.0
0	0.0	0	0.0	146,470	65.2	46,218	20.6	0	0.0	37	0.0
283	0.2	0	0.0	99,505	61.4	32,397	20.0	0	0.0	0	0.0
1,357	0.4	0	0.0	196,906	52.0	90,037	23.8	0	0.0	3,101	0.8
5,606	1.6	0	0.0	210,257	58.9	74,407	20.9	0	0.0	471	0.1
116	0.1	0	0.0	75,183	39.0	90,769	47.1	0	0.0	241	0.1
22,689	2.7	0	0.0	331,845	39.8	185,609	22.2	0	0.0	1,765	0.2
16,152	0.3	0	0.0	0	0.0	766,942	12.7	0	0.0	12,199	0.2
1,833	0.2	0	0.0	510,867	55.6	211,598	23.0	0	0.0	2,499	0.3
4,493	0.6	0	0.0	105,486	14.6	319,162	44.3	0	0.0	825	0.1
297	0.1	0	0.0	143,233	27.7	79,496	15.4	0	0.0	530	0.1
3	0.0	0	0.0	175,704	39.7	126,868	28.7	0	0.0	222	0.1
2,931	0.4	0	0.0	208,936	29.2	51,989	7.3	0	0.0	0	0.0
12,925	4.6	0	0.0	129,905	46.4	43,763	15.6	0	0.0	366	0.1
9,210	1.5	0	0.0	19,721	3.2	131,342	21.2	600	0.1	1,768	0.3
1,681	1.1	1,222	0.8	80,183	50.8	45,931	29.1	0	0.0	74	0.0
125	0.1	0	0.0	96,707	83.6	287	0.2	0	0.0	424	0.4
888	0.5	0	0.0	90,430	53.4	35,099	20.7	0	0.0	0	0.0
50,097	8.5	0	0.0	10,553	1.8	79,300	13.5	0	0.0	187	0.0
40,554	3.3	0	0.0	14,413	1.2	238,226	19.4	7,818	0.6	2,338	0.2
2,727	0.9	1,478	0.5	0	0.0	99,661	34.6	0	0.0	165	0.1
2,139	0.9	197	0.1	73,137	30.6	37,413	15.7	0	0.0	361	0.2
3,353	1.2	4,415	1.6	102,377	38.2	41,972	15.6	0	0.0	1,157	0.4
1,365	1.2	8,717	7.5	59,079	51.0	3,392	2.9	0	0.0	605	0.5
56	0.1	180	0.2	44,984	48.8	30,032	32.6	0	0.0	438	0.5
0	0.0	5,575	2.3	152,616	62.3	21,118	8.6	0	0.0	6,414	2.6
694	0.4	2,724	1.5	83,525	46.6	32,578	18.2	0	0.0	316	0.2
366	0.9	0	0.0	11,759	28.8	5,911	14.5	0	0.0	181	0.4
2,255	1.2	0	0.0	37,861	19.8	53,280	27.8	0	0.0	0	0.0
44,103	3.8	0	0.0	0	0.0	271,022	23.2	0	0.0	130	0.0
1,001	0.4	20	0.0	51,156	18.5	53,686	19.4	0	0.0	697	0.3
5,236	7.9	0	0.0	30,567	46.3	2,143	3.2	0	0.0	89	0.1
1,028	1.5	1,983	3.0	14,889	22.2	10,183	15.2	0	0.0	429	0.6
1,164	1.3	0	0.0	71,294	80.7	6,577	7.4	0	0.0	435	0.5

事業主体名	管路総延長 m	管路別延長			管			
		導水管 m	送水管 m	配水管 m	鑄鉄管		ダクタイル鑄鉄管	
					m	%	m	%
木古内町	103,106	4,270	1,305	97,531	777	0.8	40,553	39.3
七飯町	101,313	6,154	5,567	89,592	2,894	2.9	62,012	61.2
鹿部町	66,396	3,927	749	61,720	0	0.0	4,018	6.1
森町	87,469	2,820	0	84,649	0	0.0	7,024	8.0
八雲町	102,513	8,010	333	94,170	0	0.0	13,140	12.8
長万部町	72,475	1,832	2,907	67,736	1,095	1.5	18,173	25.1
江差町	116,855	16,348	8,203	92,304	90	0.1	57,239	49.0
旭川市	2,234,466	4,929	7,738	2,221,799	240	0.0	1,479,608	66.2
士別市	328,631	8,415	3,856	316,360	3,895	1.2	77,562	23.6
名寄市	337,632	2,794	804	334,034	436	0.1	31,402	9.3
富良野市	151,363	247	4,748	146,368	0	0.0	51,182	33.8
鷹栖町	149,779	0	0	149,779	0	0.0	38,749	25.9
東神楽町	43,776	5,268	1,854	36,654	0	0.0	1,375	3.1
当麻町	207,154	400	4,951	201,803	0	0.0	13,729	6.6
美瑛町	370,855	9,958	45,287	315,610	2,330	0.6	59,176	16.0
上富良野町	108,211	10,958	0	97,253	0	0.0	21,203	19.6
留萌市	182,895	400	19,567	162,928	7,927	4.3	52,918	28.9
増毛町	61,629	6,007	2,945	52,677	0	0.0	33,243	53.9
小平町	105,337	142	26,050	79,145	10,715	10.2	1,100	1.0
羽幌町	127,730	1,475	6,244	120,011	0	0.0	2,938	2.3
稚内市	467,946	46,288	11,899	409,759	0	0.0	163,980	35.0
枝幸町	90,703	10,871	150	79,682	0	0.0	37,969	41.9
北見市(北見)	877,577	16,241	37,978	823,358	29,359	3.3	558,459	63.6
北見市(留辺蘂)	50,431	3,850	235	46,346	1,580	3.1	10,293	20.4
網走市	390,278	70,903	0	319,375	0	0.0	0	0.0
紋別市	163,581	7,131	1,103	155,347	9,772	6.0	64,382	39.4
美幌町	241,813	10,216	15,684	215,913	3,199	1.3	141,153	58.4
斜里町	89,503	900	0	88,603	0	0.0	49,215	55.0
訓子府町	180,306	7,163	16,857	156,286	0	0.0	21,090	11.7
遠軽町	138,905	947	10,883	127,075	0	0.0	23,773	17.1
湧別町	203,270	24,481	18,135	160,654	0	0.0	50,070	24.6
帯広市	1,118,922	390	12,944	1,105,588	9,461	0.8	931,234	83.2
音更町	366,874	7,777	9,372	349,725	0	0.0	127,546	34.8
新得町	70,480	4,948	8,511	57,021	0	0.0	13,021	18.5
清水町	244,882	8,924	2,868	233,090	0	0.0	32,159	13.1
芽室町	304,307	7,582	0	296,725	0	0.0	147,736	48.5
大樹町	320,923	3,538	52,470	264,915	0	0.0	113,009	35.2
広尾町	66,005	4,039	454	61,512	9,751	14.8	43,989	66.6
幕別町	350,488	0	0	350,488	0	0.0	141,408	40.3

管 種 別 延 長

鋼 管		石綿セメント管		硬質塩化ビニル管		ポリエチレン管		コンクリート管		そ の 他	
m	%	m	%	m	%	m	%	m	%	m	%
278	0.3	0	0.0	37,900	36.8	23,103	22.4	0	0.0	495	0.5
346	0.3	0	0.0	17,604	17.4	14,279	14.1	0	0.0	4,178	4.1
131	0.2	0	0.0	58,193	87.6	4,054	6.1	0	0.0	0	0.0
0	0.0	0	0.0	74,704	85.4	5,615	6.4	0	0.0	126	0.1
775	0.8	4,880	4.8	66,589	65.0	17,129	16.7	0	0.0	0	0.0
702	1.0	0	0.0	43,165	59.6	9,340	12.9	0	0.0	0	0.0
0	0.0	0	0.0	50,328	43.1	9,198	7.9	0	0.0	0	0.0
11,993	0.5	47	0.0	628,700	28.1	111,529	5.0	2,005	0.1	344	0.0
1,775	0.5	0	0.0	180,481	54.9	62,642	19.1	0	0.0	2,276	0.7
575	0.2	0	0.0	238,727	70.7	66,103	19.6	0	0.0	389	0.1
0	0.0	0	0.0	96,812	64.0	2,347	1.6	0	0.0	1,022	0.7
0	0.0	0	0.0	60,706	40.5	50,244	33.5	0	0.0	80	0.1
0	0.0	0	0.0	41,425	94.6	976	2.2	0	0.0	0	0.0
2,294	1.1	0	0.0	182,156	87.9	8,575	4.1	400	0.2	0	0.0
0	0.0	10	0.0	250,900	67.7	57,141	15.4	0	0.0	1,298	0.4
0	0.0	0	0.0	86,451	79.9	557	0.5	0	0.0	0	0.0
595	0.3	0	0.0	102,830	56.2	17,881	9.8	200	0.1	544	0.3
0	0.0	0	0.0	24,406	39.6	3,835	6.2	0	0.0	145	0.2
0	0.0	5,673	5.4	86,125	81.8	1,445	1.4	0	0.0	279	0.3
0	0.0	0	0.0	95,842	75.0	27,726	21.7	0	0.0	1,224	1.0
13,718	2.9	0	0.0	120,288	25.7	169,960	36.3	0	0.0	0	0.0
0	0.0	0	0.0	48,319	53.3	4,405	4.9	0	0.0	10	0.0
16,689	1.9	0	0.0	241,128	27.5	30,892	3.5	0	0.0	1,050	0.1
496	1.0	0	0.0	37,261	73.9	801	1.6	0	0.0	0	0.0
280,041	71.8	0	0.0	12,807	3.3	97,430	25.0	0	0.0	0	0.0
377	0.2	0	0.0	42,869	26.2	41,411	25.3	1,420	0.9	3,350	2.0
25	0.0	0	0.0	73,354	30.3	23,188	9.6	0	0.0	894	0.4
1,009	1.1	3,381	3.8	24,451	27.3	11,447	12.8	0	0.0	0	0.0
315	0.2	0	0.0	147,054	81.6	11,847	6.6	0	0.0	0	0.0
1,035	0.7	1,313	0.9	103,352	74.4	8,699	6.3	733	0.5	0	0.0
3,141	1.5	272	0.1	121,661	59.9	4,403	2.2	0	0.0	23,723	11.7
4,495	0.4	0	0.0	149,227	13.3	24,325	2.2	180	0.0	0	0.0
758	0.2	0	0.0	175,493	47.8	62,653	17.1	0	0.0	424	0.1
451	0.6	346	0.5	48,044	68.2	8,586	12.2	0	0.0	32	0.0
293	0.1	6,576	2.7	185,830	75.9	19,804	8.1	0	0.0	220	0.1
587	0.2	8,527	2.8	103,386	34.0	43,869	14.4	15	0.0	187	0.1
267	0.1	0	0.0	206,209	64.3	1,438	0.4	0	0.0	0	0.0
40	0.1	0	0.0	163	0.2	12,062	18.3	0	0.0	0	0.0
1,270	0.4	0	0.0	144,787	41.3	63,023	18.0	0	0.0	0	0.0

事業主体名	管路総延長 m	管路別延長						
		導水管 m	送水管 m	配水管 m	鑄鉄管		ダクタイル鑄鉄管	
					m	%	m	%
池田町	210,511	0	0	210,511	150	0.1	51,183	24.3
本別町	83,372	2,519	604	80,249	980	1.2	10,095	12.1
足寄町	99,684	4,228	1,419	94,037	0	0.0	11,063	11.1
釧路市	1,044,428	13,581	9,962	1,020,885	70,494	6.7	626,219	60.0
厚岸町	161,647	2,846	7,310	151,491	0	0.0	25,756	15.9
浜中町	118,202	74	33,969	84,159	0	0.0	27,065	22.9
標茶町	50,530	1,223	51	49,256	0	0.0	8,066	16.0
弟子屈町	73,164	8,107	14,773	50,284		0.0	25,950	35.5
白糠町	82,947	296	3,123	79,528	2,246	2.7	65,875	79.4
根室市	259,003	12,460	3,560	242,983	0	0.0	179,698	69.4
別海町	1,090,902	21,042	142,492	927,368	0	0.0	325,579	29.8
中標津町	191,362	12,979	201	178,182	8,966	4.7	45,190	23.6
羅臼町	59,345	987	50	58,308	0	0.0	29,593	49.9
合計	35,041,825	662,092	1,210,060	33,169,673	414,643	1.2	17,821,017	50.9

(注) その他とはステンレス管、管種が不明なものを含む。

管 種 別 延 長

鋼 管		石綿セメント管		硬質塩化ビニル管		ポリエチレン管		コンクリート管		そ の 他	
m	%	m	%	m	%	m	%	m	%	m	%
153	0.1	10,939	5.2	99,987	47.5	46,821	22.2	0	0.0	1,278	0.6
1,089	1.3	290	0.3	61,023	73.2	9,695	11.6	0	0.0	200	0.2
637	0.6	0	0.0	52,802	53.0	35,164	35.3	0	0.0	18	0.0
22,640	2.2	0	0.0	19,018	1.8	305,263	29.2	0	0.0	794	0.1
476	0.3	0	0.0	102,647	63.5	32,768	20.3	0	0.0	0	0.0
255	0.2	0	0.0	84,183	71.2	6,699	5.7	0	0.0	0	0.0
330	0.7	0	0.0	30,745	60.8	11,100	22.0	0	0.0	289	0.6
583	0.8	112	0.2	40,090	54.8	6,429	8.8	0	0.0		0.0
188	0.2	0	0.0	11,775	14.2	2,402	2.9	0	0.0	461	0.6
4,446	1.7	4,966	1.9	43,264	16.7	26,555	10.3	0	0.0	74	0.0
970	0.1	62,129	5.7	683,090	62.6	18,546	1.7	0	0.0	588	0.1
0	0.0	419	0.2	119,065	62.2	17,661	9.2	0	0.0	61	0.0
544	0.9	0	0.0	20,091	33.9	8,845	14.9	272	0.5	0	0.0
658,355	1.9	139,969	0.4	10,179,464	29.0	5,712,629	16.3	13,643	0.0	102,105	0.3

Ⅱ－6 簡易水道事業の概要

事業者名	施設名	最近認可 年月日	計画給水 人口 (人)	給水区域内 現在人口 (人)	現在給水 人口 (人)	計画1日 最大給水量 (m ³ /日)	取水箇所 (実績)	原水 の 種別
(空知)								
上砂川町	上砂川	H19.7.4	4,610	3,198	3,198	2,500	1	表
妹背牛町	妹背牛町	H12.2.28	4,500	3,082	2,532	2,184	1	受
秩父別町	秩父別町	S57.6.23	4,200	2,412	2,398	1,333	1	受
北竜町	北竜町	H11.5.12	2,600	1,941	1,865	1,300	1	受
計	4	-	15,910	10,633	9,993	7,317	4	-
(石狩)								
千歳市	支笏湖畔	H10.4.1	240	162	162	1,300	2	伏・深
計	1	-	240	162	162	1,300	2	-
(後志)								
小樽市	石狩湾新港銭函	H26.3.27	120	1	1	2,750	1	受
島牧村	本目・豊浜・歌島	H26.3.28	680	616	616	330	3	表・深・湧
島牧村	元町・永豊	H2.4.26	1,500	863	805	643	1	湧
島牧村	第二栄浜	S52.7.18	165	33	33	50	1	湧
寿都町	寿都町	H15.4.28	4,060	3,029	3,027	2,110	4	表・湧
黒松内町	黒松内町	H20.3.26	2,760	2,527	2,418	1,180	3	表・深
蘭越町	蘭越町	H23.6.1	4,900	4,546	4,435	2,400	5	湧
二セコ町	二セコ町	H24.4.6	4,650	4,601	4,379	2,710	11	表・浅・深・湧
真狩村	真狩村	H28.4.20	2,610	2,033	2,016	1,450	1	深
留寿都村	留寿都	H26.3.28	1,840	1,922	1,888	3,450	5	表・深・湧
喜茂別町	喜茂別町	H24.3.27	2,370	2,233	2,188	1,300	3	浅・湧
京極町	京極	H19.8.21	3,280	3,280	2,909	1,740	4	深・湧
共和町	共和町	H27.3.31	4,870	5,540	4,954	2,090	4	深・湧
泊村	泊村	S59.3.31	3,500	1,707	1,699	1,900	2	表
神恵内村	神恵内	H28.6.20	1,579	893	878	778	1	表
積丹町	積丹町	H8.10.1	3,445	2,179	1,563	2,555	2	表
古平町	古平	H18.3.31	4,060	3,205	3,125	2,030	1	表
仁木町	仁木	H14.3.29	4,091	4,088	2,972	1,643	3	表・浅
赤井川村	赤井川	H16.5.27	707	719	719	282	1	湧
赤井川村	都	H14.3.29	300	219	219	63	1	表
赤井川村	常盤	H11.10.25	300	120	120	920	2	表・浅
計	21	-	51,787	44,354	40,964	32,374	59	-
(胆振)								
登別市	登別市	H8.4.3	246	162	162	781	3	表
伊達市	大滝区	H22.3.30	1,700	826	825	1,521	5	表
豊浦町	市街	H16.4.13	3,150	2,893	2,888	2,550	2	浅
豊浦町	大岸	H2.5.23	1,150	577	566	400	1	深
豊浦町	礼文華	H11.5.12	580	372	365	310	1	深
豊浦町	大和	H13.4.9	400	256	255	200	1	湧
壮瞥町	壮瞥町	H25.3.27	4,110	2,592	2,494	2,917	7	深・浅・湧
厚真町	厚真	H18.3.31	4,850	4,659	3,911	3,042	3	表・浅
洞爺湖町	洞爺湖町	S40.6.6	2,050	1,470	1,366	1,243	1	伏
安平町	早来	H23.3.10	5,000	4,287	4,019	1,900	2	表・浅
安平町	追分本町	H27.4.10	3,300	3,294	3,018	1,300	2	表・湧
むかわ町	穂別	H27.5.13	2,740	2,673	2,647	1,300	4	表・浅
計	12	-	29,276	24,061	22,516	17,464	32	-

浄水 方法	配水 方式	実績1日 最大給水量 (m ³)	実績1人1日 最大給水量 (L/人・日)	実績年間 給水量 (m ³ /年)	実績年間 有収水量 (m ³ /年)	有収率 (%)	職員数 (人)	技術管理者		経営 の 種別		
								有資格 者数(人)	専兼任 等の別			
急	自	2,500	782	372,085	302,995	81.4	4	1	併			
-	自	818	863	240,494	214,793	89.3	2	1	併			
-	自・ポ	883	556	272,717	199,257	73.1	1	1	併			
-	自	934	697	236,007	167,960	71.2	3	1	併			
-	-	5,135	514	1,121,303	885,005	78.9	10	4	-			
消	自	418	8,025	101,036	73,356	72.6	1	1	併			
-	-	418	2,580	101,036	73,356	72.6	1	1	-			
-	ポ	1,074	2,750,000	252,865	144,927	57.3	6	1	併			
消・急	自	330	536	119,423	50,876	42.6	2	1	併			
消	自	429	799	127,307	64,227	50.5						
消	ポ	26	1,515	7,473	3,959	53.0						
急・緩	自・ポ	2,094	697	618,838	358,307	57.9	2	1	併			
緩・消	自・ポ	1,119	488	318,484	248,235	77.9	6	1	併			
消	自	2,260	541	383,541	376,592	98.2	3	1	併			
緩・膜・消	自・ポ	2,489	619	611,319	574,436	94.0	3	1	兼			
消	自	1,339	719	365,385	326,271	89.3	2	1	兼			
緩・消	自	1,485	1,827	318,876	272,287	85.4	3	1	兼			
消	自	1,149	594	419,154	303,050	72.3	2	1	併			
急・消	自・ポ	1,853	598	513,126	358,638	69.9	3	1	併			
消	自	2,055	422	654,118	496,024	75.8	4	1	専			
緩	自	1,279	1,118	315,227	210,025	66.6	6	1	専			
急	自・ポ	326	886	91,446	83,742	91.6	2	1	併			
緩	自	2,270	1,635	165,682	163,358	98.6	1	1	併			
急	自・ポ	2,011	650	365,320	330,153	90.4	2	1	専			
緩・膜	自	1,366	553	334,359	251,527	75.2	2	1	併			
ヒ	自	269	392	96,282	91,480	95.0	2	1	併			
膜	自	60	288	21,017	20,395	97.0						
急・炭	ポ	920	7,667	200,117	183,455	91.7						
-	-	26,204	640	6,299,359	4,911,964	78.0	51	17	-			
緩	自	511	4,818	158,678	92,272	58.2	13	1	併			
急・緩・膜	自	1,339	1,844	369,816	250,532	67.7	5	1	併			
消	自・ポ	2,029	883	606,100	309,983	51.1	3	1	併			
消	自	351	707	93,265	61,930	66.4						
消	自	304	849	70,648	25,726	36.4						
消	自	200	784	42,425	30,263	71.3						
消	自・ポ	2,144	1,170	598,261	418,700	70.0	2	1	専			
急	自・ポ	2,075	778	574,377	484,303	84.3	2	1	併			
消	自	933	910	221,002	172,995	78.3	1	1	併			
急	自・ポ	1,297	473	406,460	371,761	91.5	2	1	兼			
急・消	自	925	431	295,300	283,580	96.0						
急・消	自・ポ	1,269	491	328,744	253,494	77.1	1	1	併			
-	-	13,377	594	3,765,076	2,755,539	73.2	29	8	-			

事業者名	施設名	最近認可 年月日	計画給水 人口 (人)	給水区域内 現在人口 (人)	現在給水 人口 (人)	計画1日 最大給水量 (m ³ /日)	取水箇所 (実績)	原水 の 種別
(日高)								
日高町	日高町	S37.5.8	2,400	1,435	1,422	1,620	2	表・湧
平取町	本町	H23.2.14	2,875	2,607	2,496	1,277	2	浅
平取町	貫気別	S63.5.13	700	380	364	267	2	浅
平取町	中部振内	H15.3.27	1,790	1,711	1,638	1,391	2	表・湧
平取町農業協同組合	去場	S36.9.18	230	102	102	51	1	湧
新冠町	新冠	H9.4.1	4,100	3,903	3,821	2,000	1	浅
新冠町	新冠第一	H13.4.12	840	606	508	410	2	浅
新冠町	新冠第二	H26.3.28	537	621	518	460	4	表・浅
浦河町	東部	S54.6.26	930	690	666	283	1	浅
様似町	幌満	H1.5.2	415	177	174	131	1	表
えりも町	西部	S55.4.9	4,860	3,175	3,170	1,720	1	表
えりも町	東部	S62.8.5	2,500	1,499	1,408	900	1	表
えりも町	目黒	S52.6.1	420	141	140	97	1	表
新ひだか町	新ひだか町	H28.4.7	3,480	3,717	3,025	1,950	2	浅
計	14	-	26,077	20,764	19,452	12,557	23	-
(渡島)								
函館市	戸井	H16.11.1	3,750	2,731	2,717	1,735	1	表
函館市	日浦	S51.6.23	760	219	219	167	1	表
函館市	恵山東部	H16.11.12	4,188	2,862	2,859	2,128	2	伏
函館市	榎法華	H16.11.12	1,503	968	968	1,056	1	伏
函館市	古部	S61.5.31	350	126	126	140	1	湧
函館市	木直	H10.4.1	1,070	682	682	408	1	表
函館市	尾札部	S62.6.9	3,400	1,894	1,894	1,144	1	表
函館市	臼尻	S45.3.1	4,200	1,750	1,750	1,248	1	表
函館市	大船	H16.11.12	980	906	903	1,168	3	表・深
松前町	原口	H22.3.31	340	273	273	180	1	表
松前町	江良	S59.8.11	3,500	1,099	1,092	980	1	表
松前町	西部	S54.6.9	3,960	1,438	1,431	828	1	表
知内町	小谷石	S42.3.31	1,400	149	149	210	1	表
知内町	湯の里	S15.4.1	560	420	418	240	1	表
七飯町	大沼	H17.3.29	3,860	2,194	2,135	1,923	6	伏・深
七飯町	藤城	H17.3.29	4,630	2,600	2,536	1,195	2	深
森町	駒ヶ岳・赤井川	H7.10.3	1,200	861	791	690	1	表
森町	濁川	S56.6.26	800	284	282	320	2	深
八雲町	落部	H14.3.29	2,320	1,735	1,431	1,150	3	深
八雲町	野田生	H16.4.15	1,760	1,367	1,088	1,406	2	深
八雲町	黒岩	H9.4.1	460	242	224	93	1	浅
八雲町	熊石	H26.3.27	2,510	2,357	2,350	1,260	2	深
八雲町	大新	H20.7.2	273	214	134	457	1	表・湧
計	23	-	47,774	27,371	26,452	20,126	37	-

浄水 方法	配水 方式	実績1日 最大給水量 (m ³)	実績1人1日 最大給水量 (L/人・日)	実績年間 給水量 (m ³ /年)	実績年間 有収水量 (m ³ /年)	有収率 (%)	職員数 (人)	技術管理者		経営 の 種別
								有資格 者数(人)	専兼任 等の別	
緩・消	自・ポ	1,484	1,139	455,292	183,353	40.3	2	1	併	
消	自	1,256	512	421,896	236,517	56.1	3	1	兼	
消	自	267	734	97,455	31,894	32.7				
急	自	1,265	849	385,862	198,777	51.5				
消	自	48	500	13,530	13,530	100.0				農協営
消	自・ポ	1,952	523	611,304	484,614	79.3	3	1	兼	
緩	自	390	807	107,780	82,013	76.1				
緩・急・膜	ポ	456	888	108,456	92,177	85.0				
消	自	312	425	65,328	48,760	74.6	4	1	兼	
急	自	90	750	15,274	11,518	75.4	5	1	併	
緩	自・ポ	1,704	543	574,684	276,204	48.1	4	1	兼・併	
緩	自・ポ	893	639	234,270	141,107	60.2				
緩	自	39	693	9,209	7,626	82.8				
消・緩	自	2,022	645	549,715	333,339	60.6	2	1	兼・併	
-	-	12,178	626	3,650,055	2,141,429	58.7	23	7	-	
緩	自・ポ	1,220	639	352,979	221,294	62.7	3	1	兼	
緩	自	92	763	23,673	15,935	67.3				
膜・消	自・ポ	1,828	744	541,537	284,221	52.5				
急	自・ポ	607	1,091	177,148	122,356	69.1				
消	自	100	1,111	26,278	8,009	30.5				
緩	自	453	598	131,589	52,381	39.8				
緩	自・ポ	1,502	604	474,557	174,740	36.8				
緩	自・ポ	1,273	713	312,023	180,032	57.7				
緩	自・ポ	1,008	1,293	261,577	118,443	45.3				
緩	自	169	659	21,213	18,703	88.2	6	1	兼	
緩	自	566	897	76,600	67,494	88.1				
緩	自	736	579	120,244	102,364	85.1				
緩	自	93	1,409	13,068	12,994	99.4	3	1	併	
緩	自	230	574	40,767	40,273	98.8				
消	自	1,263	901	409,817	300,668	73.4	8	1	兼	
消	自	812	471	235,814	202,314	85.8				
急	自	622	872	156,846	139,709	89.1	1		併	
急	自	226	1,135	62,623	52,366	83.6				
急・マ	自・ポ	803	804	219,860	176,385	80.2	2	1	併	
急・マ・鉄	自・ポ	622	1,292	177,261	155,776	87.9				
緩	自・ポ	94	415	21,699	17,027	78.5				
消	自・ポ	1,260	536	448,651	217,587	48.5				
緩・消	自	334	3,410	89,862	73,930	82.3				
-	-	15,913	602	4,395,686	2,755,001	62.7	23	5	-	

事業者名	施設名	最近認可 年月日	計画給水 人口 (人)	給水区域内 現在人口 (人)	現在給水 人口 (人)	計画1日 最大給水量 (m ³ /日)	取水箇所 (実績)	原水 の 種別
(檜山)								
上ノ国町	上ノ国	H29.3.31	4,750	4,720	4,720	2,200	1	表
厚沢部町	厚沢部町	S34.7.29	5,000	4,195	4,132	3,000	6	浅・湧
乙部町	乙部町	H21.3.31	4,550	3,885	3,818	2,558	3	表
奥尻町	奥尻	H25.3.29	2,180	2,083	2,083	1,330	3	表
今金町	今金	H5.6.10	4,600	3,308	3,217	1,900	2	深
今金町	種川	S62.4.3	450	241	241	120	1	深
今金町	花石	S48.3.31	280	48	48	42	1	伏
今金町	美利河	S55.7.2	170	61	59	63	1	表
今金町	八束	S60.11.16	1,110	689	466	410	1	深
今金町	金原・鈴金	S58.5.27	680	361	278	190	1	深
今金町	神丘	H9.3.24	780	554	535	350	1	深
せたな町	久遠	H21.6.12	1,729	1,446	1,438	839	5	浅
せたな町	長磯	S38.11.25	770	115	115	115	1	表
せたな町	瀬棚	H14.3.29	2,000	1,374	1,364	950	3	浅
せたな町	島歌	S47.3.31	450	106	106	67	1	表
せたな町	元浦	H4.6.23	260	97	97	106	1	表
せたな町	北島歌	S55.3.4	350	54	54	65	1	浅
せたな町	北檜山	H14.4.30	3,900	3,218	3,180	1,840	4	深・浅・伏
せたな町	若松	S62.4.7	1,850	831	795	893	1	表
せたな町	太櫓	H2.4.16	400	138	138	175	1	深
せたな町	丹羽	H5.4.27	1,050	138	138	465	2	表・深
計	21	-	37,309	27,662	27,022	17,678	41	-
(上川)								
旭川市	西神居	H6.7.4	500	239	141	260	1	深
旭川市	江丹別	H15.3.27	260	145	88	130	1	表
富良野市	富丘	S36.1.1	600	112	97	90	1	湧
富良野市	東山市街	H9.3.26	310	131	91	125	1	表
富良野市	島の下	H3.4.26	160	49	33	252	2	表・浅
富良野市	山部市街	S58.4.25	2,050	1,896	1,327	665	2	深
富良野市	学田	S61.4.1	290	174	142	84	1	深
富良野市	布部市街	H1.4.18	450	237	120	135	1	深
比布町	比布町	H20.3.26	4,000	3,811	2,844	1,200	1	伏
愛別町	愛別町	H19.3.30	3,780	2,909	2,549	2,440	1	伏
上川町	上川町簡易水道	H27.3.19	3,580	3,438	3,333	3,260	3	表
東川町	中央(休止中)	S59.4.2	5,000	0	0	0	0	-
上富良野町	東中	S54.1.19	1,200	612	565	261	1	湧
上富良野町	西部	H15.10.15	430	232	232	292	1	深
上富良野町	江花	H11.4.13	210	161	152	103	1	深
中富良野町	中富良野町	H25.3.29	4,980	4,910	4,779	2,480	5	浅・湧

浄水 方法	配水 方式	実績1日 最大給水量 (m ³)	実績1人1日 最大給水量 (L/人・日)	実績年間 給水量 (m ³ /年)	実績年間 有収水量 (m ³ /年)	有収率 (%)	職員数 (人)	技術管理者		経営 の 種別			
								有資格 者数(人)	専兼任 等の別				
緩	自	1,287	466	530,839	377,805	71.2	5	1	併				
消	自	1,795	726	428,408	423,939	99.0	2	1	併				
緩	自	2,008	670	559,339	343,047	61.3	3	1	併				
緩	自・ポ	1,191	639	226,525	226,525	100.0	5	1	専				
消	自・ポ	1,810	591	572,029	345,625	60.4	4	1	兼				
消	自	120	498	31,520	28,733	91.2							
消	自	34	875	10,007	2,517	25.2							
緩	自	42	1,068	10,829	7,280	67.2							
消	自・ポ	410	880	96,794	48,500	50.1							
消	自	190	683	43,722	30,934	70.8							
消	自	350	654	105,753	61,899	58.5							
消	自・ポ	839	583	140,503	137,003	97.5							
緩	自	93	1,000	14,958	10,019	67.0							
消	自	703	696	195,748	152,845	78.1							
緩	自	67	632	21,578	6,933	32.1	2	1	兼・併				
緩	自	95	1,093	27,119	7,607	28.1							
消	ポ	49	1,204	12,097	3,962	32.8							
消	自	1,556	579	473,399	404,242	85.4							
緩	自	526	1,123	148,394	87,095	58.7							
消	自	112	1,268	11,638	10,191	87.6							
緩・消	自	425	3,370	73,531	60,295	82.0							
-	-	13,702	507	3,734,730	2,776,996	74.4				21	6	-	
マ	自・ポ	60	1,844	21,404	10,374	48.5				1	1	併	
膜	自・ポ	149	1,477	26,455	12,123	45.8							
消	自	51	928	11,126	11,126	100.0	6	1	併				
急	自	106	1,374	13,474	11,688	86.7							
急	自	162	7,636	31,215	26,836	86.0							
消	ポ	406	501	97,939	92,913	94.9							
消	自	120	592	17,454	15,977	91.5							
消	自	59	1,125	12,860	12,081	93.9							
膜	自	970	422	247,207	212,599	86.0	2	1	併				
急	自・ポ	1,279	957	388,167	245,915	63.4	1	1	併				
急	自・ポ	2,635	978	659,939	497,119	75.3	3	1	専				
-	-	0	0	0	0	0.0	-	-	-				
消	自	260	462	51,178	46,107	90.1	3	1	兼				
緩・膜	自	167	1,259	30,589	28,838	94.3							
急	自	62	678	11,382	10,825	95.1							
緩・消	自	2,473	519	754,908	431,222	57.1	3	1	併				

事業者名	施設名	最近認可 年月日	計画給水 人口 (人)	給水区域内 現在人口 (人)	現在給水 人口 (人)	計画1日 最大給水量 (m ³ /日)	取水箇所 (実績)	原水 の 種別
南富良野町	幾寅	H22.7.23	1,769	1,763	1,762	960	2	表
南富良野町	金山・下金山	H20.3.31	527	427	402	285	1	表
南富良野町	落合	H14.3.29	261	150	150	159	1	表
南富良野町	北落合	H3.5.29	120	103	100	148	1	表
占冠村	占冠村	H25.1.31	1,120	1,203	1,071	4,030	4	表・浅
和寒町	和寒	H27.8.20	4,944	3,404	3,290	2,035	4	表
剣淵町	剣淵町	H17.11.17	3,310	2,596	2,499	1,606	4	表
下川町	下川	H14.4.30	4,650	2,989	2,958	2,320	1	表
下川町	一の橋	H14.4.30	850	134	130	128	1	表
美深町	北部	H27.5.13	850	306	297	880	1	表
美深町	中央	H27.5.27	4,070	3,917	3,899	1,750	1	表
音威子府村	音威子府村	H15.5.8	1,070	675	675	525	1	表
中川町	中川	H16.4.16	1,770	1,411	1,411	1,231	1	表
中川町	佐久	H14.3.28	340	150	150	240	2	表
幌加内町	幌加内	H18.9.20	1,300	1,170	1,169	540	1	表
幌加内町	湖南	H1.5.22	250	77	74	210	1	浅
計	32	-	55,001	39,531	36,530	28,824	50	-
(留萌)								
増毛町	阿分	S48.3.31	600	211	211	108	1	受
増毛町	別荘	S63.3.29	930	425	425	270	1	表
増毛町	岩老	S39.3.31	230	21	21	34	1	表
増毛町	雄冬	S39.5.7	460	66	60	69	1	表
苫前町	苫前町	H16.8.10	4,300	3,208	3,167	2,000	1	表
羽幌町	天売	H5.4.6	600	317	312	300	2	深
羽幌町	焼尻	H13.4.16	362	207	195	178	1	表
初山別村	初山別	H23.7.19	1,330	1,200	1,188	820	4	表
遠別町	遠別町	H14.4.1	3,676	2,829	2,824	2,220	1	表
天塩町	天塩町	H28.4.19	3,035	3,090	3,048	2,511	5	表・深
計	10	-	15,523	11,574	11,451	8,510	18	-
(宗谷)								
稚内市	東浦	H6.10.26	104	77	77	65	2	表・受
猿払村	鬼志別	H16.4.28	1,400	1,198	1,198	1,500	3	表
猿払村	浜鬼志別	H9.3.6	1,030	932	932	950	1	表
猿払村	浅茅野	H25.3.25	260	226	226	733	2	表・深
猿払村	浜猿払	H18.11.2	452	369	369	545	1	表
浜頓別町	浜頓別町	H10.5.27	4,910	3,738	3,723	5,580	1	表
中頓別町	中頓別	S32.11.5	2,820	1,773	1,773	2,213	1	表
枝幸町	枝幸南部	H7.4.25	1,417	1,082	1,065	2,059	1	表
枝幸町	歌登	H4.4.24	3,000	1,515	1,499	2,050	1	表
枝幸町	本幌別	H1.6.19	240	71	70	394	1	表
枝幸町	志美宇丹	S61.6.17	400	145	139	730	1	表
豊富町	豊富町	H29.6.22	4,370	4,010	4,010	4,210	11	深・浅
礼文町	礼文町	H28.12.7	2,580	2,604	2,591	2,190	1	表
利尻町	利尻町	H23.7.1	2,360	2,125	2,125	1,180	3	深

浄水 方法	配水 方式	実績1日 最大給水量 (m ³)	実績1人1日 最大給水量 (L/人・日)	実績年間 給水量 (m ³ /年)	実績年間 有収水量 (m ³ /年)	有収率 (%)	職員数 (人)	技術管理者		経営 の 種別		
								有資格 者数(人)	専兼任 等の別			
緩	自	1,041	545	207,150	169,938	82.0	4	1	兼			
緩	自・ボ	142	709	43,326	38,493	88.8						
膜	自	135	1,060	18,516	9,154	49.4						
緩	自	47	1,480	9,984	9,127	91.4						
緩・急	自・ボ	3,202	3,763	705,237	698,705	99.1	2	1	併			
緩	自・ボ	1,585	619	394,605	281,602	71.4	2	1	併			
急・消	自	1,094	643	335,509	231,765	69.1	4	1	専			
急	自	1,665	784	398,074	314,552	79.0	4	1	兼・併			
緩	自	101	985	29,272	20,251	69.2	1					
急	自	635	2,963	154,841	133,062	85.9	4	1	兼			
緩	自	1,469	449	445,294	380,349	85.4						
緩	自・ボ	354	778	75,954	75,312	99.2	1	1	併			
緩	自	1,086	872	245,035	223,321	91.1	1	1	兼			
緩	自	167	1,600	33,057	19,679	59.5						
緩	自	767	462	116,340	113,913	97.9	3	1	併			
緩	自	67	2,838	12,880	12,841	99.7						
-	-	22,516	616	5,600,371	4,397,807	78.5	45	16	-			
-	自	64	512	16,990	13,635	80.3	1	1	併			
急・緩	自	181	635	45,132	33,587	74.4						
急	自	34	1,619	4,500	4,226	93.9						
緩	自	35	1,150	6,176	4,575	74.1						
急	自	1,331	632	375,501	283,775	75.6	1	1	専			
消	自	130	962	33,912	21,776	64.2	3	1	併			
急	自	104	913	22,479	14,652	65.2						
急	自	867	690	241,569	160,169	66.3	2	1	併			
急	自・ボ	1,649	786	484,411	359,721	74.3	1	1	併			
急	自	2,179	824	700,688	443,393	63.3	2	1	専			
-	-	6,574	574	1,931,358	1,339,509	69.4	10	6	-			
緩	自	29	844	7,266	6,963	95.8	8	1	併			
緩・膜	自	782	1,252	182,468	175,522	96.2	3	1	兼・併			
緩	自・ボ	950	1,019	279,838	185,504	66.3						
緩・消	自・ボ	589	3,243	120,692	100,049	82.9						
緩	自・ボ	545	1,477	189,206	119,947	63.4						
急・炭	自	4,645	1,499	1,598,209	722,794	45.2	3	1	専			
急	自	1,781	1,248	596,660	473,405	79.3	1	1	併			
急	自	1,997	1,933	433,313	315,287	72.8	4	1	兼・併			
急	自	844	1,368	221,737	170,693	77.0						
緩	自	394	5,629	49,147	35,223	71.7						
急	自	730	5,252	122,241	86,330	70.6						
消	自・ボ	3,731	1,050	1,167,605	991,374	84.9	4	1	併			
緩	自	1,744	845	498,975	315,822	63.3	2	1	兼			
消	自	1,179	555	294,592	263,660	89.5	4	1	併			

事業者名	施設名	最近認可 年月日	計画給水 人口 (人)	給水区域内 現在人口 (人)	現在給水 人口 (人)	計画1日 最大給水量 (m ³ /日)	取水箇所 (実績)	原水 の 種別
利尻富士町	利尻富士町	H17.12.14	2,963	2,586	2,586	1,630	5	深・伏・湧
幌延町	幌延	H25.3.28	1,830	1,742	1,733	730	3	深
幌延町	間寒別	S51.6.23	600	161	161	180	1	表
計	17	-	30,736	24,354	24,277	26,939	39	-
(オホーツク)								
北見市	協和	H26.3.25	680	668	510	313	3	深
北見市	常呂町	H17.4.1	4,330	3,894	3,877	3,190	1	表
北見市	瑞穂	H15.5.26	206	127	118	356	1	表
北見市	温根湯温泉	H23.10.11	1,506	1,420	1,363	1,640	1	表
網走市		H29.3.28	970	743	625	592	2	深・受
紋別市	沼の上	H8.2.9	425	225	225	595	1	表
紋別市	小向	S54.10.9	256	123	123	136	1	浅
紋別市	上渚滑	H19.4.20	926	567	538	1,354	3	表・浅
津別町	津別町	H29.3.28	4,450	4,728	4,540	4,290	1	伏
斜里町	ウトロ	H12.11.9	1,280	1,128	1,107	3,300	1	表
清里町	第1	H15.4.2	3,600	2,494	2,356	1,495	1	湧
清里町	第2	S47.3.31	2,600	594	560	390	1	湧
小清水町	小清水	H28.4.28	4,830	5,046	4,768	2,370	0	深
置戸町	置戸町	H24.4.23	3,200	2,740	2,672	2,800	4	表
佐呂間町	佐呂間	H22.5.28	3,632	3,320	3,307	3,602	3	表・伏
佐呂間町	若佐	H26.3.28	939	912	850	1,537	2	表
佐呂間町	浜佐呂間	H26.1.20	787	633	586	823	3	表・深
遠軽町	瀬戸瀬	S53.9.28	480	92	88	138	1	表
遠軽町	生田原	H26.2.25	1,250	1,050	970	560	2	表・深
遠軽町	安国	H27.3.31	580	580	547	250	1	表
遠軽町	丸瀬布	H24.6.5	1,950	1,336	1,331	1,245	2	表
遠軽町	白滝	S53.7.11	1,600	551	533	680	1	表
湧別町	開盛	S60.6.10	750	330	312	300	1	受
湧別町	川西	H14.3.26	210	138	125	410	1	浅
滝上町	滝上町	H14.4.1	3,150	2,304	2,255	2,000	2	表
興部町	興部町	H22.3.31	4,333	3,904	3,870	4,189	4	表
西興部村	西興部村	H17.4.8	1,210	1,084	1,082	1,100	1	表
雄武町	雄武町	H24.3.27	4,330	4,124	4,124	3,300	4	表・浅
大空町	女満別本町	H11.4.7	5,000	4,412	4,324	3,125	4	深
大空町	女満別高台	H12.4.4	1,000	635	479	625	3	深
大空町	東藻琴	H14.4.16	2,800	2,314	2,260	2,517	2	湧
計	31	-	63,260	52,216	50,425	49,222	58	-
(十勝)								
帯広市	太平	H8.11.11	2,690	2,488	2,351	2,319	2	表・浅
帯広市	大正	H14.11.21	915	981	905	1,292	1	受
音更町	西部	H25.4.12	1,580	1,178	975	2,520	5	深・湧
音更町	東部	H22.4.27	1,460	1,318	958	2,240	3	深

浄水 方法	配水 方式	実績1日 最大給水量 (m ³)	実績1人1日 最大給水量 (L/人・日)	実績年間 給水量 (m ³ /年)	実績年間 有収水量 (m ³ /年)	有収率 (%)	職員数 (人)	技術管理者		経営 の 種別
								有資格 者数(人)	専兼任 等の別	
消	自	1,396	630	418,131	354,241	84.7	1	1	併	
消	ボ	571	421	177,929	171,558	96.4	3	1	専	
緩	自	98	1,118	16,712	13,220	79.1				
-	-	22,005	906	6,374,721	4,501,592	70.6	33	10	-	
急	自・ボ	208	614	53,378	50,505	94.6	3	1	併	
膜・消	自・ボ	2,475	823	656,513	498,329	75.9	3	1	併	
膜	自・ボ	211	3,017	57,487	34,711	60.4	5	1	併	
緩・膜	自	1,135	1,203	296,887	226,480	76.3				
-	自・ボ	224	947	41,295	37,165	90.0	1	1	併	
緩	自	251	2,644	71,969	56,189	78.1	1	1	併	
緩	自	72	1,106	17,489	14,536	83.1				
緩・膜	自・ボ	247	2,517	76,984	45,372	58.9				
膜・消	自	4,226	945	1,141,095	595,181	52.2	1	1	併	
膜	自	1,823	2,981	394,175	382,841	97.1	2	1	併	
消	自・ボ	1,241	635	386,888	265,742	68.7	1	1	兼	
消	自	325	696	77,990	56,767	72.8				
消	自	1,657	497	552,821	465,726	84.2	3	1	併	
緩	自	2,045	1,048	323,409	298,933	92.4	1	1	併	
急・炭	自	1,982	1,089	522,808	414,867	79.4	4	1	兼	
緩	自	861	1,808	263,706	176,059	66.8				
消・膜	自	469	1,404	104,211	79,088	75.9				
緩	自	76	1,568	14,290	5,546	38.8	3	1	兼・併	
緩・消	自	532	577	130,179	73,744	56.6	4			
緩	自	245	457	64,240	48,697	75.8	1			
緩	自	998	935	284,609	137,058	48.2	4			
緩	自	342	1,276	85,854	48,059	56.0	4			
-	自	385	962	81,662	40,524	49.6	2	1	兼・併	
消	ボ	201	3,280	49,768	37,314	75.0	1	1		
緩	自	1,235	887	380,034	248,545	65.4	4	1	併	
急・膜	自	3,703	1,082	1,185,197	729,185	61.5	6	1	併	
膜	自・ボ	956	1,017	281,534	220,044	78.2	2	1	併	
緩・急・膜・炭	自	2,040	800	562,556	484,540	86.1	4	1	専	
急	自	2,094	723	573,613	449,731	78.4	7	1	兼・併	
急・消	ボ	315	1,305	78,762	46,323	58.8				
消	自	2,279	1,114	611,563	381,667	62.4				
-	-	34,853	691	9,422,966	6,649,468	70.6	67	19	-	
急	自・ボ	1,666	986	307,632	289,944	94.3	5	1	兼	
-	自	1,067	1,428	206,369	132,589	64.2				
緩・急・消	自・ボ	1,135	2,585	343,540	141,751	41.3	3	1	兼	
急・炭	自・ボ	932	2,338	243,218	164,255	67.5				

事業者名	施設名	最近認可 年月日	計画給水 人口 (人)	給水区域内 現在人口 (人)	現在給水 人口 (人)	計画1日 最大給水量 (m ³ /日)	取水箇所 (実績)	原水 の 種別
士幌町	士幌町	H22.11.12	4,690	4,454	4,450	2,690	3	深・湧
士幌町	新田	H10.4.1	830	600	600	2,625	3	深・湧
士幌町	朝陽	H17.3.14	1,630	1,177	1,174	3,300	6	深
上士幌町	上士幌町	H27.12.18	4,940	4,926	4,873	4,500	6	表・深
鹿追町	市街	H9.4.1	3,730	3,428	3,331	1,440	3	浅
鹿追町	高台	H11.8.2	890	756	752	1,800	2	深
鹿追町	然別湖畔	H5.10.5	230	15	15	507	1	表
新得町	屈足	H15.4.25	710	451	441	1,564	1	表
新得町	狩勝高原	H4.10.6	155	85	85	1,091	1	表
芽室町	上美生	S52.1.27	310	314	305	109	1	深
芽室町	美生	S60.3.28	600	465	458	240	1	深
芽室町	河北	H26.4.28	1,450	1,007	998	1,010	2	深
中札内村	中札内村	S60.3.30	4,700	3,956	3,892	4,365	4	表・浅・受
更別村	更別村	H7.8.3	3,730	3,286	3,227	3,122	2	表・受
広尾町	野塚	H7.5.9	900	454	451	965	2	表・伏
広尾町	音調津	S54.5.1	500	135	135	195	1	表
広尾町	豊似	H11.5.10	870	635	635	1,322	1	表
幕別町	駒島	H18.4.18	430	305	305	505	3	浅・受
幕別町	幕別	H16.4.28	940	703	663	850	3	深・浅
幕別町	大豊	H2.12.28	215	76	74	158	1	湧
幕別町	新和	H14.3.29	210	227	188	411	1	表
幕別町	忠類	H19.3.28	1,631	1,449	1,437	2,023	3	深・浅
豊頃町	茂岩	H24.5.15	3,330	3,081	2,939	2,350	3	表・受
本別町	勇足	H3.6.6	673	409	384	640	2	深
本別町	仙美里	H10.5.8	430	302	296	150	2	湧
本別町	美里別	H16.4.19	1,203	912	578	2,238	6	深
足寄町	足寄	H18.1.20	1,260	262	246	331	6	表・浅・伏
陸別町	陸別	H3.5.29	3,170	2,246	2,172	1,470	1	表
浦幌町	浦幌町	H21.4.28	4,860	4,947	4,566	3,610	8	表
計	33	-	55,862	47,028	44,859	53,952	90	-
(釧路)								
釧路市	山花	S35.8.22	800	62	62	120	1	深
釧路市	阿寒	H21.3.26	3,600	3,016	2,954	1,700	1	表
釧路市	阿寒湖畔	H24.3.19	1,400	1,244	1,244	2,800	1	表
釧路市	音別	H17.10.11	2,840	1,748	1,746	1,700	3	浅
釧路市	飽別	H22.3.31	180	171	166	426	0	表
釧路町	釧路町	H23.6.30	3,040	2,821	2,803	830	6	表・浅・湧
厚岸町	糸魚沢	S44.3.31	268	24	24	40	1	湧
厚岸町	上尾幌	H19.3.30	780	659	659	1,910	4	表・深・湧
弟子屈町	川湯	S58.4.3	2,000	1,099	1,091	1,950	3	深・湧
弟子屈町	美留和	S51.8.11	510	227	222	145	1	深
弟子屈町	屈斜路	S9.4.4	268	237	217	355	1	湧
鶴居村	鶴居村	H28.5.17	2,053	2,198	2,088	2,494	4	表・浅・湧
白糠町	茶路簡易水道	H6.8.2	430	289	197	585	1	表
計	13	-	18,169	13,795	13,473	15,055	27	-

浄水 方法	配水 方式	実績1日 最大給水量 (m ³)	実績1人1日 最大給水量 (L/人・日)	実績年間 給水量 (m ³ /年)	実績年間 有収水量 (m ³ /年)	有収率 (%)	職員数 (人)	技術管理者		経営 の 種別		
								有資格 者数(人)	専兼任 等の別			
緩・消	自・ボ	2,315	604	599,887	526,552	87.8	2	1	併			
消	自・ボ	2,680	4,375	645,865	530,154	82.1						
消	自・ボ	3,296	2,811	602,454	539,777	89.6						
緩・消・急	自	4,442	923	1,441,565	937,592	65.0	3	1	専			
消	自	1,339	432	413,080	308,141	74.6	3	1	兼			
消	自	1,127	2,394	256,158	233,982	91.3						
急	自	305	33,800	37,815	32,205	85.2						
緩	自	1,564	3,546	489,453	436,750	89.2	1	1	兼			
緩	自	740	12,835	141,180	69,630	49.3						
消	自	166	357	42,711	23,683	55.4	2	1	兼			
急	自	165	524	43,810	39,385	89.9						
急	自	603	1,012	166,944	145,016	86.9						
緩	自・ボ	2,951	1,122	771,049	748,580	97.1	3	1	併			
緩	自	2,287	967	585,456	447,326	76.4	3	1	併			
緩	自	778	2,140	206,087	137,701	66.8	2	1	兼			
緩	自	91	1,444	13,603	9,649	70.9						
緩	自	1,290	2,082	400,029	322,096	80.5						
消	自	277	1,656	70,085	37,926	54.1	1	1	兼			
急・消	自・ボ	558	1,282	174,720	125,806	72.0						
緩	自	158	2,135	44,986	28,976	64.4						
膜	自	293	2,186	58,525	40,536	69.3						
消	自	1,808	1,408	356,748	348,195	97.6						
急・緩	自	2,345	800	703,754	526,734	74.8				3	1	併
急	自	344	1,667	50,756	37,963	74.8	3	1	併			
消	自	111	507	32,418	31,968	98.6						
消	自	796	3,872	149,956	138,533	92.4						
緩・消	自	218	1,346	49,955	35,174	70.4	1	1	専			
急	自	1,550	677	405,465	296,635	73.2	3	1	併			
緩・急・膜	自	3,602	791	823,617	645,724	78.4	6	1	併			
-	-	42,999	959	10,878,890	8,510,928	78.2	44	16	-			
消	自・ボ	39	1,935	4,911	4,478	91.2	1	1	兼・併			
急	自	1,202	575	361,015	288,239	79.8	3					
膜	自	2,265	2,251	682,743	513,660	75.2	4					
膜	自	1,146	974	268,900	191,835	71.3	4					
急	自	426	2,566	83,550	53,313	63.8	2	2	無			
急・膜・消	自	734	296	198,742	185,443	93.3	3	1	専			
消	自	21	1,667	6,457	2,073	32.1	3	1	兼			
緩・急・消・炭	自・ボ	930	2,898	307,592	303,965	98.8						
消	ボ	1,841	1,787	174,366	139,417	80.0						
消	ボ	70	653	18,711	15,825	84.6	4	1	兼・併			
消	自	82	1,636	18,154	15,151	83.5						
緩・消・膜	自	2,346	1,194	726,846	452,486	62.3	2	1	併			
緩	自	243	2,970	47,622	47,622	100.0	10	1	専			
-	-	11,345	842	2,899,609	2,213,507	76.3	36	8	-			

事業者名	施設名	最近認可 年月日	計画給水 人口 (人)	給水区域内 現在人口 (人)	現在給水 人口 (人)	計画1日 最大給水量 (m ³ /日)	取水箇所 (実績)	原水 の 種別
(根室)								
根室市	根室市	H18.3.31	2,300	2,064	1,925	1,745	1	表
中標津町	中標津町	H22.8.18	3,190	3,034	2,902	7,550	4	表・湧
標津町	標津	H18.3.31	4,540	3,840	3,836	4,700	1	表
標津町	川北	H16.6.22	1,430	1,441	1,419	1,770	1	表
標津町	薫別	H15.5.20	134	88	78	124	1	表
羅臼町	峯浜	S59.3.28	320	169	169	287	2	表
羅臼町	岬町	S40.6.24	950	275	275	143	1	表
計	7	-	12,864	10,911	10,604	16,319	11	-
市計	38	-	51,255	35,890	34,116	37,630	58	-
町計	180	-	376,997	293,074	279,123	239,957	388	-
村計	21	-	31,536	25,452	24,941	30,050	45	-
合計	239	-	459,788	354,416	338,180	307,636	491	-

(注) 1 原水の種別: 表－表流水、深－深井戸、浅－浅井戸、伏－伏流水、湧－湧水、受－受水

2 浄水方法の種別: 緩－緩速ろ過、急－急速ろ過、膜－膜ろ過、消－消毒のみ、マ－除マンガ、

3 配水方式: 自－自然流下式、ポ－ポンプ加圧式、自・ポ－自然流下式とポンプ加圧式の併用、

4 「技術管理者」の欄中: 専－当該簡易水道において、1水道1人以上の形で有資格者が管
兼－有資格者が当該簡易水道以外の簡易水道の管理業務も兼任し
併－有資格者が当該簡易水道の管理業務以外の業務も併任してい
無－有資格者が空席であるもの
不要－当該簡易水道が水道法第25条第1項により、技術管理者とし

浄水 方法	配水 方式	実績1日 最大給水量 (m ³)	実績1人1日 最大給水量 (L/人・日)	実績年間 給水量 (m ³ /年)	実績年間 有収水量 (m ³ /年)	有収率 (%)	職員数 (人)	技術管理者		経営 の 種別
								有資格 者数(人)	専兼任 等の別	
急	自・ボ	1,299	906	164,183	161,062	98.1	1	1	併	
緩・急・膜・消	自	5,241	2,602	1,689,613	1,170,133	69.3	2	1	併	
緩	自	4,070	1,225	926,887	810,669	87.5	2	1	兼	
緩	自	1,640	1,247	464,025	389,635	84.0				
緩	自	107	1,590	9,932	8,149	82.0				
緩	自	287	1,698	49,298	16,304	33.1	1	1	併	
緩	自	142	520	34,041	19,191	56.4				
-	-	12,786	1,206	3,337,979	2,575,143	77.1	6	4	-	
-	-	26,500	777	6,774,254	4,536,986	67.0	76	18	-	
-	-	191,212	685	50,916,483	37,259,897	73.2	288	95	-	
-	-	22,292	894	5,822,402	4,690,361	80.6	35	14	-	
-	-	240,005	710	63,513,139	46,487,244	73.2	399	127	-	

鉄－除鉄、炭－活性炭、ヒ－ヒ素除去、生－生物
 圧－圧力タンク方式
 理業務に専従しているもの
 ているもの
 るもの

ての特別の資格を必要としないものであるもの

Ⅱ－７ 簡易水道事業の取水状況

事業名	地表水(m ³)				地下水(m ³)			湧水 (m ³)	受水 (m ³)	合計 (m ³)
	ダム直接	ダム放流	湖水	表流(自流水)	伏流水	浅井戸水	深井戸水			
上砂川町上砂川	0	0	0	548,708	0	0	0	0	0	548,708
妹背牛町	0	0	0	0	0	0	0	0	240,494	240,494
秩父別町	0	0	0	0	0	0	0	0	272,717	272,717
北竜町	0	0	0	0	0	0	0	0	236,007	236,007
千歳市支笏湖畔	0	0	0	0	93,073	0	7,963	0	0	101,036
小樽市石狩湾新港銭函	0	0	0	0	0	0	0	0	264,092	264,092
島牧村本目・豊浜・歌島	0	0	0	103,113	0	0	26,280	361	0	129,754
島牧村元町・永豊	0	0	0	0	0	0	0	234,695	0	234,695
島牧村第二栄浜	0	0	0	0	0	0	0	18,068	0	18,068
寿都町	0	0	0	630,836	0	0	0	183,166	0	814,002
黒松内町	0	0	0	319,690	0	0	28,728	0	0	348,418
蘭越町	0	0	0	0	0	0	0	630,367	0	630,367
二七二町	0	0	0	43,416	0	344,139	142,350	366,445	0	896,350
真狩村	0	0	0	0	0	0	365,385	0	0	365,385
留寿都村留寿都	0	0	0	286,984	0	0	5,462	259,524	0	551,970
喜茂別町	0	0	0	0	0	125,443	0	293,711	0	419,154
京極町京極	0	0	0	0	0	0	129,841	383,285	0	513,126
共和町共和	0	0	0	0	0	0	142,196	511,922	0	654,118
泊村	0	0	0	664,327	0	0	0	0	0	664,327
神恵内村神恵内	0	0	0	186,498	0	0	0	0	0	186,498
積丹町	0	0	0	173,965	0	0	0	0	0	173,965
古平町古平	0	0	0	526,061	0	0	0	0	0	526,061
仁木町	0	0	0	374,540	0	28,690	0	0	0	403,230
赤井川村赤井川	0	0	0	0	0	0	0	96,282	0	96,282
赤井川村都	0	0	0	21,017	0	0	0	0	0	21,017
赤井川村常盤	0	0	0	116,167	0	83,950	0	0	0	200,117
登別市	0	0	0	314,000	0	0	0	0	0	314,000
伊達市大滝区	0	0	0	369,816	0	0	0	0	0	369,816
豊浦町市街	0	0	0	0	0	606,100	0	0	0	606,100
豊浦町大岸	0	0	0	0	0	0	93,265	0	0	93,265
豊浦町礼文華	0	0	0	0	0	0	70,648	0	0	70,648
豊浦町大和	0	0	0	0	0	0	0	42,425	0	42,425
壮瞥町	0	0	0	0	0	179,457	157,424	276,400	0	613,281
厚真町厚真	0	0	0	439,323	0	197,269	0	0	0	636,592
洞爺湖町洞爺	0	0	0	0	221,002	0	0	0	0	221,002
安平町早来	0	0	0	392,903	0	42,086	0	0	0	434,989
安平町追分本町	0	0	0	272,630	0	0	0	42,420	0	315,050
むかわ町穂別	0	0	0	184,226	0	208,850	0	0	0	393,076
日高町	0	0	0	441,400	0	0	0	13,892	0	455,292
平取町本町	0	0	0	0	0	426,366	0	0	0	426,366
平取町貫気別	0	0	0	0	0	97,455	0	0	0	97,455

事業名	地表水(m ³)				地下水(m ³)			湧水 (m ³)	受水 (m ³)	合計 (m ³)
	ダム直接	ダム放流	湖水	表流(自流)水	伏流水	浅井戸水	深井戸水			
平取町中部振内	0	0	0	209,777	0	0	0	176,085	0	385,862
平取町去場	0	0	0	0	0	0	0	13,530	0	13,530
新冠町新冠	0	0	0	0	0	611,304	0	0	0	611,304
新冠町新冠第一	0	0	0	0	0	107,780	0	0	0	107,780
新冠町新冠第二	0	0	0	91,715	0	16,741	0	0	0	108,456
浦河町東部	0	0	0	0	0	65,328	0	0	0	65,328
様似町幌満	0	0	0	18,240	0	0	0	0	0	18,240
えりも町西部	0	0	0	687,000	0	0	0	0	0	687,000
えりも町東部	0	0	0	360,100	0	0	0	0	0	360,100
えりも町目黒	0	0	0	35,952	0	0	0	0	0	35,952
新ひだか町	0	0	0	0	0	555,858	0	0	0	555,858
函館市戸井	0	0	0	466,268	0	0	0	0	0	466,268
函館市日浦	0	0	0	24,158	0	0	0	0	0	24,158
函館市恵山東部	0	0	0	0	564,937	0	0	0	0	564,937
函館市樞法華	0	0	0	0	241,932	0	0	0	0	241,932
函館市古部	0	0	0	0	0	0	0	26,793	0	26,793
函館市木直	0	0	0	157,329	0	0	0	0	0	157,329
函館市尾札部	0	0	0	688,309	0	0	0	0	0	688,309
函館市白尻	0	0	0	414,104	0	0	0	0	0	414,104
函館市大船	0	0	0	325,470	0	0	17,254	0	0	342,724
松前町原口	0	0	0	24,178	0	0	0	0	0	24,178
松前町江良	0	0	0	87,318	0	0	0	0	0	87,318
松前町西部	0	0	0	137,041	0	0	0	0	0	137,041
知内町小谷石	0	0	0	36,500	0	0	0	0	0	36,500
知内町湯の里	0	0	0	51,864	0	0	0	0	0	51,864
七飯町大沼	0	0	0	0	394,049	0	15,768	0	0	409,817
七飯町藤城	0	0	0	0	0	0	235,814	0	0	235,814
森町駒ヶ岳・赤井川	0	0	0	173,944	0	0	0	0	0	173,944
森町濁川	0	0	0	0	0	0	98,851	0	0	98,851
八雲町落部	0	0	0	0	0	0	219,860	0	0	219,860
八雲町野田生	0	0	0	0	0	0	177,261	0	0	177,261
八雲町黒岩	0	0	0	0	0	21,699	0	0	0	21,699
八雲町熊石	0	0	0	390,690	0	0	0	171,454	0	562,144
八雲町大新	0	0	0	0	0	0	89,862	0	0	89,862
上ノ国町上ノ国	0	0	0	689,064	0	0	0	0	0	689,064
厚沢部町	0	0	0	0	0	55,119	0	1,021,111	0	1,076,230
乙部町	0	0	0	755,191	0	0	0	0	0	755,191
奥尻町奥尻	0	0	0	501,457	0	0	0	0	0	501,457

事業名	地表水(m ³)				地下水(m ³)			湧水 (m ³)	受水 (m ³)	合計 (m ³)
	ダム直接	ダム放流	湖水	表流(自流)水	伏流水	浅井戸水	深井戸水			
今金町今金	0	0	0	0	0	0	572,029	0	0	572,029
今金町種川	0	0	0	0	0	0	31,520	0	0	31,520
今金町花石	0	0	0	0	10,007	0	0	0	0	10,007
今金町美利河	0	0	0	24,329	0	0	0	0	0	24,329
今金町八束	0	0	0	0	0	0	96,794	0	0	96,794
今金町金原・鈴金	0	0	0	0	0	0	43,722	0	0	43,722
今金町神丘	0	0	0	0	0	0	105,753	0	0	105,753
せたな町久遠	0	0	0	0	0	266,470	0	0	0	266,470
せたな町長磯	0	0	0	14,958	0	0	0	0	0	14,958
せたな町瀬棚	0	0	0	0	0	195,748	0	0	0	195,748
せたな町島歌	0	0	0	21,578	0	0	0	0	0	21,578
せたな町元浦	0	0	0	27,119	0	0	0	0	0	27,119
せたな町北島歌	0	0	0	0	0	12,097	0	0	0	12,097
せたな町北檜山	0	0	0	0	290,404	150,006	32,989	0	0	473,399
せたな町若松	0	0	0	165,086	0	0	0	0	0	165,086
せたな町太櫓	0	0	0	0	0	0	11,638	0	0	11,638
せたな町丹羽	0	0	0	37,344	0	0	36,187	0	0	73,531
旭川市西神居	0	0	0	0	0	0	27,198	0	0	27,198
旭川市江丹別	0	0	0	40,678	0	0	0	0	0	40,678
富良野市富丘	0	0	0	0	0	0	0	17,148	0	17,148
富良野市東山市街	0	0	0	22,689	0	0	0	0	0	22,689
富良野市島の下	0	0	0	39,795	0	24,873	0	0	0	64,668
富良野市山部市街	0	0	0	0	0	0	108,297	0	0	108,297
富良野市学田	0	0	0	0	0	0	21,755	0	0	21,755
富良野市布部市街	0	0	0	0	0	0	19,811	0	0	19,811
比布町	0	0	0	0	282,245	0	0	0	0	282,245
愛別町	0	0	0	0	464,107	0	0	0	0	464,107
上川町簡易水道	0	0	0	968,552	0	0	0	0	0	968,552
東川町中央(休止中)	0	0	0	0	0	0	0	0	0	0
上富良野町東中	0	0	0	0	0	0	0	94,733	0	94,733
上富良野町西部	0	0	0	0	0	0	34,110	0	0	34,110
上富良野町江花	0	0	0	0	0	0	11,382	0	0	11,382
中富良野町	0	0	0	0	0	148,190	0	743,140	0	891,330
南富良野町幾寅	0	0	0	310,724	0	0	0	0	0	310,724
南富良野町金山・下金山	0	0	0	88,535	0	0	0	0	0	88,535
南富良野町落合	0	0	0	25,001	0	0	0	0	0	25,001
南富良野町北落合	0	0	0	10,982	0	0	0	0	0	10,982
占冠村	0	0	0	801,662	0	137,595	0	0	0	939,257
和寒町和寒	0	0	0	613,200	0	0	0	0	0	613,200

事業名	地表水(m ³)				地下水(m ³)			湧水 (m ³)	受水 (m ³)	合計 (m ³)
	ダム直接	ダム放流	湖水	表流(自流)水	伏流水	浅井戸水	深井戸水			
剣淵町	0	95,010	0	240,499	0	0	0	0	0	335,509
下川町下川	0	0	0	487,606	0	0	0	0	0	487,606
下川町一の橋	0	0	0	51,100	0	0	0	0	0	51,100
美深町北部	0	0	0	180,187	0	0	0	0	0	180,187
美深町中央	0	0	0	525,101	0	0	0	0	0	525,101
音威子府村	0	0	0	172,808	0	0	0	0	0	172,808
中川町中川	0	0	0	301,393	0	0	0	0	0	301,393
中川町佐久	0	0	0	53,221	0	0	0	0	0	53,221
幌加内町幌加内	0	0	0	150,611	0	0	0	0	0	150,611
幌加内町湖南	0	0	0	0	0	19,597	0	0	0	19,597
増毛町阿分	0	0	0	0	0	0	0	0	16,990	16,990
増毛町別荘	0	0	0	45,132	0	0	0	0	0	45,132
増毛町岩老	0	0	0	4,500	0	0	0	0	0	4,500
増毛町雄冬	0	0	0	6,176	0	0	0	0	0	6,176
苫前町	0	0	0	398,275	0	0	0	0	0	398,275
羽幌町天売	0	0	0	0	0	0	34,048	0	0	34,048
羽幌町焼尻	0	0	0	29,491	0	0	0	0	0	29,491
初山別村初山別	0	0	0	291,936	0	0	0	0	0	291,936
遠別町	0	0	0	526,810	0	0	0	0	0	526,810
天塩町天塩	0	0	0	252,870	0	0	534,388	0	0	787,258
稚内市東浦	0	0	0	25,525	0	0	0	0	175	25,700
猿払村鬼志別	0	0	0	204,729	0	0	0	0	0	204,729
猿払村浜鬼志別	0	0	0	313,979	0	0	0	0	0	313,979
猿払村浅茅野	0	0	0	122,070	0	0	13,346	0	0	135,416
猿払村浜猿払	0	0	0	212,289	0	0	0	0	0	212,289
浜頓別町	0	0	0	1,829,346	0	0	0	0	0	1,829,346
中頓別町中頓別	0	0	0	614,295	0	0	0	0	0	614,295
枝幸町枝幸南部	0	0	0	667,967	0	0	0	0	0	667,967
枝幸町歌登	0	0	0	621,916	0	0	0	0	0	621,916
枝幸町本幌別	0	0	0	158,045	0	0	0	0	0	158,045
枝幸町志美宇丹	0	0	0	221,043	0	0	0	0	0	221,043
豊富町	0	0	0	0	0	155,405	1,058,695	0	0	1,214,100
礼文町礼文	0	0	0	700,451	0	0	0	0	0	700,451
利尻町	0	0	0	0	0	0	294,592	0	0	294,592
利尻富士町	0	0	0	0	82,737	0	137,394	281,308	0	501,439
幌延町幌延	0	0	0	0	0	0	178,036	0	0	178,036
幌延町間寒別	0	0	0	50,317	0	0	0	0	0	50,317
北見市協和	0	0	0	0	0	0	65,740	0	0	65,740
北見市常呂町	0	749,809	0	0	0	0	0	0	0	749,809
北見市瑞穂	0	0	0	91,412	0	0	0	0	0	91,412
北見市温根湯温泉	0	0	0	382,683	0	0	0	0	0	382,683

事業名	地表水(m ³)				地下水(m ³)			湧水 (m ³)	受水 (m ³)	合計 (m ³)
	ダム直接	ダム放流	湖水	表流(自流)水	伏流水	浅井戸水	深井戸水			
網走市	0	0	0	0	0	0	25,808	0	15,487	41,295
紋別市沼の上	0	0	0	144,948	0	0	0	0	0	144,948
紋別市小向	0	0	0	0	0	32,613	0	0	0	32,613
紋別市上渚滑	0	0	0	300,310	0	3,692	0	0	0	304,002
津別町	0	0	0	0	1,351,773	0	0	0	0	1,351,773
斜里町ウトロ	0	0	0	1,177,666	0	0	0	0	0	1,177,666
清里町第1	0	0	0	0	0	0	0	546,335	0	546,335
清里町第2	0	0	0	0	0	0	0	141,607	0	141,607
小清水町小清水	0	0	0	0	0	0	584,338	0	0	584,338
置戸町	0	0	0	528,917	0	0	0	0	0	528,917
佐呂間町佐呂間	0	0	0	579,828	46,339	0	0	0	0	626,167
佐呂間町若佐	0	0	0	263,706	0	0	0	0	0	263,706
佐呂間町浜佐呂間	0	0	0	86,891	0	0	17,320	0	0	104,211
遠軽町瀬戸瀬	0	0	0	17,169	0	0	0	0	0	17,169
遠軽町生田原	0	0	0	111,293	0	0	82,943	0	0	194,236
遠軽町安国	0	0	0	64,240	0	0	0	0	0	64,240
遠軽町丸瀬布	0	0	0	292,785	0	0	0	0	0	292,785
遠軽町白滝	0	0	0	175,831	0	0	0	0	0	175,831
湧別町開盛	0	0	0	0	0	49,768	0	0	0	49,768
湧別町川西	0	0	0	0	0	0	0	0	81,662	81,662
滝上町	0	0	0	511,924	0	0	0	0	0	511,924
興部町興部	0	0	0	1,501,636	0	0	0	0	0	1,501,636
西興部村	0	0	0	441,650	0	0	0	0	0	441,650
雄武町	0	0	0	659,120	0	4,359	0	0	0	663,479
大空町女満別本町	0	0	0	0	0	0	573,613	0	0	573,613
大空町女満別高台	0	0	0	0	0	0	78,762	0	0	78,762
大空町東藻琴	0	0	0	0	0	0	0	611,563	0	611,563
帯広市太平	0	0	0	429,451	0	14,339	0	0	0	443,790
帯広市大正	0	0	0	0	0	0	0	0	215,161	215,161
音更町西部	0	0	0	0	0	0	315,612	27,928	0	343,540
音更町東部	0	0	0	0	0	0	243,218	0	0	243,218
士幌町士幌	0	0	0	0	0	0	509,817	114,245	0	624,062
士幌町新田	0	0	0	0	0	0	279,883	392,010	0	671,893
士幌町朝陽	0	0	0	0	0	0	639,144	0	0	639,144
上士幌町上士幌	0	0	0	1,237,260	0	0	204,305	0	0	1,441,565
鹿追町市街	0	0	0	0	0	413,080	0	0	0	413,080
鹿追町高台	0	0	0	0	0	0	256,158	0	0	256,158
鹿追町然別湖畔	0	0	69,229	0	0	0	0	0	0	69,229
新得町屈足	0	0	0	547,731	0	0	0	0	0	547,731
新得町狩勝高原	0	0	0	182,500	0	0	0	0	0	182,500
芽室町上美生	0	0	0	0	0	0	42,711	0	0	42,711
芽室町美生	0	0	0	0	0	0	46,484	0	0	46,484
芽室町河北	0	0	0	0	0	0	173,854	0	0	173,854
中札内村	0	0	0	249,586	0	228,462	0	0	577,389	1,055,437
更別村	0	169,785	0	0	0	0	0	0	462,978	632,763
広尾町野塚	0	0	0	142,564	153,140	0	0	0	0	295,704

事業名	地表水(m ³)				地下水(m ³)			湧水 (m ³)	受水 (m ³)	合計 (m ³)
	ダム直接	ダム放流	湖水	表流(自流)水	伏流水	浅井戸水	深井戸水			
広尾町音調津	0	0	0	15,756	0	0	0	0	0	15,756
広尾町豊似	0	0	0	413,281	0	0	0	0	0	413,281
幕別町駒島	0	0	0	0	0	28,069	0	0	44,167	72,236
幕別町幕別	0	0	0	0	0	71,185	110,329	0	0	181,514
幕別町大豊	0	0	0	0	0	0	0	44,986	0	44,986
幕別町新和	0	0	0	80,304	0	0	0	0	0	80,304
幕別町忠類	0	0	0	0	0	137,602	226,769	0	0	364,371
豊頃町茂岩	0	0	0	841,708	0	0	0	0	2,615	844,323
本別町勇足	0	0	0	0	0	0	75,725	0	0	75,725
本別町仙美里	0	0	0	0	0	0	0	41,235	0	41,235
本別町美里別	0	0	0	0	0	0	152,228	0	0	152,228
足寄町足寄	0	0	0	4,315	23,301	22,339	0	0	0	49,955
陸別町陸別	0	0	0	450,833	0	0	0	0	0	450,833
浦幌町	0	0	0	1,002,139	0	0	0	0	0	1,002,139
釧路市山花	0	0	0	0	0	0	4,911	0	0	4,911
釧路市阿寒	0	0	0	467,968	0	0	0	0	0	467,968
釧路市阿寒湖畔	0	0	0	794,972	0	0	0	0	0	794,972
釧路市音別	0	0	0	0	0	312,855	0	0	0	312,855
釧路市飽別	0	0	0	104,463	0	0	0	0	0	104,463
釧路町	0	0	0	181,908	0	59,622	0	3,917	0	245,447
厚岸町糸魚沢	0	0	0	0	0	0	0	6,457	0	6,457
厚岸町上尾幌	0	0	0	123,517	0	0	238,240	24,438	0	386,195
弟子屈町川湯	0	0	0	0	0	0	195,578	130,385	0	325,963
弟子屈町美留和	0	0	0	0	0	0	22,013	0	0	22,013
弟子屈町屈斜路	0	0	0	0	0	0	0	23,030	0	23,030
鶴居村鶴居	0	0	0	343,037	0	198,551	0	350,166	0	891,754
白糠町茶路簡易水道	0	0	0	67,870	0	0	0	0	0	67,870
根室市	0	0	0	164,183	0	0	0	0	0	164,183
中標津町	0	0	0	2,001,991	0	0	0	32,492	0	2,034,483
標津町標津	0	0	0	1,575,073	0	0	0	0	0	1,575,073
標津町川北	0	0	0	593,152	0	0	0	0	0	593,152
標津町薫別	0	0	0	10,913	0	0	0	0	0	10,913
羅臼町峯浜	0	0	0	54,226	0	0	0	0	0	54,226
羅臼町岬町	0	0	0	37,445	0	0	0	0	0	37,445
合計	0	1,014,604	69,229	44,857,364	4,219,046	6,460,151	10,593,399	8,389,059	2,429,934	78,032,786

Ⅱ－８ 簡易水道事業の 管路布設状況

事業名	総管路 延長 m	管路別延長			鑄鉄管	
		導水管	送水管	配水管	m	%
		m	m	m		
上砂川町上砂川	58,924	1,022	3,472	54,430	0	0.0
妹背牛町	119,907	0	703	119,204	0	0.0
秩父別町	86,176	0	0	86,176	0	0.0
北竜町	44,114	0	0	44,114	0	0.0
千歳市支笏湖畔	4,105	653	0	3,452	0	0.0
小樽市石狩湾新港銭函	26,717	0	76	26,641	0	0.0
島牧村本目・豊浜・歌島	25,447	2,888	750	21,809	26	0.1
島牧村元町・永豊	19,523	7,266	0	12,257	0	0.0
島牧村第二栄浜	2,686	1,348	0	1,338	0	0.0
寿都町	72,386	11,147	6,789	54,450	311	0.4
黒松内町	46,716	628	60	46,028	64	0.1
蘭越町	195,846	16,235	7,049	172,562	0	0.0
ニセコ町	145,557	9,348	2,505	133,704	0	0.0
真狩村	101,465	230	5,163	96,072	0	0.0
留寿都村留寿都	115,438	11,899	2,327	101,212	0	0.0
喜茂別町	69,298	1,751	7,886	59,661	0	0.0
京極町京極	61,727	44	4,305	57,378	22	0.0
共和町共和	91,537	16,391	188	74,958	0	0.0
泊村	42,046	7,070	5,722	29,254	0	0.0
神恵内村神恵内	18,778	1,385	945	16,448	0	0.0
積丹町	93,252	3,164	16,192	73,896	0	0.0
古平町古平	50,618	3,823	3,167	43,628	0	0.0
仁木町	102,208	2,041	12,099	88,068	0	0.0
赤井川村赤井川	25,865	79	249	25,537	79	0.3
赤井川村都	10,788	190	2,537	8,061	0	0.0
赤井川村常盤	4,868	60	10	4,798	0	0.0
登別市	34,629	9,661	0	24,968	0	0.0
伊達市大滝区	32,566	2,202	5,646	24,718	0	0.0
豊浦町市街	35,497	28	21,212	14,257	1,200	3.4
豊浦町大岸	30,442	0	5,087	25,355	0	0.0
豊浦町礼文華	14,941	35	2,603	12,303	0	0.0
豊浦町大和	14,133	1,331	3,795	9,007	800	5.7
壮瞥町	115,156	2,723	27,774	84,659	0	0.0
厚真町厚真	179,124	868	214	178,042	0	0.0
洞爺湖町洞爺	82,712	110	11,438	71,164	0	0.0
安平町早来	126,754	73	17,237	109,444	0	0.0
安平町追分本町	84,658	15,544	6,177	62,937	0	0.0
むかわ町穂別	85,538	529	4,186	80,823	957	1.1
日高町	63,812	6,375	2,098	55,339	0	0.0
平取町本町	22,333	758	2,222	19,353	2,751	12.3
平取町貫気別	10,803	600	4,068	6,135	0	0.0
平取町中部振内	55,455	5,804	448	49,203	0	0.0
平取町去場	2,750	220	0	2,530	0	0.0
新冠町新冠	46,256	5,200	11,152	29,904	0	0.0
新冠町新冠第一	24,123	4,303	0	19,820	0	0.0
新冠町新冠第二	60,550	10,247	1,996	48,307	0	0.0
浦河町東部	11,602	0	2,672	8,930	569	4.9
様似町幌満	4,896	362	0	4,534	0	0.0
えりも町西部	53,520	2,603	6,773	44,144	0	0.0

管種別延長

ダクタイル鋳鉄管		鋼管		石綿セメント管		硬質塩化ビニル管		ポリエチレン管		その他	
m	%	m	%	m	%	m	%	m	%	m	%
20,831	35.4	0	0.0	0	0.0	37,231	63.2	695	1.2	167	0.3
19,389	16.2	0	0.0	0	0.0	100,518	83.8	0	0.0	0	0.0
4,285	5.0	134	0.2	0	0.0	78,625	91.2	3,132	3.6	0	0.0
11,405	25.9	0	0.0	0	0.0	31,939	72.4	770	1.7	0	0.0
1,894	46.1	0	0.0	0	0.0	206	5.0	2,005	48.8	0	0.0
26,717	100.0	0	0.0	0	0.0	0	0.0	0	0.0	0	0.0
2,056	8.1	281	1.1	0	0.0	23,084	90.7	0	0.0	0	0.0
1,510	7.7	0	0.0	0	0.0	18,013	92.3	0	0.0	0	0.0
0	0.0	0	0.0	0	0.0	2,686	100.0	0	0.0	0	0.0
6,070	8.4	2,175	3.0	621	0.9	62,553	86.4	0	0.0	656	0.9
757	1.6	208	0.4	0	0.0	44,570	95.4	0	0.0	1,117	2.4
8,466	4.3	5,928	3.0	0	0.0	126,224	64.5	55,228	28.2	0	0.0
4,435	3.0	2,421	1.7	1,407	1.0	86,514	59.4	50,780	34.9	0	0.0
20,440	20.1	238	0.2	0	0.0	76,455	75.4	4,332	4.3	0	0.0
19,661	17.0	301	0.3	864	0.7	93,517	81.0	0	0.0	1,095	0.9
4,049	5.8	1,313	1.9	0	0.0	63,936	92.3	0	0.0	0	0.0
2,527	4.1	2,654	4.3	0	0.0	56,524	91.6	0	0.0	0	0.0
10,697	11.7	0	0.0	0	0.0	55,527	60.7	312	0.3	25,001	27.3
18,901	45.0	389	0.9	0	0.0	22,756	54.1	0	0.0	0	0.0
3,290	17.5	0	0.0	0	0.0	15,488	82.5	0	0.0	0	0.0
16,538	17.7	2,171	2.3	0	0.0	74,543	79.9	0	0.0	0	0.0
19,005	37.5	30	0.1	106	0.2	23,016	45.5	5,358	10.6	3,103	6.1
31,181	30.5	215	0.2	0	0.0	42,452	41.5	28,360	27.7	0	0.0
1,355	5.2	496	1.9	0	0.0	13,751	53.2	10,184	39.4	0	0.0
120	1.1	0	0.0	0	0.0	6,155	57.1	4,513	41.8	0	0.0
4,868	100.0	0	0.0	0	0.0	0	0.0	0	0.0	0	0.0
7,502	21.7	8,093	23.4	0	0.0	18,345	53.0	591	1.7	98	0.3
3,391	10.4	0	0.0	0	0.0	23,896	73.4	4,874	15.0	405	1.2
13,627	38.4	0	0.0	0	0.0	14,079	39.7	0	0.0	6,591	18.6
3,596	11.8	0	0.0	0	0.0	21,432	70.4	0	0.0	5,414	17.8
5,512	36.9	0	0.0	0	0.0	7,724	51.7	0	0.0	1,705	11.4
13,333	94.3	0	0.0	0	0.0	0	0.0	0	0.0	0	0.0
14,515	12.6	977	0.8	0	0.0	93,358	81.1	6,306	5.5	0	0.0
28,432	15.9	135	0.1	0	0.0	121,196	67.7	10,939	6.1	18,422	10.3
8,594	10.4	0	0.0	1,686	2.0	67,854	82.0	650	0.8	3,928	4.7
28,127	22.2	609	0.5	254	0.2	91,361	72.1	6,260	4.9	143	0.1
6,894	8.1	331	0.4	0	0.0	75,835	89.6	1,598	1.9	0	0.0
21,208	24.8	159	0.2	0	0.0	58,123	67.9	0	0.0	5,091	6.0
7,623	11.9	0	0.0	0	0.0	56,189	88.1	0	0.0	0	0.0
1,375	6.2	577	2.6	0	0.0	10,149	45.4	4,984	22.3	2,497	11.2
436	4.0	0	0.0	0	0.0	7,644	70.8	2,095	19.4	628	5.8
34,111	61.5	0	0.0	0	0.0	15,317	27.6	741	1.3	5,286	9.5
0	0.0	0	0.0	0	0.0	2,750	100.0	0	0.0	0	0.0
14,841	32.1	57	0.1	17	0.0	28,660	62.0	2,681	5.8	0	0.0
4,303	17.8	250	1.0	0	0.0	19,570	81.1	0	0.0	0	0.0
9,769	16.1	4,617	7.6	0	0.0	42,524	70.2	3,640	6.0	0	0.0
3,094	26.7	71	0.6	2,005	17.3	3,834	33.0	2,029	17.5	0	0.0
3,832	78.3	0	0.0	0	0.0	860	17.6	184	3.8	20	0.4
3,222	6.0	185	0.3	0	0.0	44,756	83.6	5,357	10.0	0	0.0

事業名	総管路 延長 m	管路別延長			鑄鉄管	
		導水管	送水管	配水管	m	%
		m	m	m		
えりも町東部	45,571	1,313	18,651	25,607	0	0.0
えりも町目黒	9,569	2,961	0	6,608	0	0.0
新ひだか町	105,666	1,418	3,083	101,165	5,773	5.5
函館市戸井	44,586	2,713	7,291	34,582	0	0.0
函館市日浦	2,919	394	0	2,525	0	0.0
函館市恵山東部	46,818	449	11,127	35,242	371	0.8
函館市樞法華	16,931	18	36	16,877	6,699	39.6
函館市古部	3,102	1,830	0	1,272	0	0.0
函館市木直	8,555	267	0	8,288	0	0.0
函館市尾札部	19,028	874	0	18,154	0	0.0
函館市臼尻	16,202	60	0	16,142	4,588	28.3
函館市大船	17,633	2,008	0	15,625	0	0.0
松前町原口	5,018	1,077	110	3,831	0	0.0
松前町江良	11,186	893	0	10,293	72	0.6
松前町西部	21,423	1,556	200	19,667	835	3.9
知内町小谷石	2,995	63	24	2,908	23	0.8
知内町湯の里	8,442	730	150	7,562	100	1.2
七飯町大沼	45,554	10,219	887	34,448	212	0.5
七飯町藤城	44,159	19	1,260	42,880	0	0.0
森町駒ヶ岳・赤井川	32,899	889	53	31,957	0	0.0
森町濁川	18,451	426	532	17,493	0	0.0
八雲町落部	38,340	3,454	10,042	24,844	0	0.0
八雲町野田生	34,617	0	1,305	33,312	0	0.0
八雲町黒岩	7,370	53	611	6,706	0	0.0
八雲町熊石	43,489	7,588	1,284	34,617	279	0.6
八雲町大新	15,803	1,311	0	14,492	0	0.0
上ノ国町上ノ国	71,894	12,190	1,710	57,994	0	0.0
厚沢部町	158,992	221	25,169	133,602	0	0.0
乙部町	62,573	13,638	2,348	46,587	0	0.0
奥尻町奥尻	36,434	2,012	625	33,797	0	0.0
今金町今金	30,777	0	640	30,137	1,040	3.4
今金町種川	8,618	0	600	8,018	0	0.0
今金町花石	4,055	0	615	3,440	60	1.5
今金町美利河	6,975	1,549	737	4,689	0	0.0
今金町八束	56,326	0	1,267	55,059	0	0.0
今金町金原・鈴金	25,937	0	1,898	24,039	0	0.0
今金町神丘	36,124	0	3,022	33,102	0	0.0
せたな町久遠	43,276	2,922	7,694	32,660	0	0.0
せたな町長磯	3,902	648	0	3,254	0	0.0
せたな町瀬棚	14,697	3,992	411	10,294	0	0.0
せたな町島歌	4,028	301	0	3,727	0	0.0
せたな町元浦	12,378	7,168	0	5,210	0	0.0
せたな町北島歌	1,575	0	0	1,575	0	0.0
せたな町北檜山	33,460	331	1,282	31,847	0	0.0
せたな町若松	73,581	3,664	8,720	61,197	0	0.0
せたな町太櫓	12,446	0	3,127	9,319	0	0.0
せたな町丹羽	52,233	6,113	3,839	42,281	0	0.0

管種別延長

ダクタイル鋳鉄管		鋼 管		石綿セメント管		硬質塩化ビニル管		ポリエチレン管		そ の 他	
m	%	m	%	m	%	m	%	m	%	m	%
7,151	15.7	242	0.5	0	0.0	36,298	79.7	1,880	4.1	0	0.0
1,682	17.6	179	1.9	0	0.0	7,708	80.6	0	0.0	0	0.0
6,959	6.6	841	0.8	0	0.0	80,891	76.6	11,202	10.6	0	0.0
7,384	16.6	249	0.6	0	0.0	31,506	70.7	5,447	12.2	0	0.0
0	0.0	0	0.0	0	0.0	2,774	95.0	145	5.0	0	0.0
10,820	23.1	179	0.4	0	0.0	29,049	62.0	6,396	13.7	3	0.0
1,098	6.5	407	2.4	0	0.0	3,312	19.6	5,415	32.0	0	0.0
189	6.1	0	0.0	0	0.0	2,913	93.9	0	0.0	0	0.0
1,022	11.9	0	0.0	0	0.0	5,305	62.0	2,228	26.0	0	0.0
2,538	13.3	0	0.0	0	0.0	16,132	84.8	358	1.9	0	0.0
1,819	11.2	0	0.0	894	5.5	5,481	33.8	3,420	21.1	0	0.0
501	2.8	1,090	6.2	0	0.0	12,065	68.4	3,977	22.6	0	0.0
1,023	20.4	0	0.0	0	0.0	3,536	70.5	459	9.1	0	0.0
520	4.6	245	2.2	0	0.0	10,193	91.1	140	1.3	16	0.1
10,648	49.7	254	1.2	0	0.0	9,071	42.3	598	2.8	17	0.1
1,560	52.1	54	1.8	0	0.0	652	21.8	616	20.6	90	3.0
860	10.2	0	0.0	0	0.0	7,323	86.7	159	1.9	0	0.0
22,603	49.6	143	0.3	0	0.0	12,693	27.9	2,394	5.3	7,509	16.5
7,187	16.3	0	0.0	0	0.0	26,360	59.7	3,415	7.7	7,197	16.3
3,123	9.5	0	0.0	0	0.0	24,604	74.8	5,172	15.7	0	0.0
3,430	18.6	0	0.0	0	0.0	15,021	81.4	0	0.0	0	0.0
16,625	43.4	340	0.9	3,326	8.7	12,518	32.6	2,443	6.4	3,088	8.1
4,410	12.7	507	1.5	125	0.4	24,812	71.7	1,012	2.9	3,751	10.8
973	13.2	75	1.0	0	0.0	6,263	85.0	0	0.0	59	0.8
5,724	13.2	502	1.2	693	1.6	26,368	60.6	8,532	19.6	1,391	3.2
1,311	8.3	0	0.0	0	0.0	14,452	91.5	40	0.3	0	0.0
6,269	8.7	2,477	3.4	0	0.0	56,508	78.6	6,100	8.5	540	0.8
37,666	23.7	0	0.0	0	0.0	119,340	75.1	240	0.2	1,746	1.1
12,659	20.2	1,213	1.9	0	0.0	48,477	77.5	0	0.0	224	0.4
4,512	12.4	0	0.0	0	0.0	30,058	82.5	1,810	5.0	54	0.1
788	2.6	68	0.2	0	0.0	23,548	76.5	5,333	17.3	0	0.0
212	2.5	277	3.2	0	0.0	7,362	85.4	767	8.9	0	0.0
0	0.0	33	0.8	0	0.0	3,351	82.6	611	15.1	0	0.0
0	0.0	779	11.2	0	0.0	6,035	86.5	161	2.3	0	0.0
1,174	2.1	810	1.4	0	0.0	49,603	88.1	4,739	8.4	0	0.0
2,008	7.7	331	1.3	0	0.0	23,173	89.3	425	1.6	0	0.0
3,253	9.0	0	0.0	0	0.0	23,325	64.6	9,546	26.4	0	0.0
16,664	38.5	0	0.0	0	0.0	21,710	50.2	4,902	11.3	0	0.0
0	0.0	0	0.0	0	0.0	3,272	83.9	0	0.0	630	16.1
411	2.8	0	0.0	5,022	34.2	9,264	63.0	0	0.0	0	0.0
0	0.0	0	0.0	0	0.0	4,028	100.0	0	0.0	0	0.0
3,868	31.2	30	0.2	0	0.0	8,480	68.5	0	0.0	0	0.0
0	0.0	30	1.9	0	0.0	1,545	98.1	0	0.0	0	0.0
3,941	11.8	175	0.5	474	1.4	28,870	86.3	0	0.0	0	0.0
5,400	7.3	175	0.2	2,705	3.7	65,281	88.7	20	0.0	0	0.0
847	6.8	0	0.0	0	0.0	9,648	77.5	1,951	15.7	0	0.0
6,113	11.7	651	1.2	0	0.0	44,954	86.1	515	1.0	0	0.0

事業名	総管路 延長 m	管路別延長			鑄鉄管	
		導水管	送水管	配水管	m	%
		m	m	m		
旭川市西神居	22,627	37	2,133	20,457	0	0.0
旭川市江丹別	32,694	8,133	1,233	23,328	0	0.0
富良野市富丘	12,224	0	0	12,224	83	0.7
富良野市東山市街	6,039	1,010	0	5,029	0	0.0
富良野市島の下	5,246	1,539	0	3,707	0	0.0
富良野市山部市街	12,995	689	0	12,306	0	0.0
富良野市学田	14,253	58	700	13,495	0	0.0
富良野市布部市街	4,914	10	812	4,092	0	0.0
比布町	140,598	4,151	231	136,216	0	0.0
愛別町	108,452	1,226	19,938	87,288	0	0.0
上川町上川町簡易水道	55,704	3,323	50	52,331	0	0.0
東川町中央(休止中)	0	0	0	0	0	0
上富良野町東中	34,063	570	0	33,493	6,138	18.0
上富良野町西部	37,706	94	946	36,666	942	2.5
上富良野町江花	20,870	670	830	19,370	0	0.0
中富良野町	166,498	5,772	8,103	152,623	44	0.0
南富良野町幾寅	19,874	2,815	0	17,059	0	0.0
南富良野町金山・下金山	33,625	5,030	11,893	16,702	2,821	8.4
南富良野町落合	6,736	1,822	0	4,914	0	0.0
南富良野町北落合	13,813	1,335	0	12,478	0	0.0
占冠村	62,930	27,611	1,050	34,269	7,376	11.7
和寒町和寒	88,483	10,647	1,477	76,359	0	0.0
剣淵町	89,599	5,197	5,385	79,017	0	0.0
下川町下川	59,027	1,300	20	57,707	2,337	4.0
下川町一の橋	10,414	2,973	0	7,441	0	0.0
美深町北部	46,209	1,801	0	44,408	0	0.0
美深町中央	48,369	6,522	60	41,787	935	1.9
音威子府村	10,975	873	1,130	8,972	0	0.0
中川町中川	81,302	10,104	4,636	66,562	290	0.4
中川町佐久	39,033	9,176	48	29,809	0	0.0
幌加内町幌加内	56,359	712	0	55,647	0	0.0
幌加内町湖南	8,368	120	0	8,248	0	0.0
増毛町阿分	4,481	0	520	3,961	0	0.0
増毛町別荘	8,633	1,748	0	6,885	0	0.0
増毛町岩老	1,198	641	0	557	0	0.0
増毛町雄冬	2,048	575	0	1,473	0	0.0
苫前町	157,558	9,330	990	147,238	0	0.0
羽幌町天売	8,193	0	2,583	5,610	0	0.0
羽幌町焼尻	11,280	333	2,839	8,108	0	0.0
初山別村初山別	87,484	25,785	8,319	53,380	0	0.0
遠別町	123,536	1,326	2,901	119,309	0	0.0
天塩町天塩	176,442	6,963	14,041	155,437	4,449	2.5
稚内市東浦	11,288	9,116	0	2,172	0	0.0
猿払村鬼志別	42,574	29,045	0	13,529	2,420	5.7
猿払村浜鬼志別	57,619	10,920	144	46,555	0	0.0
猿払村浅茅野	43,629	3,954	1,315	38,360	0	0.0
猿払村浜猿払	53,001	4,479	173	48,349	0	0.0

管種別延長

ダクタイル鋳鉄管		鋼管		石綿セメント管		硬質塩化ビニル管		ポリエチレン管		その他	
m	%	m	%	m	%	m	%	m	%	m	%
2,684	11.9	0	0.0	0	0.0	19,943	88.1	0	0.0	0	0.0
9,457	28.9	515	1.6	0	0.0	22,680	69.4	0	0.0	42	0.1
0	0.0	293	2.4	460	3.8	10,824	88.5	0	0.0	564	4.6
2,091	34.6	195	3.2	0	0.0	3,753	62.1	0	0.0	0	0.0
1,500	28.6	0	0.0	0	0.0	3,746	71.4	0	0.0	0	0.0
808	6.2	0	0.0	0	0.0	12,180	93.7	0	0.0	7	0.1
839	5.9	118	0.8	0	0.0	12,467	87.5	0	0.0	829	5.8
822	16.7	0	0.0	0	0.0	4,092	83.3	0	0.0	0	0.0
23,559	16.8	0	0.0	0	0.0	117,039	83.2	0	0.0	0	0.0
21,935	20.2	0	0.0	0	0.0	77,214	71.2	9,303	8.6	0	0.0
22,313	40.1	162	0.3	329	0.6	26,858	48.2	5,918	10.6	124	0.2
0	0	0	0	0	0	0	0	0	0	0	0.0
3,157	9.3	0	0.0	0	0.0	24,768	72.7	0	0.0	0	0.0
0	0.0	98	0.3	0	0.0	35,443	94.0	0	0.0	1,223	3.2
670	3.2	0	0.0	0	0.0	19,830	95.0	0	0.0	370	1.8
3,851	2.3	380	0.2	4,659	2.8	132,905	79.8	24,659	14.8	0	0.0
1,692	8.5	162	0.8	0	0.0	14,868	74.8	3,152	15.9	0	0.0
4,106	12.2	716	2.1	0	0.0	24,861	73.9	1,121	3.3	0	0.0
822	12.2	374	5.6	0	0.0	4,346	64.5	1,194	17.7	0	0.0
1,335	9.7	0	0.0	0	0.0	8,738	63.3	3,740	27.1	0	0.0
14,175	22.5	328	0.5	0	0.0	35,334	56.1	5,717	9.1	0	0.0
0	0.0	0	0.0	0	0.0	88,483	100.0	0	0.0	0	0.0
9,591	10.7	1,310	1.5	0	0.0	74,727	83.4	3,971	4.4	0	0.0
1,426	2.4	288	0.5	0	0.0	46,319	78.5	8,657	14.7	0	0.0
0	0.0	0	0.0	0	0.0	10,338	99.3	76	0.7	0	0.0
900	1.9	157	0.3	0	0.0	42,500	92.0	0	0.0	2,652	5.7
4,814	10.0	0	0.0	45	0.1	35,370	73.1	7,205	14.9	0	0.0
0	0.0	0	0.0	0	0.0	10,975	100.0	0	0.0	0	0.0
5,326	6.6	125	0.2	0	0.0	75,561	92.9	0	0.0	0	0.0
3,980	10.2	249	0.6	0	0.0	34,804	89.2	0	0.0	0	0.0
2,506	4.4	0	0.0	0	0.0	50,289	89.2	464	0.8	3,100	5.5
190	2.3	192	2.3	0	0.0	7,806	93.3	0	0.0	180	2.2
0	0.0	116	2.6	0	0.0	4,365	97.4	0	0.0	0	0.0
0	0.0	0	0.0	0	0.0	8,368	96.9	0	0.0	265	3.1
0	0.0	0	0.0	0	0.0	1,198	100.0	0	0.0	0	0.0
0	0.0	0	0.0	0	0.0	1,221	59.6	0	0.0	827	40.4
21,721	13.8	0	0.0	0	0.0	107,663	68.3	28,174	17.9	0	0.0
0	0.0	0	0.0	0	0.0	4,240	51.8	3,941	48.1	12	0.1
0	0.0	0	0.0	0	0.0	9,675	85.8	1,590	14.1	15	0.1
2,561	2.9	853	1.0	0	0.0	70,857	81.0	3,674	4.2	9,539	10.9
10,823	8.8	410	0.3	0	0.0	111,120	89.9	0	0.0	1,183	1.0
7,387	4.2	204	0.1	0	0.0	159,005	90.1	5,397	3.1	0	0.0
0	0.0	0	0.0	0	0.0	11,288	100.0	0	0.0	0	0.0
310	0.7	94	0.2	0	0.0	36,152	84.9	3,598	8.5	0	0.0
829	1.4	0	0.0	0	0.0	54,849	95.2	1,941	3.4	0	0.0
12,175	27.9	141	0.3	0	0.0	28,223	64.7	1,340	3.1	1,750	4.0
2,829	5.3	0	0.0	0	0.0	48,741	92.0	1,431	2.7	0	0.0

事業名	総管路 延長 m	管路別延長			鑄鉄管	
		導水管	送水管	配水管	m	%
		m	m	m		
浜頓別町	156,537	8,329	0	148,208	0	0.0
中頓別町中頓別	92,502	1,645	9,334	81,523	4,904	5.3
枝幸町枝幸南部	53,402	7,807	3,718	41,877	0	0.0
枝幸町歌登	53,402	7,807	3,718	41,877	0	0.0
枝幸町本幌別	30,735	190	3,007	27,538	0	0.0
枝幸町志美宇丹	44,140	4,438	0	39,702	0	0.0
豊富町	192,017	5,280	12,394	174,343	0	0.0
礼文町礼文	60,146	17,595	4,551	38,000	2,528	4.2
利尻町	53,257	2,444	8,508	42,305	0	0.0
利尻富士町	71,484	3,885	3,573	64,026	0	0.0
幌延町幌延	23,037	627	794	21,616	2,073	9.0
幌延町間寒別	6,185	45	2,400	3,740	0	0.0
北見市協和	48,883	384	252	48,247	0	0.0
北見市常呂町	107,364	500	26,685	80,179	0	0.0
北見市瑞穂	22,354	2,254	440	19,660	0	0.0
北見市温根湯温泉	54,775	4,103	5,383	45,289	0	0.0
網走市	100,505	949	27,934	71,622	495	0.5
紋別市沼の上	34,049	1,885	230	31,934	0	0.0
紋別市小向	5,137	2,121	0	3,016	2,233	43.5
紋別市上渚滑	77,558	7,190	800	69,568	454	0.6
津別町	124,960	13,459	10,604	100,897	0	0.0
斜里町ウトロ	21,125	1,350	936	18,839	0	0.0
清里町第1	46,875	0	2,262	44,613	0	0.0
清里町第2	30,566	0	9,240	21,326	0	0.0
小清水町小清水	221,524	4,563	14,643	202,318	5,448	2.5
置戸町	128,191	10,428	29,012	88,751	29,573	23.1
佐呂間町佐呂間	95,113	14,211	16,445	64,457	0	0.0
佐呂間町若佐	98,971	6,557	2,856	89,558	0	0.0
佐呂間町浜佐呂間	55,822	4,630	15,171	36,021	0	0.0
遠軽町瀬戸瀬	9,578	3,747	0	5,831	0	0.0
遠軽町生田原	21,930	4,215	504	17,211	0	0.0
遠軽町安国	15,158	3,727	778	10,653	0	0.0
遠軽町丸瀬布	28,390	4,804	0	23,586	0	0.0
遠軽町白滝	12,714	1,876	25	10,813	0	0.0
湧別町川西	8,385	36	0	8,349	0	0.0
湧別町開盛	13,510	0	1,760	11,750	0	0.0
滝上町	27,056	9,473	0	17,583	0	0.0
興部町興部	172,691	8,042	43,391	121,258	36,141	20.9
西興部村	35,242	3,287	930	31,025	2,155	6.1
雄武町	64,833	7,557	1,001	56,275	0	0.0
大空町女満別本町	134,236	4,013	8,091	122,132	0	0.0
大空町女満別高台	67,639	1,566	16	66,057	0	0.0
大空町東藻琴	130,531	3,197	17,185	110,149	1,740	1.3
帯広市太平	196,547	3,631	488	192,428	0	0.0
帯広市大正	87,126	0	10,546	76,580	0	0.0
音更町西部	127,140	1,222	3,439	122,479	0	0.0
音更町東部	151,964	501	6,190	145,273	0	0.0
士幌町士幌	121,615	7,200	0	114,415	0	0.0
士幌町新田	77,823	6,002	3,798	68,023	0	0.0
士幌町朝陽	158,577	820	13,048	144,709	0	0.0
上士幌町上士幌	207,334	16,831	3,758	186,745	7,690	3.7
鹿追町市街	21,280	500	0	20,780	0	0.0

管種別延長

ダクタイル鋳鉄管		鋼 管		石綿セメント管		硬質塩化ビニル管		ポリエチレン管		そ の 他	
m	%	m	%	m	%	m	%	m	%	m	%
20,231	12.9	0	0.0	0	0.0	132,038	84.3	4,268	2.7	0	0.0
0	0.0	0	0.0	0	0.0	77,650	83.9	340	0.4	9,608	10.4
15,850	29.7	0	0.0	0	0.0	37,552	70.3	0	0.0	0	0.0
15,850	29.7	0	0.0	0	0.0	37,552	70.3	0	0.0	0	0.0
3,903	12.7	0	0.0	0	0.0	26,832	87.3	0	0.0	0	0.0
7,298	16.5	0	0.0	0	0.0	36,842	83.5	0	0.0	0	0.0
16,400	8.5	83	0.0	111	0.1	167,215	87.1	8,208	4.3	0	0.0
22,107	36.8	0	0.0	2,641	4.4	31,773	52.8	1,097	1.8	0	0.0
3,148	5.9	0	0.0	0	0.0	37,194	69.8	12,915	24.3	0	0.0
20,654	28.9	0	0.0	0	0.0	49,807	69.7	1,023	1.4	0	0.0
3,147	13.7	0	0.0	0	0.0	13,020	56.5	4,797	20.8	0	0.0
0	0.0	170	2.7	0	0.0	5,805	93.9	210	3.4	0	0.0
520	1.1	0	0.0	0	0.0	45,712	93.5	2,371	4.9	280	0.6
27,787	25.9	0	0.0	0	0.0	75,053	69.9	1,093	1.0	3,431	3.2
0	0.0	0	0.0	0	0.0	17,215	77.0	0	0.0	5,139	23.0
15,004	27.4	485	0.9	0	0.0	29,693	54.2	6,679	12.2	2,914	5.3
0	0.0	0	0.0	0	0.0	68,300	68.0	31,710	31.6	0	0.0
2,683	7.9	0	0.0	0	0.0	31,300	91.9	66	0.2	0	0.0
283	5.5	15	0.3	0	0.0	1,875	36.5	485	9.4	246	4.8
3,749	4.8	0	0.0	2,443	3.1	67,759	87.4	1,901	2.5	1,252	1.6
23,007	18.4	329	0.3	9,356	7.5	88,109	70.5	4,159	3.3	0	0.0
12,252	58.0	806	3.8	483	2.3	5,263	24.9	2,321	11.0	0	0.0
4,055	8.7	1,154	2.5	0	0.0	40,442	86.3	1,224	2.6	0	0.0
0	0.0	259	0.8	0	0.0	30,307	99.2	0	0.0	0	0.0
3,811	1.7	0	0.0	0	0.0	211,226	95.4	774	0.3	265	0.1
27,046	21.1	465	0.4	284	0.2	59,642	46.5	0	0.0	11,181	8.7
37,869	39.8	370	0.4	0	0.0	54,734	57.5	2,140	2.2	0	0.0
21,016	21.2	2,206	2.2	0	0.0	75,511	76.3	238	0.2	0	0.0
11,834	21.2	707	1.3	0	0.0	42,589	76.3	692	1.2	0	0.0
0	0.0	0	0.0	0	0.0	9,578	100.0	0	0.0	0	0.0
982	4.5	430	2.0	4,463	20.4	14,972	68.3	1,083	4.9	0	0.0
1,618	10.7	6	0.0	0	0.0	13,170	86.9	364	2.4	0	0.0
0	0.0	0	0.0	0	0.0	28,390	100.0	0	0.0	0	0.0
1,876	14.8	108	0.8	0	0.0	10,730	84.4	0	0.0	0	0.0
36	0.4	0	0.0	0	0.0	8,349	99.6	0	0.0	0	0.0
279	2.1	54	0.4	0	0.0	12,798	94.7	379	2.8	0	0.0
17,029	62.9	1,295	4.8	0	0.0	7,019	25.9	1,243	4.6	470	1.7
0	0.0	424	0.2	0	0.0	115,434	66.8	17,377	10.1	3,315	1.9
0	0.0	0	0.0	0	0.0	33,087	93.9	0	0.0	0	0.0
13,215	20.4	1,738	2.7	0	0.0	48,505	74.8	1,375	2.1	0	0.0
27,682	20.6	713	0.5	4,022	3.0	86,031	64.1	15,788	11.8	0	0.0
9,209	13.6	470	0.7	0	0.0	36,047	53.3	21,913	32.4	0	0.0
0	0.0	0	0.0	0	0.0	121,184	92.8	7,607	5.8	0	0.0
21,292	10.8	792	0.4	0	0.0	174,071	88.6	0	0.0	392	0.2
26,946	30.9	0	0.0	0	0.0	60,180	69.1	0	0.0	0	0.0
5,604	4.4	2,049	1.6	2,127	1.7	96,747	76.1	20,613	16.2	0	0.0
39,588	26.1	851	0.6	0	0.0	70,940	46.7	40,585	26.7	0	0.0
13,428	11.0	0	0.0	0	0.0	94,930	78.1	13,257	10.9	0	0.0
27,291	35.1	0	0.0	0	0.0	48,792	62.7	1,740	2.2	0	0.0
18,046	11.4	709	0.4	0	0.0	135,124	85.2	4,698	3.0	0	0.0
52,791	25.5	1,210	0.6	19,155	9.2	91,728	44.2	34,706	16.7	54	0.0
4,673	22.0	0	0.0	0	0.0	16,607	78.0	0	0.0	0	0.0

事業名	総管路 延長 m	管路別延長			鑄鉄管	
		導水管 m	送水管 m	配水管 m	m	%
鹿追町高台	100,593	11,717	10,621	78,255	4,050	4.0
鹿追町然別湖畔	1,757	687	305	765	0	0.0
新得町屈足	68,013	12,894	0	55,119	0	0.0
新得町狩勝高原	10,519	182	0	10,337	0	0.0
芽室町上美生	4,754	52	0	4,702	270	5.7
芽室町美生	40,319	15	1,430	38,874	0	0.0
芽室町河北	66,638	33	625	65,980	0	0.0
中札内村	141,869	10,575	1,748	129,546	0	0.0
更別村	195,344	10,575	5,021	179,748	0	0.0
広尾町野塚	59,188	2,256	0	56,932	437	0.7
広尾町音調津	7,917	4,017	0	3,900	0	0.0
広尾町豊似	66,090	1,472	0	64,618	0	0.0
幕別町駒島	73,622	19,329	9,805	44,488	0	0.0
幕別町幕別	87,862	128	5,009	82,725	0	0.0
幕別町大豊	22,954	234	4,240	18,480	0	0.0
幕別町新和	24,596	175	2,310	22,111	0	0.0
幕別町忠類	81,814	270	10,306	71,238	0	0.0
豊頃町茂岩	247,909	3,784	25,769	218,356	0	0.0
本別町勇足	39,115	338	24	38,753	0	0.0
本別町仙美里	21,319	5,726	1,012	14,581	0	0.0
本別町美里別	132,700	5,439	2,158	125,103	0	0.0
足寄町足寄	31,266	14,320	0	16,946	105	0.3
陸別町陸別	82,067	4,598	15,263	62,206	32	0.0
浦幌町	281,165	8,167	14,544	258,454	0	0.0
釧路市山花	1,357	0	0	1,357	0	0.0
釧路市阿寒	48,868	43	6,760	42,065	0	0.0
釧路市阿寒湖畔	8,479	235	0	8,244	0	0.0
釧路市音別	43,096	268	8,004	34,824	0	0.0
釧路市飽別	18,102	150	0	17,952	0	0.0
釧路町	37,596	3,668	6,205	27,723	0	0.0
厚岸町糸魚沢	1,973	21	0	1,952	0	0.0
厚岸町上尾幌	75,514	2,483	13,273	59,758	0	0.0
弟子屈町川湯	18,848	2,693	0	16,155	0	0.0
弟子屈町美留和	21,365	0	9,656	11,709	0	0.0
弟子屈町屈斜路	35,821	4,994	0	30,827	0	0.0
鶴居村鶴居	100,146	9,792	0	90,354	0	0.0
白糠町茶路簡易水道	38,958	1,015	0	37,943	1,015	2.6
根室市	152,955	0	26,043	126,912	0	0.0
中標津町	319,575	10,235	684	308,656	0	0.0
標津町標津	159,616	727	3,002	155,887	0	0.0
標津町川北	93,029	5,377	0	87,652	0	0.0
標津町薫別	13,893	2,657	0	11,236	0	0.0
羅臼町峯浜	20,351	0	0	20,351	0	0.0
羅臼町岬町	2,728	68	0	2,660	0	0.0
	239					
合計	13,487,385	873,437	947,496	11,666,452	156,009	1.2

管種別延長

ダクタイル鋳鉄管		鋼 管		石綿セメント管		硬質塩化ビニル管		ポリエチレン管		そ の 他	
m	%	m	%	m	%	m	%	m	%	m	%
7,127	7.1	540	0.5	0	0.0	88,687	88.2	189	0.2	0	0.0
20	1.1	0	0.0	0	0.0	1,737	98.9	0	0.0	0	0.0
1,635	2.4	0	0.0	0	0.0	61,966	91.1	2,206	3.2	2,206	3.2
0	0.0	0	0.0	0	0.0	10,519	100.0	0	0.0	0	0.0
617	13.0	26	0.5	3,587	75.5	0	0.0	254	5.3	0	0.0
1,445	3.6	0	0.0	0	0.0	21,077	52.3	17,797	44.1	0	0.0
33	0.0	0	0.0	0	0.0	52,590	78.9	14,015	21.0	0	0.0
33,272	23.5	0	0.0	0	0.0	92,612	65.3	15,985	11.3	0	0.0
73,896	37.8	0	0.0	0	0.0	120,258	61.6	1,190	0.6	0	0.0
50	0.1	0	0.0	0	0.0	58,701	99.2	0	0.0	0	0.0
4,058	51.3	0	0.0	0	0.0	3,859	48.7	0	0.0	0	0.0
16,439	24.9	0	0.0	0	0.0	49,651	75.1	0	0.0	0	0.0
28,153	38.2	20	0.0	0	0.0	41,706	56.6	3,403	4.6	340	0.5
20,842	23.7	0	0.0	0	0.0	56,766	64.6	523	0.6	9,731	11.1
5,350	23.3	0	0.0	0	0.0	17,604	76.7	0	0.0	0	0.0
2,485	10.1	0	0.0	0	0.0	20,735	84.3	0	0.0	1,376	5.6
13,058	16.0	0	0.0	0	0.0	65,716	80.3	0	0.0	3,040	3.7
43,092	17.4	0	0.0	0	0.0	186,953	75.4	17,864	7.2	0	0.0
1,974	5.0	320	0.8	0	0.0	36,409	93.1	0	0.0	412	1.1
1,230	5.8	213	1.0	1,155	5.4	18,661	87.5	0	0.0	60	0.3
11,226	8.5	553	0.4	0	0.0	116,442	87.7	4,029	3.0	450	0.3
0	0.0	1,179	3.8	0	0.0	21,151	67.6	0	0.0	8,831	28.2
33,173	40.4	249	0.3	0	0.0	37,025	45.1	11,588	14.1	0	0.0
21,024	7.5	2,658	0.9	0	0.0	216,802	77.1	40,681	14.5	0	0.0
1,357	100.0	0	0.0	0	0.0	0	0.0	0	0.0	0	0.0
29,118	59.6	237	0.5	0	0.0	11,578	23.7	7,935	16.2	0	0.0
5,937	70.0	26	0.3	0	0.0	1,660	19.6	856	10.1	0	0.0
1,522	3.5	0	0.0	0	0.0	37,712	87.5	3,862	9.0	0	0.0
815	4.5	0	0.0	0	0.0	17,287	95.5	0	0.0	0	0.0
6,463	17.2	187	0.5	0	0.0	15,467	41.1	14,406	38.3	1,073	2.9
0	0.0	0	0.0	0	0.0	0	0.0	1,973	100.0	0	0.0
5,027	6.7	456	0.6	0	0.0	68,410	90.6	1,621	2.1	0	0.0
1,065	5.7	477	2.5	783	4.2	15,554	82.5	969	5.1	0	0.0
88	0.4	156	0.7	0	0.0	20,733	97.0	388	1.8	0	0.0
5,444	15.2	17	0.0	3,632	10.1	24,851	69.4	1,877	5.2	0	0.0
397	0.4	0	0.0	0	0.0	99,749	99.6	0	0.0	0	0.0
0	0.0	0	0.0	0	0.0	37,943	97.4	0	0.0	0	0.0
39,326	25.7	0	0.0	26,858	17.6	81,395	53.2	4,181	2.7	1,195	0.8
25,442	8.0	0	0.0	39,200	12.3	240,931	75.4	8,979	2.8	5,023	1.6
1,647	1.0	0	0.0	0	0.0	157,969	99.0	0	0.0	0	0.0
822	0.9	0	0.0	0	0.0	92,207	99.1	0	0.0	0	0.0
2,657	19.1	0	0.0	0	0.0	11,236	80.9	0	0.0	0	0.0
989	4.9	69	0.3	0	0.0	18,656	91.7	637	3.1	0	0.0
2,020	74.0	35	1.3	520	19.1	0	0.0	150	5.5	3	0.1
1,979,337	14.7	80,167	0.6	146,512	1.1	10,026,285	74.3	896,425	6.6	202,651	1.5

Ⅱ－９ 専用水道の概要

所 在 市町村名	設 置 者 名	最近確認 年月日	給水区域の 上簡水の 名称	確認時給水 人口(人)	
				自己水源のみによるもの 供給を受け る者の数	うち 居住人口
(空知)					
岩見沢市	陸上自衛隊岩見沢駐屯地業務隊長、陸上自衛隊岩見沢駐屯地	H25.8.30	岩見沢市上水道		
美唄市	陸上自衛隊美唄駐屯地業務隊長、陸上自衛隊美唄駐屯地	S52.10.6	美唄市上水道		
滝川市	医療法人圭仁会(佐藤病院)	H24.11.9	中空知広域水道企業団	250	250
滝川市	医療法人優仁会(滝川中央病院)	S60.4.3	中空知広域水道企業団	630	330
滝川市	滝川市(丸加高原健康の郷)	H14.9.30	中空知広域水道企業団		
滝川市	(医)優仁会(若葉台病院)	H14.11.14	中空知広域水道企業団	368	348
滝川市	陸上自衛隊滝川駐屯地業務隊長、陸上自衛隊滝川駐屯地	S51.7.31	滝川市上水道		
砂川市	砂川市長(砂川市立病院)	H21.12.28	中空知広域水道企業団	506	506
砂川市	(株)アメニティ開発(砂川パークホテル)	H14.9.5	中空知広域水道企業団	900	
砂川市	北海道(札幌建設管理部・北海道子どもの国)	H14.9.27	中空知広域水道企業団		
深川市	医療法人圭仁会(東ヶ丘病院)	H20.3.28	深川市上水道	379	379
深川市	社会福祉法人北海道中央病院	H1.4.6	深川市上水道	250	250
深川市	三共水道組合		深川市上水道、緑青牛町簡易水道	246	246
長沼町	航空自衛隊長沼分屯基地司令、長沼分屯基地	H15.8.15	長幌上水道企業団		
栗山町	シャトレーゼカントリークラブ札幌	H15.8.8	栗山町上水道		
月形町	石狩振興局長(道民の森 月形地区)	H22.9.15	月新水道企業団		
計	16			3,529	2,309
(石狩)					
札幌市	医療法人社団 正心会 岡本病院、岡本病院	H1.4.11	札幌市上水道	426	120
札幌市	医療法人社団慶愛会 札幌花園病院、花園病院	H1.8.17	札幌市上水道	300	300
札幌市	医療法人社団慈藻会 平松記念病院、平松記念病院	H20.11.10	札幌市上水道	425	425
札幌市	社会医療法人社団カレスサッポロ、時計台記念病院	H14.8.23	札幌市上水道	725	
札幌市	株式会社加藤ビルディング、バックスビル	H14.9.17	札幌市上水道	101	
札幌市	株式会社東光ストア、東光ストア円山店	H14.9.19	札幌市上水道	800	
札幌市	札幌駅総合開発株式会社、札幌駅総合開発株式会社(エスタ)	H14.9.24	札幌市上水道	32,000	
札幌市	社会医療法人 北海道恵愛会、札幌南一条病院	H14.9.24	札幌市上水道	347	
札幌市	株式会社パルコ、札幌パルコ	H14.9.25	札幌市上水道	6,320	
札幌市	株式会社法華倶楽部、ホテル法華クラブ札幌店	H14.9.26	札幌市上水道	243	
札幌市	北海道市町村職員共済組合、北海道市町村職員共済組合北海道自治会館	H14.9.26	札幌市上水道	500	
札幌市	北海道公立大学法人札幌医科大学、札幌医科大学附属病院西16丁目井水	H27.11.17	札幌市上水道	2,177	
札幌市	北海道公立大学法人札幌医科大学、札幌医科大学西17丁目井水	H27.4.10	札幌市上水道	1,898	
札幌市	株式会社 ジョム・アンド・カンパニー、オークラビル	H14.9.26	札幌市上水道	3,600	
札幌市	株式会社 ジョム・アンド・カンパニー、ジャパンランドビル	H14.9.26	札幌市上水道	1,800	
札幌市	株式会社 ジョム・アンド・カンパニー、メイプル通りビル	H14.9.26	札幌市上水道	1,000	
札幌市	グランド太陽ビル有限会社、グランド太陽ビル	H14.9.27	札幌市上水道	300	
札幌市	札幌商工会議所、さっぽろ芸術文化の館	H14.9.30	札幌市上水道	3,000	
札幌市	株式会社すみれホテル、札幌すみれホテル	H14.9.30	札幌市上水道	350	
札幌市	サッポロ不動産開発株式会社、サッポロファクトリー 1号井戸	H14.9.30	札幌市上水道	4,164	
札幌市	サッポロ不動産開発株式会社、サッポロファクトリー 3号井戸	H14.9.30	札幌市上水道	3,726	
札幌市	サッポロ不動産開発株式会社、サッポロファクトリー 5号井戸	H14.9.30	札幌市上水道	5,808	
札幌市	北海道旅客鉄道株式会社、JR札幌病院	H18.11.27	札幌市上水道	1,312	312
札幌市	株式会社ケン・プレミア札幌マネジメント、ノボテル札幌	H14.9.30	札幌市上水道	650	
札幌市	日之出商事株式会社、日之出ビル	H14.9.30	札幌市上水道	500	
札幌市	東急不動産株式会社、東急不動産札幌ビル	H14.9.30	札幌市上水道	2,700	
札幌市	株式会社ホスピタリティ札幌、クインテッサホテル札幌	H14.9.30	札幌市上水道	361	
札幌市	北海道都市職員共済組合、北海道都市職員共済組合 ホテルノースシティ	H14.9.30	札幌市上水道	177	
札幌市	株式会社 グランビスタホテル&リゾート、札幌グランドホテル	H14.10.1	札幌市上水道	1,380	
札幌市	管理組合法人札幌オリエンタルエミネス、管理組合法人オリエンタルエミネス	H14.10.1	札幌市上水道	206	111

確認時給水 人口(人)		現在給水 人口(人)		現在給水 人口(人)		施設 能力 (m ³ /日)	原水の 種 別	浄水方法 の種別	職員数 (人)
左記以外のもの		自己水源のみによるもの		左記以外のもの					
供給を受け る者の数	うち 居住人口	供給を受け る者の数	うち 居住人口	供給を受け る者の数	うち 居住人口				
							受		2
							受		1
		289	176			88	深	マ、鉄	
		537	315			297	深	マ、鉄	4
630	55			630	55	94	受	消	1
		334	190			140	深	マ	4
							受		2
		318	318			304	深	鉄	5
		900				180	深	鉄	2
5,673				5,673		260	受	鉄	3
		262	262			228	深	膜	2
		200	200			110	深	急、マ、鉄	2
		150	150			62	浅	消	2
							受		2
1,600				1,600		150	深、受	消	2
592				122		23	受		1
8,495	55	2,990	1,611	8,025	55	1,934	-	-	35
		398	120			306	深	急、マ、鉄	3
		300	300			130	深	消	3
		350	350			218	深	消	4
		710				127	深	消	6
		160				169	深	消	4
		800				80	深	急、マ、鉄	6
		32,000				506	深	消	49
		350				93	深	消	5
		1,300				316	深	消	7
		253				76	深	消	2
		350				186	深	消	6
		2,177				1,157	深	消	35
		1,898				633	深	消	32
		1,600				324	深	消	5
		900				75	深	消	3
		800				59	深	消	3
						35	深	消	
		3,000				121	深	消	1
		150				156	深	消	1
		4,164				285	深	消	8
		3,726				351	深	消	8
		5,808				406	深	消	8
		1,300	312			321	深	膜	1
		650				299	深	消	5
		500				339	深	消	6
		2,700				457	深	消	11
		395				243	深	消	2
		200				131	深	消	1
		1,369				284	深	消	8
		200	111			40	深	消	1

所 在 市町村名	設 置 者 名	最近確認 年月日	給水区域の 上簡水の 名称	確認時給水 人口(人)	
				自己水源のみによるもの 供給を受け る者の数	うち 居住人口
札幌市	株式会社グランビスタホテル&リゾート、株式会社グランビスタホテル&リゾート 札幌パークホテル	H14.10.2	札幌市上水道	810	
札幌市	公立学校共済組合、公立学校共済組合札幌宿泊所(ホテルライフオート札幌)	H14.10.3	札幌市上水道	400	
札幌市	コンチネンタル貿易株式会社、コンチネンタルビル	H14.10.4	札幌市上水道	300	
札幌市	マルイト株式会社、マルイト札幌ビル	H14.10.7	札幌市上水道	4,544	
札幌市	株式会社TOKYO AGANCY、No.1、2グリーンビル	H14.10.7	札幌市上水道		
札幌市	北海道振興株式会社、No.3グリーンビル	H14.10.7	札幌市上水道		
札幌市	ススキノ十字街ビル株式会社、ススキノ十字街ビル	H14.10.7	札幌市上水道	13,835	
札幌市	北海道振興株式会社、サイバーシティビル	H14.10.7	札幌市上水道		
札幌市	株式会社エヌ・カンパニー、N・グランデビル	H14.10.7	札幌市上水道	442	
札幌市	社会医療法人医仁会中村記念病院、中村記念病院	H14.10.9	札幌市上水道	1,000	
札幌市	株式会社 ケオホールディングス、高野秋夫、株式会社旭堂、有限会社丸富河関靴店、サンデパート	H14.10.9	札幌市上水道	100	
札幌市	株式会社 丸新岩寺、ホテルファラオ	H14.10.10	札幌市上水道	129	
札幌市	株式会社 タスク、ANAホリディ・イン札幌すすきの	H14.10.10	札幌市上水道	853	
札幌市	アパホテル株式会社、アパホテル<札幌>	H14.10.15	札幌市上水道	450	
札幌市	アパホテル株式会社、アパホテル<札幌すすきの駅前>	H14.10.15	札幌市上水道	315	
札幌市	株式会社札幌観光会館、シャンゼリゼビル	H14.10.15	札幌市上水道	690	
札幌市	アパホテル株式会社、アパホテル<札幌すすきの駅西>	H14.10.15	札幌市上水道	468	
札幌市	株式会社札幌観光会館、第一観光会館	H14.10.15	札幌市上水道	310	
札幌市	アパホテル株式会社、アパホテル<札幌すすきの駅南>	H14.10.15	札幌市上水道	144	
札幌市	北海道、北海道庁	H26.2.5	札幌市上水道	3,823	
札幌市	社会医療法人 北海道恵愛会 札幌南三条病院、札幌南三条病院	H14.10.22	札幌市上水道	350	
札幌市	全国共済農業協同組合連合会、札幌全日空ホテル	H14.10.31	札幌市上水道	1,000	
札幌市	国家公務員共済組合連合会、KKRホテル札幌及び林業会館	H14.10.31	札幌市上水道	208	
札幌市	株式会社京王プラザホテル札幌、京王プラザホテル札幌	H14.10.31	札幌市上水道	2,500	
札幌市	株式会社札幌丸井三越、丸井今井札幌本店	H14.10.31	札幌市上水道	1,500	
札幌市	株式会社プリンスホテル、札幌プリンスホテル国際館パミール	H14.10.31	札幌市上水道	401	
札幌市	医療法人 札幌中央病院、医療法人 札幌中央病院	H14.10.31	札幌市上水道	200	
札幌市	株式会社ミキコーポレーション、ブルーホテルオクタ	H14.11.14	札幌市上水道	705	
札幌市	株式会社 ニコー、ニコービル	H14.11.22	札幌市上水道	1,000	
札幌市	ホテルモンテ株式会社、ホテルモンテ札幌	H14.12.11	札幌市上水道	465	
札幌市	株式会社リバース、WATER HOTEL K	H15.1.21	札幌市上水道	108	
札幌市	三陽総業株式会社 札幌支社、サンヨービル	H15.2.17	札幌市上水道	900	
札幌市	住友生命保険相互会社、住友生命札幌ビル(センチュリーロイヤルホテル)	H15.3.12	札幌市上水道	1,300	
札幌市	日本生命保険相互会社、ホテルニューオータニ	H15.3.19	札幌市上水道	650	
札幌市	株式会社ちとせ、ニューすすきのビル	H15.3.24	札幌市上水道	800	
札幌市	株式会社クレールホテルコミュニケーションズ、ホテルクレール札幌	H15.4.22	札幌市上水道	104	
札幌市	美松企業株式会社、美松ビル	H15.9.26	札幌市上水道	1,100	
札幌市	美松企業株式会社、三条美松ビル	H15.9.26	札幌市上水道	760	
札幌市	日本私立学校振興・共済事業団、日本私立学校振興・共済事業団北海道会館(札幌ガーデンパレス)	H20.2.19	札幌市上水道	316	
札幌市	加森観光株式会社、アートホテルズ札幌	H15.10.8	札幌市上水道	1,712	
札幌市	南八条アーバンライフ管理組合法人、南八条アーバンライフ	H15.12.14	札幌市上水道	200	
札幌市	札幌市病院事業管理者、市立札幌病院	H16.3.16	札幌市上水道		
札幌市	大和リゾート株式会社、ロイトン札幌	H15.12.26	札幌市上水道		
札幌市	医療法人薬友会 札幌いしやま病院、医療法人薬友会 札幌いしやま病院	H16.4.15	札幌市上水道	219	
札幌市	株式会社プリンスホテル、札幌プリンスホテルタワー	H16.4.20	札幌市上水道	1,376	
札幌市	株式会社第一ホテル、札幌第一ホテル	H19.10.16	札幌市上水道	160	
札幌市	すすきのプラザビル管理組合法人、すすきのプラザビル	H16.5.24	札幌市上水道	560	
札幌市	株式会社ホテルオークラ札幌、ホテルオークラ札幌	H16.4.30	札幌市上水道		
札幌市	エムエムエス マンションマネジメントサービス株式会社、札幌エスワンビル	H16.7.12	札幌市上水道	500	

確認時給水 人口(人)		現在給水 人口(人)		現在給水 人口(人)		施設 能力 (m ³ /日)	原水の 種 別	浄水方法 の種別	職員数 (人)
左記以外のもの		自己水源のみによるもの		左記以外のもの					
供給を受け る者の数	うち 居住人口	供給を受け る者の数	うち 居住人口	供給を受け る者の数	うち 居住人口				
		440				504	深	消	3
		400				120	深	消	3
		270				32	深	消	1
		4,610				686	深	消	13
8,558				253		488	深、受	消	5
9,719				460		382	深、受	消	8
		13,835				194	深	消	9
8,767				589		500	深、受	消	8
		383				306	深	消	3
		1,200				450	深	消	3
		100				37	深	消	4
		853				58	深	消	3
		120				113	深	消	3
		260				135	深	消	2
		330				95	深	消	2
		400				336	深	消	2
		500				140	深	消	5
		200				151	深	消	2
		150				43	深	消	3
		3,632				284	深	消	10
		200				36	深	消	2
		1,000				300	深	急	9
		208				415	深	消	3
		3,000				1,053	深	消	18
		10,000				700	深	消	18
		610				101	深	消	13
		216				90	深	急	6
		200				166	深	急、マ、鉄、膜	3
		400				100	深	消	4
		1,000				288	深	消	13
		60				23	深	急	1
		700				240	深	消	8
		1,300				315	深	消	7
		1,050				195	深	消	8
		1,000				79	深	消	2
		34				30	深	消	2
		1,100				82	深	消	1
		750				48	深	消	1
		720				172	深	膜	4
		1,712				328	深	消	7
		204				40	深	消	1
3,765				3,659		302	深、受	膜、マ、鉄	13
844				844		307	深、受	急、膜、マ、鉄	12
		120				76	深	消	1
		504				406	深	消	14
		200				81	深	消	2
		560				50	深	消	2
2,500				2,500		350	深、受	膜、マ、鉄	10
		170				160	深	消	1

所 在 市町村名	設 置 者 名	最近確認 年月日	給水区域の 上簡水の 名称	確認時給水 人口(人)	
				自己水源のみによるもの 供給を受け る者の数	うち 居住人口
札幌市	株式会社アブラウド、C-HOTEL Affetto	H16.7.21	札幌市上水道	100	
札幌市	株式会社札幌東急イン、札幌エクセルホテル東急	H16.5.28	札幌市上水道		
札幌市	株式会社丸新岩寺、ホテルリオデ・ノルテ	H17.2.15	札幌市上水道	211	
札幌市	NTT東日本札幌病院、NTT東日本札幌病院	H17.8.1	札幌市上水道		
札幌市	札幌開発株式会社、札幌開発株式会社中央工場	H17.12.17	札幌市上水道	30	
札幌市	関東建物株式会社、KT三条ビル	H17.12.13	札幌市上水道	973	
札幌市	イオン北海道株式会社、イオン札幌桑園ショッピングセンター	H18.2.3	札幌市上水道		
札幌市	ノルベサ・リーシング合同会社 代表社員 南三条合同会社、NORBESA(ノルベサ)	H18.3.20	札幌市上水道		
札幌市	株式会社ジャスマック、ジャスマックプラザホテル	H18.5.29	札幌市上水道		
札幌市	株式会社 三越伊勢丹、株式会社 札幌丸井三越 札幌三越	H18.8.8	札幌市上水道		
札幌市	イサン株式会社、札幌かに家本店	H18.10.24	札幌市上水道	600	
札幌市	株式会社サンルート、ホテルサンルートニュー札幌	H19.3.14	札幌市上水道		
札幌市	株式会社アレグロクSTMホテルマネジメント、東カン札幌第2ビル	H19.10.23	札幌市上水道		
札幌市	アスティ45管理組合、アスティ45	H19.11.14	札幌市上水道		
札幌市	北海道厚生農業協同組合連合会、札幌厚生病院	H19.12.20	札幌市上水道		
札幌市	相互施設株式会社、ホワイイトイン62	H19.11.5	札幌市上水道	200	
札幌市	太平地所株式会社、ホテルウォーターゲート札幌	H19.11.6	札幌市上水道	220	
札幌市	医療法人 北仁会、旭山病院	H20.1.31	札幌市上水道		
札幌市	株式会社大通エステート、ホテル ローヤルステイ・サッポロ	H19.11.13	札幌市上水道	164	
札幌市	医療法人 菊郷会 愛育病院、愛育病院	H20.4.10	札幌市上水道		
札幌市	新東商事株式会社、ホテル新東	H20.4.12	札幌市上水道	120	
札幌市	明治安田生命保険相互会社、札幌センタービル	H20.5.20	札幌市上水道		
札幌市	北海道旅客鉄道株式会社、JRイン札幌	H20.7.24	札幌市上水道		
札幌市	東武緑地株式会社、札幌東武ホテル	H20.10.10	札幌市上水道		
札幌市	北海道旅客鉄道株式会社、北海道旅客鉄道株式会社札幌現業事務所2号	H20.11.27	札幌市上水道		
札幌市	ネストホテルジャパン株式会社、ネストホテル札幌駅前	H20.8.10	札幌市上水道		
札幌市	株式会社 東急百貨店、東急百貨店札幌店	H21.3.16	札幌市上水道	1,500	
札幌市	医療法人 萬田記念病院、医療法人 萬田記念病院	H21.5.22	札幌市上水道		
札幌市	株式会社札幌後楽園ホテル、株式会社札幌後楽園ホテル	H21.6.24	札幌市上水道		
札幌市	ジャパン・ホテル・リゾート投資法人、RECOLTEsapporo	H21.6.19	札幌市上水道		
札幌市	リソルホテルマネジメント株式会社、ホテルリソルトトリニティ札幌	H22.2.1	札幌市上水道		
札幌市	交洋不動産株式会社、北洋大通センター	H21.9.15	札幌市上水道		
札幌市	三井不動産株式会社、三井ガーデンホテル札幌	H21.9.24	札幌市上水道		
札幌市	株式会社アブラウド、ホテル アネックス	H23.1.31	札幌市上水道	53	
札幌市	オリックス不動産株式会社、クロスホテル札幌	H22.12.7	札幌市上水道		
札幌市	株式会社北海道女子学生会館、北海道女子学生会館	H23.12.19	札幌市上水道	120	120
札幌市	北海道知事、北海道警察本部庁舎	H24.9.1	札幌市上水道		
札幌市	キタコー株式会社、札幌ビオス館	H24.6.4	札幌市上水道	236	236
札幌市	札幌市、札幌市中央卸売市場	H25.6.24	札幌市上水道		
札幌市	日本生命保険相互会社、日本生命札幌ビル	H25.4.15	札幌市上水道		
札幌市	札幌駅総合開発株式会社、JRタワー	H25.10.8	札幌市上水道		
札幌市	ジャパン・ホテル・リゾート投資法人、イビスタイルズ札幌	H26.7.8	札幌市上水道		
札幌市	株式会社シンリョー、ホテルパールシティ札幌	H25.11.8	札幌市上水道	151	
札幌市	サッポロ不動産開発株式会社、サッポロファクトリー西構	H27.1.9	札幌市上水道	554	
札幌市	株式会社ミキコーポレーション、ブルーホテル シューブリーム	H27.3.9	札幌市上水道	100	
札幌市	株式会社 大丸松坂屋百貨店、大丸札幌店	H27.2.24	札幌市上水道		
札幌市	キタコー株式会社、TKP札幌ビル(アパホテルTKP札幌駅前)	H27.3.20	札幌市上水道	2,247	
札幌市	社会福祉法人 湖星会、社会福祉法人湖星会 特別養護老人ホーム ラスール苗穂	H27.5.7	札幌市上水道		

確認時給水 人口(人)		現在給水 人口(人)		現在給水 人口(人)		施設能力 (m ³ /日)	原水の種別	浄水方法の種別	職員数 (人)
左記以外のもの		自己水源のみによるもの		左記以外のもの					
供給を受ける者の数	うち 居住人口	供給を受ける者の数	うち 居住人口	供給を受ける者の数	うち 居住人口				
		90				50	深	消	2
1,370				1,370		280	深、受	膜、マ、鉄	20
		211				63	深	消	3
1,866				1,810		198	浅、受	膜、マ、鉄	17
		89				53	深	消	6
		100				97	深	消	5
18,000				18,000		360	深、受	膜	8
1,270				1,270		225	深、受	膜、マ、鉄	4
1,750				1,750		239	深、受	膜	8
21,954				21,954		454	深、受	膜、マ、鉄	2
		600				105	深	消	1
466				466		232	深、受	膜	2
420				465		176	深、受	消	5
4,000				4,000		299	深、受	膜	6
3,474				3,474		222	深、受	膜	8
		200				115	深	消	3
		210				104	深	消	1
708				708		311	深、受	膜、マ、鉄	2
		230				54	深	消	1
530				1,986		90	深、受	膜、マ、鉄	4
		60				34	深	消	3
1,600				1,600		204	深、受	膜	7
274				274		120	深、受	膜	3
513				513		173	深、受	膜	6
735				735		71	深、受	膜、マ、鉄	3
450				235		85	深、受	急、マ、鉄	3
		1,700				393	深	膜、マ、鉄	11
455				455		43	深、受	膜	2
794				794		140	深、受	膜	10
2,657				2,657		280	深、受	膜	10
531				531		153	深、受	膜	7
8,217				8,300		243	深、受	膜、マ、鉄	10
409				409		160	深、受	膜	3
		90				50	深	消	2
426				426		126	深、受	膜	7
		107	107			50	深	マ、鉄	2
2,286				2,127		82	深、受	膜	9
		190	190			48	深	消	2
1,400				1,400		538	深、受	膜、マ、鉄	10
5,000				5,000		122	深、受	膜、マ、鉄	10
12,535				12,535		632	深、受	膜、マ、鉄	45
510				510		100	深、受	膜	5
		151				163	深	消	2
		554				406	深	消	8
		120				43	深	消	1
31,680				31,680		429	受、深	膜、マ、鉄	9
		2,247				300	深	消	1
190	100			190	100	39	受、深	膜、マ、鉄	3

所 在 市町村名	設 置 者 名	最近確認 年月日	給水区域の 上簡水の 名称	確認時給水 人口(人)	
				自己水源のみによるもの 供給を受け る者の数	うち 居住人口
札幌市	キタコー株式会社、アン・セリジェ壱番館	H28.1.20	札幌市上水道	220	207
札幌市	キタコー株式会社、アン・セリジェ壱番館	H28.1.20	札幌市上水道	220	206
札幌市	株式会社マイステイズ・ホテル・マネジメント、ホテルマイステイズ札幌中島公園	H28.11.28	札幌市上水道	420	
札幌市	医療法人社団 慶愛会 札幌花園病院、医療法人社団 慶愛会 札幌花園病院 精神科急性期治療病棟	H28.9.2	札幌市上水道	300	260
札幌市	三井不動産株式会社、札幌三井JPビルディング	H29.1.25	札幌市上水道		
札幌市	北海道PKホテルマネジメント株式会社、プレミアホテル-CABIN-札幌	H28.8.23	札幌市上水道	319	
札幌市	医療法人 中江病院、中江病院	S61.1.30	札幌市上水道	600	600
札幌市	札幌アスペンホテル株式会社、札幌アスペンホテル	H14.9.25	札幌市上水道	693	
札幌市	社会福祉法人 エムアール会、特別養護老人ホーム グリーンピアしのろ	H14.9.26	札幌市上水道	230	
札幌市	トオダ興産株式会社、ホテルサンルート札幌	H14.10.24	札幌市上水道	140	
札幌市	株式会社イトーヨーカ堂、イトーヨーカ堂屯田店	H15.4.16	札幌市上水道		
札幌市	国立大学法人北海道大学、北海道大学本部系	H15.9.22	札幌市上水道	4,193	
札幌市	国立大学法人北海道大学、北海道大学病院	H20.2.25	札幌市上水道		
札幌市	国立大学法人北海道大学、北海道大学農・理学部系	H27.2.5	札幌市上水道	3,900	
札幌市	国立大学法人北海道大学、北海道大学工学部系	H27.3.9	札幌市上水道	4,687	
札幌市	国立大学法人北海道大学、北海道大学獣医学部系	H15.9.22	札幌市上水道	620	
札幌市	北海道旅客鉄道株式会社、北海道旅客鉄道株式会社 札幌駅	H14.10.2	札幌市上水道	80,000	
札幌市	社会福祉法人 札幌恵友会、札幌恵友会 東茨戸	H18.4.28	札幌市上水道		
札幌市	イオン北海道株式会社、イオン札幌麻生店	H20.1.29	札幌市上水道		
札幌市	ルートインジャパン株式会社、ホテルルートイン札幌駅前北口	H27.10.15	札幌市上水道	387	
札幌市	社会福祉法人 札幌恵友会、新川エバーライフ	H20.11.20	札幌市上水道		
札幌市	医療法人社団五稜会病院、五稜会病院	H20.12.25	札幌市上水道		
札幌市	株式会社 シャトレゼホールディングス、シャトレゼガトーキングダムサンボロ	H22.2.8	札幌市上水道		
札幌市	エム・エンタープライズ株式会社、スーパーセンタートライアル篠路店	H22.4.9	札幌市上水道		
札幌市	札幌駅総合開発株式会社、パセオ	H22.8.20	札幌市上水道	30,000	
札幌市	医療法人 徳洲会、老人保健施設 徳洲苑なえぼ	H14.9.30	札幌市上水道	190	190
札幌市	協同組合札幌総合卸センター、協同組合札幌総合卸センター	H14.10.1	札幌市上水道	660	
札幌市	北海道旅客鉄道株式会社、JR北海道苗穂工場	H15.1.16	札幌市上水道	579	
札幌市	医療法人社団 札幌道都病院、医療法人社団 札幌道都病院	H15.11.4	札幌市上水道		
札幌市	株式会社テンフードサービス、株式会社テンフードサービス	H16.10.7	札幌市上水道	25	
札幌市	株式会社イトーヨーカ堂、アリオ札幌(商業棟)	H17.10.6	札幌市上水道		
札幌市	株式会社イトーヨーカ堂、アリオ札幌(レジャー棟)	H17.11.10	札幌市上水道		
札幌市	イオン北海道株式会社、イオン札幌元町ショッピングセンター	H18.3.10	札幌市上水道		
札幌市	医療法人社団大蔵会札幌佐藤病院、医療法人社団大蔵会札幌佐藤病院	H19.12.13	札幌市上水道		
札幌市	社会福祉法人 札幌明啓院、社会福祉法人 札幌明啓院	H20.1.22	札幌市上水道		
札幌市	イオン北海道株式会社、イオンモール札幌苗穂	H20.4.18	札幌市上水道		
札幌市	医療法人 彰和会 北海道消化器科病院、医療法人 彰和会 北海道消化器科病院	H21.7.31	札幌市上水道		
札幌市	社会医療法人社団三草会、もえれパークサイド	H22.8.10	札幌市上水道		
札幌市	医療法人社団 三草会 クラーク病院、クラーク病院	H23.2.10	札幌市上水道		
札幌市	社会医療法人 母恋、社会医療法人 母恋 天使病院	H24.1.24	札幌市上水道		
札幌市	医療法人 札幌麻生脳神経外科病院、医療法人 札幌麻生脳神経外科病院	H24.3.6	札幌市上水道		
札幌市	公益社団法人北海道勤労者医療協会、勤医協中央病院	H25.5.1	札幌市上水道		
札幌市	医療法人 徳洲会、医療法人 徳洲会 札幌東徳洲会病院	H26.7.9	札幌市上水道		
札幌市	社会医療法人 禎心会病院、社会医療法人 禎心会病院	H26.10.29	札幌市上水道		
札幌市	イオン北海道株式会社、イオン札幌栄町店	H28.12.15	札幌市上水道		
札幌市	北海道フーズ輸送株式会社、札幌共和女子学生会館	H29.1.31	札幌市上水道	345	335
札幌市	社会医療法人 共栄会、札幌トロイカ病院(本館・ぼだい樹系統)	H13.1.29	札幌市上水道	279	
札幌市	社会医療法人 共栄会、札幌トロイカ病院(新館系統)	H16.3.2	札幌市上水道	299	
札幌市	社会医療法人北楡会札幌北楡病院、札幌北楡病院	H14.9.19	札幌市上水道	608	

確認時給水 人口(人)		現在給水 人口(人)		現在給水 人口(人)		施設 能力 (m ³ /日)	原水の 種 別	浄水方法 の種別	職員数 (人)
左記以外のもの		自己水源のみによるもの		左記以外のもの					
供給を受け る者の数	うち 居住人口	供給を受け る者の数	うち 居住人口	供給を受け る者の数	うち 居住人口				
		203	203			71	深	消	2
		210	206			71	深	消	2
		420				52	深井戸	消	7
		300	260			98	深井戸	消	
2,733				2,733		139	深井戸、受	膜	
		319				170	深井戸	消	
		370	370			240	深	急、マ、鉄	3
		693				216	深	消	4
		250				90	深	消	2
		140				40	深	消	1
8,350				8,350		173	深、受	膜、マ、鉄	9
		4,562				205	深	消	4
267				59		1,235	深、受	膜、マ、鉄	20
		3,698				87	深	消	4
		5,230				266	深	消	2
		600				1549	深	急、マ、鉄	4
		80,000				232	深	消	3
885				430		320	深、受	急、膜、マ、鉄	8
8,890				8,890		141	深、受	膜、マ、鉄	3
		387				98	深	他	1
259	180			259	180	125	深、受	膜、マ、鉄	4
499				499		87	深、受	急、膜、マ、鉄	7
1,600				1,300		509	深、受	急、膜、マ、鉄	10
1,038				8,300		105	深、受	膜、マ、鉄	11
		32,000				470	深	膜、マ、鉄	49
		170	170			64	深	急、マ、鉄	1
		950				120	深	消	3
		640				116	深	消	3
368				368		117	深、受	膜、マ、鉄	3
		100				45	深	急、マ、鉄	3
47,536				47,536		660	深、受	膜、マ、鉄	11
1,930				1,930		304	深、受	膜、マ、鉄	11
13,200				13,200		280	深、受	膜、マ、鉄	7
814				814		95	深、受	急、膜、マ、鉄	15
340	220			340	220	160	深、受	急、マ、鉄	2
19,676				18,676		366	深、受	膜、マ、鉄	4
444				444		79	深、受	急、膜、マ、鉄	2
220				220		64	深、受	急、膜、マ、鉄	1
490				490		91	深、受	急、膜、マ、鉄	3
1,250				1,250		203	深、受	膜、マ、鉄	5
561				561		79	深、受	急、膜、マ、鉄	4
1,000				1,000		151	深、受	急、膜、マ、鉄	5
1,650				1,650		240	深、受	膜、マ、鉄	5
1,129				1,129		173	受、深	膜、マ、鉄	3
360				360		45	深井戸、受	膜、マ、鉄	
		345	335			80	深井戸	消	
		279				230	深	急、マ、鉄	4
		240				238	深	急、マ、鉄	4
		584				87	深	消	2

所 在 市町村名	設 置 者 名	最近確認 年月日	給水区域の 上簡水の 名称	確認時給水 人口(人)	
				自己水源のみによるもの 供給を受け る者の数	うち 居住人口
札幌市	株式会社 北燦食品、株式会社北燦食品 札幌工場	H14.9.27	札幌市上水道	420	
札幌市	医療法人徳洲会、医療法人徳洲会 徳洲苑しろいし	H14.10.9	札幌市上水道	400	400
札幌市	株式会社コナミスポーツ&ライフ、コナミスポーツクラブ白石	H14.10.22	札幌市上水道		
札幌市	社会福祉法人 寛聖会、特別養護老人ホーム 平成苑	H14.11.29	札幌市上水道	200	
札幌市	社会医療法人 恵佑会札幌病院、社会医療法人 恵佑会札幌病院	H15.1.15	札幌市上水道	1,104	
札幌市	イオン北海道株式会社、イオン東札幌店	H19.12.19	札幌市上水道		
札幌市	社会福祉法人 北翔会、社会福祉法人北翔会 医療福祉センター 札幌あゆみの園	H19.4.19	札幌市上水道		
札幌市	社会医療法人 北楡会 札幌北楡病院、札幌北楡病院 東棟	H20.7.3	札幌市上水道		
札幌市	社会福祉法人札幌厚生会、札幌厚生会	H20.12.12	札幌市上水道	320	200
札幌市	医療法人社団豊武会 幌東病院、医療法人社団豊武会 幌東病院	H28.2.12	札幌市上水道	240	240
札幌市	大和エネルギー株式会社、東札幌ショッピングセンター	H20.8.28	札幌市上水道		
札幌市	社会医療法人医翔会、札幌白石記念病院	H23.6.1	札幌市上水道		
札幌市	社会医療法人 恵佑会、社会医療法人恵佑会第2病院	H23.10.5	札幌市上水道		
札幌市	生活協同組合コープさっぽろ、生活協同組合コープさっぽろルーシー本館	H27.9.10	札幌市上水道		
札幌市	社会福祉法人 札幌報恩会、社会福祉法人 札幌報恩学園	S63.9.8	札幌市上水道	250	250
札幌市	医療法人重仁会大谷地病院、医療法人重仁会 大谷地病院	H1.8.2	札幌市上水道	300	235
札幌市	北海道フーズ輸送株式会社、キャポ大谷地	H27.4.28	札幌市上水道		
札幌市	北海道開拓記念館、北海道開拓の村	H14.12.13	札幌市上水道	711	
札幌市	株式会社ホスピタリティオペレーションズ、ホテルエミシア札幌	H16.7.21	札幌市上水道	1,300	
札幌市	医療法人重仁会 介護老人保健施設ナーシングヴィラ大谷地、医療法人重仁会 介護老人保健施設ナーシングヴィラ大谷地	H29.3.28	札幌市上水道	180	100
札幌市	医療法人中山会、中山会新札幌パウロ病院	H26.9.26	札幌市上水道		
札幌市	独立行政法人地域医療機能推進機構 札幌北辰病院、独立行政法人地域医療機能推進機構 札幌北辰病院	H18.10.11	札幌市上水道		
札幌市	医療法人社団 悠仁会 羊ヶ丘病院、羊ヶ丘病院	H23.11.25	札幌市上水道		
札幌市	株式会社札幌副都心開発公社、サンピアザ	H23.12.16	札幌市上水道		
札幌市	医療法人徳洲会、医療法人徳洲会 札幌徳洲会病院	H24.5.1	札幌市上水道		
札幌市	株式会社札幌副都心開発公社、デュオ	H24.12.10	札幌市上水道		
札幌市	株式会社メディカルシャッター、ライフプレステージ白ゆり新札幌	H24.9.21	札幌市上水道		
札幌市	ヒューリック株式会社、医療法人豊和会 新札幌豊和会病院	H27.3.2	札幌市上水道		
札幌市	学校法人 希望学園、札幌第一高等学校	H27.2.13	札幌市上水道	1,280	
札幌市	日糧製パン株式会社、日糧製パン株式会社	H14.10.1	札幌市上水道	900	
札幌市	社会医療法人康和会 札幌しらかば台病院、社会医療法人康和会 札幌しらかば台病院	H14.10.22	札幌市上水道	522	
札幌市	ケン・プレミア・ホテル・マネジメント株式会社、プレミアホテル-TSUBAKI-札幌	H16.9.10	札幌市上水道		
札幌市	独立行政法人地域医療機能推進機構、JCHO北海道病院	H16.9.8	札幌市上水道	1,240	
札幌市	株式会社とんでん、とんでん 湯けむりの丘 つきさむ温泉	H16.11.30	札幌市上水道	1,600	
札幌市	社会福祉法人愛全会、愛全会アビターレ	H19.6.7	札幌市上水道		
札幌市	医療法人柏葉脳神経外科病院、医療法人柏葉脳神経外科病院	H25.11.6	札幌市上水道		
札幌市	社会福祉法人 彩世会、社会福祉法人彩世会 特別養護老人ホーム コスモス苑	H21.11.18	札幌市上水道	140	90
札幌市	医療法人 北海道整形外科記念病院、北海道整形外科記念病院	H22.8.4	札幌市上水道		
札幌市	医療法人社団北樹会病院、医療法人社団北樹会病院	H22.9.7	札幌市上水道		
札幌市	イオン北海道株式会社、イオン札幌西岡ショッピングセンター	H23.9.7	札幌市上水道		
札幌市	北海道いすゞ自動車株式会社、札幌福住複合商業施設	H25.12.5	札幌市上水道		
札幌市	社会医療法人康和会、サービス付高齢者向け住宅しらかばの杜	H26.6.16	札幌市上水道		
札幌市	社会福祉法人 札幌光陽会、札幌光陽会	H26.7.1	札幌市上水道		
札幌市	医療法人北志会札幌ライラック病院、札幌ライラック病院	H26.11.14	札幌市上水道		
札幌市	社会福祉法人 ノテ福祉会、アンデルセン福祉村	H14.9.30	札幌市上水道	160	160
札幌市	イオン北海道株式会社、イオンモール札幌平岡	H14.9.30	札幌市上水道	3,000	
札幌市	学校法人希望学園、北嶺中・高等学校	H27.1.27	札幌市上水道	780	236
札幌市	社会福祉法人厚仁会、特別養護老人ホーム清幌園	H14.10.7	札幌市上水道	245	245

確認時給水 人口(人)		現在給水 人口(人)		現在給水 人口(人)		施設 能力 (m ³ /日)	原水の 種 別	浄水方法 の種別	職員数 (人)
左記以外のもの		自己水源のみによるもの		左記以外のもの					
供給を受け る者の数	うち 居住人口	供給を受け る者の数	うち 居住人口	供給を受け る者の数	うち 居住人口				
		712				28	深	急、マ、鉄	3
		210	210			135	深	マ、鉄	1
1,370				20,000		48	深、受	膜、マ、鉄	1
		200				55	深	急、マ、鉄	1
		1,600				122	深	急、膜、マ、鉄	3
9,390				9,390		144	深、受	膜、マ、鉄	8
341				341		92	深、受	膜、マ、鉄	5
831				831		67	深、受	膜	8
		320	200			97	深	急、マ、鉄	2
		240	240			90	深井戸	消	1
19,470				19,470		483	深、受	膜、マ、鉄	6
351				351		48	深、受	膜	2
477				365		163	深、受	急、マ、鉄	3
7,750				7,750		164	深、受	膜、マ、鉄	2
		250	250			100	深	消	5
		400	235			159	深	急、マ、鉄	2
8,500				2,500		150	深、受	膜、マ、鉄	3
		402				239	深	急、マ、鉄	6
		1,000				374	深	マ、鉄	16
		145	100			75	深井戸	急、マ、鉄	2
713				500		184	深、受	膜、マ、鉄	7
1,601				1,601		176	深、受	膜、マ、鉄	14
276						57	深、受	膜、マ、鉄	
18,000				18,000		611	深、受	膜、マ、鉄	3
1,700				1,700		250	深、受	急、膜、マ、鉄	5
10,308				10,308		225	深、受	膜、マ、鉄	4
274	274			150	150	71	深、受	急、マ、鉄	1
275				275		63	深、受	膜、マ、鉄	2
		1,371				62	深	消	2
		900				90	深	消	6
		621				234	深	消	3
890				890		545	深、受	膜、マ、鉄	13
		1,500				500	深	消	8
		591				146	深	消	3
450				420		100	深、受	急、マ、鉄	3
581				581		76	深、受	膜	1
		140	90			34	深	消	2
747				8,300		108	深、受	膜	7
606				630		108	深、受	膜、マ、鉄	4
3,155				3,155		88	深、受	膜、マ、鉄	5
7,550				7,550		119	深、受	膜	9
305	100			305	100	75	深、受	消	2
220	120			220	120	90	深、受	膜、マ、鉄	2
578				578		61	深、受	膜、マ、鉄	3
		310	310			59	深	消	2
		3,000				474	深	膜、マ、鉄	9
		840	236			89	深	急	2
		110	110			44	深	消	2

所 在 市町村名	設 置 者 名	最近確認 年月日	給水区域の 上簡水の 名称	確認時給水 人口(人)	
				自己水源のみによるもの 供給を受け る者の数	うち 居住人口
札幌市	医療法人社団函南会あしりべつ病院、あしりべつ病院	H14.10.23	札幌市上水道	480	
札幌市	学校法人 札幌国際大学、札幌国際大学	H15.10.1	札幌市上水道	2,738	
札幌市	医療法人社団エス・エス・ジェイ;株式会社メディカルカンパニー、医療法人社団 エス・エス・ジェイ	H26.9.30	札幌市上水道	768	157
札幌市	医療法人尚仁会真栄病院、医療法人尚仁会真栄病院	H19.12.11	札幌市上水道	252	
札幌市	医療法人五風会さっぽろ香雪病院、さっぽろ香雪病院B館	H27.3.3	札幌市上水道	120	120
札幌市	株式会社アミノアップ化学、株式会社アミノアップ化学	H23.10.25	札幌市上水道		
札幌市	社会医療法人 札幌清田病院、社会医療法人 札幌清田病院	H26.3.10	札幌市上水道	239	
札幌市	社会福祉法人北翔会、社会福祉法人北翔会 札幌すぎな園	H26.6.23	札幌市上水道		
札幌市	医療法人五風会さっぽろ香雪病院、さっぽろ香雪病院C館	H27.3.3	札幌市上水道	160	160
札幌市	医療法人五風会さっぽろ香雪病院、さっぽろ香雪病院D館	H27.3.3	札幌市上水道	170	170
札幌市	地縁団体石山八区町内会、地縁団体石山八区町内会	H9.8.1		168	
札幌市	社会福祉法人愛全会、社会福祉法人愛全会 ケアハウス・ローザガーデン	H14.9.27	札幌市上水道	107	
札幌市	医療法人 愛全会、介護老人保健施設 アートヒルズ	H14.9.27	札幌市上水道	340	
札幌市	公益社団法人ふる里公苑、真駒内滝野霊園	H14.11.11	札幌市上水道	270	
札幌市	株式会社札幌リゾート開発公社、札幌国際スキー場	H14.12.4		4,900	
札幌市	株式会社札幌カントリー倶楽部、真駒内カントリークラブ	H14.8.19	札幌市上水道	460	
札幌市	イオン北海道株式会社、イオン札幌藻岩店	H25.7.16	札幌市上水道		
札幌市	学校法人 札幌慈恵学園、札幌新陽高等学校	H18.7.4	札幌市上水道	1,028	
札幌市	株式会社ホテル鹿の湯、ホテル鹿の湯	H20.6.25	札幌市上水道		
札幌市	株式会社 札幌振興公社、藻岩山展望台	H23.6.2	札幌市上水道		
札幌市	社会福祉法人北海道ハピニス、北海道ハピニス(新設)	H26.12.26			
札幌市	ヤマチ産業株式会社、札幌ホテルヤマチ	H14.9.24	札幌市上水道	99	
札幌市	鱗幸食品株式会社、鱗幸食品株式会社	H17.8.8	札幌市上水道	60	
札幌市	社会医療法人 孝仁会、医療社会法人 孝仁会 札幌第一病院	H19.3.1	札幌市上水道	500	
札幌市	イオン北海道株式会社、イオンモール札幌発寒	H23.4.13	札幌市上水道		
札幌市	株式会社イトーヨーカ堂、イトーヨーカ堂琴似店	H27.5.8	札幌市上水道		
札幌市	医療法人社団研仁会、北海道脳神経外科記念病院	H28.7.5	札幌市上水道		
札幌市	石屋製菓株式会社、石屋製菓株式会社本社工場	H28.4.1	札幌市上水道	1,595	
札幌市	加森観光株式会社、サップロテイネ	H14.10.31	札幌市上水道	3,000	
札幌市	医療法人溪仁会、手稲溪仁会病院	H27.6.17	札幌市上水道		
札幌市	北海道旅客鉄道株式会社、札幌運転所	H21.3.6	札幌市上水道		
札幌市	医療法人秀友会 札幌秀友会病院、札幌秀友会病院	H23.6.15	札幌市上水道		
札幌市	陸上自衛隊丘珠駐屯地業務隊長、陸上自衛隊丘珠駐屯地	S52.9.27	札幌市上水道		
札幌市	陸上自衛隊札幌駐屯地業務隊長、陸上自衛隊札幌駐屯地	H16.3.15	札幌市上水道		
札幌市	陸上自衛隊真駒内駐屯地業務隊長、陸上自衛隊真駒内駐屯地	S46.10.31	札幌市上水道		
札幌市	陸上自衛隊真駒内駐屯地業務隊長、陸上自衛隊真駒内駐屯地(自衛隊札幌病院)	H27.7.23	札幌市上水道		
江別市	学校法人酪農学園	S41.7.29	江別市上水道	730	730
江別市	学校法人浅井学園北翔大学	H7.4.5	江別市上水道	180	180
江別市	王子エフテックス(株)江別工場	H14.9.30	江別市上水道	657	73
江別市	イオン北海道(株)イオン江別店	H18.11.2	江別市上水道		
江別市	医療法人社団藤花会 江別谷藤病院	H26.2.10	江別市上水道	260	
千歳市	PGMプロパティーズ(株)新千歳カントリークラブ	H14.11.13	千歳市上水道		
千歳市	陸上自衛隊東千歳駐屯地業務隊長、陸上自衛隊東千歳駐屯地	H6.7.18	千歳市上水道		
千歳市	陸上自衛隊北千歳駐屯地業務隊長、陸上自衛隊北千歳駐屯地	H1.7.5	千歳市上水道		
千歳市	航空自衛隊千歳基地司令、千歳基地	H11.7.30	千歳市上水道		
千歳市	国土交通省(東京航空局新千歳空港事務所)	H14.9.25	千歳市上水道		
恵庭市	盟侷会 島松病院	H14.9.30	恵庭市上水道	320	
恵庭市	盟侷会 アートライブ恵庭	H14.9.30	恵庭市上水道	190	

確認時給水 人口(人)		現在給水 人口(人)		現在給水 人口(人)		施設 能力 (m ³ /日)	原水の 種 別	浄水方法 の種別	職員数 (人)
左記以外のもの		自己水源のみによるもの		左記以外のもの					
供給を受け る者の数	うち 居住人口	供給を受け る者の数	うち 居住人口	供給を受け る者の数	うち 居住人口				
		480				150	深	消	2
		1,665				129	深	消	4
		274	157			126	深	消	1
		252				85	深	消	3
		120	120			70	深	消	3
101				80		49	深、受	膜、マ、鉄	2
		239				60	深	膜、マ、鉄	7
80	51			135	51	40	深、受	消	2
		160	160			70	深	消	3
		170	170			70	深	消	3
		350				68	湧	消	3
		225				31	深	消	3
		300				75	深	消	3
		420				41	深	消	3
		4,900				312	表	急	3
		460				120	浅、湧	急、鉄	3
5,000				5,000		180	深、受	膜、マ、鉄	4
		700				71	深	消	1
1,050				1,050		211	表、受	膜、マ、鉄	1
11,271				11,271		46	受		5
480	219			450		158	深、受	消	3
		99				23	深	急、マ、鉄	2
		62				38	深	マ、鉄	2
		450				134	深	消	4
18,000				27,200		663	深、受	膜、マ、鉄	10
8,300				8,300		120	深、受	膜、マ、鉄	3
384				384		79	深、受	膜、マ、鉄	7
		2,819				361	深井戸	マ、鉄	6
		3,000				60	湧	急、マ、鉄	2
3,305				3,305		408	深	急、膜、マ、鉄	10
8,543				8,543		481	深、受	急、膜、マ、鉄	1
466				466		46	深、受	膜、マ、鉄	7
							受		1
							受		1
							受		2
							深	膜	1
		4,741	666			1,209	深	消	3
		2,300	10			182	深	急	1
		1,176	222			1,123	表	急、鉄	27
7,400				7,400		353	深、受	膜、マ、鉄	5
		260				61	深	膜、マ、鉄	2
730				730		30	受	消	1
							受		2
							受		2
							受		12
						1,818	受		15
		320				77	深	消	3
		190				70	深	消	3

所在 市町村名	設置者名	最近確認 年月日	給水区域の 上簡水の 名称	確認時給水人口(人)	
				自己水源のみによるもの 供給を受ける者の数	うち 居住人口
恵庭市	(株)札幌エルムカントリークラブ	H14.9.25		800	
恵庭市	浩仁会 恵庭第一病院	H19.11.22	恵庭市上水道	800	
恵庭市	北農会 恵み野病院	H21.3.31	恵庭市上水道		
恵庭市	陸上自衛隊北恵庭駐屯地業務隊長、陸上自衛隊北恵庭駐屯地	H14.2.1	恵庭市上水道		
恵庭市	陸上自衛隊南恵庭駐屯地業務隊長、陸上自衛隊南恵庭駐屯地	H1.7.5	恵庭市上水道		
恵庭市	陸上自衛隊北海道補給処長、陸上自衛隊島松駐屯地	H26.7.22	恵庭市上水道		
北広島市	札幌リージェントゴルフクラブ	H14.9.30	北広島市上水道	840	
北広島市	西の里恵仁会病院	H22.10.6	北広島市上水道	365	
北広島市	哲栄会 順天病院	H14.9.20	北広島市上水道	426	
北広島市	東日本高速道路(株)北海道支社 札幌管理事務所(輪厚PA上り線)	H14.9.30	北広島市上水道	377	
北広島市	東日本高速道路(株)北海道支社 札幌管理事務所(輪厚PA下り線)	H14.9.30	北広島市上水道	426	
北広島市	PGMプロパティーズ(株)札幌北広島ゴルフ倶楽部	H22.6.21	北広島市上水道	2,281	
北広島市	(学)北海道櫻井産業学園	H14.9.26	北広島市上水道	1,600	
北広島市	(学)札幌日本大学学園	H14.9.26	北広島市上水道	1,112	
北広島市	三井不動産(株)北海道支店	H23.2.15	北広島市上水道		
北広島市	翔仁会 輪厚三愛病院	H22.11.12	北広島市上水道		
石狩市	医療法人悠気会熊谷病院	S62.12.15	石狩市上水道	119	119
石狩市	社会福祉法人石狩友愛福祉会特別養護老人ホーム石狩希久の園	H28.9.7	石狩市上下水道	160	100
石狩市	創価学会(戸田記念墓地公園)		石狩市上水道		
石狩市	(株)札幌シャトレーズ	H27.10.31	石狩市上水道		
石狩市	イオンSUC石狩緑苑台店	H28.9.7	石狩市上水道		
当別町	航空自衛隊当別分屯基地司令、当別分屯基地	H6.6.29			
計	294			306,885	7,387
(後志)					
小樽市	日観興業(株)代表取締役社長、札幌ゴルフ倶楽部・朝里川温泉スキー場	H14.10.25	小樽市上水道		
小樽市	医療法人双葉会 理事長、医療法人双葉会老人保健施設マイトリーおたる・おたる港南クリニック	H15.3.24	小樽市上水道	400	
小樽市	財団法人おたる自然の村公社 理事長おたる自然の村	H16.3.30		613	
小樽市	株式会社 アンビックス 代表取締役小樽朝里クラッセホテル	H25.3.18	小樽市上水道	558	
蘭越町	ニセコ湯の里会	H14.9.30		150	80
蘭越町	蘭越町交流促進センター雪秩父			204	
蘭越町	陸上自衛隊倶知安駐屯地業務隊長、陸上自衛隊ニセコ演習場	H20.3.26			
蘭越町	宿舎	H20.3.26		1	
ニセコ町	(株)ホテルアンヌプリ	H14.9.24		364	
ニセコ町	グリーンリーフホテルニセコビレッジ	H14.9.30		661	
ニセコ町	ヒルトンニセコビレッジ	H14.9.30		1,747	
ニセコ町	(株)ニセコグランドホテル	H14.9.30		220	
ニセコ町	鶴雅観光開発(株)ニセコ昆布温泉鶴雅別荘空の抄	H26.3.25		112	
ニセコ町	ニセコ町(いこいの村地区専用水道)			652	20
留寿都村	加森観光株式会社(ルスツリゾート&コンベンション)	H14.12.26	留寿都村簡易水道	9,300	180
喜茂別町	喜茂別町(中山峠)	H14.9.30		12,080	
倶知安町	(株)泉郷	H14.9.30	倶知安町水道事業	538	74
倶知安町	ニセコ高原リゾート【花園地区】	H6.12.27		475	475
倶知安町	陸上自衛隊倶知安駐屯地業務隊長、陸上自衛隊倶知安駐屯地	H27.7.10	倶知安町上水道		
岩内町	社会福祉法人北海道社会事業協会(岩内協会病院)	H14.2.5	岩内町上水道	1,134	
泊村	北海道電力株式会社泊発電所構内専用水道	H20.2.22		1,210	
泊村	北海道電力株式会社泊発電所構内専用水道	H20.2.22		1,210	
仁木町	社会福祉法人よいち福祉会児童養護施設 櫻ヶ丘学園	S44.9.12		140	140
余市町	余市カントリー(株)	H14.8.27		230	
赤井川村	赤井川村長常盤地区専用水道	H14.8.12		90	90

確認時給水 人口(人)		現在給水 人口(人)		現在給水 人口(人)		施設 能力 (m ³ /日)	原水の 種 別	浄水方法 の種別	職員数 (人)
左記以外のもの		自己水源のみによるもの		左記以外のもの					
供給を受け る者の数	うち 居住人口	供給を受け る者の数	うち 居住人口	供給を受け る者の数	うち 居住人口				
		800				80	深	急	2
		511				110	深	急、マ、鉄	1
1,246				1,246		121	深、受	急、膜	5
							湧、受	消	2
							受		2
							深、受	消	3
		840				67	深	消	1
		365				67	深	急、マ、鉄	1
		379				108	深	急	1
		377				24	深	消	4
		426				33	深	消	4
		1,120				406	深	消	10
		850				58	深	急	4
		1,200				51	深	消	1
8,206				8,206		240	深、受	急、膜、マ、鉄	7
468	96			468	96	10	深、受	膜	2
		119	119			125	深	急	2
		160	100			52	深	急	2
12,063				12,063		154	受		1
830				830		273	受		4
3,800	1			3,800	1	104	深、受	急	2
							表	急	5
464,544	1,361	310,989	6,739	473,805	1,018	58,486	-	-	1542
3,170				2,800		100	受		1
		400				110	深	消	1
		613				92	深	消	2
		558				240	深	膜、消、マ、鉄	1
		150	140			49	湧	消	3
		204				184	地	消	7
							湧	膜	2
		1				59	湧	膜	2
		364				345	深	消	5
		608				188	深	消	6
		1,694				470	深	急	12
		220				66	湧	消	2
		112				168	深	膜	4
		607	10			200	湧	消	3
		9,300	200			1,728	深	消	19
		12,080				350	表	急	1
		900	68			225	地	消	2
		237	75			1,566	湧	消	1
							湧	膜	2
		1,134				190	深	マ、鉄	
		1,210				260	表	急	6
		1,210				160	海	膜	6
		120	100			17	表	緩	2
		104	1			46	深	急	2
		42	42			88	表	急	2

所在 市町村名	設置者名	最近確認 年月日	給水区域の 上簡水の 名称	確認時給水人口(人)	
				自己水源のみによるもの 供給を受ける者の数	うち 居住人口
計	25			32,089	1,059
(胆振)					
室蘭市	新日鐵住金(株)棒線事業部室蘭製鉄所知別浄水場	H18.11.9		3,748	
室蘭市	国立大学法人室蘭工業大学長室蘭工業大学	H14.9.27	室蘭市上水道	3,850	14
苫小牧市	イオンモール苫小牧	H21.2.2	苫小牧市上水道		
苫小牧市	グランドホテルニュー王子	H18.10.4	苫小牧市上水道	570	
苫小牧市	王子製紙(株)苫小牧工場	S34.3.9	苫小牧市上水道	12,268	12,268
登別市	株式会社萬世閣、登別万世閣	H15.2.27	登別市上水道	750	
登別市	株式会社ロックウェル、御やど清水屋	H16.11.22	登別市上水道	230	
登別市	トーホウリゾート株式会社、パークホテル雅亭	H15.3.14	登別市上水道	973	
登別市	株式会社ホテルまほろば、ホテルまほろば	H15.3.14	登別市上水道	2,130	18
登別市	株式会社登別グランドホテル、登別グランドホテル	H19.3.5	登別市上水道	1,110	30
登別市	株式会社ホテル岩井、ホテル岩井	H19.5.16		205	13
登別市	野口観光株式会社、登別プリンスホテル石水亭	H18.9.14	登別市上水道	1,524	
登別市	野口観光株式会社、望楼NOGUCHI登別	H18.6.26	登別市上水道	121	
登別市	医療法人社団千寿会三愛病院理事長、三愛病院NO1専用水道	H16.1.29	登別市上水道	632	449
登別市	医療法人社団千寿会三愛病院理事長、三愛病院NO2専用水道	H16.1.29	登別市上水道	325	220
登別市	イオン北海道株式会社 イオン登別店	H19.10.24	登別市上水道	5,878	
登別市	株式会社登別温泉観光ホテル滝乃家 登別温泉観光ホテル滝乃家	H20.7.22	登別市上水道	105	
登別市	株式会社第一滝本館	H17.8.17	登別市上水道	1,400	3
登別市	登別温泉ホテルゆもと登別	H18.2.23	登別市上水道	453	
登別市	登別市ネイチャーセンター	H15.2.27		102	17
登別市	陸上自衛隊幌別駐屯地業務隊長、陸上自衛隊幌別駐屯地	S60.12.14	登別市上水道		
伊達市	北海道社会福祉事業団太陽の園	H16.2.9		700	380
伊達市	社会医療法人慈恵会 聖ヶ丘病院	H15.3.4	伊達市上水道	440	288
伊達市	総合病院伊達赤十字病院長、伊達赤十字病院	H14.9.30	伊達市上水道	724	60
伊達市	医療法人社団倭会ミネルバ病院理事長、ミネルバ病院	H15.12.18		210	170
伊達市	東日本高速道路株式会社北海道支社室蘭管理事務所長、有珠SA	H28.9.6		5,948	
伊達市	野口観光(株)、緑の風リゾートきたゆざわ	H27.5.26	伊達市簡易水道	2,335	
壮瞥町	カラカミ観光株式会社洞爺サンパレス	H15.8.26	壮瞥町簡易水道	1,850	
白老町	陸上自衛隊白老弾薬支処長、陸上自衛隊白老駐屯地	H18.8.23			
厚真町	(株)苫東(共和ポンプ場)	H14.9.30	厚真町簡易水道		
洞爺湖町	株式会社萬世閣洞爺萬世閣	H18.3.17	洞爺湖町上水道	1,027	
洞爺湖町	野口観光株式会社洞爺湖畔亭	H19.2.20	洞爺湖町上水道	800	
洞爺湖町	株式会社ザ・ウインザー・ホテルズインターナショナルザ・ウインザーホテル洞爺リゾート&スパ	H20.3.31	洞爺湖町上水道		
洞爺湖町	野口観光株式会社ザレイクザビューTOYA乃の風リゾート	H24.9.3	洞爺湖町上水道		
安平町	安平町(早来富岡専用水道)	H14.7.17	安平町早来地区簡易水道事業	95	
計	35			50,503	13,930
(日高)					
新冠町	新冠町(新明地区専用水道)	S45.9.11		317	317
新冠町	新冠町(大狩部地区専用水道)	H14.9.17		99	99
浦河町	日本中央競馬会日高育成牧場(日本中央競馬会 日高育成総合施設)	H15.8.18		333	309
浦河町	日本中央競馬会日高育成牧場(日本中央競馬会 日高育成牧場教育エリア)	H24.10.22		206	44
浦河町	浦河町 西舎飲料水供給施設	H14.9.1		159	28
えりも町	航空自衛隊襟裳分屯基地司令、襟裳分屯基地	S44.11.1	えりも町東部簡易水道		
新ひだか町	独立行政法人家畜改良センター新冠牧場	H3.12.26		347	347
新ひだか町	医療法人静仁会静仁会静内病院 理事長(静仁会静内病院)	H25.4.19	新ひだか町上水道		
計	8			1,461	1,144
(渡島)					

確認時給水 人口(人)		現在給水 人口(人)		現在給水 人口(人)		施設 能力 (m ³ /日)	原水の 種 別	浄水方法 の種別	職員数 (人)
左記以外のもの		自己水源のみによるもの		左記以外のもの					
供給を受け る者の数	うち 居住人口	供給を受け る者の数	うち 居住人口	供給を受け る者の数	うち 居住人口				
3,170		31,868	636	2,800		6,901	-	-	94
		4,000				864	表	急	7
		3,850	20			130	伏	消	8
20,730				20,730		290	深、受	鉄	3
		570				255	深	膜	9
		800	800			12,000	表	急	3
		750				552	浅、湧	消	3
		130	3			115	湧	消	1
		973				550	湧	消	1
		2,130	18			735	浅、湧	マ、鉄	4
		1,110	30			910	湧	膜	6
		205	13			100	深	消	1
		1,524				600	表	膜	3
		121				230	表	膜	3
		646	449			230	深	消	4
		328	220			125	深	消	4
		5,878				170	深	膜	2
		105				29	湧	消	2
		1,400	3			2,670	湧	膜	5
		453				176	湧	膜	2
		102	17			36	表	緩	2
							表	急	1
		474	163			500	深	消	2
		600	288			149	深	鉄	4
		724	60			337	深	消	4
		398	200			120	深	消	3
		5,948				85	深	消	10
		2,335				560	表	膜、マ、鉄	4
		1,850				1,185	湖	膜	10
							湧	緩	2
392				556		310	受		1
		1,027				427	湖	膜	5
		800				340	湖	膜	3
1,000				1,000		408	受		9
1,010				1,010		640	湖、受	膜	4
		95				1,000	浅	消	
23,132		39,326	2,284	23,296		26,828	-	-	135
		286	286			229	表	緩	
		151	151			91	表	緩	
		174	153			600	深	膜	2
		106	21			147	浅	膜	2
		61	27			435	浅	消	6
							受		4
		121	65			350	浅井戸	マ、鉄	1
761	761			761	761	82	深、受	膜、マ、鉄	220
761	761	899	703	761	761	1,934	-	-	235

所在 市町村名	設置者名	最近確認 年月日	給水区域の 上簡水の 名称	確認時給水人口(人)	
				自己水源のみによるもの 供給を受け る者の数	うち 居住人口
函館市	社会福祉法人北海道社会事業協会函館病院 函館協会病院	H18.12.11	函館市上水道	1,300	
函館市	社会福祉法人函館幸成会 幸成園	H21.7.30	函館市上水道	180	120
函館市	社会福祉法人函館厚生院 函館五稜郭病院	H27.9.29	函館市上水道	3,650	
北斗市	社会福祉法人侑愛会理事長 ゆうあいの郷	S53.10.4		640	640
七飯町	藤田観光(株)大沼湖畔緑の村	H18.12.26		400	65
七飯町	社会福祉法人函館厚生院 (ななえ新病院)	H15.7.1	七飯町上水道	576	576
七飯町	(株)鈴木商会函館七飯スノーパーク	H29.3.1		400	
七飯町	(株)プリンスホテル、函館大沼プリンスホテル	H14.9.30		1,824	25
森町	医)雄心会新都市砂原病院	H15.6.28		284	
森町	からまつの森管理組合	H14.9.30		500	45
森町	森町長森町公営住宅度杭崎団地	H8.9.5		375	375
計	11			10,129	1,846
(檜山)					
奥尻町	航空自衛隊奥尻島分屯基地司令、奥尻島分屯基地	H2.6.27			
今金町	今金町長(今金東部肥培用水施設)	H14.9.30		96	96
計	2			96	96
(上川)					
旭川市	独立行政法人国立高等専門学校機構旭川+B410:B465工業高等専門学校旭川工業高等専門学校	H8.2.16	旭川市上水道	264	264
旭川市	日本製紙株式会社北海道工場取締役工場長日本製紙株式会社北海道工場旭川事業所	H13.12.5		1,500	1,500
旭川市	旭川市長旭川市(共栄地区)	H1.4.5		219	219
旭川市	社会福祉法人北海道療育園理事長北海道療育園	S59.7.4	旭川市上水道	390	390
旭川市	株式会社アートホテルズ旭川代表取締役、アートホテルズ旭川	H21.11.13	旭川市上水道		
旭川市	医療法人社団旭川圭泉会病院旭川圭泉会病院(本館)	H15.1.24	旭川市上水道	394	
旭川市	医療法人社団旭川圭泉会病院旭川圭泉会病院(介護老人保健施設ことぶき)	H16.2.3	旭川市上水道	450	
旭川市	株式会社旭川グランドホテル代表取締役旭川グランドホテル	H15.12.22	旭川市上水道	569	
旭川市	都市綜研インベストバンク株式会社ホテル和数奇旭川	H20.7.14	旭川市上水道	348	
旭川市	JA北海道厚生連旭川厚生病院院長 森達也JA北海道厚生連旭川厚生病院	H20.12.18	旭川市上水道		
旭川市	イオン北海道株式会社代表取締役 柴田 祐司イオンモール旭川西	H21.3.16	旭川市上水道		
旭川市	三菱UFJ信託銀行株式会社フィール旭川	H19.8.27	旭川市上水道	5,900	
旭川市	国立大学法人 旭川医科大学 学長、旭川医科大学	H28.2.18	旭川市上水道		
旭川市	陸上自衛隊旭川駐屯地業務隊長、陸上自衛隊旭川駐屯地	S53.12.23	旭川市上水道		
旭川市	陸上自衛隊近文台弾薬支処長、陸上自衛隊近文台分屯地	H14.9.30	旭川市上水道		
士別市	(医法社)三愛会(老人保健施設ボスウール士別)	H14.9.20	士別市上水道	200	120
名寄市	陸上自衛隊名寄駐屯地業務隊長、陸上自衛隊名寄駐屯地	H16.7.21			
富良野市	鳥沼水道利用組合(鳥沼水道利用組合)	H2.11.8		690	690
富良野市	(医法社)博友会(北の峰病院)	H17.3.14	富良野市上水道	245	10
富良野市	(株)プリンスホテル(新富良野プリンスホテル)	H14.9.30	富良野市上水道	4,080	
富良野市	(社福法)富良野あさひ郷(北の峯学園)	H15.4.16	富良野市上水道	250	140
富良野市	西麓郷専用水道(西麓郷水道組合)	H17.5.25		720	380
富良野市	老節布専用水道(北進地区)(老節布自家水道利用組合)	H17.5.25		560	231
富良野市	老節布専用水道(松南地区)(老節布用水管理組合)	H17.9.21		230	175
富良野市	富良野協会病院専用水道	H19.4.25	富良野市上水道		
富良野市	(社福法)富良野あさひ郷(特別養護老人ホーム北の峯ハイツ専用水道)	H25.3.7	富良野市上水道		
鷹栖町	(株)本田技術研究所(鷹栖ブルーピンググラウンド)	H14.9.24	鷹栖町上水道		
東神楽町	聖台病院	S59.2.28	旭川市上水道	180	130
東神楽町	旭川空港水道利用組合(旭川空港ビル)	H14.9.30			
東神楽町	東神楽町(森のゆ花神楽)	H14.9.30		120	
東神楽町	(株)大雪山カントリークラブ	H14.9.30		650	
東神楽町	(社福)東神楽町社会福祉協議会(アゼリアハイツ専用水道)	H15.9.25	東神楽町上水道	140	80

確認時給水 人口(人)		現在給水 人口(人)		現在給水 人口(人)		施設 能力 (m ³ /日)	原水の 種 別	浄水方法 の種別	職員数 (人)
左記以外のもの		自己水源のみによるもの		左記以外のもの					
供給を受け る者の数	うち 居住人口	供給を受け る者の数	うち 居住人口	供給を受け る者の数	うち 居住人口				
		1,300				267	深	膜、マ、鉄	1
		274	164			920	深	消	1
		3,650				230	深	膜、マ、鉄	1
		405	405			450	表	急	2
		400	94			75	浅	消	1
		575	296			500	深	消	1
		100				71	浅	消	3
		1,028	22			370	深	消	7
		284				64	深	マ、鉄	83
		500	45			150	浅	消	1
		205	205			94	深	マ、鉄	1
		8,721	1,231			3,191	-	-	102
							表	急	6
		74	74			92	表	緩	1
		74	74			92	-	-	7
		922	266			200	深	マ	2
		364	364			3,600	表	急	2
		153	153			150	表	急	2
		383	383			173	深	消	5
780				780		610	深、受	鉄	10
		485				122	深	鉄	3
		790				234	深	鉄	3
		569				562	深	鉄	7
						98	深	マ、鉄	
2,564				2,503		217	深、受	膜、マ、鉄	6
22,688				22,688		647	深、受	膜、マ、鉄	7
		5,900				100	深	マ、鉄	5
4,469				4,469		656	深、受	膜、マ、鉄	9
							受		1
							受		1
		200	120			50	深	マ、鉄	2
							表、伏	急	3
		327	327			114	湧	消	6
		245	10			67	深	消	2
		4,080				600	表	急	17
		250	140			60	深	消	1
		300	300			198	湧	急	1
		231	231			176	湧	消	1
		158	158			62	湧	消	1
1,230				1,230		250	深・受	膜、マ、鉄	2
200	120			200	120	118	深・受	膜	3
81				201		30	受		1
		140	140			140	深	マ、鉄	5
2,800				3,275		260	受		4
		120				140	深	消	1
		400				57	深	消、他	8
		140	80			51	深	消	4

所 在 市町村名	設 置 者 名	最近確認 年月日	給水区域の 上簡水の 名称	確認時給水 人口(人)	
				自己水源のみによるもの 供給を受け る者の数	うち 居住人口
比布町	比布町(良佳プラザ遊湯ぴっぷ)	H14.9.30	比布町簡易水道	1,615	
上川町	(株)層雲閣グランドホテル(層雲閣グランドホテル)	H14.9.24	上川町簡易水道	750	70
上川町	西野目産業(株)(ホテル大雪)	H14.9.30	上川町簡易水道	1,244	20
上川町	野口観光マネージメント(株)(層雲峡朝陽リゾートホテル)	H17.2.25	上川町簡易水道	850	10
上川町	大友観光開発(株)(層雲峡観光ホテル)	H20.3.11	上川町簡易水道		
東川町	東川町長(キトゥン地区)	H14.9.30		1,377	
東川町	東川町長(進化台地区)	H14.9.30		548	20
東川町	川島観光(有)(グランドホテル大雪)	H14.9.25		155	3
東川町	(株)湧駒荘	H14.9.25		143	3
東川町	(株)ハマノホテルズ、(旭岳万世閣ホテルディアバレー)	H14.9.27		83	15
東川町	(株)松山温泉(天人閣)	H14.9.30		580	50
東川町	(社福)旭川福祉事業会(ひだまりの里)	H14.9.30		150	84
東川町	(株)ハマノホテルズ(ホテルベアモンテ)	H15.4.28		407	30
東川町	(株)天人峡パークホテル【休止中】	H16.2.13		137	7
東川町	(株)しきしま荘	H18.10.4		106	
東川町	(株)共立メンテナンス(ラ・ビスタ大雪山)	H20.4.4		352	21
美瑛町	(株)タケト(天人峡グランドホテル)【休止中】	H14.9.27		119	3
上富良野町	上富良野町(翁地区専用水道)	H14.9.26		1,450	15
上富良野町	上富良野町(清富地区専用水道)	H15.3.27		78	78
上富良野町	陸上自衛隊上富良野駐屯地業務隊長、陸上自衛隊上富良野駐屯地	H2.6.5	上富良野町上水道		
上富良野町	築城自衛隊上富良野駐屯地業務隊長、陸上自衛隊上富良野演習場	H23.8.18			
南富良野町	南富良野町長かなやま湖森林公園地区専用水道	H14.9.9		1,098	4
南富良野町	南富良野町長東鹿越地区飲料水供給施設(専用水道)	H14.9.9		27	27
幌加内町	幌加内町(政和専用水道)	H14.9.26		1,400	58
計	56			30,768	4,847
(留萌)					
留萌市	留萌市幌糠町簡易飲料水施設組合 幌糠専用水道	S59.3.30		484	484
留萌市	陸上自衛隊留萌駐屯地業務隊長、陸上自衛隊留萌駐屯地	S63.1.18	留萌市上水道		
計	2			484	484
(宗谷)					
稚内市	航空自衛隊稚内分屯基地司令、稚内分屯基地	H14.9.24	稚内市上水道		
幌延町	幌延町(音類地区)	S62.7.1		254	254
幌延町	幌延町(下沼地区)	S49.11.25		353	353
北見市	北海道糖業(株)北見製糖所	H22.5.18	北見市上水道	350	120
北見市	(株)大江本家(静山閣)	H14.9.30	温根湯簡易水道	245	
北見市	(株)大江本家(聴水閣)	H14.9.30	温根湯簡易水道	755	5
北見市	吉田茂夫 北見赤十字病院	H28.3.31		3,340	67
北見市	国立大学法人北見工業大学	H21.12.2	北見市上水道	2,200	10
北見市	国立大学法人北見工業大学 学生寄宿舎	H20.3.1	北見市上水道	127	127
北見市	ルートインジャパン(株) ホテルルートイン北見大通西	H20.11.14	北見市上水道	250	
北見市	ルートインジャパン(株) ルートイン北見駅前	H28.10.22	北見市上水道	255	
津別町	津別町森の健康館	H29.8.8		120	3
斜里町	斜里町(峰浜)	H1.9.2		330	330
遠軽町	陸上自衛隊遠軽駐屯地業務隊長、陸上自衛隊遠軽駐屯地	H14.3.12	遠軽町上水道		
雄武町	雄武町(雄武地区)	S61.5.12	雄武専用水道	167	167
計	15			8,139	829
(十勝)					
帯広市	医療法人社団博仁会(大江病院専用水道)	H14.9.27	帯広市上水道	200	50
帯広市	社会福祉法人普仁会普仁会専用水道	H14.9.30	帯広市上水道	303	

確認時給水 人口(人)		現在給水 人口(人)		現在給水 人口(人)		施設 能力 (m ³ /日)	原水の 種 別	浄水方法 の種別	職員数 (人)
左記以外のもの		自己水源のみによるもの		左記以外のもの					
供給を受け る者の数	うち 居住人口	供給を受け る者の数	うち 居住人口	供給を受け る者の数	うち 居住人口				
		1,615				23	深	消	2
		750	70			322	表	消	4
		1,244	100			610	深	消	3
		650	19			750	表	消	1
						700	湧、受	消	4
		1,386	22			60	深	消	1
		430	8			104	深	消	1
		155	3			40	湧	消	1
		143	3			47	湧	消	1
		60	10			82	湧	消	1
		446	26			325	湧	消	2
		150	84			237	深	消	2
		389	15			58	伏	消	1
						190	湧	消	
		106				32	湧	消	1
		100	25			346	湧	消	1
						27	湧	消	
		1,450	15			100	湧	消	1
		34	34			39	湧	消	1
							表、受	急	3
							湧	急	2
		1,092	7			250	表	緩	1
		22	4			29	表	緩	1
		56	56			200	浅	急	1
34,812	120	26,435	3,173	35,346	120	14,312	-	-	161
		122	122			143	表	緩	1
							受		1
		122	122			143	-	-	2
							受		7
		128	128			304	深	消	1
		105	105			371	深	マ	1
		350	120			180	表	急、膜	2
		231	1			49	浅	消	4
		755	3			151	浅	消	4
		67	67			720	深	急、膜、マ、鉄	1
		2,200	10			480	浅	マ	2
		127	127			64	浅	消	2
		250				63	深	マ、鉄	2
		255				78	深	マ、鉄	2
		120	3			142	湧水	消	3
		156	156			182	湧	消	
							受		1
		150	150			654	表	急	4
787	2	4,661	637	787	2	3,173	-	-	35
		200	50			80	深	マ、鉄	3
		303	200			91	深	マ、鉄	2

所在 市町村名	設置者名	最近確認 年月日	給水区域の 上簡水の 名称	確認時給水人口(人)	
				自己水源のみによるもの 供給を受ける者の数	うち 居住人口
帯広市	ふじまるビル株式会社(ふじまるビル専用水道)	H14.9.30	帯広市上水道	13,550	
帯広市	株式会社 ハイパーホテルズ パサージュ、帯広グランドホテル	H14.9.30	帯広市上水道	154	
帯広市	一の野村(株)(ホテルルートイン帯広駅前)	H15.2.18	帯広市上水道	278	
帯広市	国立大学法人帯広畜産大学	H16.3.31	帯広市上水道	1,030	200
帯広市	株式会社長崎屋(長崎屋帯広店専用水道)	H16.4.15	帯広市上水道		
帯広市	株式会社 卜-ヨ-カ堂帯広店(卜-ヨ-カ-帯広店専用水道)	H16.7.5	帯広市上水道		
帯広市	イオン北海道(株)イオン帯広店	H15.11.21	帯広市上水道		
帯広市	株式会社北海道ホテル	H17.10.14	帯広市上水道		
帯広市	社会医療法人北斗(北斗病院専用水道)	H17.4.25	帯広市上水道		
帯広市	公益財団法人北海道医療団(帯広第一病院専用水道)	H17.9.7	帯広市上水道		
帯広市	独立行政法人 国立病院機構帯広病院	H17.6.21	帯広市上水道		
帯広市	(社福法)北海道社会事業協会帯広病院(社福法)帯広協会病院専用水道	H18.6.21	帯広市上水道	1,756	1,300
帯広市	株式会社帯広東急イン(帯広東急イン専用水道)	H18.6.1	帯広市上水道		
帯広市	JR北海道ホテルズ株式会社(ホテル日航ノースランド帯広専用水道)	H19.4.19	帯広市上水道		
帯広市	医療法人社団博愛会(開西病院専用水道)	H20.8.13	帯広市上水道		
帯広市	JA北海道厚生連帯広厚生病院(帯広厚生病院占用水道)	H20.11.19	帯広市上水道		
帯広市	医療法人社団博愛会介護老人保健施設ヴィラかいせい	H24.3.22	帯広市上水道		
帯広市	社会医療法人北斗(北斗病院+勝リハビリテーションセンター専用水道)	H25.9.3	帯広市上水道		
帯広市	陸上自衛隊帯広駐屯地業務隊長、陸上自衛隊帯広駐屯地	H10.2.23	帯広市上水道		
帯広市	帯広刑務所	S51.12.7	帯広市上水道		
音更町	音更町長、音更町字中音更、大牧地区	S48.10.1	音更町西部簡易水道	959	959
音更町	帯広徳洲会病院	H24.9.21	音更町上水道	512	
音更町	社会福祉法人 音更晩成園	H14.9.30	音更町西部簡易水道事業	150	90
鹿追町	陸上自衛隊鹿追駐屯地業務隊長、陸上自衛隊鹿追駐屯地	H24.11.21			
鹿追町	陸上自衛隊鹿追駐屯地業務隊長、陸上自衛隊然別演習場	H14.9.30			
鹿追町	宿舎	H14.9.30			
新得町	地方独立行政法人北海道立総合研究機構畜産試験場	H23.3.1		370	130
新得町	加森観光(株)サホロ事業部 サホロカントリークラブ	H14.9.30		400	
新得町	加森観光(株)サホロ事業部 サホロリゾートホテル	H19.8.9	狩勝高原地区簡易水道事業		
新得町	新得町長(国民宿舎東大雪荘専用水道)	H15.1.20		771	6
清水町	(社福)清水旭山学園 清水旭山学園専用水道	H14.9.30		130	90
芽室町	めむろ新嵐山株式会社	H14.9.30	芽室町簡易水道	1,000	
幕別町	十勝幕別温泉グランヴィリオホテル	H14.9.30	幕別町上水道	540	
幕別町	明野・新川水道利用組合	S58.3.31			
本別町	北海道糖業株式会社(本別製糖所専用水道)	H25.3.8	本別町勇足簡易水道	184	140
足寄町	(福)あしよる敬愛会 ケアハウス銀河の里あしよる	H14.9.30		80	70
足寄町	足寄町(西足寄地区専用水道)	S58.11.4		899	393
足寄町	陸上自衛隊足寄弾薬支処長、陸上自衛隊足寄分屯地	H14.9.30			
陸別町	陸別町・銀河の森専用水道	H14.9.30			
陸別町	陸別町・小利別地区専用水道	H14.9.30		98	98
計	42			23,364	3,526
(釧路)					
釧路市	釧路空港ビル(株)	H14.9.20		300	
釧路市	(社福法)釧路丹頂協会(丹頂の園)	H14.9.26		148	81
釧路市	釧路市(山花公園オートキャンプ場)	H14.9.26		60	
釧路市	(社福法)釧路愛育協会(鶴が丘学園)	H25.7.9		156	90
釧路市	(株)共立メンテナンス(カムイの湯 ラビスタ阿寒川)	H26.10.22		203	33
釧路町	陸上自衛隊釧路駐屯地業務隊長、陸上自衛隊釧路駐屯地	H3.8.12	釧路市上水道		
弟子屈町	(株)プリンスホテル、屈斜路プリンスホテル	H14.9.30	弟子屈町 屈斜路地区 簡易水道	854	

確認時給水 人口(人)		現在給水 人口(人)		現在給水 人口(人)		施設 能力 (m ³ /日)	原水の 種 別	浄水方法 の種別	職員数 (人)
左記以外のもの		自己水源のみによるもの		左記以外のもの					
供給を受け る者の数	うち 居住人口	供給を受け る者の数	うち 居住人口	供給を受け る者の数	うち 居住人口				
		5,000				120	深	マ、鉄	5
		122				152	深	マ、鉄	2
		278				83	深	マ、鉄	11
		1,651	323			600	深	急	1
6,460				6,460		150	深、受	膜、マ、鉄	6
8,483				8,483		226	深、受	膜、マ、鉄	4
5,000				5,000		349	深、受	膜、マ、鉄	5
400				400		120	深、受	膜、マ、鉄	3
2,008	183			1,386	131	321	深、受	膜、マ、鉄	3
1,000	100			1,000	100	132	深、受	膜、マ、鉄	6
858	150			858	150	129	深、受	膜、マ、鉄	4
		1,756	1,300			6	深	膜、マ、鉄	6
535				535		141	深、受	膜、マ、鉄	2
5,050				5,050		208	深、受	膜、マ、鉄	3
676				676		104	深、受	膜、マ、鉄	2
3,848				3,848		308	深、受	膜、マ、鉄	1
130	100			175	103	65	深、受	膜、マ、鉄	1
440				440		99	深、受	膜、マ、鉄	161
							受		2
923				460		678	受		1
		296	296			492	湧	消	1
		512				63	深	マ、鉄	1
		150	90			30	湧	消	3
							深	膜	2
							湧	簡	3
50				50		505	湧	簡	2
		107	107			670	表	緩	1
		80				65	深	消	4
439				439		269	深、受	消	4
		60	15			220	湧	急	1
		220	90			35	深	消	2
		1,000				200	浅	消	2
		540				162	深	急	3
259	196			219	202	140	浅、受	消	5
		184	140			330	表	急	1
		80	70			56	湧	消	2
		390	390			1,377	表	緩	1
							深	急	1
12,330				2	2	134	受		1
		71	71			216	湧	消	1
48,889	729	13,000	3,142	35,481	688	9,126	-	-	275
		300				93	深	マ、鉄	3
		148	100			60	深	消	3
		60				21	深	マ、鉄	2
		139	88			106	深	消	1
		203	30			168	湧	膜、マ、鉄	4
							受		1
		854				744	深	消	7

所 在 市町村名	設 置 者 名	最近確認 年月日	給水区域の 上簡水の 名称	確認時給水 人口(人)	
				自己水源のみによるもの 供給を受け る者の数	うち 居住人口
弟子屈町	(株)御園ホテル	H14.9.30	弟子屈町川湯簡易水道	350	63
弟子屈町	宮本商事(株)	H14.9.26	弟子屈町川湯簡易水道	92	
弟子屈町	(株)川湯観光ホテル	H14.9.30	弟子屈町川湯簡易水道	300	
弟子屈町	(株)川湯ホテルプラザ	H14.9.30	弟子屈町川湯簡易水道	320	
計	11			2,783	267
(根室)					
別海町	陸上自衛隊別海駐屯地業務隊長、陸上自衛隊矢白別演習場	S59.1.4	別海町上水道		
中標津町	医療法人樹恵会石田病院	H18.3.7		230	120
計	2			230	120
市計	407			407,639	31,072
町計	111			51,618	7,109
村計	4			11,810	270
合計	522			471,067	38,451

- (注)1 『給水区域の上簡水の名称』については、当該専用水道が上水道又は簡易水道の給水区域内にある場合は、当該上水道又は
- 2 原水の種別:表-表流(自流)水、湖-湖水、深-深井戸、浅-浅井戸、地-地下水(浅井戸か深井戸か不明)、伏-伏流水、
 - 3 浄水方法の種別:緩-緩速ろ過、急-急速ろ過、膜-膜ろ過、消-消毒のみ(浄水受水で追加塩素する場合を含む)、
 - 4 防衛省が設置する施設については、一部未回答となっている(空欄部分)。

確認時給水 人口(人) 左記以外のもの		現在給水 人口(人) 自己水源のみによるもの		現在給水 人口(人) 左記以外のもの		施設 能力 (m ³ /日)	原水 の 種 別	浄水方法 の種別	職員 数 (人)
供給を受け る者の数	うち 居住人口	供給を受け る者の数	うち 居住人口	供給を受け る者の数	うち 居住人口				
		350	63			105	地	消	3
		92				46	深	消	3
		300				90	地	消	2
		320				96	深	消	1
		2,766	281			1,529	-	-	30
							受		1
		230	120			40	深	消	1
		230	120			40	-	-	2
563,276	2,071	386,607	16,196	571,066	1,679	101,185	-	-	2062
21,314	957	43,945	4,548	9,235	965	24,942	-	-	569
		11,762	242			2,236	-	-	33
584,590	3,028	442,314	20,986	580,301	2,644	128,363	-	-	2664

簡易水道の名を記載している。

湧-湧水、受-受水、海-海水。

マ-除マンガン、鉄-除鉄、簡-簡易ろ過、空欄-浄水受水で追加塩素無し

Ⅲ 市町村別水道普及状況

(平成29年3月31日現在)

市町村名	行政区域内 総人口	上水道			簡易水道					
		公 営			公 営			私 営		
		箇所数	計画 給水人口	現在 給水人口	箇所数	計画 給水人口	現在 給水人口	箇所数	計画給 水人口	現在給 水人口
		① 人	② 箇所 人	③ 人	④ 人	⑤ 箇所 人	⑥ 人	⑦ 人	⑧ 箇所 人	⑨ 人
(空知)										
夕張市	8,651	1	10,750	8,601						
岩見沢市	83,374	3 (2)	115,733	83,349						
美瑛市	22,543	1 ()	41,800	22,486						
芦別市	14,357	1	30,550	13,873						
赤平市	10,702	1	19,000	10,411						
三笠市	8,877	2 (1)	60,569	8,870						
滝川市	40,977	1 (1)	43,774	40,111						
砂川市	17,456	2 (2)	19,576	17,422						
歌志内市	3,489	1 (1)	5,105	3,485						
深川市	21,370	1	29,122	20,359						
南幌町	7,737	1 (1)	14,362	7,733						
奈井江町	5,601	1 (1)	6,809	5,580						
上砂川町	3,198				1	4,610	3,198			
由仁町	5,340	1	6,217	5,292						
長沼町	11,155	1 (1)	13,738	10,719						
栗山町	12,204	1	13,200	12,074						
月形町	3,381	1 (1)	4,759	2,867						
浦臼町	1,926	1 (1)	2,841	1,760						
新十津川町	6,731	1 (1)	8,273	6,643						
妹背牛町	3,082				1	4,500	2,532			
秩父別町	2,444	1 (1)	10	10	1	4,200	2,398			
雨竜町	2,526	1 (1)	3,388	2,504						
北竜町	1,943				1	2,600	1,865			
沼田町	3,173	1	11,000	3,128						
計	302,237	25 (15)	460,576	287,277	4	15,910	9,993			
(石狩)										
札幌市	1,946,313	1	2,153,000	1,950,181						
江別市	118,774	1	138,400	118,488						
千歳市	96,180	1	94,800	95,486	1	240	162			
恵庭市	69,193	1	80,500	68,685						
北広島市	58,960	1	69,530	58,124						
石狩市	58,831	1	61,420	58,510						
当別町	16,469	1	22,900	16,385						
新篠津村	3,205	1 (1)	4,239	3,195						
計	2,367,925	8 (1)	2,624,789	2,369,054	1	240	162			
(後志)										
小樽市	120,041	1	200,000	119,884	1	120	1			
島牧村	1,533				3	2,345	1,454			
寿都町	3,064				1	4,060	3,027			
黒松内町	2,929				1	2,760	2,418			
蘭越町	4,835				1	4,900	4,435			
ニセコ町	5,018				1	4,650	4,379			
真狩村	2,077				1	2,610	2,016			
留寿都村	1,936				1	1,840	1,888			
喜茂別町	2,247				1	2,370	2,188			
京極町	3,098				1	3,280	2,909			
倶知安町	16,097	1	15,750	15,144						
共和町	6,022				1	4,870	4,954			
岩内町	13,076	1	18,430	11,412						
泊村	1,717				1	3,500	1,699			

専用水道						合計			普及率	飲料水供給施設					
自己水源のみによるもの			左記以外のもの			箇所数	計画 給水人口	現在 給水人口		公営			私営		
箇所数	確認時 給水人口	現在 給水人口	箇所数	確認時 給水人口	現在 給水人口					箇所数	計画 給水人口	現在 給水人口	箇所数	計画 給水人口	現在 給水人口
⑧ 箇所	⑨ 人	⑩ 人	⑪ 箇所	⑫ 人	⑬ 人	⑭+⑮+⑯+⑰ 箇所	⑱+⑲+⑳ 人	㉑+㉒+㉓=㉔ 人	㉕/㉖ ×100%	箇所	人	人	箇所	人	人
						1	10,750	8,601	99.4						
			1			4 (2)	115,733	83,349	100.0						
			1			2	41,800	22,486	99.7						
						1	30,550	13,873	96.6						
						1	19,000	10,411	97.3						
						2 (1)	60,569	8,870	99.9						
3	928	681	2	55	55	6 (1)	44,702	40,792	99.5				1	78	88
2	506	318	1			5 (2)	20,082	17,740	101.6						
						1 (1)	5,105	3,485	99.9						
3	875	612				4	29,997	20,971	98.1				1	153	70
						1 (1)	14,362	7,733	99.9						
						1 (1)	6,809	5,580	99.6						
						1	4,610	3,198	100.0						
						1	6,217	5,292	99.1						
			1			2 (1)	13,738	10,719	96.1						
			1			2	13,200	12,074	98.9						
			1			2 (1)	4,759	2,867	84.8						
						1 (1)	2,841	1,760	91.4						
						1 (1)	8,273	6,643	98.7						
						1	4,500	2,532	82.2						
						2 (1)	4,210	2,408	98.5						
						1 (1)	3,388	2,504	99.1						
						1	2,600	1,865	96.0						
						1	11,000	3,128	98.6						
8 ()	2,309	1,611	8	55	55	45 (15)	478,795	298,881	99				2	231	158
156	6,185	5,622	104	1,264	921	261	2,159,185	1,955,803	100.5						
4	983	898	1			6	139,383	119,386	100.5						
			5			7	95,040	95,648	99.4						
4			4			9	80,500	68,685	99.3						
8			2	96	96	11	69,530	58,124	98.6						
2	219	219	3	1	1	6	61,639	58,729	99.8						
1						2	22,900	16,385	99.5						
						1 (1)	4,239	3,195	99.7						
175	7,387	6,739	119	1,361	1,018	303 (1)	2,632,416	2,375,955	100						
3			1			6	200,120	119,885	99.9						
						3	2,345	1,454	94.8						
						1	4,060	3,027	98.8						
						1	2,760	2,418	82.6				1	52	83
4	80	140				5	4,980	4,575	94.6						
6	20	10				7	4,670	4,389	87.5						
						1	2,610	2,016	97.1						
1	180	200				2	2,020	2,088	107.9						
1						2	2,370	2,188	97.4						
						1	3,280	2,909	93.9						
3	549	143				4	16,299	15,287	95.0				1	58	54
						1	4,870	4,954	82.3						
1						2	18,430	11,412	87.3						
2						3	3,500	1,699	99.0						

市町村名	行政区域内 総人口	上水道			簡易水道					
		公 営			公 営			私 営		
		簡所数	計画 給水人口	現在 給水人口	簡所数	計画 給水人口	現在 給水人口	簡所数	計画給 水人口	現在給 水人口
		① 人	② 簡所 人	③ 人	④ 人	⑤ 簡所 人	⑥ 人	⑦ 人	⑧ 簡所 人	⑨ 人
神恵内村	899				1	1,579	878			
積丹町	2,179				1	3,445	1,563			
古平町	3,205				1	4,060	3,125			
仁木町	3,433				1	4,091	2,972			
余市町	19,454	1	21,360	18,992						
赤井川村	1,204				3	1,307	1,058			
計	214,064	4	255,540	165,432	21	51,787	40,964			
(胆振)										
室蘭市	86,395	1	98,000	85,966						
苫小牧市	172,590	1	182,000	171,424						
登別市	49,084	1	48,690	48,429	1	246	162			
伊達市	34,863	1	30,300	29,917	1	1,700	825			
豊浦町	4,174				4	5,280	4,074			
壮瞥町	2,614				1	4,110	2,494			
白老町	17,533	1	27,300	17,250						
厚真町	4,659				1	4,850	3,911			
洞爺湖町	9,150	1	10,200	7,594	1	2,050	1,366			
安平町	8,274				2	8,300	7,037			
むかわ町	8,508	1	5,370	4,406	1	2,740	2,647			
計	397,844	7	401,860	364,986	12	29,276	22,516			
(日高)										
日高町	12,443	1	12,700	10,355	1	2,400	1,422			
平取町	5,225				3	5,365	4,498	1	230	102
新冠町	5,664				3	5,477	4,847			
浦河町	12,679	2 (1)	17,233	10,471	1	930	666			
様似町	4,507	1	6,167	4,235	1	415	174			
えりも町	4,881				3	7,780	4,718			
新ひだか町	23,190	1	22,100	17,900	1	3,480	3,025			
計	68,589	5 (1)	58,200	42,961	13 ()	25,847	19,350	1	230	102
(渡島)										
函館市	263,750	1	308,000	251,226	9	20,197	12,116			
北斗市	47,042	1	56,200	45,538						
松前町	7,673	1	11,500	4,863	3	7,800	2,796			
福島町	4,287	1	12,700	4,086						
知内町	4,501	1	5,200	3,920	2	1,960	567			
木古内町	4,377	1	9,100	4,315						
七飯町	28,532	1	19,500	23,476	2	8,490	4,671			
鹿部町	4,051	1	5,200	4,033	1 (1)	4	2			
森町	16,144	1	14,000	10,245	2	2,000	1,073			
八雲町	17,153	1	12,300	10,359	5	7,323	5,227			
長万部町	5,463	1	9,100	5,157						
計	402,973	11 ()	462,800	367,218	24 (1)	47,774	26,452			
(檜山)										
江差町	7,955	1	13,500	7,782	1 (1)	545	149			
上ノ国町	5,077				1	4,750	4,720			
厚沢部町	4,046				1	4,455	3,983			
乙部町	3,887				1	4,550	3,818			
奥尻町	2,762				1	2,180	2,083			
今金町	5,458				7	8,070	4,844			
せたな町	8,357				10	12,759	7,425			
計	37,542	1	13,500	7,782	22 (1)	37,309	27,022			

専用水道						合計			普及率	飲料水供給施設					
自己水源のみによるもの			左記以外のもの			箇所数	計画 給水人口	現在 給水人口		公営			私営		
箇所数	確認時 給水人口	現在 給水人口	箇所数	確認時 給水人口	現在 給水人口					箇所数	計画 給水人口	現在 給水人口	箇所数	計画 給水人口	現在 給水人口
⑧ 箇所	⑨ 人	⑩ 人	⑪ 箇所	⑫ 人	⑬ 人	⑭+⑮+⑯+⑰ 箇所	⑱+⑲+⑳ 人	㉑+㉒+㉓=㉔ 人	㉕/㉖ ×100%	箇所	人	人	箇所	人	人
						1	1,579	878	97.7						
						1	3,445	1,563	71.7						
						1	4,060	3,125	97.5						
1	140	100				2	4,231	3,072	89.5						
1		1				2	21,360	18,993	97.6						
1	90	42				4	1,397	1,100	91.4						
24	1,059	636	1			50	308,386	207,032	97				2	110	137
2	14	20				3	98,014	85,986	99.5				1	100	100
3	12,268	800				4	194,268	172,224	99.8						
16	750	753				18	49,686	49,344	100.5				1	50	50
6	898	711				8	32,898	31,453	90.2				8	566	566
						4	5,280	4,074	97.6						
1						2	4,110	2,494	95.4						
1						2	27,300	17,250	98.4						
			1			2	4,850	3,911	83.9						
2			2			6	12,250	8,960	97.9						
1						3	8,300	7,037	85.0						
						2	8,110	7,053	82.9	1	90	64	5	385	378
32	13,930	2,284	3			54	445,066	389,786	98	1	90	64	15	1,101	1,094
						2	15,100	11,777	94.6	1	99	59	1	99	76
						3	5,595	4,600	88.0						
2	416	437				5	5,893	5,284	93.3						
3	381	201				6 (1)	18,544	11,338	89.4						
						2	6,582	4,409	97.8						
			1			4	7,780	4,718	96.7						
1	347	65	1	761	761	4	25,927	20,990	90.5				6	559	513
6	1,144	703	2	761	761	27 (1)	85,421	63,116	92	1	99	59	7	658	589
3	120	164				13	328,317	263,506	99.9						
1	640	405				2 ()	56,840	45,943	97.7						
						4	19,300	7,659	99.8						
						1	12,700	4,086	95.3						
						3	7,160	4,487	99.7						
						1	9,100	4,315	98.6						
4	666	412				7	28,656	28,559	100.1						
						2 (1)	5,204	4,035	99.6						
3	420	250				6	16,420	11,568	71.7	1	250	52			
						6	19,623	15,586	90.9				1	70	50
						1	9,100	5,157	94.4				2	376	191
11	1,846	1,231				46 (1)	512,420	394,901	98	1	250	52	3	446	241
						2 (1)	14,045	7,931	99.7						
						1	4,750	4,720	93.0	1	90	55			
						1	4,455	3,983	98.4						
						1	4,550	3,818	98.2						
1						2	2,180	2,083	75.4				2	265	131
1	96	74				8	8,166	4,918	90.1						
						10	12,759	7,425	88.8						
2	96	74				25 (1)	50,905	34,878	93	1	90	55	2	265	131

市町村名	行政区域内 総人口	上水道			簡易水道					
		公 営			公 営			私 営		
		簡所数	計画 給水人口	現在 給水人口	簡所数	計画 給水人口	現在 給水人口	簡所数	計画給 水人口	現在給 水人口
		① 人	② 簡所 人	③ 人	④ 人	⑤ 簡所 人	⑥ 人	⑦ 人	⑧ 簡所 人	⑨ 人
(上川)										
旭川市	341,308	1	377,800	322,165	2	760	229			
士別市	19,549	1	19,971	15,833						
名寄市	27,946	1	28,152	25,249						
富良野市	22,423	1	19,000	15,377	6	3,860	1,810			
鷹栖町	7,076	1	10,000	6,863						
東神楽町	10,375	2 (1)	8,800	7,048						
当麻町	6,585	1	6,040	6,034						
比布町	3,811				1	4,000	2,844			
愛別町	2,960				1	3,780	2,549			
上川町	3,741				1	3,580	3,333			
東川町	8,126				1	5,000				
美瑛町	10,286	1	15,370	9,129						
上富良野町	10,956	1	12,500	9,910	3	1,840	949			
中富良野町	5,103				1	4,980	4,779			
南富良野町	2,560				4	2,677	2,414			
占冠村	1,203				1	1,120	1,071			
和寒町	3,514				1	4,944	3,290			
剣淵町	3,233	1 (1)	29	14	1	3,310	2,499			
下川町	3,379				2	5,500	3,088			
美深町	4,534				2	4,920	4,196			
音威子府村	743				1	1,070	675			
中川町	1,601				2	2,110	1,561			
幌加内町	1,537				2	1,550	1,243			
計	502,549	11 (2)	497,662	417,622	32	55,001	36,530			
(留萌)										
留萌市	21,862	1	36,700	21,577						
増毛町	4,536	1	5,500	3,814	4	2,220	717			
小平町	3,234	1	5,100	3,202						
苫前町	3,238				1	4,300	3,167			
羽幌町	7,253	1	8,400	6,650	3 (1)	967	507			
初山別村	1,220				2 (1)	1,369	1,202			
遠別町	2,764				2 (1)	3,637	2,815			
天塩町	3,192				1	3,030	3,043			
計	47,299	4 ()	55,700	35,243	13 (3)	15,523	11,451			
(宗谷)										
稚内市	35,051	1	55,900	34,965	1	104	77			
猿払村	2,725				4	3,142	2,725			
浜頓別町	3,737				1	4,910	3,723			
中頓別町	1,773				1	2,820	1,773			
枝幸町	8,386	1	6,330	5,537	4	5,057	2,773			
豊富町	4,010				1	4,370	4,010			
礼文町	2,604				1	2,580	2,591			
利尻町	2,125				1	2,360	2,125			
利尻富士町	2,606				1	2,963	2,586			
幌延町	2,411				2	2,430	1,894			
計	65,428	2	62,230	40,502	17	30,736	24,277			
(オホーツク)										
北見市	119,182	2	144,432	106,627	5 (1)	6,740	5,880			
網走市	36,370	1	45,000	34,682	1	970	625			
紋別市	22,722	1	20,900	21,196	3	1,447	806			

専用水道						合計			普及率	飲料水供給施設					
自己水源のみによるもの			左記以外のもの			箇所数	計画 給水人口	現在 給水人口		公営			私営		
箇所数	確認時 給水人口	現在 給水人口	箇所数	確認時 給水人口	現在 給水人口					箇所数	計画 給水人口	現在 給水人口	箇所数	計画 給水人口	現在 給水人口
⑧ 箇所	⑨ 人	⑩ 人	⑪ 箇所	⑫ 人	⑬ 人	⑭+⑮+⑯+⑰ 箇所	⑱+⑲+⑳ 人	㉑+㉒+㉓=㉔ 人	㉕/㉖ ×100%	箇所	人	人	箇所	人	人
8	2,373	1,166	7			18	380,933	323,560	94.8				1	80	60
1	120	120				2	20,091	15,953	81.6						
1						2	28,152	25,249	90.3				1	62	99
7	1,626	1,166	2	120	120	16	24,486	18,353	81.8				3	344	227
			1			2	10,000	6,863	97.0						
4	210	220	1			7 (1)	9,010	7,268	70.1						
						1	6,040	6,034	91.6						
1						2	4,000	2,844	74.6						
						1	3,780	2,549	86.1						
3	100	189	1			5	3,680	3,522	94.1						
11	233	196				12	5,233	196	2.4						
1	3					2	15,373	9,129	88.8				1	77	66
3	93	49	1			8	14,433	10,908	99.6				1	110	75
						1	4,980	4,779	93.7						
2	31	11				6	2,708	2,425	94.7						
						1	1,120	1,071	89.0						
						1	4,944	3,290	93.6						
						2 (1)	3,339	2,513	77.7				3	207	172
						2	5,500	3,088	91.4						
						2	4,920	4,196	92.5				3	272	177
						1	1,070	675	90.8						
						2	2,110	1,561	97.5						
1	58	56				3	1,608	1,299	84.5						
43	4,847	3,173	13	120	120	99 (2)	557,510	457,325	91				13	1,152	876
1	484	122	1			3	37,184	21,699	99.3						
						5 (1)	7,720	4,531	99.9						
						1	5,100	3,202	99.0						
						1	4,300	3,167	97.8						
						4 (1)	9,367	7,157	98.7						
						2 (1)	1,369	1,202	98.5						
						2 (1)	3,637	2,815	101.8						
						1	3,030	3,043	95.3						
1	484	122	1			19 (4)	71,707	46,816	99						
			1			3	56,004	35,042	100.0						
						4	3,142	2,725	100.0						
						1	4,910	3,723	99.6						
						1	2,820	1,773	100.0						
						5	11,387	8,310	99.1						
						1	4,370	4,010	100.0						
						1	2,580	2,591	99.5						
						1	2,360	2,125	100.0						
						1	2,963	2,586	99.2						
2	607	233				4	3,037	2,127	88.2				3	270	181
2	607	233	1			22	93,573	65,012	99				3	270	181
8	329	328				15 (1)	151,501	112,835	94.7				3	265	190
			2	2	2	4	45,970	35,307	97.1						
						4	22,347	22,002	96.8				2	355	141

市町村名	行政区域内 総人口	上水道			簡易水道					
		公営			公営			私営		
		簡所数	計画 給水人口	現在 給水人口	簡所数	計画 給水人口	現在 給水人口	簡所数	計画給 水人口	現在給 水人口
		① 人	② 簡所	③ 人	④ 人	⑤ 簡所	⑥ 人	⑦ 人	⑧ 簡所	⑨ 人
美幌町	20,088	1	26,300	19,172						
津別町	4,916				1	4,450	4,540			
斜里町	11,794	1	13,200	9,257	1	1,280	1,107			
清里町	4,180				2	6,200	2,916			
小清水町	5,046				1	4,830	4,768			
訓子府町	5,166	1	6,350	4,967						
置戸町	3,020				1	3,182	2,660			
佐呂間町	5,293				3	5,358	4,743			
遠軽町	20,483	1	17,800	15,511	5	5,860	3,469			
湧別町	9,104	1	11,950	7,116	3 (1)	1,120	517			
滝上町	2,694				1	3,150	2,255			
興部町	3,904				1	4,333	3,870			
西興部村	1,118				1	1,210	1,082			
雄武町	4,581				1	4,330	4,124			
大空町	7,364				3	8,800	7,063			
計	287,025	9 ()	285,932	218,528	33 (2)	63,260	50,425			
(十勝)										
帯広市	167,540	1	202,100	163,954	2	3,605	3,256			
音更町	45,137	1	42,500	37,974	2	3,040	1,933			
士幌町	6,232				3	6,829	5,980			
上士幌町	4,944				2 (1)	4,957	4,875			
鹿追町	5,492				3	4,795	4,084			
新得町	6,256	1	5,990	5,183	3 (1)	920	540			
清水町	9,647	1	11,494	8,229						
芽室町	18,810	1	18,200	15,251	3	2,360	1,761			
中札内村	3,966				1	4,700	3,892			
更別村	3,250				1	3,700	3,200			
大樹町	5,709	1	5,880	5,617						
広尾町	7,104	1	6,400	5,742	3	2,270	1,221			
幕別町	27,144	2 (1)	26,750	23,121	6 (1)	3,394	2,637			
池田町	6,961	1	8,200	6,393	1 (1)	14	6			
豊頃町	3,227				3 (2)	3,896	3,113			
本別町	7,303	1	7,900	5,052	4 (1)	2,596	1,494			
足寄町	7,095	1	7,300	5,488	1	1,260	246			
陸別町	2,478				1	3,170	2,172			
浦幌町	4,946				1	4,356	4,449			
計	343,241	12 (1)	342,714	282,004	40 (7)	55,862	44,859			
(釧路)										
釧路市	173,205	1	166,395	166,031	5	8,820	6,172			
釧路町	19,917	1 (1)	16,508	16,783	1	3,040	2,803			
厚岸町	9,741	1	10,380	8,872	2	1,048	683			
浜中町	6,028	1	5,175	4,767						
標茶町	7,762	1	5,020	4,240						
弟子屈町	7,514	1	7,500	4,880	3	2,778	1,530			
鶴居村	2,517				1	2,053	2,088			
白糠町	8,170	1	10,447	7,713	1	430	197			
計	234,854	7 (1)	221,425	213,286	13	18,169	13,473			
(根室)										
根室市	26,712	1 ()	34,600	24,609	1	2,300	1,925			
別海町	15,433	1	16,000	15,292						
中標津町	23,725	1	21,400	20,403	1	3,190	2,902			

専用水道						合計			普及率	飲料水供給施設					
自己水源のみによるもの			左記以外のもの			箇所数	計画 給水人口	現在 給水人口		公営			私営		
箇所数	確認時 給水人口	現在 給水人口	箇所数	確認時 給水人口	現在 給水人口					箇所数	計画 給水人口	現在 給水人口	箇所数	計画 給水人口	現在 給水人口
⑧ 箇所	⑨ 人	⑩ 人	⑪ 箇所	⑫ 人	⑬ 人	⑭+⑮+⑯+⑰ 箇所	⑱+⑲+⑳ 人	㉑+㉒+㉓=㉔ 人	㉕/㉖ ×100%	箇所	人	人	箇所	人	人
			1			2	26,300	19,172	95.4						
1	3	3				2	4,453	4,543	92.4						
1	330	156				3	14,810	10,520	89.2						
						2	6,200	2,916	69.8						
						1	4,830	4,768	94.5						
						1	6,350	4,967	96.1				1	81	50
						1	3,182	2,660	88.1						
						3	5,358	4,743	89.6						
			1			7	23,660	18,980	92.7						
						4 (1)	13,070	7,633	83.8				2	171	125
						1	3,150	2,255	83.7						
						1	4,333	3,870	99.1						
						1	1,210	1,082	96.8						
1	167	150				2	4,497	4,274	93.3	2	173	136			
						3	8,800	7,063	95.9						
11	829	637	4	2	2	57 (2)	350,021	269,590	94	2	173	136	8	872	506
7	1,550	1,873	15	533	484	25	207,255	169,083	100.9						
3	1,049	386				6	46,589	40,293	89.3						
						3	6,829	5,980	96.0						
						2 (1)	4,957	4,875	98.6						
3						6	4,795	4,084	74.4						
3	136	122	1			8 (1)	7,046	5,845	93.4						
1	90	90				2	11,584	8,319	86.2						
1						5	20,560	17,012	90.4						
						1	4,700	3,892	98.1						
						1	3,700	3,200	98.5						
						1	5,880	5,617	98.4						
						4	8,670	6,963	98.0						
1			1	196	202	10 (2)	30,144	25,758	94.9						
						2 ()	8,214	6,399	91.9						
						3 (2)	3,896	3,113	96.5						
1	140	140				6 (1)	10,636	6,686	91.6						
3	463	460				5	9,023	6,194	87.3	2	140	115			
1	98	71	1		2	3	3,268	2,243	90.5	2	155	127			
						1	4,356	4,449	90.0						
24 ()	3,526	3,142	18	729	688	94 (7)	402,102	330,005	96	4	295	242			
5	204	218				11	175,419	172,421	99.5						
			1			3 (1)	19,548	19,586	98.3						
						3	11,428	9,555	98.1	1	98	91			
						1	5,175	4,767	79.1						
						1	5,020	4,240	54.6	2	267	144			
5	63	63				9	10,341	6,473	86.1	4	135	326			
						1	2,053	2,088	83.0	2	132	128			
						2	10,877	7,910	96.8						
10	267	281	1			31 (1)	239,861	227,040	97	9	632	689			
						2	36,900	26,534	99.3						
			1			2	16,000	15,292	99.1						
1	120	120				3	24,710	23,425	98.7						

市町村名	行政区域内 総人口	上水道			簡易水道					
		公 営			公 営			私 営		
		箇所数	計画 給水人口	現在 給水人口	箇所数	計画 給水人口	現在 給水人口	箇所数	計画給 水人口	現在給 水人口
		① 人	② 箇所 人	③ 人	④ 人	⑤ 箇所 人	⑥ 人	⑦ 人	⑧ 箇所 人	⑨ 人
標津町	5,369			3	6,104	5,333				
羅臼町	5,293	1	6,820	4,753	2	1,270	444			
計	76,532	4 ()	78,820	65,057	7	12,864	10,604			
合計	5,348,102	110 (21)	5,821,748	4,876,952	252 (14)	459,558	338,078	1	230	102

- (注) 1. 箇所数の () 内の数値は当該市町村に給水を行っている他の水道事業者数 (内数)
2. 飲料水供給施設とは、50人以上100人以下を給水人口とする小規模な水道施設をいう。

専用水道						合計			普及率	飲料水供給施設					
自己水源のみによるもの			左記以外のもの			箇所数	計画 給水人口	現在 給水人口		公営			私営		
箇所数	確認時 給水人口	現在 給水人口	箇所数	確認時 給水人口	現在 給水人口					箇所数	計画 給水人口	現在 給水人口	箇所数	計画 給水人口	現在 給水人口
⑧ 箇所	⑨ 人	⑩ 人	⑪ 箇所	⑫ 人	⑬ 人	②+⑤+⑧+⑪ 箇所	③+⑥+⑨ 人	④+⑦+⑩+⑬ 人	⑭/① ×100%	箇所	人	人	箇所	人	人
						3	6,104	5,333	99.3						
						3	8,090	5,197	98.2						
1	120	120	1			13 ()	91,804	75,781	99						
350 ()	38,451	20,986	172	3,028	2,644	885 (35)	6,319,987	5,236,118	97.9	19	1,629	1,297	55	5,105	3,913

IV 水道料金

(平成29年3月31日現在)

IV

IV－1 水道料金一覧表

(上水道事業)

事業者名	一般（家庭）用				10m ³ までの料金 円(税込)	メーター 使用料(税込) 円	現行料金 適用年月日
	基本料金		超過料金				
	水量 トンまで	金額(税込) 円	金額(税込) 円/m ³				
(空知)							
夕張市	10	2,946	@	380	3,041	95	H26.04.01
岩見沢市	7	907	@	194	1,490	0	H21.04.01
美瑛市	5	1,123	@	266	2,457	0	H27.10.01
芦別市	8	1,490	@	248	1,986	0	H26.04.01
赤平市	8	1,830	@	282	2,396	0	H20.05.01
三笠市	8	1,615	@	239	2,093	0	H26.04.01
深川市	8	1,792	@	270	2,543	216	H28.04.01
由仁町	7	1,746	@	356	2,815	0	H27.07.01
栗山町	0	406	@	259	2,998	0	H24.04.01
沼田町	10	2,311	@	280	2,635	324	H26.07.01
長幌上水道企業団	8	1,555	@	207	1,969	0	H26.04.01
西空知広域水道企業団	8	2,430	@	302	3,034	0	H20.04.01
月新水道企業団	8	1,728	@	237	2,202	0	H26.04.01
中空知広域水道企業団	7	1,460	@	236	2,168	0	H26.04.01
(石狩)							
札幌市	10	1,425	@	216	1,425	0	H26.04.01
江別市	8	1,134	@	199	1,533	0	H26.04.01
千歳市	8	842	@	146	1,134	0	H09.04.01
恵庭市	8	1,285	@	230	1,745	0	H26.04.01
北広島市	0	777	@	165	2,430	0	H26.04.01
石狩市	7	1,641	@	213	2,283	0	H26.04.01
当別町	0	820	@	201	2,840	0	H26.04.01
(後志)							
小樽市	10	1,371	@	199	1,371	0	H26.04.01
倶知安町	6	810	@	135	1,350	0	H26.04.01
岩内町	10	1,620	@	216	2,060	440	H26.06.01
余市町	7	1,826	@	270	2,636	0	H23.07.01
(胆振)							
室蘭市	8	950	@	135	1,220	0	H26.04.01
苫小牧市	0	961	@	21	1,382	0	H26.04.01
登別市	5	1,242	@	163	2,057	0	H26.04.01
伊達市	8	1,026	@	140	1,306	0	H26.05.01
白老町	8	1,350	@	162	1,674	0	H26.04.01
洞爺湖町	8	1,598	@	199	2,214	216	H26.04.01
むかわ町	0	860	@	164	2,500	0	H26.08.01
(日高)							
日高町	8	2,160	@	231	2,630	0	H26.04.01
浦河町	0	1,150	@	108	2,230	0	H25.04.01
様似町	5	1,940	@	194	2,910	0	H26.04.01
新ひだか町	10	1,720	@	183	1,720	0	H19.07.01
(渡島)							
函館市	10	766	@	115	766	0	H26.04.01
北斗市	10	1,188	@	140	1,300	118	H26.04.01
松前町	7	1,836	@	156	2,305	0	H26.04.01

事業者名	一般（家庭）用				10m ³ までの料金 の料金 円(税込)	メーター 使用料(税込) 円	現行料金 適用年月日
	基本料金		超過料金				
	水量 トンまで	金額(税込) 円	金額(税込) 円/m ³				
福島町	8	2,073	@	205	2,905	421	H26.04.01
知内町	8	1,275	@	113	1,790	288	H26.08.01
木古内町	8	1,987	@	248	2,785	302	H18.04.01
七飯町	8	1,350	@	129	1,609	0	H26.04.01
鹿部町	10	1,620	@	140	2,010	390	H26.04.01
森町	10	1,900	@	230	1,900	0	H16.12.01
八雲町	6	1,296	@	162	1,944	0	H26.06.01
長万部町	8	1,468	@	194	1,857	0	H26.04.01
(檜山)							
江差町	8	2,434	@	270	2,974	0	H26.04.01
(上川)							
旭川市	8	1,101	@	154	1,410	0	H26.04.01
士別市	8	1,388	@	169	1,726	0	H26.07.01
名寄市	5	792	@	237	1,970	0	H26.04.01
富良野市	8	1,447	@	216	1,879	0	H26.04.01
鷹栖町	8	1,900	@	237	2,374	0	H26.04.01
東神楽町	5	833	@	144	1,358	0	H26.04.01
当麻町	8	1,795	@	183	2,161	0	H09.04.01
美瑛町	8	1,656	@	230	2,116	0	H26.04.01
上富良野町	8	1,555	@	162	1,879	0	H26.04.01
(留萌)							
留萌市	8	1,520	@	219	1,959	0	H26.04.01
増毛町	8	2,200	@	230	3,060	400	H11.04.01
小平町	8	1,800	@	250	2,300	0	H12.04.01
羽幌町	10	2,850	@	300	2,850	0	H17.04.01
(宗谷)							
稚内市	8	1,720	@	210	2,400	240	H26.04.01
枝幸町	10	2,160	@	194	2,160	0	H26.04.01
(オホーツク)							
北見市(北見)	0	1,360	@	48	2,110	0	H26.10.01
北見市(留辺蘂)	0	1,360	@	48	2,110	0	H26.10.01
網走市	5	1,263	@	226	2,030	0	H26.05.01
紋別市	6	1,404	@	216	2,268	0	H28.04.01
美幌町	8	1,296	@	210	1,717	0	H26.04.01
斜里町	10	1,490	@	158	1,490	0	H28.10.01
訓子府町	0	1,296	@	140	2,808	0	H26.04.01
遠軽町	8	1,641	@	205	2,052	0	H18.04.01
湧別町	10	2,160	@	194	2,160	0	H09.04.01

事業者名	一般（家庭）用				10m ³ までの料金 の料金 円(税込)	メーター 使用料(税込) 円	現行料金 適用年月日
	基本料金		超過料金				
	水量 トンまで	金額(税込) 円	金額(税込) 円/m ³				
(十勝)							
帯広市	0	972	@	48	1,458	0	H26.04.01
音更町	5	1,172	@	247	2,407	0	H26.04.01
新得町	8	1,297	@	144	1,585	0	H27.10.01
清水町	10	1,800	@	180	1,800	0	H22.06.01
芽室町	10	2,559	@	259	2,559	0	H26.04.01
大樹町	8	2,057	@	267	2,593	0	H26.08.26
広尾町	5	900	@	180	1,800	0	H09.01.01
幕別町	0	350	@	210	2,450	0	H27.04.01
池田町	8	2,160	@	259	2,678	0	H26.04.01
本別町	8	1,827	@	245	2,317	0	H26.04.01
足寄町	8	1,780	@	170	2,120	0	H08.04.01
(釧路)							
釧路市	8	1,191	@	169	1,530	0	H26.04.01
厚岸町	0	1,058	@	162	2,670	0	H26.04.01
浜中町	8	2,160	@	216	2,760	170	H26.04.01
標茶町	10	1,458	@	140	1,450	0	H27.04.01
弟子屈町	10	1,890	@	194	1,890	0	H10.05.01
白糠町	8	1,944	@	216	2,376	0	H26.04.01
(根室)							
根室市	8	1,306	@	226	2,224	464	H26.04.01
別海町	5	965	@	178	2,287	432	H26.04.01
中標津町	8	1,620	@	205	2,030	0	H26.04.01
羅臼町	7	2,070	@	300	3,360	390	H20.04.01

- (注) 1. 金額は全て税込(1円未満の端数は切り捨て)の額である。
2. 10m³までの料金はメーター使用料も含む。
3. 基本水量が空欄の事業者は、口径別(13mm)の料金体系である。

IV－2 水道料金一覽表

(簡易水道事業)

事業者名	施設名	一般(家庭)用				10m ³ までの料金 円(税込)	メーター 使用料(税込) 円
		基本料金		超過料金			
		水量 トンまで	金額(税込) 円	金額(税込) 円/m ³			
(空知)							
上砂川町	上砂川	8	2,268	@	270	2,808	0
妹背牛町	妹背牛町	10	2,894	@	289	2,894	0
秩父別町	秩父別町	10	2,635	@	286	2,635	0
北竜町	北竜町	10	2,670	@	260	2,670	0
(石狩)							
千歳市	支笏湖畔	8	1,198	@	173	1,544	0
(後志)							
小樽市	石狩湾新港銭函	7	1,512	@	194	2,094	0
島牧村	本目・豊浜・歌島	10	2,000	@	240	2,000	0
島牧村	元町・永豊	10	2,000	@	240	2,000	0
島牧村	第二栄浜	10	2,000	@	240	2,000	0
寿都町	寿都町	5	1,100	@	220	2,200	0
黒松内町	黒松内町	10	2,020	@	190	2,020	0
蘭越町	蘭越町	10	1,944	@	216	1,944	0
ニセコ町	ニセコ町	10	1,670	@	150	1,670	0
真狩村	真狩村	8	1,234	@	154	1,542	0
留寿都村	留寿都	10	1,400	@	155	1,400	0
喜茂別町	喜茂別町	10	1,574	@	174	1,574	0
京極町	京極	10	970	@	0	970	0
共和町	共和町	10	1,940	@	190	1,940	0
泊村	泊村	10	1,030	@	100	1,030	0
神恵内村	神恵内	10	2,100	@	150	2,100	0
積丹町	積丹町	10	2,160	@	210	2,160	0
古平町	古平	8	2,200	@	270	2,740	0
仁木町	仁木	8	2,050	@	190	2,430	0
赤井川村	赤井川	10	1,230	@	180	1,230	0
赤井川村	都	10	1,230	@	180	1,230	0
赤井川村	常盤	10	1,230	@	180	1,230	0
(胆振)							
登別市	登別市	0	691	@	65	1,636	0
伊達市	大滝区	8	1,182	@	96	1,374	0
豊浦町	市街	8	1,060	@	130	1,450	130
豊浦町	大岸	8	1,060	@	130	1,450	130
豊浦町	礼文華	8	1,060	@	130	1,450	130
豊浦町	大和	8	1,060	@	130	1,450	130
壮瞥町	壮瞥町	10	1,130	@	113	1,130	0
厚真町	厚真	8	1,728	@	216	2,505	345
洞爺湖町	洞爺湖町	8	1,598	@	199	2,212	216
安平町	早来	8	2,340	@	270	3,065	185
安平町	追分	8	1,910	@	216	2,527	185
むかわ町	穂別	0	860	@	164	2,500	0
(日高)							
日高町	日高町	8	1,860	@	170	2,200	0
平取町	本町	7	2,370	@	250	3,120	0

事業者名	施設名	一般(家庭)用				10m ³ までの料金 円(税込)	メーター 使用料(税込) 円
		基本料金		超過料金			
		水量 トンまで	金額(税込) 円	金額(税込) 円/m ³			
平取町	貫気別	7	2,370	@	250	3,120	0
平取町	中部振内	7	2,370	@	250	3,120	0
平取町	去場	0	1,900	@	0	1,900	0
新冠町	新冠	5	1,640	@	255	2,915	0
新冠町	新冠第一	5	1,640	@	255	2,915	0
新冠町	新冠第二	5	1,640	@	255	2,915	0
浦河町	東部	0	1,150	@	108	2,230	0
様似町	幌満	5	1,940	@	194	2,910	0
えりも町	西部	10	2,160	@	270	2,590	430
えりも町	東部	10	2,160	@	270	2,590	430
えりも町	目黒	10	2,160	@	270	2,590	430
新ひだか町	新ひだか	10	1,720	@	183	1,720	0
(渡島)							
函館市	戸井	10	766	@	115	766	0
函館市	日浦	10	766	@	115	766	0
函館市	恵山東部	10	766	@	115	766	0
函館市	榎法華	10	766	@	115	766	0
函館市	古部	10	766	@	115	766	0
函館市	木直	10	766	@	115	766	0
函館市	尾札部	10	766	@	115	766	0
函館市	臼尻	10	766	@	115	766	0
函館市	大船	10	766	@	115	766	0
松前町	原口	7	1,836	@	156	2,304	0
松前町	江良	7	1,836	@	156	2,304	0
松前町	西部	7	1,836	@	156	2,304	0
知内町	小谷石	8	1,275	@	113	1,789	288
知内町	湯の里	8	1,275	@	113	1,789	288
七飯町	大沼	8	1,188	@	102	1,392	0
七飯町	藤城	8	1,350	@	129	1,608	0
森町	駒ヶ岳・赤井川	10	1,900	@	230	1,900	0
森町	濁川	10	1,900	@	230	1,900	0
八雲町	落部	6	1,296	@	162	1,944	0
八雲町	野田生	6	1,296	@	162	1,944	0
八雲町	黒岩	6	1,296	@	162	1,944	0
八雲町	熊石	6	1,296	@	162	1,944	0
八雲町	大新	6	1,296	@	162	1,944	0
(檜山)							
上ノ国町	上ノ国	5	1,026	@	118	2,015	399
厚沢部町	厚沢部町	8	1,400	@	120	1,640	0
乙部町	乙部町	8	1,620	@	167	1,954	0
奥尻町	奥尻	8	1,730	@	140	2,390	380
今金町	今金	7	1,000	@	220	1,950	290
今金町	種川	7	1,000	@	220	1,950	290
今金町	花石	7	1,000	@	220	1,950	290
今金町	美利河	7	1,000	@	220	1,950	290

事業者名	施設名	一般（家庭）用				10m ³ までの料金 円(税込)	メーター 使用料(税込) 円
		基本料金		超過料金			
		水量 トンまで	金額(税込) 円	金額(税込) 円/m ³			
今金町	八束	7	1,000	@	220	1,950	290
今金町	金原・鈴金	7	1,000	@	220	1,950	290
今金町	神丘	7	1,000	@	220	1,950	290
せたな町	久遠	10	1,590	@	164	1,590	0
せたな町	長磯	10	1,590	@	164	1,590	0
せたな町	瀬棚	10	1,590	@	164	1,590	0
せたな町	島歌	10	1,590	@	164	1,590	0
せたな町	元浦	10	1,590	@	164	1,590	0
せたな町	北島歌	10	1,590	@	164	1,590	0
せたな町	北檜山	10	1,590	@	164	1,590	0
せたな町	若松	10	1,590	@	164	1,590	0
せたな町	太櫓	10	1,590	@	164	1,590	0
せたな町	丹羽	10	1,590	@	164	1,590	0
(上川)							
旭川市	西神居	8	1,101	@	154	1,409	0
旭川市	江丹別	8	1,101	@	154	1,409	0
富良野市	富丘	0	1,447	@	0	1,447	0
富良野市	東山市街	8	1,447	@	216	1,879	0
富良野市	島の下	8	1,447	@	216	1,879	0
富良野市	山部市街	8	1,447	@	216	1,879	0
富良野市	学田	8	1,447	@	216	1,879	0
富良野市	布部市街	8	1,447	@	216	1,879	0
比布町	比布町	8	2,000	@	200	2,400	0
愛別町	愛別町	8	2,184	@	231	2,646	0
上川町	上川町簡易水道事業	8	1,974	@	194	2,362	0
東川町	中央(休止中)	0	0	@	—	0	0
上富良野町	東中	8	1,555	@	162	1,879	0
上富良野町	西部	8	1,555	@	162	1,879	0
上富良野町	江花	8	1,555	@	162	1,879	0
中富良野町	中富良野町	10	1,779	@	177	1,779	0
南富良野町	幾寅	8	1,680	@	220	2,120	0
南富良野町	金山・下金山	8	1,680	@	220	2,120	0
南富良野町	落合	8	1,680	@	220	2,120	0
南富良野町	北落合	8	1,680	@	220	2,120	0
占冠村	占冠村	10	1,150	@	90	1,150	0
和寒町	和寒	8	1,410	@	181	1,772	0
剣淵町	剣淵町	8	1,700	@	240	2,180	0
下川町	下川	6	1,458	@	237	2,406	0
下川町	一の橋	6	1,458	@	237	2,406	0
美深町	北部	6	1,552	@	226	2,456	0
美深町	中央	6	1,320		200	2,120	0
音威子府村	音威子府村	10	1,840	@	200	1,840	0
中川町	中川	8	1,670	@	230	2,130	0
中川町	佐久	8	1,670	@	230	2,130	0
幌加内町	幌加内	10	1,440	@	120	1,740	300

事業者名	施設名	一般(家庭)用				10m ³ までの料金 円(税込)	メーター 使用料(税込) 円
		基本料金		超過料金			
		水量 トンまで	金額(税込) 円	金額(税込) 円/m ³			
幌加内町	湖南	10	1,440	@	120	1,740	300
(留萌)							
増毛町	阿分	8	2,200	@	230	3,060	400
増毛町	別荘	8	2,200	@	230	3,060	400
増毛町	岩老	8	2,200	@	230	3,060	400
増毛町	雄冬	8	2,200	@	230	3,060	400
苫前町	苫前町	8	2,260	@	300	2,860	0
羽幌町	天売	8	2,570	@	340	3,250	0
羽幌町	焼尻	8	2,570	@	340	3,250	0
初山別村	初山別	10	2,370	@	250	2,640	270
遠別町	遠別町	8	1,995	@	252	2,499	0
天塩町	天塩町	8	2,120	@	265	3,030	380
(宗谷)							
稚内市	東浦	8	1,720	@	210	2,380	240
猿払村	鬼志別	5	1,350	@	183	2,589	324
猿払村	浜鬼志別	5	1,350	@	183	2,589	324
猿払村	浅茅野	5	1,350	@	183	2,589	324
猿払村	浜猿払	5	1,350	@	183	2,589	324
浜頓別町	浜頓別町	5	1,080	@	162	1,890	0
中頓別町	中頓別	10	2,150	@	215	2,150	0
枝幸町	枝幸南部	10	2,160	@	194	2,160	0
枝幸町	歌登	10	2,160	@	194	2,160	0
枝幸町	本幌別	10	2,160	@	194	2,160	0
枝幸町	志美宇丹	10	2,160	@	194	2,160	0
豊富町	豊富町	10	1,620	@	173	1,620	0
礼文町	礼文	10	2,790	@	190	2,960	170
利尻町	利尻町	10	1,702	@	169	1,972	270
利尻富士町	利尻富士町	7	1,540	@	160	2,230	210
幌延町	幌延	10	1,540	@	180	1,860	320
幌延町	問寒別	10	1,540	@	180	1,860	320
(オホーツク)							
北見市	協和	0	1,360	@	45	2,110	0
北見市	常呂町	0	1,360	@	45	2,110	0
北見市	瑞穂	0	1,360	@	45	2,110	0
北見市	温根湯温泉	0	1,360	@	45	2,110	0
網走市		8	2,516	@	314	3,144	0
紋別市	沼の上	6	1,404	@	216	2,268	0
紋別市	小向	6	1,404	@	216	2,268	0
紋別市	上渚滑	6	1,404	@	216	2,268	0
津別町	津別町	10	2,160	@	216	2,160	0
斜里町	ウトロ	10	1,490	@	158	1,490	0
清里町	第1	8	1,070	@	130	1,710	380
清里町	第2	8	1,070	@	130	1,710	380
小清水町	小清水	8	1,250	@	150	1,550	0
置戸町	置戸町	10	1,650	@	165	1,650	0

事業者名	施設名	一般(家庭)用				10m ³ までの料金 円(税込)	メーター 使用料(税込) 円
		基本料金		超過料金			
		水量 トンまで	金額(税込) 円	金額(税込) 円/m ³			
佐呂間町	佐呂間	10	1,656	@	278	1,656	0
佐呂間町	若佐	10	1,656	@	278	1,656	0
佐呂間町	浜佐呂間	10	1,656	@	278	1,656	0
遠軽町	瀬戸瀬	8	1,641	@	205	2,051	0
遠軽町	生田原	8	1,641	@	205	2,051	0
遠軽町	安国	8	1,641	@	205	2,051	0
遠軽町	丸瀬布	8	1,641	@	205	2,051	0
遠軽町	白滝	8	1,641	@	205	2,051	0
湧別町	開盛	10	2,160	@	194	2,160	0
湧別町	川西	10	2,160	@	194	2,160	0
滝上町	滝上町	10	1,940	@	162	1,940	0
興部町	興部町	8	2,160	@	226	2,612	0
西興部村	西興部村	10	1,540	@	135	1,540	0
雄武町	雄武町	10	2,520	@	240	2,520	0
大空町	女満別本町	8	1,468	@	183	1,977	143
大空町	女満別高台	8	1,468	@	183	1,977	143
大空町	東藻琴	8	1,123	@	140	1,546	143
(十勝)							
帯広市	太平	0	972	@	48	1,458	0
帯広市	大正	0	972	@	48	1,458	0
音更町	西部	5	1,172	@	247	2,407	0
音更町	東部	5	1,172	@	247	2,407	0
士幌町	士幌町	8	1,500	@	170	1,840	0
士幌町	新田	8	1,500	@	170	1,840	0
士幌町	朝陽	8	1,500	@	170	1,840	0
上士幌町	上士幌町	8	1,000	@	170	1,340	0
鹿追町	本町市街地区	8	1,180	@	144	1,468	0
鹿追町	高台	8	1,180	@	144	1,468	0
鹿追町	然別湖畔	8	1,180	@	144	1,468	0
新得町	屈足	8	1,297	@	144	1,585	0
新得町	狩勝	8	1,297	@	144	1,585	0
芽室町	上美生	10	2,599	@	259	2,599	0
芽室町	美生	10	2,599	@	259	2,599	0
芽室町	河北	10	2,599	@	259	2,599	0
中札内村	中札内村	10	2,000	@	230	2,000	0
更別村	更別村	5	900	@	180	1,800	0
広尾町	野塚	7	1,000	@	180	1,540	0
広尾町	音調津	7	1,000	@	180	1,540	0
広尾町	豊似	7	1,000	@	180	1,540	0
幕別町	駒島	0	399	@	204	2,439	0
幕別町	幕別	0	399	@	204	2,439	0
幕別町	大豊	0	399	@	204	2,439	0
幕別町	新和	0	399	@	204	2,439	0
幕別町	忠類	0	399	@	204	2,439	0
豊頃町	茂岩	8	2,160	@	247	2,654	0

事業者名	施設名	一般（家庭）用				10m ³ までの料金 円(税込)	メーター 使用料(税込) 円
		基本料金		超過料金			
		水量 トンまで	金額(税込) 円	金額(税込) 円/m ³			
本別町	勇足	8	1,827	@	245	2,317	0
本別町	仙美里	8	1,827	@	245	2,317	0
本別町	美里別	8	1,827	@	245	2,317	0
足寄町	足寄	8	1,700	@	160	2,020	0
陸別町	陸別	8	1,820	@	206	2,232	0
浦幌町	浦幌町	8	2,000	@	240	2,480	0
(釧路)							
釧路市	山花	8	1,191	@	169	1,529	0
釧路市	阿寒	8	1,191	@	169	1,529	0
釧路市	阿寒湖畔	8	1,191	@	169	1,529	0
釧路市	音別	8	1,191	@	169	1,529	0
釧路市	飽別	10	1,290	@	97	1,290	0
釧路町	釧路町	8	1,191	@	170	1,531	0
厚岸町	糸魚沢	0	1,058	@	162	2,678	0
厚岸町	上尾幌	0	1,058	@	162	2,678	0
弟子屈町	川湯	10	1,890	@	194	1,890	0
弟子屈町	美留和	10	1,890	@	194	1,890	0
弟子屈町	屈斜路	10	1,890	@	194	1,890	0
鶴居村	鶴居村	10	1,852	@	0	1,852	0
白糠町	茶路	8	1,836	@	216	2,268	0
(根室)							
根室市	根室市	8	1,307	@	226	2,223	464
中標津町	中標津町	8	1,620	@	205	2,030	0
標津町	標津	8	1,285	@	123	1,531	0
標津町	川北	8	1,285	@	123	1,531	0
標津町	薫別	8	1,285	@	123	1,531	0
羅臼町	峯浜	7	2,070	@	300	3,360	390
羅臼町	岬町	7	2,070	@	300	3,360	390

参 考

参
考

水道施設災害復旧費国庫補助事業(昭和42年度以降)

<昭和42年度>

(単位:千円)

水道名	総事業費	国庫補助金	備考
上磯町上水道	5,231	2,237.0	
羽幌町上羽幌簡易水道	35,184	9,997.0	昭和41年度から繰越事業
計(2件)	40,415	12,234.0	

<昭和43年度>

水道名	総事業費	国庫補助金	備考
岩見沢市上水道	7,439	3,042.0	十勝沖地震(43. 5.16)による被災
鶴川町上水道	1,324	507.0	〃
虻田町本町上水道	6,830	3,244.0	〃
中富良野町簡易水道	1,108	515.0	〃
占冠村占冠簡易水道	1,255	617.0	〃
新篠津村新篠津簡易水道	538	269.0	〃
上磯町当別簡易水道	620	234.5	集中豪雨(43. 8.21)による被災
松前町白神簡易水道	1,584	779.5	〃
戸井町瀬田来簡易水道	860	323.5	〃
〃 東部簡易水道	3,790	1,514.5	〃
計(10件)	25,348	11,046.0	

<昭和45年度>

水道名	総事業費	国庫補助金	備考
上川町上水道	4,935	1,616.0	
熊石町簡易水道	4,914	2,208.5	
計(2件)	9,849	3,824.5	

<昭和46年度>

水道名	総事業費	国庫補助金	備考
三笠市上水道	43,342	21,355.0	
計(1件)	43,342	21,355.0	

<昭和48年度>

水道名	総事業費	国庫補助金	備考
瀬棚町	1,585	792.5	
〃	1,445	712.5	
南茅部町	2,086	601.0	
〃	2,425	949.0	
知内町	1,932	663.5	
根室市	19,218	7,455.0	
浜中町	972	324.5	
虻田町	829	358.0	
木古内町	1,650	825.0	
羅臼町	3,366	884.0	
阿寒町	5,534	2,469.0	
計(11件)	41,042	16,034.0	

<昭和49年度>

水道名	総事業費	国庫補助金	備考
知内町簡易水道	6,324	3,162.0	昭和48年度発生災害の昭和50年度への繰越分
計(1件)	6,324	3,162.0	

<昭和50年度>

水道名	総事業費	国庫補助金	備考
夕張市上水道	20,561	8,020.5	
〃	8,819	3,168.5	
砂川市上水道	7,638	3,819.0	
沼田町上水道	1,790	716.5	
留辺蘂町上水道	13,007	6,267.0	
滝上町上水道	3,580	1,601.0	
上川町上水道	2,183	969.0	
瀬棚町簡易水道	4,283	1,850.5	
島牧村簡易水道	1,070	485.5	
〃	807	358.5	
〃	887	395.5	
神恵内村簡易水道	955	476.0	
栗沢町簡易水道	1,283	641.5	
〃	1,003	501.5	
夕張市簡易水道	1,932	503.0	
美唄市簡易水道	4,650	1,832.5	
標津町簡易水道	2,038	824.5	
〃	1,377	639.5	
置戸町簡易水道	347	173.5	
下川町簡易水道	1,435	595.0	
剣淵町簡易水道	644	317.0	
北見市簡易水道	3,948	631.0	
積丹町簡易水道	721	348.0	
計(23件)	84,958	35,134.5	

<昭和51年度>

水道名	総事業費	国庫補助金	備考
三笠市上水道	97,697	44,729.0	
桂沢水道企業団	10,610	4,467.5	
計(2件)	108,307	49,196.5	

<昭和52年度>

水道名	総事業費	国庫補助金	備考
美瑛町上水道	3,366	1,177.5	
恵庭市上水道	5,612	2,138.0	
美深町上水道	1,843	557.0	
当麻町上水道	1,894	947.0	
芦別市上水道	11,481	2,671.0	
下川町上水道	10,410	1,833.0	
浦河町上水道	7,540	1,262.0	
厚岸町上水道	21,597	6,450.5	
芽室町上水道	20,248	3,832.0	
浦幌町上水道	2,408	602.0	
池田町上水道	2,553	1,104.5	
新得町上水道	16,300	5,550.5	
虻田町温泉地区上水道	10,643	4,948.5	有珠山噴火(52.8.7～8)による降灰で浄水場本館等被害、雷鳴による電気計装等被害
豊浦町本村簡易水道	62,280	31,140.0	
虻田町花和飲料水供給施設	5,050	2,364.5	
計(15件)	183,225	66,578.0	

<昭和53年度>

○災害名 有珠山噴火に伴う泥流(昭和53年10月16, 24日発生)

水道名	総事業費	国庫補助金	備考
虻田町温泉地区上水道	430,323	236,425.0	高区湧水管折損埋没、浄水場埋没、地殻変動による導配水管被害340件 ※補助率8/10
計(1件)	430,323	236,425.0	

<昭和54年度>

水道名	総事業費	国庫補助金	備考
虻田町上水道	815,751	284,132.0	有珠山噴火に伴う泥流被害(53年度より継続) ※補助率8/10
〃	6,245	2,596.0	地殻変動による導配水管被害85件(54.1.1~9.30発生)
苫小牧市上水道	35,520	10,967.5	集中豪雨による被災
阿寒町上水道	23,824	6,210.0	台風20号による被災
置戸町本町簡易水道	6,213	2,303.0	〃
音別町本町簡易水道	3,394	1,411.5	〃
白糠町縫別飲料水供給施設	1,277	512.5	〃
厚岸町苫多飲料水供給施設	2,833	1,133.0	〃
計(8件)	895,057	309,265.5	

<昭和55年度>

水道名	総事業費	国庫補助金	備考
虻田町上水道	611,223	106,975.0	有珠山噴火に伴う泥流被害(53年度より継続) ※補助率8/10
釧路町仙鳳趾簡易水道	9,212	3,410.0	54年台風20号による被災
室蘭市上水道	47,170	20,207.5	集中豪雨による被災
福島町上水道	6,500	2,715.0	〃
計(4件)	674,105	133,307.5	

<昭和56年度>

水道名	総事業費	国庫補助金	備考
浦河町上水道	14,970	7,234.0	集中豪雨(56. 7. 6発生)による被災
えりも町西部簡易水道	10,702	4,867.0	〃
美瑛町上水道	3,670	1,435.0	集中豪雨(56. 8. 3~ 8. 6発生)による被災
当麻町上水道	2,150	466.0	〃
新竜水道企業団	90,759	36,224.0	〃
夕張市上水道	3,069	1,525.5	〃
栗山町上水道	6,068	2,970.5	〃
虻田町上水道	4,938	1,656.5	〃
斜里町ウトロ簡易水道	25,847	12,691.5	〃
小平町達布簡易水道	2,680	1,191.5	〃
夕張市楓簡易水道	4,795	2,174.5	〃
上士幌町糠平簡易水道	3,613	838.5	〃
上士幌町本町簡易水道	15,016	6,046.0	〃
芦別市旭町・油谷簡易水道	2,737	1,366.5	集中豪雨(56. 8. 3~ 8. 6発生)による被災
栗沢町美流渡簡易水道	2,408	1,019.5	〃
門別町厚賀簡易水道	10,458	4,978.0	〃
三石町第一簡易水道	3,654	1,711.5	〃
苫小牧市上水道	20,790	7,664.5	台風15号による被災
池田町上水道	940	429.5	〃
虻田町上水道	6,883	3,050.0	〃
大滝村優徳簡易水道	8,900	4,299.0	〃
木古内町上水道	5,061	2,310.0	集中豪雨(56. 9. 3~ 9. 4発生)による被災
奥尻町青苗簡易水道	12,766	4,910.0	〃
〃 本町簡易水道	17,111	5,501.5	〃
計(24件)	279,985	116,560.5	

<昭和57年度>

水道名	総事業費	国庫補助金	備考
浦河町上水道	2,872	1,267.0	浦河沖地震(57. 3.21発生)による被災
〃 西部簡易水道	1,147	572.0	〃
〃 元浦河簡易水道	375	187.0	〃
三石町第一簡易水道	1,242	301.5	〃
〃 第二簡易水道	972	312.5	〃
大滝村優徳簡易水道	3,005	679.5	56年台風15号による被災
虻田町上水道	1,030	476.5	集中豪雨(57. 8. 3～ 8. 6発生)による被災
夕張市上水道	13,623	5,951.5	集中豪雨(57. 8.29～ 8.30発生)による被災
計(8件)	24,266	9,747.5	

<昭和58年度>

水道名	総事業費	国庫補助金	備考
登別市上水道	13,136	5,643.5	集中豪雨(58. 9.24～ 9.25発生)による被災
室蘭市上水道	68,496	27,674.0	〃
白老町上水道	7,257	1,699.0	〃
奥尻町奥尻地区簡易水道	2,978	1,387.0	集中豪雨(58. 8. 4発生)による被災
瀬棚町市街地区簡易水道	2,770	1,330.0	〃
大滝村優徳簡易水道	11,767	4,902.0	集中豪雨(57.10.19発生)による被災
計(6件)	106,404	42,635.5	

<昭和59年度>

水道名	総事業費	国庫補助金	備考
登別市上水道	55,874	23,489.5	集中豪雨(58. 9.24～ 9.25発生)による被災
室蘭市上水道	161,567	39,605.5	〃
白老町上水道	8,020	3,181.0	〃
計(3件)	225,461	66,276.0	

<昭和63年度>

水道名	総事業費	国庫補助金	備考
沼田町上水道	12,521	5,223.0	集中豪雨(63. 8.25発生)による被災
計(1件)	12,521	5,223.0	

<平成元年度>

水道名	総事業費	国庫補助金	備考
白糠町縫別飲料水供給施設	6,639	3,113.5	集中豪雨(元 6.28～ 7. 3発生)による被災
計(1件)	6,639	3,113.5	

<平成2年度>

○ 災害名 地滑り(平成2年4月3日発生)

水道名	総事業費	国庫補助金	備考
札幌市上水道	233,600	116,800.0	定山溪ダムの貯水池の山腹斜面の地滑りにより、ダム管理施設の一部が損傷
計(1件)	233,600	116,800.0	

＜平成4年度＞

- 災害名 ①地滑り(平成2年4月3日発生)
 ②大雨(平成4年7月30～31日発生)
 ③台風10号から変わった温帯低気圧による大雨(平成4年8月8～9日発生)
 ④台風17号による大雨
 ⑤台風19号から変わった低気圧による大雨(平成4年9月25～26日発生)

災害	水道名	総事業費	国庫補助金	備考
①	札幌市上水道	26,021	12,977.5	(平成2年度発生災害)
②	初山別村初山別地区簡易水道	10,809	4,383.5	取水施設の護岸・連結ブロック、ふとん管、護床が破損、流出
③	鶴川町上水道	8,910	4,300.5	取水施設のふとん管が流出、導水管(河川伏越前部)23mが露出
③	夕張市楓簡易水道	5,796	2,751.0	配水管(河川伏越部)10mが脱管、導水管(3ヶ所)50mが露出、取水柵に土砂堆積
③	穂別町穂別地区簡易水道	2,201	1,098.5	送水管(2ヶ所102m)が流出、配水管20mが流出
③	日高町簡易水道	40,678	15,343.5	取水施設が土砂で埋没等、導水管の一部露出等、浄水施設に高濁水流入
④	湧別町芭露簡易水道	5,320	2,563.0	導水管(2本)369mが流出
⑤	浜頓別町上水道	19,581	7,348.0	取水施設の護床ブロック・ふとん管が流出
	計(8件)	119,316	50,765.5	

＜平成5年度＞

- 災害名 ①台風10号から変わった温帯低気圧による大雨(平成4年8月8～9日発生)
 ②釧路沖地震(平成5年1月15日発生)
 ③北海道南西沖地震(平成5年7月12日発生)

災害	水道名	総事業費	国庫補助金	備考
①	穂別町穂別地区簡易水道	567	265.0	送水管(2ヶ所102m)が流出、配水管20mが流出
②	豊頃町茂岩簡易水道	28,304	14,152.0	水質検査装置・テレメータが倒壊、送水管1ヶ所・配水管18ヶ所破損
②	浜中町上水道	8,259	3,967.5	沈でん池内傾斜板が破損、配水管接続部の離脱2ヶ所
②	浜中町茶内簡易水道	3,796	1,528.0	浄水場の内外壁からモルタル・下地材が剥離脱落し、柱が損傷
②	別海町上水道	15,208	7,142.5	送水管の継手部離脱1ヶ所、配水池内整流壁全壊、配水管の破損27ヶ所、等
②	白糠町上水道	8,995	4,052.5	浄水場外壁剥離等、送水管損傷2ヶ所等、配水管損傷9ヶ所
②	釧路市上水道	49,422	17,127.0	導水ポンプ場ケーブル損傷等、浄水場建物モルタル剥離等、配水管損傷24ヶ所
②	釧路町上水道	5,426	1,225.0	配水管破損10ヶ所
②	釧路町遠野簡易水道	5,026	494.0	配水管破損11ヶ所
②	厚岸町上水道	3,696	1,339.0	浄水場の壁・ドア部モルタル剥離、送水管破損1ヶ所、配水管損傷24ヶ所
②	厚岸町小島飲料水供給施設	25,663	12,575.5	海底配水管が離脱し70m破損
③	上磯町上水道	11,021	3,712.0	浄水場の傾斜板が破損、配水管の折損
③	木古内町上水道	32,595	14,075.0	配水管破損
③	江差町上水道	8,746	3,063.0	配水管破損24ヶ所
③	奥尻町奥尻地区簡易水道	3,914	1,035.0	沈でん池流入管4ヶ所破損、配水池流入・流出管11ヶ所破損、配水管2ヶ所破損
③	厚沢部町館地区簡易水道	2,384	916.0	配水管破損11ヶ所
③	今金町八束簡易水道	3,975	1,748.5	配水管破損22ヶ所
③	今金町金原・鈴金地区簡易水道	1,244	532.0	配水管破損7ヶ所
③	北檜山町北檜山地区簡易水道	6,703	3,326.0	取水井が閉塞、配水管の折損
③	北檜山町若松地区簡易水道	7,701	3,697.0	配水池の盛土・専用道路が崩壊、配水管破損38ヶ所
③	北檜山町太櫓地区簡易水道	15,643	7,792.5	配水施設の電気計装設備が冠水(海水)、配水管の流出及び折損
③	長万部町上水道	50,593	19,280.5	配水管破損66ヶ所
③	蘭越町御成地区簡易水道	1,755	873.5	配水管破損87.4m
	計(23件)	300,636	123,919.0	

<平成6年度>

- 災害名 ①北海道南西沖地震(平成5年7月12日発生)
 ②大雨(平成6年5月27日発生)
 ③大雨(平成6年8月12日発生)
 ④北海道東方沖地震(平成6年10月4日発生)

災害	水道名	総事業費	国庫補助金	備考
①	北檜山町若松地区簡易水道	6,307	2,141.5	配水池の盛土・専用道路が崩壊、配水管破損38ヶ所
①	島牧村本目・豊浜・歌島地区簡易水道	4,326	1,873.0	配水施設仕切弁接続部が破損、橋梁添架の配水管が流出
①	島牧村第一栄浜飲料水供給施設	10,003	4,302.5	水源(湧水)の枯渇
①	奥尻町青苗地区簡易水道	151,085	74,852.0	津波・火災による住宅群の破壊流出・焼失に伴う配水管の破損等 ※補助率2/3
②	増毛町上水道	13,288	3,538.0	河川の増水で河岸が決壊し、導水管90m流出
③	初山別村初山別地区簡易水道	11,096	3,728.5	取水施設の護岸ブロック決壊(60m)、河床部洗掘
④	浜中町上水道	4,511	1,233.5	配水管破損12ヶ所、空気弁3ヶ所
④	中標津町上水道	9,228	4,603.5	沈でん池傾斜板の脱落・破損
④	別海町上水道	5,733	2,360.0	配水池導流壁、送水管2ヶ所、配水管破損10ヶ所
④	斜里町上水道	6,117	2,934.0	配水管破損11ヶ所
	計(10件)	221,694	101,566.5	

<平成7年度>

- 災害名 ①北海道南西沖地震(平成5年7月12日発生)
 ②北海道東方沖地震(平成6年10月4日発生)
 ③大雨(平成7年8月20日発生)
 ④大雨(平成7年8月27～28日発生)

災害	水道名	総事業費	国庫補助金	備考
①	奥尻町青苗地区簡易水道	15,553	2,749.3	津波・火災による住宅群の破壊流出・焼失に伴う配水管の破損等 ※補助率2/3
②	中標津町上水道	25,372	8,483.0	沈でん池傾斜板の脱落・破損
③	江差町上水道	55,276	24,063.5	取水擁壁裏の土砂流出、送水管橋の流出、配水管の流出・破損等3ヶ所
④	戸井町簡易水道	12,535	4,618.5	取水ゲート(3基)折損壊、水源護岸の倒壊、水源道路の護岸倒壊流出・路床流出154m
④	恵山町東部簡易水道	4,635	1,921.0	河川の横断管(SPφ100L=9m)が流出
④	〃 大潤簡易水道	2,256	1,042.5	河川横断管(SPφ75L=8m、SPφ100L=10m)が流出
	計(6件)	115,627	42,877.8	

<平成8年度>

水道名	総事業費	国庫補助金	備考
戸井町簡易水道	49,440	11,393.5	平成7年度発生災害の平成8年度への繰越分
計(1件)	49,440	11,393.5	

<平成9年度>

- 災害名 大雨(平成9年8月12日発生)

水道名	総事業費	国庫補助金	備考
北空知広域水道企業団	13,860	6,930.0	沼田ダム非常放流施設の法面部に開口亀裂、押出し及び小段消滅等が発生
知内町小谷石地区簡易水道	2,310	1,035.0	取水口上流の護岸施設が法面部15m、水平部21m決壊
計(2件)	16,170	7,965.0	

<平成10年度>

- 災害名 ①豪雨(平成9年8月7日発生)
- ②豪雨(平成10年7月25日発生)
- ③豪雨(平成10年8月28日発生)
- ④台風5号(平成10年9月16日発生)

災害	水道名	総事業費	国庫補助金	備考
①	北空知広域水道企業団	4,314	2,157.0	平成9年度発生災害の平成10年度への繰越分
②	遠軽町上水道	28,206	13,496.0	取水施設護岸、護床ブロックの流出
③	夕張市楓簡易水道	5,985	2,428.0	導水管・送水管の破損
③	南富良野町金山・下金山簡易水道	5,612	1,919.5	取水堰下流のふとん竈の流失及び導水管の破損
④	雄武町上水道	12,707	5,585.5	取水堰下流のふとん竈の流失、護岸ブロックの破損及び導水管(FODφ300L=15m)の流失
④	雄武町沢木簡易水道	3,298	1,309.5	配水管(DICPφ100L=34m)の流失
④	興部町上水道	16,147	7,115.5	送水管(DICPφ400L=126m)の流失
④	南茅部町尾札部簡易水道	14,973	5,400.0	導水管・送水管の破損
④	枝幸町南部簡易水道	1,400	700.0	水路護岸ブロック・法面の崩壊
	計(9件)	92,642	40,111.0	

<平成11年度>

- 災害名 大雨(平成11年7月29日発生)

水道名	総事業費	国庫補助金	備考
初山別村初山別地区簡易水道	15,815	5,630.5	護岸ブロック、根固ブロック、ふとん竈の流出及び打止壁の横転
浜益村簡易水道	6,405	2,863.0	護岸(ふとん竈)の倒壊及び護床(ふとん竈)の流出
計(2件)	22,220	8,493.5	

<平成12年度>

- 災害名 ①有珠山噴火(平成12年3月31日発生)
- ②融雪による増水(平成12年4月10～11日発生)
- ③豪雨(平成12年8月28日発生)

災害	水道名	総事業費	国庫補助金	備考
①	虻田町上水道	788,517	617,707.0	有珠山噴火に伴う地盤変動による被害 ※補助率8/10
②	月新水道企業団上水道	12,585	5,294.0	法留コンクリート、護岸ブロックの倒壊
③	奥尻町奥尻地区簡易水道	7,933	3,747.5	護岸ブロックの倒壊及び護床(蛇竈)の流出、川床洗掘
③	奥尻町青苗地区簡易水道	6,512	2,549.0	取水施設の護岸ブロック決壊
	計(4件)	815,547	629,297.5	

<平成13年度>

- 災害名 ①有珠山噴火(平成12年3月31日発生)
- ②台風11号(平成13年8月22日発生)
- ③台風15号(平成13年9月1日発生)

災害	水道名	総事業費	国庫補助金	備考
①	虻田町上水道	2,715,596	2,161,540	有珠山噴火に伴う地盤変動による被害(12年度より継続) ※補助率8/10
②	本別町美里別簡易水道	8,536	4,268	取水ポンプ場冠水
③	栗沢町簡易水道	2,803	1,249	配水管(VPφ150L=20m)の流失
③	鶴川町上水道	1,039	519	導水管の露出、護床(ふとん竈)の流出
③	門別町上水道	3,297	1,458	配水管(VPφ150L=40m)の流失
③	新冠町泉・若園地区簡易水道	1,575	753	導水管の露出・漏水
③	日高町簡易水道	3,444	1,407	導水管(VPφ200)及び配水管(VPφ100)L=90mの流失
	計(7件)	2,736,290	2,171,194	

<平成14年度>

- 災害名 ①有珠山噴火(平成12年3月31日発生)
②台風15号(平成13年9月1日発生)

災害	水道名	総事業費	国庫補助金	備考
①	虻田町上水道	29,010	23,194	有珠山噴火に伴う地盤変動による被害(12年度より継続) ※補助率8/10
②	栗沢町簡易水道	7,350	3,465	配水管(VPφ150L=20m)の流失(13年度より継続)
②	鶴川町上水道	33,264	15,785	導水管の露出、護床(ふとん管)の流出(13年度より継続)
	計(3件)	69,624	42,444	

<平成15年度>

- 災害名 ①台風10号(平成15年8月10日発生)
②平成15年十勝沖地震(平成15年9月26日発生)

災害	水道名	総事業費	国庫補助金	備考
①	日高町簡易水道	1,465	732	取水樹の有孔蓋流出、浄水場敷地法面崩壊、配水管2カ所流出
①	新冠町新冠地区簡易水道	2,300	1,150	配水管1カ所流出
①	平取町中部振内簡易水道	1,891	945	二風谷ダム負担金
①	門別町上水道	11,540	5,600	配水管4カ所流出、橋梁添架管2カ所破損
①	門別町上水道	2,090	1,045	二風谷ダム負担金
①	鶴川町上水道	228	114	取水堰の下部洗掘
②	豊頃町二宮簡易水道	1,067	507	配水ポンプ場水位調整弁破損、送水管2カ所及び配水管3カ所破損
②	豊頃町茂岩簡易水道	28,576	13,679	浄水場沈殿池傾斜板脱落、送水管6カ所及び配水管23カ所破損
	計(8件)	49,157	23,772	

<平成16年度>

- 災害名 ①台風10号(平成15年8月10日発生)
②落雷(平成16年6月15日発生)
③台風18号(平成16年9月8日発生)
④地震(平成16年12月14日発生)

災害	水道名	総事業費	国庫補助金	備考
①	鶴川町上水道	10,206	5,103	取水堰の下部洗掘(平成15年度から継続)
②	真狩村簡易水道	5,050	2,525	取水施設計装機器及び電磁流量計破損
③	初山別村初山別地区簡易水道	2,457	630	浄水場屋根破損
④	苫前町簡易水道	1,014	400	配水管(河川横断部)2カ所破損
	計(4件)	18,727	8,658	

<平成17年度>

- 災害名 ①台風10号(平成15年8月10日発生)
②地震(平成16年12月14日発生)

災害	水道名	総事業費	国庫補助金	備考
①	平取町中部振内簡易水道	209	104	二風谷ダム負担金(平成15年度から継続)
①	門別町上水道	231	110	二風谷ダム負担金(平成15年度から継続)
②	苫前町簡易水道	14,731	7,365	配水管(河川横断部)2カ所破損(平成16年度から継続)
	計(3件)	15,171	7,579	

<平成18年度>

- 災害名 ①豪雨(平成18年8月18日発生)
②豪雨(平成18年10月7日発生)

災害	水道名	総事業費	国庫補助金	備考
①	むかわ町上水道	20,670	9,961	導水管橋(DCIPφ300L=15m)の流失、取水施設擁壁及び護岸破損
①	日高町簡易水道	26,775	13,230	配水管1ヶ所破損、橋梁添架管1ヶ所破損
②	上湧別町上水道	14,043	7,021	導水管(DCIPφ300L=191m)の流失(湧別町との共同施設)
②	津別町簡易水道	4,608	2,217	配水管(河川横断部)1ヶ所破損
②	湧別町湧別簡易水道	11,898	5,949	導水管(DCIPφ300L=191m)の流失(上湧別町との共同施設)
②	滝上町簡易水道	8,883	3,822	導水管埋設専用道路の崩落、導水管の露出
	計(6件)	86,877	42,200	

<平成20年度>

- 災害名 ①豪雨(平成20年7月22日発生)
②落雷(平成20年7月23日発生)

災害	水道名	総事業費	国庫補助金	備考
①	新冠町簡易水道	4,389	2,194	配水管(河川伏越部分)の流失
②	夕張市上水道	6,420	3,210	計装機器及び通信線破損
	計(2件)	10,809	5,404	

<平成22年度>

- 災害名 ①豪雨(平成22年7月18～19日発生)
②豪雨(平成22年7月28～29日発生)
③豪雨(平成22年8月11～12日発生)
④豪雨(平成22年8月13～14日発生)
⑤豪雨(平成22年8月23～24日発生)

災害	水道名	総事業費	国庫補助金	備考
①	初山別村初山別地区簡易水道	10,573	5,286	河床洗掘、取水施設の護床ブロックや取水スクリーン等の流出
②	積丹町簡易水道	5,617	2,808	取水口ウェッジスクリーンの破損及び流出
②	古平町簡易水道	5,766	2,882	配水管(PPφ50L=34.1m)の流出
③	せたな町若松簡易水道	4,038	2,019	取水口に土砂堆積
③	せたな町久遠簡易水道	6,112	3,056	配水管(VWPφ75L=16.4m)の流出
③	せたな町長磯簡易水道	1,539	769	取水口に土砂堆積、導水管(PEPφ65L=36m)の流出
④	天塩町市街地区簡易水道	31,436	15,718	貯水池堤体法面の崩壊
④	天塩町泉源産土地区簡易水道	5,323	2,661	貯水池余水吐の埋没、導水流量計室敷地内の法面崩壊
④	中川町佐久簡易水道	1,354	677	取水施設の埋塞及び排砂口の破損
⑤	石狩市上水道	18,927	9,463	導水管埋設道路の崩落、導水管の露出、離脱・破損
	計(10件)	90,685	45,339	

<平成24年度>

- 災害名 豪雨(平成24年11月6～7日発生)

災害	水道名	総事業費	国庫補助金	備考
	伊達市上水道	2,359	955	導水管(ACPφ200)の流出、取水施設の破損
	計(1件)	2,359	955	

<平成25年度>

- 災害名 ①豪雨(平成24年11月6～7日発生)
 ②高波(平成25年3月2日発生)
 ③豪雨(平成25年4月6日～8日発生)
 ④豪雨(平成25年8月18日発生)
 ⑤台風18号(平成25年9月16日発生)

災害	水道名	総事業費	国庫補助金	備考
①	伊達市上水道	3,171	1,585	導水管(ACPφ200)の流失、取水施設の破損(平成24年度から継続)
②	島牧村本目・豊浜・歌島地区簡易水道	49,192	24,596	送配水管(VPφ100)の流失
③	厚岸町上水道	7,887	3,943	取水ポンプ場の排水ポンプ及び非常用発電機の故障(浸水)
④	乙部町簡易水道	13,353	6,676	配水管(DIPφ75)の流失
⑤	厚岸町上水道	6,363	3,181	取水ポンプ場の排水ポンプ電源盤等の故障(浸水)
	計(5件)	79,966	39,981	

<平成26年度>

- 災害名 ①豪雨(平成26年7月26日～27日発生)
 ②豪雨(平成26年8月4日～5日発生)
 ③豪雨(平成26年8月22日発生)
 ④豪雨(平成26年9月10日発生)
 ⑤豪雨(平成26年9月11日発生)

災害	水道名	総事業費	国庫補助金	備考
①	積丹町簡易水道	19,742	9,871	取水施設(スクリーン等)の破損・流失
②	石狩市上水道	11,900	5,950	取水施設(護床ブロック・スクリーン等)の破損・流失
③	松前町上水道	10,657	5,328	導水管(鋼管φ300)の露出
④	登別市上水道	30,396	30,396	導水管(DIPφ250)の露出
⑤	石狩東部広域水道企業団水道用水供給事業	55,128	27,564	取水施設(オイルフェンス等)の破損、流木、岩石等の堆積、貯水施設(ダム負担金)
	計(5件)	127,823	79,109	

<平成28年度>

- 災害名 ①豪雨(平成26年9月11日発生)
 ②落雷(平成28年5月31日発生)
 ③局所的豪雨(平成28年7月31日発生)
 ④台風7号(平成28年8月17日発生)
 ⑤台風11号(平成28年8月20日発生)
 ⑥台風9号(平成28年8月19～23日発生)
 ⑦台風10号(平成28年8月29日～8月30日発生)
 ⑧豪雨(平成28年9月6日発生)

災害	水道名	総事業費	国庫補助金	備考
①	石狩東部広域水道企業団	10,203	4,738	取水施設(オイルフェンス等)の破損、流木、岩石等の堆積、貯水施設(ダム負担金)(平成26年度からの継続)
②	新ひだか町水道事業	18,874	7,909	ポンプや各種計装機器の故障
③	美瑛町水道事業	11,837	5,816	道路法面崩壊による送水管(DCIPφ150)の破断
④	本別町水道事業	25,488	12,744	取水施設(護岸・護床ブロック等)の破損・流失
④	津別町簡易水道事業	25,228	16,070	河川氾濫による送配水管(PEφ100)の破損
④	南富良野町金山・下金山地区簡易水道事業	4,305	1,435	原水濁度上昇による色度計破損
⑤	北見市温根湯温泉地区簡易水道事業	5,432	2,716	河川氾濫による送水管(PEφ75)の破損・流出
⑥	足寄町簡易水道事業	1,242	828	道路法面崩壊による導水管(VPφ75)の破損
⑥	羅臼町上水道事業	12,007	5,873	道路崩落による送水管(DCIPφ200)、配水管(DCIPφ150)の破損
⑥	美瑛町水道事業(平和)	111,275	73,888	取水施設(レール、取水管)、導水管(DCIPφ250)、送水管(DCIPφ150)の破損
⑥	平取町簡易水道事業	901	450	導水施設敷地法面崩壊
⑦	南富良野町落合地区簡易水道事業	1,716	1,114	取水施設(スクリーン)の流出、導水管の露出、配水管(橋梁添架)破損
⑦	占冠村簡易水道事業	3,024	1,512	道路洗掘による配水管(VPφ75)の破損・流出
⑧	稚内市水道事業	12,322	4,563	道路崩壊による配水管(DCIPφ200)の破損
	計(10件)	243,854	139,656	

その先の、道へ。北海道
Hokkaido. Expanding Horizons.

平成28年度

北海道の水道

平成30年7月

編集 北海道環境生活部環境局環境政策課

〒060-8588 札幌市中央区北3条西6丁目
TEL 011-231-4111 内線 24-221
FAX 011-232-1301