

平成27年度

北海道の水道

北海道環境生活部環境局環境政策課

北海道内の水道事業について

1 水道の現状

(1) 水道普及率

道内の水道普及率は上昇傾向にあります。近年横ばいであり、平成27年度末では98.3%と、全国普及率97.9%とほぼ同じ水準となっています。

(2) 水道事業等の状況

平成27年度末現在の事業数は、上水道が95（前年度から4事業減少）、簡易水道が252（前年度から4事業減少）となっています。

1人1日あたりの平均給水量は、上水道では過去10年間は減少傾向にあるのに対し、簡易水道は増加傾向にあり（p16参照）、平成27年度には上水道が301リットル、簡易水道が509リットルとなっています。

水道料金は、上水道で2,113円、簡易水道で1,966円となっており、全国平均(H27)の1,499円（上水道）、1,421円（簡易水道）に比べると、上水道、簡易水道ともにおよそ4割高くなっています。

ア 事業数及び現在給水人口

	水道用水供給事業	上水道事業	簡易水道事業	専用水道	計
事業数	5	95	252	521	873
現在給水人口	—	4,907,301人	336,162人	21,024人	5,264,487人

イ 給水量

区分	上水道	簡易水道
1人1日最大給水量	345L	678L
1人1日平均給水量	301L	509L

ウ 水道料金（家庭用10m³当たり/消費税・メーター使用料を含む）

	上水道	簡易水道
最高	3,360円	3,360円
最低	766円	766円
平均	2,113円	1,966円

2 水道事業の課題

(1) 水道水質の安全確保

北海道は、広大な面積を有し、豊かな自然環境に恵まれていることから、全国と比べて比較的良好的な状態に保たれた河川や地下水などにより、良質で豊富な水道水の確保が図られていますが、エキノコックスやクリプトスポリジウムなどの病原生物や各種の有害物質による汚染等が懸念されています。また、降雨時においてこれまで想定されなかった高濁度原水が発生し、大規模な断水を余儀なくされた事例も発生しています。

これらの問題に対応していくためには、引き続き良質な水源の確保や既存水源の保全を図るとともに、各種の高度浄水施設の整備を効果的に実施していく必要があります。また、特にクリプトスポリジウムについては、北海道は表流水を水源とする比率が高いことから、厚生労働省が取りまとめ、平成19年4月1日より適用している「水道におけるクリプトスポリジウム等対策指針」に基づいた対策を徹底する必要があります。

(2) 施設の老朽化、耐震化への対応

北海道における水道施設の整備については、高度経済成長期に整備された水道施設を中心に今後更新需要が高まることが見込まれます。

また、北海道ではこれまで地震や台風等の災害に見舞われており、多くの事業体において水道施設の被害を受けるとともに、断水事故も発生していることから、水道施設の耐震化をはじめとする危機管理が重要です。

北海道における水道施設の耐震化は全国平均と比較して進んでいるとは言えない状況にあり、生活基盤施設耐震化等交付金を活用するなどして、計画的な施設の更新とともに耐震化を図ることが重要となってきています。

(3) 水道事業の運営基盤の強化

道内の水道事業において、職員の減少、高齢化が進むなかで、水道技術の継承が不安視されています。規模の小さい事業体では、技術の継承が限られた職員により行われてきた事例もあり、こういった事業体においては特に技術力の不足を招くことが懸念されます。

また、給水人口が減少し、給水量も減少傾向にあるなかで、水道事業の給水収益も減少しています。高度経済成長期に整備された水道施設の更新時期を迎え、更新に必要な財源の確保が必要ななか、様々な形態の広域化や民間活用等により施設・経営の両面での事業の効率化を進める必要があります。

(4) すべての住民に対する安全な水の供給

住民の安全な水の確保に向けて、これまで水道の未普及地域における水道施設の整備を推進し、水道の普及が図られてきました。

水道普及率は全国平均の水準に達していますが、未普及人口は約10万人に及び、その解消は引き続き課題であるものの、山間部などの未普及地域のすべてに水道施設を整備することは、コストの面から現実的とは言えないことから、未普及地域における施設整備の在り方の検討が必要です。また、未普及地域で飲用井戸等を利用している住民に対して安全な水の確保という観点からの衛生対策の取組が必要です。

用語の定義・説明

1 水道の種類

(1) 水道（水道法第3条第1項）

導管及びその他の工作物により、水を人の飲用に適する水として供給する施設の総体（臨時のものを除く）。

(2) 水道用水供給事業（水道法第3条第4項）

水道事業者に水道用水（浄水）を供給する事業。

(3) 上水道事業

計画給水人口が 5,001 人以上で、一般の需要に応じて、水道により水を供給する事業。

(4) 簡易水道事業（水道法第3条第3項）

計画給水人口が 101 人以上 5,000 人以下で、一般の需要に応じて、水道により水を供給する事業。

(5) 専用水道（水道法第3条第6項）

寄宿舎、社宅、療養所等における自家用の水道その他水道事業の用に供する水道以外の水道であって、次の各号のいずれかに該当するもの。ただし、他の水道から供給を受ける水のみを水源とし、かつ、その水道施設のうち地中又は地表に施設されている部分の規模が政令で定める基準以下である水道を除く。

①100人を超える者にその居住に必要な水を供給するもの

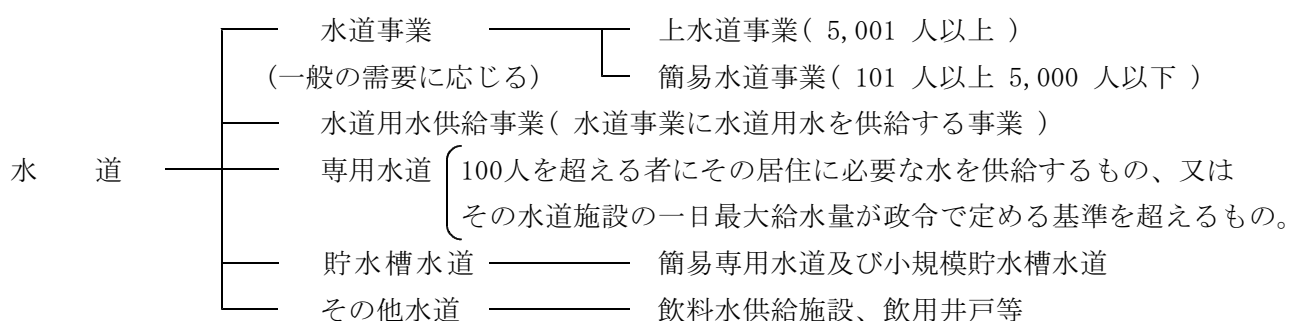
②その水道施設の一日最大給水量が政令で定める基準を超えるもの

(6) 貯水槽水道（水道法第14条第2項第5号）

水道事業の用に供する水道から供給を受ける水のみを水源とするもの。

・簡易専用水道（水道法第3条第7項）… 上記のうち、受水槽の容量が10m³ を超えるもの

・小規模貯水槽水道 … 上記のうち、受水槽の容量が10m³ を超えないもの



2 取水の種類

(1) 地表水

①ダム直接……………ダム等から直接導水管等により取水を行っている形態のもの。

②ダム放流……………ダム等により水利権を取得し、下流で取水を行っている形態のもの。

③湖沼水……………湖沼等の貯水池から直接取水を行っている形態のもの。

④表流（自流）水……上記①～③以外の河川水の取水を行っている形態のもの。

(2) 地下水

- ①伏流水……………河床やその付近を潜流している水を埋渠等により取水している形態のもの。
- ②浅井戸……………第一不透水層までの水を集水する井戸から取水する形態のもの。
- ③深井戸……………第一不透水層より下の水を集水する井戸から取水する形態のもの。

(3) 湧水

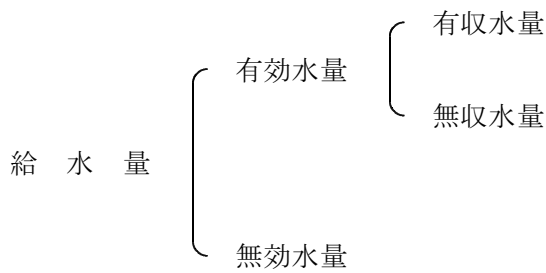
地下水が地表に湧き出た地点から取水する形態のもの。

(4) 受水

水道用水供給事業から用水供給を受けている形態のもの。

3 給水量等

- (1) 給水量…自己の給水区域に対して給水した水量。
- (2) 有収水量…料金徴収の対象となった水量。
- (3) 無収水量…料金徴収の対象とならなかった水量。
- (4) 有効水量…有収水量+無収水量。
- (5) 無効水量…漏水等による損失水量。



目 次

I 概 況（平成28年3月31日現在）	1
I－1 平成27年度の水道普及状況	3
(1) 総括表	4
ア 上水道事業	4
イ 簡易水道事業	4
ウ 専用水道	4
(2) 市町村別、種類別施設数	6
(3) 市町村別、種類別現在給水人口及び普及率	6
(4) 市町村別、種類別計画給水人口	6
(5) （総合）振興局別普及状況	6
(6) 施設別給水人口割合	7
(7) 給水量の用途別分類	8
(8) 水源別取水量	8
(9) 管種別管路延長	8
(10) 主要指標の一覧	9
ア 普及率の状況	9
イ 実績1人1日最大給水量の状況	9
ウ 水道料金の状況	10
エ 水道事業ビジョンの策定状況	11
I－2 水道普及状況の推移	13
(1) 普及状況の推移	14
(2) 年間給水量の推移	15
ア 上水道事業	15
イ 簡易水道事業	15
(3) 1人1日当たりの給水量の推移	16
ア 1人1日最大給水量	16
イ 1人1日平均給水量	16
I－3 広域的水道整備計画、水源開発の状況	17
(1) 水道整備基本構想	18
(2) 広域的水道整備計画	18
(3) 北海道における水道水源関連ダム（完成）	19
(4) 北海道における水道水源関連ダム（建設中）	20
(5) 実績年間取水量の推移（上水道事業）	20
(6) 水道水源関連ダムの位置図	21

II 水道施設の概要（平成28年3月31日現在）	23
II-1 水道用水供給事業の概要	25
II-2 上水道事業の概要	29
II-3 上水道事業の浄水量、年間有収水量の内訳	37
II-4 上水道事業の取水状況	41
II-5 上水道事業の管路布設状況	45
II-6 簡易水道事業の概要	53
II-7 簡易水道事業の取水状況	69
II-8 簡易水道事業の管路布設状況	77
II-9 専用水道の概要	89
III 市町村別水道普及状況（平成28年3月31日現在）	117
IV 水道料金（平成28年3月31日現在）	129
IV-1 水道料金一覧表（上水道事業）	131
IV-2 水道料金一覧表（簡易水道事業）	135
<参 考>	143

I 概 況

(平成28年3月31日現在)

I - 1 平成27年度の水道普及状況

(1) 総括表

行政区域内 人口	上水道事業			簡易水道事業			専用 自己水源のみによるもの			
	事業 箇所数	計画 給水人口	現在 給水人口	事業箇所数	計画 給水人口	現在 給水人口	事業 箇所数	確認時 給水人口	現在 給水人口	
① (人)	②	③ (人)	④ (人)	⑤	⑥ (人)	⑦ (人)	⑧	⑨ (人)	⑩ (人)	
5,352,932	95	5,904,443	4,907,301	公 営	251	462,117	336,062	344	41,097	21,024
				その他	1	230	100			
				計	252	462,347	336,162			

(注) 1. 計画給水人口及び現在給水人口の「合計」には、専用水道の「左記以外のもの」の人口は含まない。
2. 飲料水供給施設とは、50人以上100人を給水人口とする小規模な水道施設をいう。

ア. 上水道事業

事業 箇所数	計 画 給 水 人 口 (人)	給 水 区 域 内 現 在 人 口 (人)	現 在 給 水 人 口 (人)	専 用 従 員 数 (人)	実 績 年 間 給 水 量 (千m3/年)	内 収	
						家 庭 用	営 業 用
95	5,904,443	4,972,697	4,907,301	2,142	539,512	330,678	104,410

イ. 簡易水道事業

事業 箇所数	計 画 給 水 人 口 (人)	給 水 区 域 内 現 在 人 口 (人)	現 在 給 水 人 口 (人)	原 水 の 種 別	浄 水 方 法 の 種 別		配 水 方 式		
					種 別	種 別	種 別	種 別	
252	462,347	353,277	336,162	地表水	143	消毒のみ	93	自然流下	176
				伏流水	13	緩速ろ過	102	ポンプ配水	11
				井戸水	114	急速ろ過	71	自ボ併用	65
				受水	12	膜ろ過	27		
				その他	40	その他	13		
				計	322	計	306	計	252

(注) 1. 「技術管理者」の欄中、「無」とは、有資格者が空席であるものを、「不要」とは、水道法第25条第1項に
2. 「水質検査実施機関」の欄中、「共同」とは、上水道等の事業体と共同で設置する水質検査センター等を、

ウ. 専用水道

箇 所 数	確 認 時 給 水 人 口 (人)	現 在 給 水 人 口 (人)	原 水 の 種 別	浄 水 方 法 の 種 別	
自己水源のみによるもの	344	41,097	自己水源のみ	344	
上 記 以 外 の も の	177	2,751	2,238	緩速ろ過	13
				急速ろ過	41
				消毒のみ	217
併用	138	膜ろ過	47		
			その他	203	
計	521	43,848	計	521	

(注) 「施設の専用兼用の別」の欄中、「専用」とは、浄水施設が飲用のみの専用施設であるものを、「原兼」とは、原水を

水道			合 計			普及率 ⑭/① ×100 (%)	飲料水供給施設			
左記以外のもの							事業箇所数	計 画 給水人口 (人)	現 在 給水人口 (人)	
事業 箇所数 ⑪	確認時 給水人口 ⑫ (人)	現 在 給水人口 ⑬ (人)	事業 箇所数 ②+⑤+ ⑧+⑪	計 画 給水人口 ③+⑥+⑨ (人)	現 在 給水人口 ④+⑦+⑩ =⑭ (人)					
177	2,751	2,238	868	6,407,887	5,264,487	98.3	公 営	20	1,944	1,290
							そ の 他	60	5,659	4,359
							計	80	7,603	5,649

訳 (千m3/年)			有 効 無 収 水 量	損 失 量	現 在 施 設 公 称 能 力 (m3/日)	実 績 一 日 最 大 給 水 量 (m3/日)	実 績 一 人 一 日 最 大 給 水 量 (L/人・日)
水 量	工 場 用	そ の 他					
		区 分 な し					
9,450	10,936	16,844	18,706	48,488	2,533,424	1,694,305	345

専 従 職 員 数 (人)	技 術 管 理 者		実 績 一 日 最 大 給 水 量 (m3/日)	実 績 年 間 給 水 量 (m3/年)	実 績 年 間 有 収 水 量 (m3/年)	水 質 検 査 (全項目検査) 実 施 機 関	経 営 の 種 別
	有 資 格 者 数 (人)	専 兼 任 の 別					
424	146	専 任 16	227,892	62,439,215	45,814,169	自 己 22 共 同 0 保 健 所) 3 衛 研 上 水 61 登 録 165 そ の 他 1	公 営 251 そ の 他 1
		兼・併任 231					
		無 4					
		不 要 1					
		計 252					

より、技術管理者としての特別の資格を必要としないものをいう。

「登録」とは、水道法第20条第3項に基づく登録機関をいう。

施 設 能 力 (m3/日)	施 設 の 専 用 兼 用 の 別	給 水 状 況	水 質 検 査 実 施 機 関	専 従 職 員 数 (人)	技 術 管 理 者
124,264	専 用 325	良 好 506	保 健 所) 7 衛 研) 9 指 定 498 そ の 他 7	2,295	有 515
	原 兼 2	夜 断 2			無 2
	浄 兼 194	量 不 足 5			そ の 他 1
		質 不 良 6			休 止 中 3
		休 止 中 2			未 着 工
	計 521	計 521	計 521		計 521

そのまま工場用及び飲用に供給するものを、「浄兼」とは、工場用に一括して浄化したものを飲用にも供給するものをいう。

(2) 市町村別、種類別施設数

区分	市町村数	上水道	簡易水道		
			公営	その他	計
市	35	34 (1)	42	0	42
町	129	61 (3)	187	1	188
村	15	0	22	0	22
計	179	95 (4)	251	1	252

※上水道における括弧内は、うち一部事務組合の数

(3) 市町村別、種類別現在給水人口及び普及率

区分	行政区域内人口 ① (人)	上水道 ② (人)	簡易水道		
			公営 ③ (人)	その他 ④ (人)	計 ⑤ (人)
市	4,366,188	4,298,815	35,372	0	35,372
町	957,721	605,239	275,723	100	275,823
村	29,023	3,247	24,967	0	24,967
計	5,352,932	4,907,301	336,062	100	336,162

(4) 市町村別、種類別計画給水人口

区分	行政区域内人口 ① (人)	上水道 ② (人)	簡易水道		
			公営 ③ (人)	その他 ④ (人)	計 ⑤ (人)
市	4,366,188	5,108,982	52,131	0	52,131
町	957,721	791,222	378,407	230	378,637
村	29,023	4,239	31,579	0	31,579
計	5,352,932	5,904,443	462,117	230	462,347

(5) (総合) 振興局別普及状況

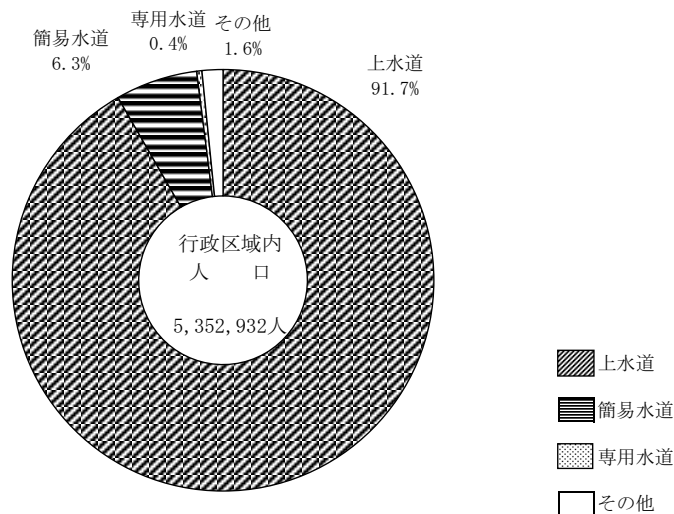
(総合) 振興局	行政区域内人口 (人)	現在給水人口 (人)	普及率 (%)	(総合) 振興局	行政区域内人口 (人)	現在給水人口 (人)	普及率 (%)
空知	306,599	303,955	99.1	留萌	47,991	47,714	99.4
石狩	2,351,293	2,371,036	100.8	宗谷	66,090	66,307	100.3
後志	214,716	209,636	97.6	オホーツク	289,353	273,193	94.4
胆振	400,432	393,634	98.3	十勝	343,695	330,765	96.2
日高	69,106	63,927	92.5	釧路	236,787	230,923	97.5
渡島	406,079	399,362	98.3	根室	76,923	77,136	100.3
檜山	38,321	36,080	94.2				
上川	505,547	460,819	91.2	全道	5,352,932	5,264,487	98.3

専 用 水 道			合 計
自己水源のみ によるもの	左記以外のもの	計	
244	156	400	476
96	21	117	366
4	0	4	26
344	177	521	868

専 用 水 道			合 計 ②+⑤+⑥=⑨ (人)	普 及 率 ⑨/①
自己水源のみに よるもの ⑥(人)	左記以外のもの ⑦ (人)	計 ⑧ (人)		
15,046	2,034	17,080	4,349,233	99.6
5,734	204	5,938	886,796	92.6
244	0	244	28,458	98.1
21,024	2,238	23,262	5,264,487	98.3

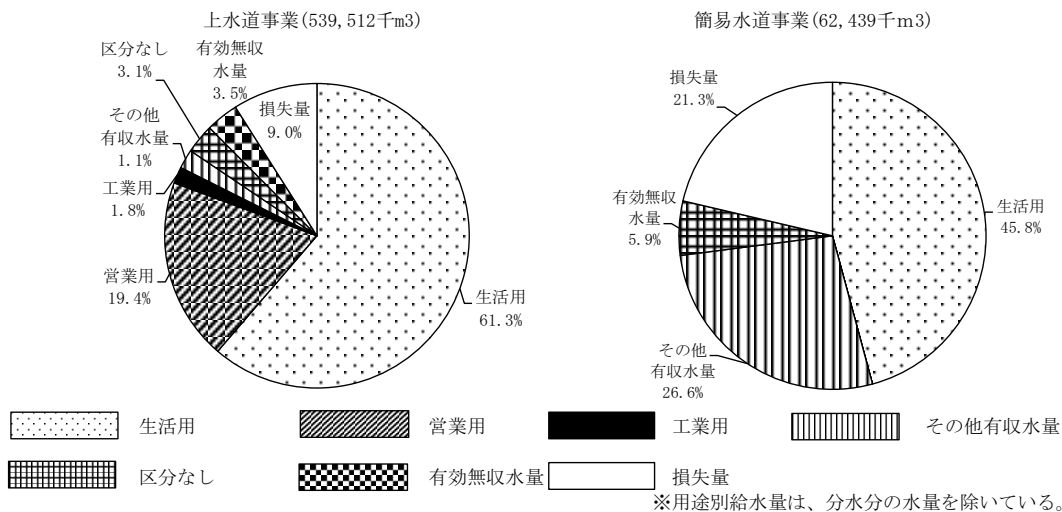
専 用 水 道			合 計 ②+⑤+⑥ (人)
自己水源のみに よるもの ⑥(人)	左記以外のもの ⑦ (人)	計 ⑧ (人)	
30,342	2,555	32,897	5,191,455
10,485	196	10,681	1,180,344
270	0	270	36,088
41,097	2,751	43,848	6,407,887

(6) 施設別給水人口割合

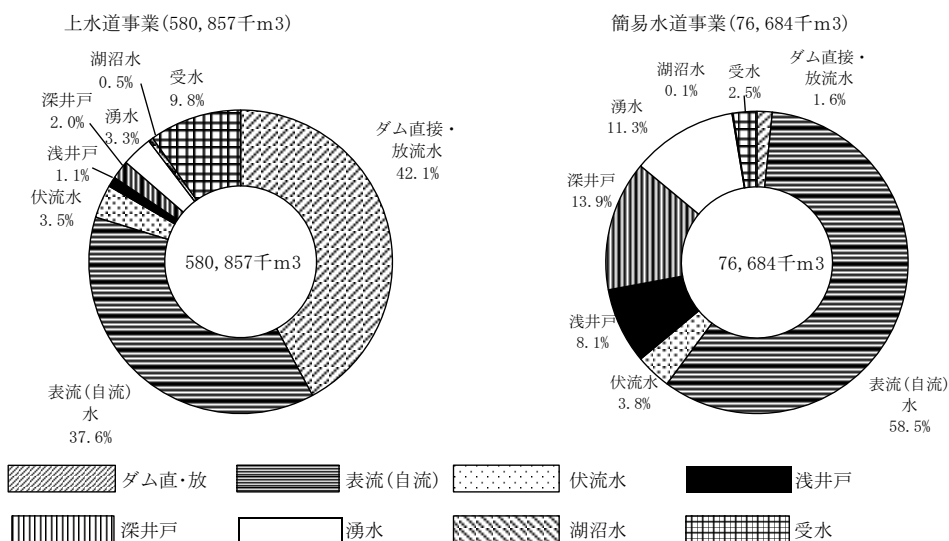


(注) 専用水道は自己水源のみによるものの数値である。
(注) その他は、飲料水供給施設、共同井戸、各戸の井戸等である。

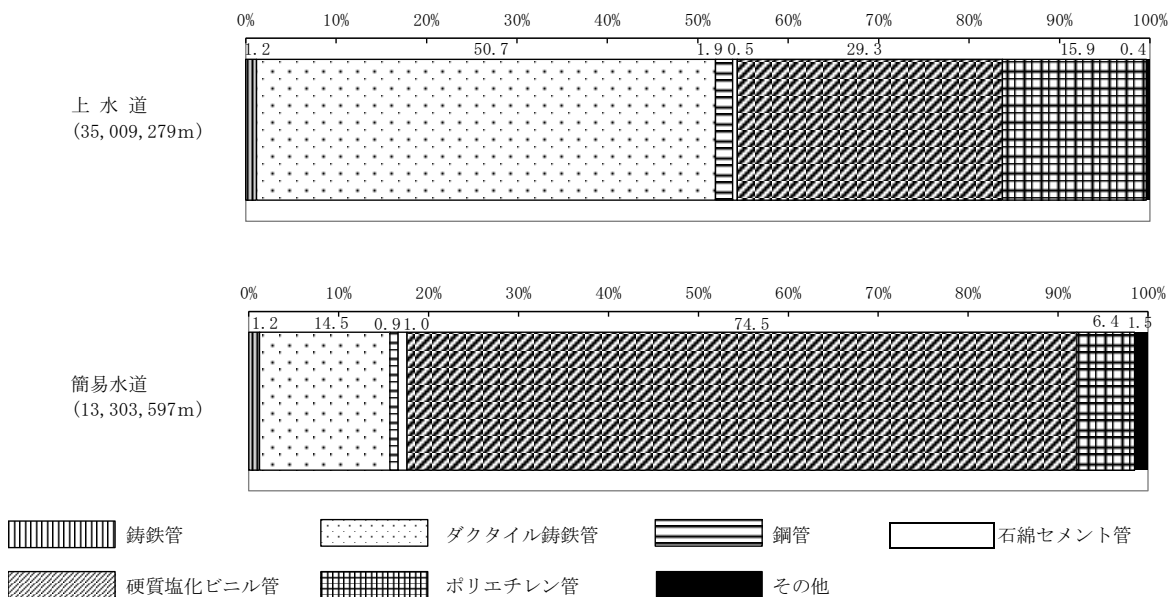
(7) 給水量の用途別分類



(8) 水源別取水量



(9) 管種別管路延長



(10) 主要指標の一覧

ア. 普及率の状況

(全道普及率 98.3%)

高 普 及 率					
	市	町	村	名	普及率
1	札幌		幌	市	100
	函		館	市	100
	小		樽	市	100
	帯		広	市	100
	夕		張	市	100
	岩	見	沢	市	100
	苦	小	牧	市	100
	稚		内	市	100
	江		別	市	100
	三		笠	市	100
	根		室	市	100
	千		歳	市	100
	砂		川	市	100
	歌	志	内	市	100
	登		別	市	100
	石		狩	市	100
	南		幌	市	100
	奈	井	江	町	100
	上	砂	川	町	100
	留	寿	都	村	100
	俱	知	安	町	100
	松			町	100
	七		前	町	100
	鹿		飯	町	100
	江		部	町	100
	増		差	町	100
	遠		毛	町	100
	猿		別	村	100
	浜	頓	別	町	100
	中	頓		町	100
	枝		幸	町	100
	豊		富	町	100
	礼		文	町	100
	利	尻	尻	町	100
	利		富	町	100
	興		部	町	100
	羅		白	町	100

低 普 及 率					
	市	町	村	名	普及率
1	東		川	町	2.5
2	東	神	楽	町	69.6
3	清		里	町	70.3
4	標		茶	町	71.7
5	森			町	72.4
6	比		布	町	73.7
7	鹿		追	町	74.2
8	積		丹	町	76.1
9	奥		尻	町	76.6
10	剣		淵	町	77.1

イ. 実績1人1日最大給水量の状況

(全道平均……上水道事業：345L/人・日、簡易水道事業：678L/人・日)

高実績1人1日最大給水量 (L/人・日)

上 水 道 事 業				
	事	業	名	給水量
1	別	海	町	1,125
2	知	内	町	974
3	福	島	町	909
4	斜	里	町	884
5	大	樹	町	881
6	津	別	町	826
7	鹿	部	町	794
8	羅	白	町	732
9	枝	幸	町	679
10	夕	張	市	673

簡 易 水 道 事 業

	事	業	名	給水量
1	鹿	追	町 (然別湖畔)	20,933
2	新	得	町 (狩勝高原)	18,846
3	赤	井	川村 (常盤)	11,795
4	士	幌	町 (新田)	4,395
5	枝	幸	町 (志美宇丹)	4,021
6	富	良	野市 (島の下)	3,744
7	新	得	町 (屈足)	3,400
8	占	冠	村 (占冠村)	3,046
9	登	別	市 (登別市)	3,000
10	猿	払	村 (浅茅野)	2,916

※石狩湾新港銭函(小樽市)を除く。

低実績1人1日最大給水量 (L/人・日)

上 水 道 事 業					
	事	業	名	給水量	
1	東	神	楽	町	263
2	江		別	市	290
3	札		幌	市	292
4	恵		庭	市	300
	北	広	島	市	300
6	帯		広	市	302
7	登		別	市	306
8	石		狩	市	307
9	中	標	津	町	311
10	苫	小	牧	市	320

簡 易 水 道 事 業

	事	業	名	給水量
1	せ	た	な町 (瀬棚)	66
2	興	部	町 (興部町)	198
3	網	走	市 (能取)	273
4	赤	井	川村 (都)	276
5	釧	路	町 (釧路町)	285
6	厚	岸	町 (糸魚沢)	292
7	安	平	町 (追分本町)	297
8	増	毛	町 (阿分)	298
9	七	飯	町 (藤城)	299
10	妹	背	牛町 (妹背牛町)	321

ウ. 水道料金の状況（家庭用10m³当たり。メーター使用料を含む）
 （全道平均……上水道事業：2,113円、簡易水道事業：1,966円）

a. 上位及び下位の10事業

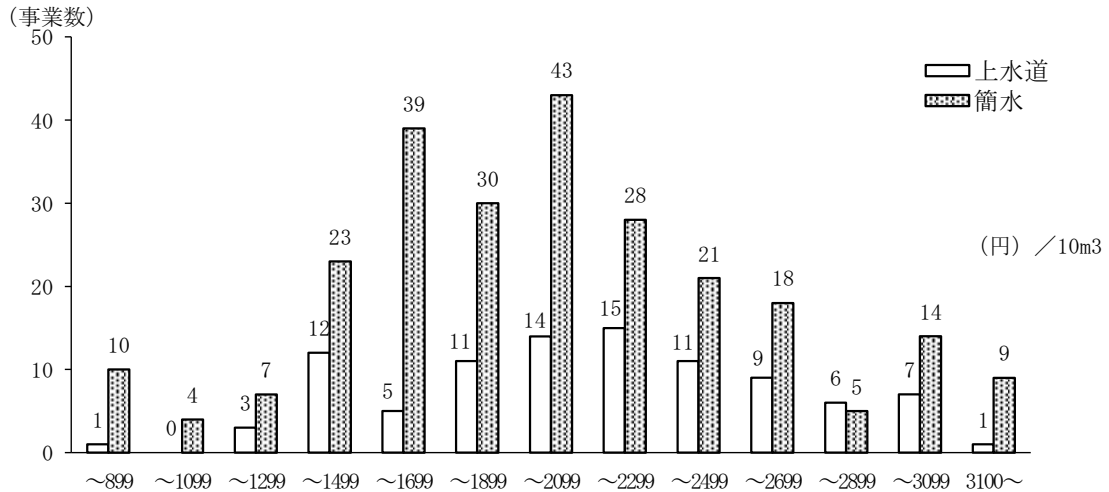
低料金 上水道事業			
	事業名		料金
1	函館市		766
2	千歳市		1,134
3	室蘭市		1,220
4	斜里町		1,240
5	北斗市		1,300
6	伊達市		1,306
7	倶知安町		1,350
8	東神楽町		1,358
9	小樽市		1,371
10	苫小牧市		1,382

簡易水道事業		
	事業名	料金
1	函館市（戸井、日浦、恵山東部、榎法華、古部、木直、尾札部、白尻、大船）	766
2	むかわ町（穂別）	860
3	京極町（京極）	970
4	厚岸町（上尾幌）	1,029
5	泊村（泊）	1,030
6	厚岸町（糸魚沢）	1,058
7	壮瞥町（壮瞥）	1,130
8	占冠村（占冠）	1,150
9	赤井川村（赤井川、都、常盤）	1,230
10	斜里町（ウトロ）	1,240

高料金 上水道事業			
	事業名		料金
1	羅臼町		3,360
2	増毛町		3,060
3	夕張市		3,041
4	西空知広域水道企業団		3,034
5	栗山町		2,998
6	江差町		2,974
7	様似町		2,910
8	福島町		2,905
9	羽幌町		2,850
10	当別町		2,840

簡易水道事業		
	事業名	料金
1	羅臼町（峯浜、岬町）	3,360
2	羽幌町（天売、焼尻）	3,250
3	網走市（能取、中央網走）	3,144
4	平取町（本町、貫気別、中部振内）	3,120
5	増毛町（阿分、別荘、岩老、雄冬）	3,060
6	天塩町（市街、雄信内、泉源産土）	3,030
7	礼文町（香深、船泊、内路）	2,960
8	新冠町（新冠、新冠第一、新冠第二）	2,915
8	様似町（幌満）	2,910
10	妹背牛町（妹背牛）	2,984

b. 水道料金の分布状況



エ. 水道事業ビジョンの策定状況

平成29年3月末現在

事業体名	水道事業ビジョンの名称	策定年月
上水道事業者		
1 旭川市	旭川市水道・下水道ビジョン (旧:水道事業及び下水道事業財政計画策定に向けた基本的な考え方 [平成16年1月策定])	平成28年2月策定
2 札幌市	札幌水道ビジョン (旧:札幌水道長期構想)	平成16年4月策定 平成27年3月改訂
3 北見市 (北見、留辺蘂)	北見市上下水道ビジョン	平成17年3月策定 平成22年3月改訂
4 帯広市	おびひろ上下水道ビジョン2010	平成18年2月策定 平成22年2月改訂
5 石狩市	石狩市水道ビジョン	平成18年8月
6 苫小牧市	苫小牧市水道ビジョン	平成20年3月
7 函館市	21世紀の水づくり輝く水プログラム	平成20年3月
8 名寄市	名寄市水道ビジョン	平成20年6月
9 網走市	網走市水道事業基本計画	平成20年8月
10 標茶町	標茶町水道ビジョン	平成21年1月
11 美幌町	美幌町水道ビジョン	平成21年2月
12 江別市	江別市水道ビジョン	平成21年12月
13 小樽市	小樽市上下水道ビジョン	平成22年2月
14 中空知広域水道企業団	地域水道ビジョン	平成22年2月
15 留萌市	留萌市水道ビジョン	平成21年度
16 白糠町	白糠町水道事業ビジョン2009	平成21年3月
17 室蘭市	室蘭市水道ビジョン	平成22年9月
18 岩見沢市	岩見沢市地域水道ビジョン	平成22年度
19 弟子屈町	弟子屈町水道ビジョン	平成22年度
20 伊達市	伊達市水道ビジョン	平成24年3月
21 釧路市	釧路市水道ビジョン	平成24年3月
22 余市町	余市町水道ビジョン	平成24年3月
23 北広島市	北広島市水道ビジョン	平成24年3月
24 白老町	白老町水道ビジョン	平成24年3月
25 恵庭市	恵庭市水道ビジョン	平成24年4月
26 訓子府町	訓子府町水道ビジョン	平成24年12月
27 美唄市	美唄市地域水道ビジョン	平成25年3月
28 士別市	士別市水道ビジョン	平成25年4月
29 七飯町	七飯町水道ビジョン	平成25年6月
30 根室市	根室市水道ビジョン	平成27年3月
31 北斗市	北斗市水道ビジョン	平成27年3月
32 中標津町	中標津町水道ビジョン	平成26年度
33 紋別市	紋別市水道ビジョン	平成27年6月
34 岩内町	岩内町水道ビジョン	平成26年度
35 幕別町	幕別町水道事業ビジョン	平成27年3月
36 江差町	江差町水道事業ビジョン	平成27年3月
37 栗山町	栗山町水道事業ビジョン	平成27年2月
38 登別市	登別市水道事業ビジョン	平成28年1月
39 八雲町	八雲町水道事業ビジョン	平成28年3月
40 別海町	別海町水道事業ビジョン	平成28年3月
41 森町	森町水道事業ビジョン	平成28年3月
42 遠軽町	遠軽町水道事業ビジョン	平成29年3月
簡易水道事業		
1 上川町	上川町水道ビジョン	平成26年3月
2 ニセコ町	ニセコ町水道ビジョン	平成29年3月
水道用水供給事業者		
1 石狩東部広域水道企業団	地域水道ビジョン	平成20年3月
2 十勝中部広域水道企業団	ワックアプラン2010	平成22年10月

○策定割合等

【上水道事業者】

(策定割合)

・42プラン (43事業) 43事業 / 95事業 45%

・給水人口割合 4,323,981人 / 4,907,301人 88%

【水道用水供給事業者】

・2プラン (2事業) 2事業 / 5事業 40%

・1日最大給水量割合 115,821m³ / 185,655m³ 62%

【簡易水道事業者】

・2プラン (56事業) 56事業 / 252事業 22%

・給水人口割合 59,831人 / 336,162人 18%

※給水人口及び1日最大給水量は、平成27年度末の数値を使用しています。

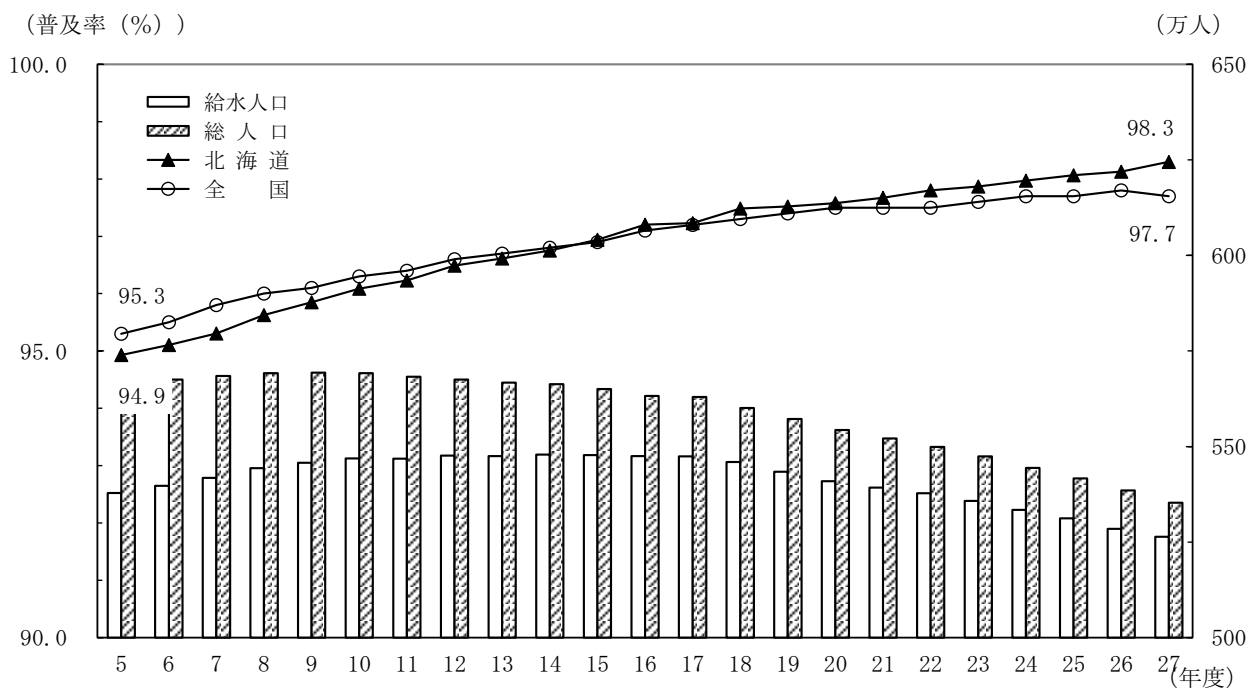
I - 2 水道普及状況の推移

(1) 普及状況の推移

年 度	行政区域内 人 口 (A) (人)	上 水 道		簡 易 水 道		専 用 水 道		合 計		普及率 (B)/(A) (%)	全 国 普及率 (%)
		施設数 箇 所	給水人口 (人)	施設数 箇 所	給水人口 (人)	施設数 箇 所	給水人口 (人)	施設数 箇 所	給水人口(B) (人)		
5	5,665,699	113	4,922,987	356	406,675	137	48,739	606	5,378,401	94.9	95.3
6	5,675,063	113	4,945,680	356	407,942	137	43,603	606	5,397,225	95.1	95.5
7	5,684,842	112	4,965,844	351	409,071	128	42,944	591	5,417,859	95.3	95.8
8	5,692,055	112	4,997,901	347	402,888	124	42,336	583	5,443,125	95.6	96.0
9	5,693,495	112	5,018,375	344	397,870	118	41,041	574	5,457,286	95.9	96.1
10	5,691,737	111	5,031,690	343	398,908	116	38,387	570	5,468,985	96.1	96.3
11	5,682,827	109	5,026,885	343	404,147	115	37,461	567	5,468,493	96.2	96.4
12	5,675,309	108	5,031,762	345	407,170	113	37,003	566	5,475,935	96.5	96.6
13	5,667,024	108	5,035,926	347	405,012	109	34,177	564	5,475,115	96.6	96.7
14	5,662,856	107	5,039,469	349	403,892	380	35,533	836	5,478,894	96.8	96.8
15	5,650,573	107	5,040,015	345	404,144	417	33,479	869	5,477,638	96.9	96.9
16	5,632,133	106	5,031,942	345	409,093	366	33,668	817	5,474,703	97.2	97.1
17	5,629,970	103	5,033,156	336	407,035	361	33,861	800	5,474,052	97.2	97.2
18	5,600,705	100	5,025,138	333	399,719	361	34,891	794	5,459,748	97.5	97.3
19	5,571,770	101	5,009,199	327	394,278	369	30,218	797	5,433,695	97.5	97.4
20	5,543,556	101	4,997,536	322	387,251	377	24,564	800	5,409,351	97.6	97.5
21	5,520,894	101	4,985,661	315	382,842	367	23,835	783	5,392,338	97.7	97.5
22	5,498,916	100	4,989,526	304	366,655	355	21,812	759	5,377,993	97.8	97.5
23	5,474,216	100	4,976,402	288	357,030	355	24,014	743	5,357,446	97.9	97.6
24	5,444,307	100	4,960,302	271	350,124	344	23,468	715	5,333,894	98.0	97.7
25	5,416,711	99	4,945,152	263	344,107	343	22,724	705	5,311,983	98.1	97.7
26	5,385,211	99	4,925,291	256	338,404	347	20,717	702	5,284,412	98.1	97.8
27	5,352,932	95	4,907,301	252	336,162	344	21,024	691	5,264,487	98.3	97.9

(注)1. 「行政区域内人口」(A)については、各年度末(3月31日)現在の住民基本台帳である。

2. 専用水道の給水人口は、自己水源のみを水源とする専用水道の給水人口を計上している。



(2) 年間給水量の推移

ア. 上水道事業

(単位：千m³)

区分	年度	18	19	20	21	22	23	24	25	26	27	
年間給水量 (A)	年間給水量 (A)	574,251	568,054	555,057	551,776	558,230	554,018	553,701	546,708	540,773	539,512	
	有効水量 (B)	有効水量 (B)	521,825	517,510	505,447	504,350	509,231	505,052	503,103	496,166	491,660	491,024
		有収水量 (C)	501,576	498,263	487,116	485,367	490,163	485,921	484,424	477,853	473,202	472,318
	無収水量	20,249	19,247	18,331	18,983	19,068	19,131	18,679	18,313	18,458	18,706	
	無効水量	52,426	50,544	49,610	47,426	48,999	48,966	50,598	50,542	49,113	48,488	
有効率 (%)	北海道 (B)/(A)	90.9	91.1	91.1	91.4	91.2	91.2	90.9	90.8	90.9	91.0	
	全国	92.5	92.7	92.9	92.8	92.9	92.4	92.8	92.9	92.6	92.5	
有収率 (%)	北海道 (C)/(A)	87.3	87.7	87.8	88.0	87.8	87.7	87.5	87.4	87.5	87.5	
	全国	89.7	90.0	90.1	90.1	90.2	89.6	90.1	90.2	89.8	89.8	

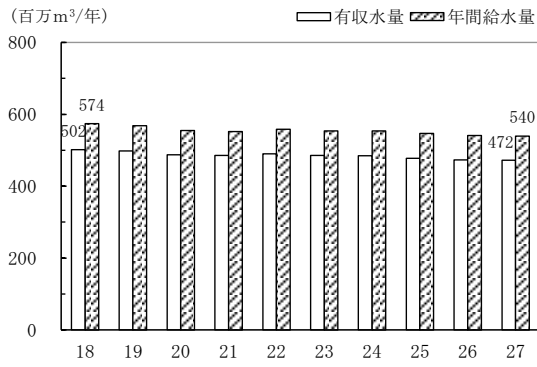
※全国データはH26まで

イ. 簡易水道事業

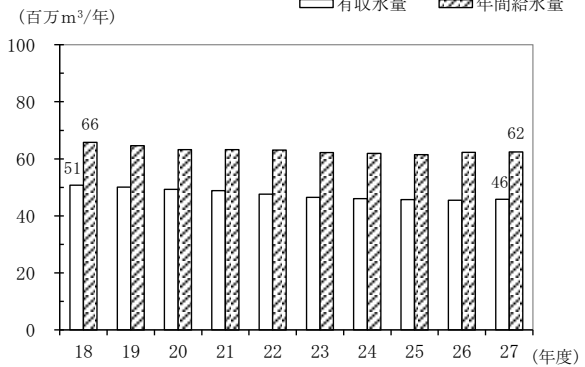
(単位：千m³)

区分	年度	18	19	20	21	22	23	24	25	26	27
年間給水量	年間給水量	65,804	64,619	63,199	63,226	63,052	62,215	61,912	61,487	62,275	62,439
	有効水量	54,564	54,184	53,125	52,429	51,397	50,175	49,760	49,028	49,086	49,035
	有収水量	50,800	50,081	49,297	48,813	47,629	46,477	46,056	45,731	45,515	45,814
	無効水量	11,240	10,435	10,074	10,777	11,656	12,040	12,152	12,460	13,189	13,404

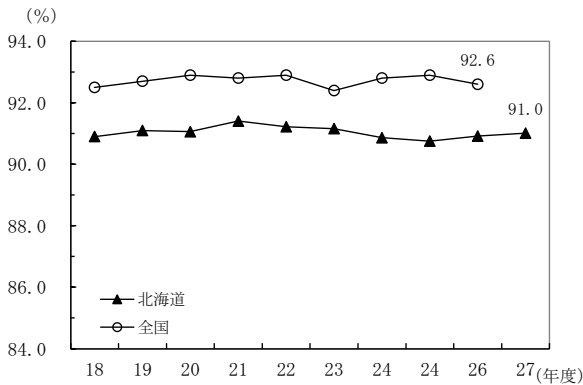
・実績年間給水量・有収水量の推移（上水道）



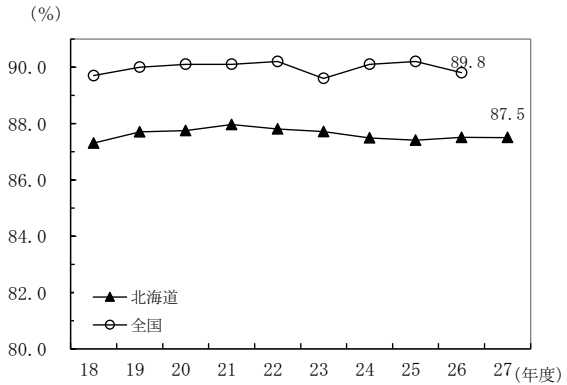
・実績年間給水量・有収水量の推移（簡易水道）



・有効率の推移（上水道）



・有収率の推移（上水道）



(3) 1人1日当たりの給水量の推移

ア. 1人1日最大給水量

(単位：L/人/日)

区分	年度	18	19	20	21	22	23	24	25	26	27
北海道	上水道	382	367	359	354	359	356	358	351	346	345
	簡易水道	634	650	644	647	654	670	665	664	677	678
全国	上水道	421	410	405	396	401	394	387	384	377	

※全国データはH26まで

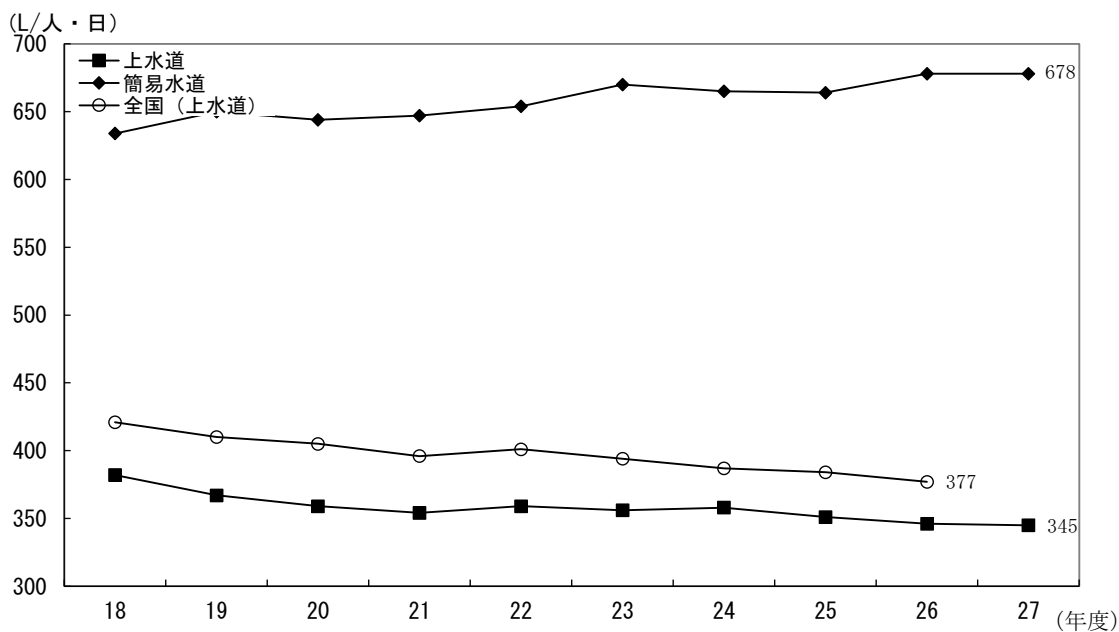
イ. 1人1日平均給水量

(単位：L/人/日)

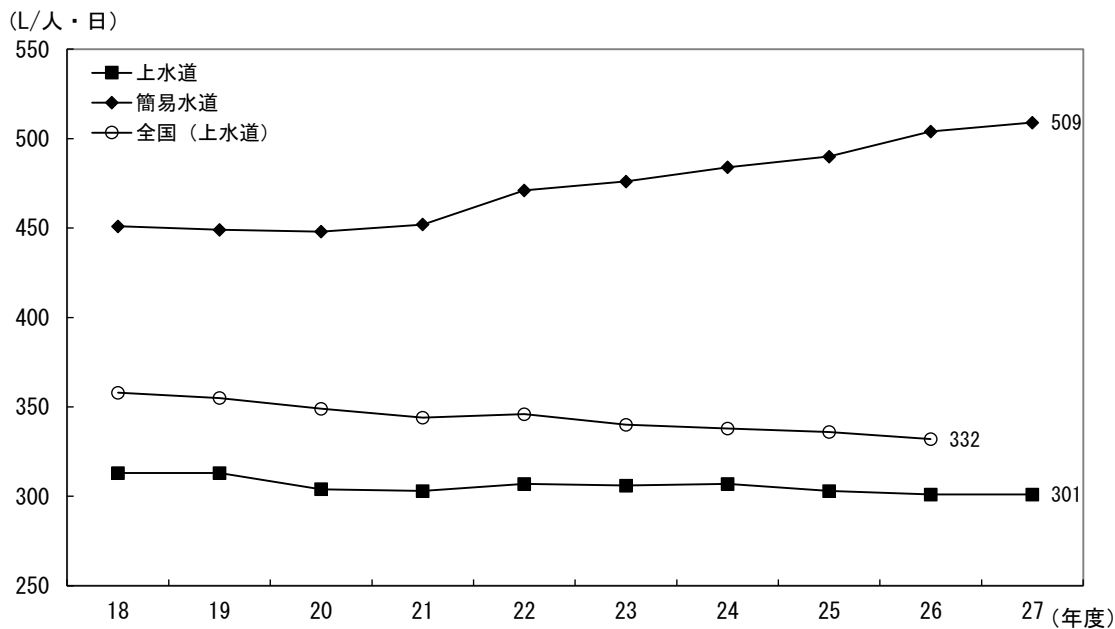
区分	年度	18	19	20	21	22	23	24	25	26	27
北海道	上水道	313	313	304	303	307	306	307	303	301	301
	簡易水道	451	449	448	452	471	476	484	490	504	509
全国	上水道	358	355	349	344	346	340	338	336	332	

※全国データはH26まで

・ 1人1日最大給水量



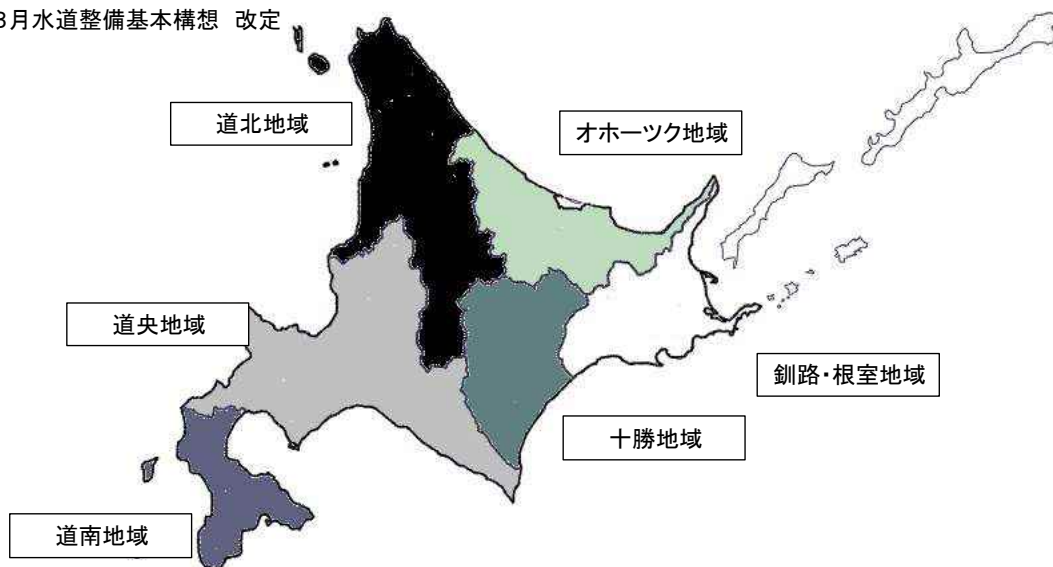
・ 1人1日平均給水量



I - 3 広域的水道整備計画、 水道開発の状況

(1) 水道整備基本構想

平成25年3月水道整備基本構想 改定



(2) 広域の水道整備計画



整備計画名	計画区域内市町村名	目標年次
空知北部地域広域の水道整備計画	深川市、滝川市、赤平市、芦別市、砂川市、歌志内市、上砂川町、浦臼町、新十津川町、妹背牛町、雨竜町、北竜町、沼田町、幌加内町、秩父別町、奈井江町	平成42年度
十勝地域広域の水道整備計画	帯広市、音更町、士幌町、鹿追町、新得町、清水町、芽室町、上士幌町、大樹町、広尾町、幕別町、池田町、豊頃町、本別町、足寄町、陸別町、浦幌町、中札内村、更別村	平成12年度
石狩西部地域広域の水道整備計画	札幌市、小樽市（一部）、石狩市、当別町	平成47年度
石狩東部地域広域の水道整備計画	江別市、千歳市、恵庭市、夕張市、北広島市、長沼町、由仁町、南幌町、栗山町	平成42年度

(3) 北海道における水道水源関連ダム（完成）

(平成27年3月現在)

ダム名	河川名	事業主体	ダムの目的	工期	水道事業主体	有効貯水量 (千m ³)	水道取水量 (m ³ /日)	地図番号
奥沢ダム (H23.8廃止)	勝納川水系勝納川	小樽市	W	M41～T3	小樽市	437	16,200	1
笹流ダム	亀田川水系笹流川	函館市	W	T9～T12	函館市	576	31,300	2
新中野ダム	亀田川水系亀田川	函館市	W・F・N	S50～59	函館市	2,820	38,700	3
旭町第一ダム	石狩川水系ボンボロカベツ川	夕張市	W	S14～16	夕張市	250	1,920	4
旭町第二ダム	石狩川水系ボンボロカベツ川	夕張市	W	S43～45	夕張市	300	4,520	5
桂沢ダム	石狩川水系幾春別川	建設省	W・F・A・P	S26～32	桂沢水道企業団	81,800	86,227	6
金山ダム	石狩川水系空知川	建設省	W・F・A・P	S36～42	滝川市	130,420	9,440	7
岩尾内ダム	天塩川水系天塩川	建設省	W・F・A・P・I	S40～45	士別市	96,300	9,800	8
豊平峡ダム	石狩川水系豊平川	建設省	W・F・P	S42～47	札幌市	37,100	528,000	9
常盤ダム	余市川水系小樽川	小樽市	W	S44～46	小樽市	400	23,000	10
大雪ダム	石狩川水系石狩川	建設省	W・F・A・P・N	S43～50	旭川市	54,700	100,000	11
漁川ダム	石狩川水系漁川	建設省	W・F・N	S49～55	石狩東部広域(企)	14,100	77,100	12
牧の内ダム	コタンケンシ川水系コタンケンシ川	根室市	W	S53～55	根室市	500	7,400	13
北辰ダム	声間川水系タツノウシユナイ川	稚内市	W	S52～57	稚内市	5,943	52,800	14
美唄ダム	石狩川水系美唄川	北海道	W・F・I・N	S48～57	美唄市	1,090	10,000	15
鹿ノ子ダム	常呂川水系常呂川	建設省	W・F・A	S50～58	北見市	35,800	45,200	16
					北見市(留辺蘂町)		2,400	
					北見市(常呂町)		3,600	
					置戸町		1,800	
訓子府町	1,300							
清水の沢ダム	石狩川水系清水沢川	夕張市	W	S57～59	夕張市	710	9,340	17
愛別ダム	石狩川水系愛別川	北海道	W・F・I・N	S54～61	当麻町	8,000	3,000	18
					上川町		2,000	
					鷹栖町		3,500	
					愛別町		2,600	
比布町	2,000							
定山溪ダム	石狩川水系小樽内川	建設省	W・F・P	S53～H元	札幌市	78,600	375,000	19
沼田ダム	石狩川水系幌新太刀別川	農林水産省	W・A	S48～H3	北空知広域(企)	32,900	36,300	20
小平ダム	小平蘂川水系小平蘂川	北海道	W・F・A・N	S51～H4	小平町	27,600	3,800	28
朝里ダム	朝里川水系朝里川	北海道	W・F・N	S56～H5	小樽市	7,700	47,800	21
栗山ダム	石狩川水系雨煙別川	北海道	W・F・N	S58～H6	栗山町	2,700	10,000	22
札内川ダム	十勝川水系札内川	建設省	W・F・A・P・N	S60～H10	十勝中部広域(企)	42,000	100,200	27
滝里ダム	石狩川水系空知川	建設省	W・F・A・P・N	S58～H11	中空知広域(企)	85,000	51,140	23
					江別市		13,960	
上ノ国ダム	天の川水系目名川	北海道	W・F・A・N	H元～H14	江差町	3,110	3,500	31
大野ダム	大野川水系二股沢川	農林水産省	W・A	H6～H14	北斗市(大野町)	1,400	2,800	33
忠別ダム	石狩川水系忠別川	国土交通省	W・F・A・P・N	S59～H18	旭川市	79,000	60,000	24
					東川町		5,000	
					東神楽町		5,000	
西岡ダム	天塩川水系小沢川	北海道	W・F・N	H5～H21	剣淵町	664	550	37
留萌ダム	留萌川水系チバベリ川	国土交通省	W・F・N	H元～H22	留萌市	21,800	4,600	30
当別ダム	石狩川水系当別川	北海道	W・F・A・N	H4～H24	石狩西部広域(企)	66,500	85,500	32
徳富ダム	石狩川水系徳富川	農林水産省 北海道	W・F・A・N	S62～H25	西空知広域(企)	33,400	5,200	29
夕張シューパロダム	石狩川水系夕張川	国土交通省 農林水産省	W・F・A・P・N	H7～H26	石狩東部広域(企)	367,000	29,600	35

(注) 1 ダムの目的: W-水道用水、F-洪水調節、A-農業用水、P-発電用水、I-工業用水、N-正常流量

(4) 北海道における水道水源関連ダム（建設中）

(平成27年3月現在)

ダム名	河川名	事業主体	ダムの目的	工期	水道事業主体	有効貯水量 (千m ³)	水道取水量 (m ³ /日)	地図番号
二風谷ダム	沙流川水系沙流川	国土交通省	W・F・P・N	S57～H31	日高町	17,200	1,400	25
平取ダム	沙流川水系額平川				平取町	44,500	1,200	26
サウルダム	天塩川水系サウル川	国土交通省	W・F・P・N	H5～H29	名寄市	50,200	1,510	34
					下川町		130	
厚幌ダム	厚真川水系厚真川	北海道	W・F・A・N	H7～H29	厚真町	43,100	1,353	36
新桂沢ダム	石狩川水系幾春別川	国土交通省	W・F・P・I・N	H2～H32	桂沢水道企業団	136,400	8,640	6
三笠ほんべつダム	石狩川水系奔別川					8,500		38

(注) 1. ダムの目的：W－水道用水、F－洪水調節、A－農業用水、P－発電用水、I－工業用水、N－正常流量

(注) 2. 二風谷ダムは平成10年度に完成しているが、沙流川総合開発計画により平取ダムと同一事業なので、建設中にまとめて記載している。

(注) 3. 工期は、最新の状況を記載しているものがある。また、情勢の変化によりデータの内容に変更が生じる可能性がある。

(5) 実績年間取水量の推移（上水道事業）

(単位：千m³)

年度	表流水			地下水			その他	浄水受水	合計
	自 流	ダム直接	ダム放流	伏流水	浅井戸	深井戸			
5	266,408	42,383	187,763	21,347	18,488	11,799	20,717	46,500	615,405
6	263,740	44,994	204,291	21,266	18,705	11,543	19,046	49,466	633,051
7	253,555	43,138	206,063	20,795	17,273	11,672	23,016	52,503	628,015
8	248,959	57,702	201,095	20,941	17,869	12,358	23,329	53,443	635,696
9	253,311	44,036	216,978	18,607	17,626	14,960	24,576	52,195	642,289
10	286,581	56,631	169,966	20,082	17,335	15,475	25,383	52,131	643,584
11	245,295	42,613	228,443	21,472	7,408	17,152	24,882	59,211	646,476
12	242,793	39,372	231,571	22,415	9,456	13,980	22,535	58,214	640,336
13	247,958	38,559	230,447	25,519	8,918	14,480	2,232	61,578	629,691
14	227,234	39,300	236,383	23,330	9,020	15,956	23,875	60,077	635,175
15	240,701	40,831	218,000	22,745	9,072	15,042	22,694	60,824	629,909
16	243,551	42,203	214,343	22,718	8,544	14,309	22,696	60,626	628,990
17	242,642	39,284	214,555	23,008	8,513	14,757	19,578	58,917	623,365
18	243,062	37,842	216,639	22,146	8,404	15,361	27,583	52,328	613,866
19	230,527	43,282	221,887	21,642	6,234	15,029	22,561	52,704	599,773
20	231,048	40,679	211,674	21,462	6,063	14,884	21,640	52,323	599,773
21	227,506	41,578	211,932	21,674	6,859	15,356	21,521	52,075	604,576
22	226,126	42,258	217,692	21,951	6,896	15,861	21,929	51,863	599,945
23	228,044	40,795	215,670	21,820	6,492	16,780	20,297	50,047	597,478
24	225,902	40,457	214,510	21,722	6,335	17,290	20,963	50,299	590,494
25	218,834	40,544	213,164	21,363	6,566	13,688	21,360	54,975	584,474
26	219,073	39,780	209,452	20,976	6,434	12,178	21,271	55,310	584,474
27	218,423	38,956	205,782	20,529	6,265	11,551	22,188	57,163	580,857

(注) その他は湧水、湖沼水等である。

(6) 水道水源関連ダムの位置図

凡 例
ダム名
河川名
事業主体 ダムの目的
水道事業主体
工 期
水道取水量(m ³ /日)



II 水道施設の概要

(平成28年3月31日現在)

Ⅱ－１ 水道用水供給事業の概要

事業主体名	最近認可 年月日	計画一日 最大給水 量 (m ³)	受水団体別 計画一日給水量 (m ³)	原水 の 種 別	貯 水 施設名	専 任 職員数 (人)	浄 水 方 法	現 在 施設能力 (m ³ /日)
桂沢水道 企業団	H28.03.22	82,500	岩見沢市 31,891 美 唄 市 2,919 三 笠 市 4,536	表流水	桂沢ダム	14	急速ろ過	70,000
石狩東部広域 水道企業団	H08.03.29	98,480	江 別 市 20,100 千 歳 市 15,900 恵 庭 市 30,400 北広島市 26,800 由 仁 町 3,500 長幌上水道企業団 3,000	表流水	漁川ダム 夕張 シューハロダム	28	急速ろ過	77,100 29,600
北空知広域 水道企業団	S59.12.14	22,000	深 川 市 13,333 沼 田 町 3,850 秩父別町 1,333 北 竜 町 1,300 妹背牛町 2,184	表流水	沼田ダム	9	急速ろ過	22,000
十勝中部広域 水道企業団	S57.06.25	99,160	帯 広 市 22,040 音 更 町 5,800 幕 別 町 7,667 芽 室 町 6,750 池 田 町 2,627 中札内村 1,950 更 別 村 1,290	表流水	札内川ダム	8	急速ろ過	60,000
石狩西部広域 水道企業団	H04.04.23	225,700	札 幌 市 170,000 小 樽 市 6,000 石 狩 市 39,100 当 別 町 10,600	表流水	当別ダム	18	急速ろ過	34,164
計	—	527,840	—	—	—	77	—	292,864

※計画一日最大給水量、受水団体別計画一日給水量の欄において、石狩東部広域水道企業団及び石狩西部広域水道企業団は、直近の再評価値を記載している。(他事業体は直近認可時の数値)

実績年間 取水量 (千m ³)	実績年間 浄水量 (千m ³)	実績年間 給水量 (千m ³)	内 訳(千m ³)			実績一日 最大給水 量(m ³)	管路延長 (m)	管路別延長(m)		管種別延長(m)		
			有収水量	有効無 収水量	損失量			導水管	送水管	ダクタイル 鋳鉄管	鋼 管	その他
13,163	11,969	11,666	11,666	0	0	35,602	32,255	7,594	24,661	17,248	15,007	0
25,048	24,368	23,001	23,001	0	0	72,605	105,974	2,124	103,850	102,441	3,462	71
3,618	3,374	3,281	3,289	8	0	10,487	43,324	13,958	29,366	42,158	1,166	0
14,715	13,494	13,433	13,433	0	0	43,216	105,839	9,459	96,380	105,077	762	0
8,263	7,952	7,952	7,757	195	0	23,745	44,412	1,144	43,268	44,412	0	0
64,807	61,157	59,333	59,146	203	0	185,655	331,804	34,279	297,525	311,336	20,397	0

Ⅱ－２ 上水道事業の概要

事業主体名	最近認可 年月日	計画給水 人口 (人)	給水区域内 人口 (人)	現在給水 人口 (人)	計画一日 最大給水量 (m ³ /日)	原水の 種別	浄水 方法 の種別	専任 職員 (人)	現在施設 公称能力 (m ³ /日)	実績年間 取水量 (千m ³)	実績年間 浄水量 (千m ³)
(空知)											
夕張市	H24.03.22	10,750	9,022	8,974	7,430	表	急・膜	4	7,200	2,369	1,903
岩見沢市	H22.03.23	115,690	84,299	84,252	50,500	受	-	22	50,500	9,601	0
美唄市	H12.03.29	41,800	23,103	23,044	17,560	表・受	急	12	17,560	3,119	2,269
芦別市	H06.03.10	30,550	14,427	14,359	12,163	表・深	消・急	10	12,163	1,807	1,701
赤平市	H03.03.30	19,000	10,727	10,591	9,000	表	急	4	9,000	1,830	1,735
三笠市	H23.03.31	60,600	9,128	9,119	25,000	受	-	4	24,500	1,317	0
深川市	H21.03.30	29,132	21,279	20,612	13,399	浅・受	膜	12	13,399	2,152	9
由仁町	H20.03.31	6,217	5,488	5,442	3,500	表・深・受	緩・急	4	3,500	800	166
栗山町	S44.02.13	13,200	12,329	12,255	7,690	表	急	5	9,800	1,985	1,985
沼田町	H07.03.31	11,000	3,208	3,182	3,850	受	-	2	3,850	350	0
長幌上水道企業団	S57.06.04	28,100	19,171	18,726	12,100	表	急・膜	12	13,860	2,337	2,157
西空知広域水道企業団	S60.06.13	14,550	11,480	11,198	6,337	表	膜	7	6,337	1,149	996
月新水道企業団	S51.07.09	9,010	6,216	6,171	4,550	表	急	5	4,550	1,187	1,092
中空知広域水道企業団	H19.03.30	75,216	68,054	67,292	28,530	表	急・膜	37	29,080	7,767	7,529
計	14	464,815	297,931	295,217	201,609	-	-	140	205,299	37,770	21,542
(石狩)											
札幌市	H13.03.28	2,153,000	1,948,217	1,946,267	958,000	表	急	657	835,200	192,627	195,569
江別市	H24.05.01	138,400	119,008	118,711	56,000	表・受	急	47	43,500	10,863	3,580
千歳市	H24.03.30	94,800	95,251	95,141	54,400	表・受	急	23	54,400	12,883	10,262
恵庭市	H18.02.22	80,500	68,901	68,421	34,200	受	-	23	30,400	6,637	0
北広島市	H20.03.26	69,530	59,140	58,271	26,800	受	-	24	24,000	5,571	0
石狩市	H21.10.30	61,420	59,082	58,770	22,943	表・受	緩・急	23	24,322	6,369	503
当別町	H10.07.16	22,900	16,688	16,613	11,100	受	-	9	11,100	2,179	0
計	7	2,620,550	2,366,287	2,362,194	1,163,443	-	-	806	1,022,922	237,129	209,914
(後志)											
小樽市	S60.10.12	200,000	122,000	121,928	108,000	表	急	67	68,350	16,529	16,283
倶知安町	H01.12.22	15,750	15,348	15,071	11,100	深・湧	消	12	11,100	2,479	2,163
岩内町	H27.06.18	18,430	13,275	11,544	10,450	表	急	10	10,450	1,461	1,461
余市町	H18.03.05	21,360	19,617	19,208	9,320	表・伏・深・湧	急・膜	24	10,570	2,728	2,586
計	4	255,540	170,240	167,751	138,870	-	-	113	100,470	23,197	22,493
(胆振)											
室蘭市	H24.06.08	98,000	87,569	87,470	44,900	表	急	56	56,500	11,992	11,616
苫小牧市	H08.05.07	182,000	172,331	172,216	80,500	表・浅	緩・急	91	80,500	20,239	18,280
登別市	S53.08.08	48,690	49,469	48,908	15,810	表	急	33	16,000	4,607	4,607
伊達市	H18.03.05	36,700	33,811	30,240	15,800	表・深	消・緩	21	15,800	4,271	3,760
白老町	H14.04.18	27,300	17,693	17,566	10,300	表・深・湧	消・急	11	10,300	3,213	3,212
洞爺湖町	H17.04.20	10,200	7,742	7,714	8,637	表・伏	消・膜	3	8,637	1,462	1,462
むかわ町	S58.03.31	5,370	4,594	4,520	2,440	表	急	3	3,500	629	484
計	7	408,260	373,209	368,634	178,387	-	-	218	191,237	46,413	43,421
(日高)											
日高町	H18.03.31	12,700	10,682	10,444	7,080	伏	消・急	7	5,008	1,392	1,286
浦河町	S61.04.14	17,200	11,089	10,538	9,000	浅	消	6	9,000	1,482	1,457
様似町	H17.05.31	6,200	4,387	4,356	2,270	表	急	6	2,270	656	656
新ひだか町	H20.04.01	22,100	18,615	18,187	9,400	浅	消	9	9,400	2,111	2,111
計	4	58,200	44,773	43,525	27,750	-	-	28	25,678	5,641	5,510

実績年間 給水量 (千 m^3) ①+②+③ (A)	内 訳 (千 m^3)				有効率 (C)/(A) (%)	有収率 (B)/(A) (%)	実績年間 分水量 (千 m^3) (D)	実績一日 平均給水量 (m^3 /日) {(A)+(D)} /366=(E)	実績一日 最大給水量 (m^3 /日) (F)	左記のうち 分水量 (m^3 /日)	負荷率 (E)/(F) (%)	実績一人 一日最大 給水量 (L/人/日)
	有収水量 ①(B)	有効無収 水 量 ②	有効水量 (①+②) (C)	損失量 ③								
1,176	906	140	1,046	130	88.9%	77.0%	0	3,213	6,041	0	53.2%	673
9,601	8,034	317	8,351	1,250	87.0%	83.7%	0	26,232	29,688	0	88.4%	352
2,707	2,066	53	2,119	588	78.3%	76.3%	0	7,396	8,186	0	90.4%	355
1,676	1,366	21	1,387	289	82.8%	81.5%	0	4,579	5,734	0	79.9%	399
1,583	1,121	1	1,122	461	70.9%	70.8%	0	4,325	5,096	0	84.9%	481
1,317	1,024	22	1,046	271	79.4%	77.8%	0	3,598	4,303	0	83.6%	472
2,152	1,734	1	1,735	417	80.6%	80.6%	0	5,880	6,673	0	88.1%	324
776	508	28	536	240	69.1%	65.5%	0	2,120	2,783	0	76.2%	511
1,588	1,289	84	1,373	215	86.5%	81.2%	0	4,339	5,665	0	76.6%	462
350	295	0	295	55	84.3%	84.3%	0	956	1,237	0	77.3%	389
2,157	1,832	2	1,834	323	85.0%	84.9%	0	5,893	6,711	0	87.8%	358
957	857	4	861	96	90.0%	89.6%	0	2,615	4,582	0	57.1%	409
1,024	840	0	840	184	82.0%	82.0%	0	2,798	3,460	0	80.9%	561
7,454	6,154	209	6,363	1,091	85.4%	82.6%	0	20,366	22,811	0	89.3%	339
34,518	28,026	882	28,908	5,610	83.7%	81.2%	0	94,311	112,970	0	83.5%	383
189,524	176,183	6,156	182,339	7,185	96.2%	93.0%	0	517,825	568,060	0	91.2%	292
10,911	10,123	195	10,318	593	94.6%	92.8%	0	29,811	34,386	0	86.7%	290
11,988	11,277	123	11,400	588	95.1%	94.1%	0	32,754	37,607	0	87.1%	395
6,699	6,061	91	6,152	547	91.8%	90.5%	0	18,303	20,493	0	89.3%	300
5,531	4,994	106	5,100	431	92.2%	90.3%	0	15,112	17,509	0	86.3%	300
5,800	4,982	395	5,377	423	92.7%	85.9%	0	15,847	18,042	0	87.8%	307
2,148	1,462	89	1,551	597	72.2%	68.1%	0	5,869	6,517	0	90.1%	392
232,601	215,082	7,155	222,237	10,364	95.5%	92.5%	0	635,522	702,614	0	90.5%	297
15,682	12,205	1,626	13,831	1,851	88.2%	77.8%	0	42,847	56,247	0	76.2%	461
2,163	1,736	61	1,797	366	83.1%	80.3%	0	5,910	7,269	0	81.3%	482
1,261	1,051	0	1,051	210	83.3%	83.3%	0	3,445	5,142	0	67.0%	445
2,383	1,973	5	1,978	405	83.0%	82.8%	0	6,511	7,709	0	84.5%	401
21,489	16,965	1,692	18,657	2,832	86.8%	78.9%	0	58,713	76,367	0	76.9%	455
10,651	8,514	384	8,898	1,753	83.5%	79.9%	0	29,101	31,905	0	91.2%	365
18,280	16,095	539	16,634	1,646	91.0%	88.0%	0	49,945	55,111	0	90.6%	320
4,607	3,916	7	3,923	684	85.2%	85.0%	0	12,587	14,946	0	84.2%	306
3,760	3,267	146	3,413	347	90.8%	86.9%	0	10,273	11,694	0	87.9%	387
2,313	1,766	23	1,789	524	77.3%	76.4%	0	6,320	7,354	0	85.9%	419
1,278	970	13	983	295	76.9%	75.9%	0	3,492	4,140	0	84.3%	537
465	465	0	465	0	100.0%	100.0%	0	1,270	1,672	0	76.0%	370
41,354	34,993	1,112	36,105	5,249	87.3%	84.6%	0	112,989	126,822	0	89.1%	344
1,286	1,151	0	1,151	135	89.5%	89.5%	0	3,514	4,441	0	79.1%	425
1,407	1,000	31	1,031	376	73.3%	71.1%	0	3,844	4,510	0	85.2%	428
592	419	0	419	173	70.8%	70.8%	0	1,617	2,020	0	80.1%	464
2,079	1,710	30	1,740	339	83.7%	82.3%	0	5,680	7,053	0	80.5%	388
5,364	4,280	61	4,341	1,023	80.9%	79.8%	0	14,656	18,024	0	81.3%	414

事業主体名	最近認可 年月日	計画給水 人口 (人)	給水区域内 人口 (人)	現在給水 人口 (人)	計画一日 最大給水量 (m ³ /日)	原水の 種別	浄水 方法 の種別	専任 職員 (人)	現在施設 公称能力 (m ³ /日)	実績年間 取水量 (千m ³)	実績年間 浄水量 (千m ³)
(渡島)											
函館市	H11.03.24	308,000	254,296	253,950	154,000	表	緩・急	141	134,000	33,316	33,271
北斗市	H27.03.12	56,200	46,841	45,866	24,702	表・浅	消・緩・急	7	18,302	5,747	5,623
松前町	H16.02.02	11,500	5,018	5,010	4,500	表	急	6	4,500	1,226	1,138
福島町	H15.05.12	12,700	4,464	4,260	4,700	表	緩	2	4,700	623	481
知内町	H08.05.10	5,200	4,078	4,064	4,600	表	緩	8	4,600	1,147	1,042
木古内町	H05.12.06	9,100	4,442	4,414	3,900	表・伏	緩	5	3,900	1,472	581
七飯町	H16.06.02	19,500	23,590	23,377	9,000	湧	消	8	9,000	2,869	2,869
鹿部町	H25.12.17	5,200	4,115	4,106	3,300	表	緩	2	3,300	974	902
森町	H04.12.14	14,000	10,806	10,370	6,000	表	急	3	6,000	1,504	1,241
八雲町	H15.04.01	12,300	10,507	10,398	5,700	深	消	5	5,700	1,126	1,126
長万部町	H07.12.01	9,100	5,494	5,214	4,506	浅・深	急	4	4,506	894	894
計	11	462,800	373,651	371,029	224,908	-	-	191	198,508	50,898	49,168
(檜山)											
江差町	H07.03.31	13,500	7,932	7,924	6,900	表・深	緩・急	2	7,500	1,008	1,008
上ノ国町	H21.10.30	5,300	3,703	3,637	2,000	表	緩	3	2,000	403	391
計	2	18,800	11,635	11,561	8,900	-	-	5	9,500	1,411	1,399
(上川)											
旭川市	H08.03.29	378,000	342,080	323,896	173,700	表	急	105	152,770	39,383	38,638
士別市	H12.06.08	20,000	19,739	16,249	10,600	表	緩・急	10	10,600	2,635	2,534
名寄市	H13.04.24	27,560	27,206	25,264	11,860	表・深	急	19	14,468	3,101	3,101
富良野市	S54.03.22	19,000	18,344	15,582	9,000	伏・深	消	7	9,000	2,001	1,969
鷹栖町	H08.12.16	10,000	7,173	6,940	3,333	表	急	2	3,333	751	698
東神楽町	H28.03.22	8,600	8,898	6,752	3,000	表・深	消	3	2,070	551	530
当麻町	H07.04.12	9,000	6,734	6,103	3,600	伏・浅	消	4	3,600	1,319	889
美瑛町	S59.03.23	15,370	9,973	9,243	5,121	表・湧	消・急	8	7,510	1,500	1,262
上富良野町	H18.06.07	12,500	10,247	9,940	6,000	湧	消	4	6,000	1,144	949
計	9	500,030	450,394	419,969	226,214	-	-	162	209,351	52,385	50,570
(留萌)											
留萌市	H01.12.22	36,700	22,237	21,992	17,600	表	急	23	14,800	3,849	3,713
増毛町	H22.03.29	5,500	3,946	3,946	3,000	表	急	5	3,000	744	744
小平町	H22.12.01	5,100	3,260	3,227	2,545	表	急	1	2,545	607	552
羽幌町	S58.12.15	8,400	6,811	6,754	4,500	表	急	3	4,500	977	898
計	4	55,700	36,254	35,919	27,645	-	-	32	24,845	6,177	5,907
(宗谷)											
稚内市	S63.12.01	55,900	35,756	35,756	48,090	表	急	14	48,090	7,379	5,668
枝幸町	H22.03.29	6,330	5,661	5,655	5,738	表	急	3	8,000	2,589	935
計	2	62,230	41,417	41,411	53,828	-	-	17	56,090	9,968	6,603

実績年間 給水量 (千 m^3) ①+②+③ (A)	内 訳 (千 m^3)				有効率 (C)/(A) (%)	有収率 (B)/(A) (%)	実績年間 分水量 (千 m^3) (D)	実績一日 平均給水量 (m^3 /日) {(A)+(D)} /366=(E)	実績一日 最大給水量 (m^3 /日) (F)	左記のうち 分水量 (m^3 /日)	負荷率 (E)/(F) (%)	実績一人 一日最大 給水量 (L/人/日)
	有収水量 ①(B)	有効無収 水 量 ②	有効水量 (①+②) (C)	損失量 ③								
31,495	28,415	1,411	29,826	1,669	94.7%	90.2%	0	86,052	96,900	0	88.8%	382
5,470	4,845	226	5,071	399	92.7%	88.6%	0	14,945	16,649	0	89.8%	363
448	446	0	446	2	99.6%	99.6%	0	1,224	2,983	0	41.0%	595
462	351	1	352	110	76.2%	76.0%	0	1,262	3,874	0	32.6%	909
1,012	788	22	810	202	80.0%	77.9%	0	2,765	3,957	0	69.9%	974
498	391	8	399	99	80.1%	78.5%	0	1,361	2,202	0	61.8%	499
2,609	2,037	0	2,037	572	78.1%	78.1%	0	7,128	8,186	0	87.1%	350
902	539	51	590	312	65.4%	59.8%	0	2,464	3,262	0	75.6%	794
1,210	1,131	9	1,140	70	94.2%	93.5%	0	3,306	3,542	0	93.3%	342
1,126	1,073	0	1,073	53	95.3%	95.3%	0	3,077	3,561	0	86.4%	342
726	622	68	690	36	95.0%	85.7%	0	1,984	2,802	0	70.8%	537
45,958	40,638	1,796	42,434	3,524	92.3%	88.4%	0	125,568	147,918	0	84.9%	399
1,008	758	5	763	245	75.7%	75.2%	0	2,754	3,503	0	78.6%	442
362	295	8	303	59	83.7%	81.5%	0	989	1,326	0	74.6%	365
1,370	1,053	13	1,066	304	77.8%	76.9%	0	3,743	4,829	0	77.5%	418
35,903	30,810	1,060	31,870	4,033	88.8%	85.8%	0	98,096	108,297	0	90.6%	334
2,473	2,015	44	2,059	414	83.3%	81.5%	0	6,757	8,595	0	78.6%	529
2,776	2,307	56	2,363	413	85.1%	83.1%	0	7,585	8,363	0	90.7%	331
1,969	1,582	7	1,589	380	80.7%	80.3%	0	5,380	6,696	0	80.3%	430
698	619	26	645	53	92.4%	88.7%	0	1,907	2,377	0	80.2%	343
530	522	8	530	0	100.0%	98.5%	0	1,448	1,777	0	81.5%	263
889	561	4	565	324	63.6%	63.1%	0	2,429	3,580	0	67.8%	587
1,261	1,041	15	1,056	205	83.7%	82.6%	0	3,445	4,686	0	73.5%	507
949	761	0	761	188	80.2%	80.2%	0	2,593	3,747	0	69.2%	377
47,448	40,218	1,220	41,438	6,010	87.3%	84.8%	0	129,639	148,118	0	87.5%	353
3,081	2,520	219	2,739	342	88.9%	81.8%	18	8,467	11,187	50	75.7%	506
681	528	15	543	138	79.7%	77.5%	0	1,861	2,420	0	76.9%	613
516	334	0	334	182	64.7%	64.7%	0	1,410	2,006	0	70.3%	622
890	671	4	675	215	75.8%	75.4%	0	2,432	3,039	0	80.0%	450
5,168	4,053	238	4,291	877	83.0%	78.4%	18	14,169	18,652	50	76.0%	518
5,668	4,659	198	4,857	811	85.7%	82.2%	0	15,486	19,342	0	80.1%	541
934	718	1	719	215	77.0%	76.9%	0	2,552	3,841	0	66.4%	679
6,602	5,377	199	5,576	1,026	84.5%	81.4%	0	18,038	23,183	0	77.8%	560

事業主体名	最近認可 年月日	計画給水 人口 (人)	給水区域内 人口 (人)	現在給水 人口 (人)	計画一日 最大給水量 (m ³ /日)	原水の 種別	浄水 方法 の種別	専任 職員 (人)	現在施設 公称能力 (m ³ /日)	実績年間 取水量 (千m ³)	実績年間 浄水量 (千m ³)
(オホーツク)											
北見市(北見)	H14.04.26	134,240	108,204	103,179	64,400	表	急	58	62,100	13,808	13,333
北見市(留辺蘂)	H28.03.31	10,192	4,640	4,326	4,820	表	急	5	4,820	633	608
網走市	H27.03.17	45,000	35,357	35,316	24,000	深・湧	消	15	21,000	6,873	6,873
紋別市	H19.03.23	23,000	21,519	21,489	16,930	表	急	22	16,930	3,807	3,821
美幌町	H12.04.03	26,300	19,792	19,418	11,250	表	急	9	11,250	2,563	2,365
津別町	H27.04.01	7,000	4,619	4,442	5,000	湧	消	3	5,000	1,164	963
斜里町	H21.12.16	13,200	9,334	9,330	8,000	湧	消	4	8,000	2,920	2,920
訓子府町	H17.03.31	6,350	5,219	5,017	3,125	浅・深・湧	消・急	4	3,327	874	792
遠軽町	H24.03.28	17,800	16,389	15,664	9,800	表	急	9	9,800	2,407	2,396
湧別町	H20.04.04	11,950	8,407	7,228	5,469	表・深	緩・急	3	5,469	1,206	1,156
計	10	295,032	233,480	225,409	152,794	-	-	132	147,696	36,255	35,227
(十勝)											
帯広市	H03.05.13	202,100	164,347	164,227	113,050	伏・受	消・急	82	84,100	16,854	9,703
音更町	H08.05.21	42,500	41,997	37,978	19,100	表・深・受	急	18	19,100	4,260	2,490
新得町	H05.04.09	5,990	5,188	5,188	2,500	表	緩	2	2,500	932	713
清水町	H23.03.31	11,494	8,624	8,381	7,665	表・深・受	消・緩・急	3	7,665	1,919	1,442
芽室町	H01.04.24	18,200	16,616	15,333	8,500	深・受	消	4	8,500	1,692	318
大樹町	H18.04.01	6,030	5,817	5,760	6,150	表・伏	緩・急	3	6,150	1,971	1,394
広尾町	H25.03.28	6,400	5,864	5,861	3,160	伏	消	4	6,749	692	692
幕別町	H24.08.16	26,600	24,284	22,875	10,300	受	-	5	10,300	2,397	0
池田町	H25.03.29	8,200	7,093	6,488	5,600	受	-	4	5,600	749	0
本別町	H10.05.22	7,900	5,226	5,155	3,715	表	急	5	3,715	590	549
足寄町	H08.05.08	7,300	5,628	5,576	3,450	伏	緩	5	3,450	907	766
計	11	342,714	290,684	282,822	183,190	-	-	135	157,829	32,963	18,067
(釧路)											
釧路市	H25.03.08	244,730	184,587	184,540	109,100	表	急	82	90,915	21,687	21,218
厚岸町	H28.03.29	10,380	9,042	9,016	5,210	表	急	21	17,975	1,450	1,315
浜中町	H03.04.17	5,175	4,890	4,888	1,925	表・深	急	6	4,483	682	558
標茶町	H05.07.02	5,020	4,701	4,268	1,920	深	消	3	1,920	622	603
弟子屈町	H19.06.18	7,500	5,020	5,002	4,000	表・浅	消・急	4	4,000	655	655
白糠町	H14.04.24	10,447	7,938	7,798	4,800	伏	急	11	4,800	1,446	1,446
計	6	283,252	216,178	215,512	126,955	-	-	127	124,093	26,542	25,795
(根室)											
根室市	H16.03.31	32,300	25,159	25,146	20,240	表	急	19	20,240	3,926	3,773
別海町	H15.03.31	16,000	15,492	15,375	26,600	表・湧	消・急	8	26,600	6,457	5,908
中標津町	H08.03.29	21,400	20,591	20,505	9,000	表	急	7	9,000	2,528	2,195
羅臼町	H23.06.23	6,820	5,322	5,322	4,066	表	急	2	4,066	1,197	1,105
計	4	76,520	66,564	66,348	59,906	-	-	36	59,906	14,108	12,981
合計	95	5,904,443	4,972,697	4,907,301	2,774,399	-	-	2,142	2,533,424	580,857	508,597

- (注)1 原水の種別:表-表流水、湖-湖沼水、伏-伏流水、深-深井戸、浅-浅井戸、湧-湧水、受-受水。
2 浄水方法の種別:緩-緩速ろ過、急-急速ろ過、膜-膜ろ過、消-消毒のみ。
3 実績年間取水量は受水分を含むが、実績年間浄水量は受水分を含まない。
4 実績年間給水量及び実績一人一日最大給水量は、分水分を含まない。
5 実績一日平均給水量及び実績一日最大給水量は、分水分を含む。

実績年間 給水量 (千 m^3) ①+②+③ (A)	内 訳 (千 m^3)				有効率 (C)/(A) (%)	有収率 (B)/(A) (%)	実績年間 分水量 (千 m^3) (D)	実績一日 平均給水量 (m^3 /日) {(A)+(D)} /366=(E)	実績一日 最大給水量 (m^3 /日) (F)	左記のうち 分水量 (m^3 /日)	負荷率 (E)/(F) (%)	実績一人 一日最大 給水量 (L/人/日)
	有収水量 ①(B)	有効無収 水 量 ②	有効水量 (①+②) (C)	損失量 ③								
12,791	10,305	873	11,178	1,613	87.4%	80.6%	0	34,948	38,734	0	90.2%	375
551	396	36	432	119	78.4%	71.9%	0	1,505	1,944	0	77.4%	449
4,631	3,762	119	3,881	750	83.8%	81.2%	0	12,653	17,449	0	72.5%	494
3,541	2,551	136	2,687	854	75.9%	72.0%	0	9,675	11,169	0	86.6%	520
2,208	2,004	6	2,010	198	91.0%	90.8%	0	6,033	6,880	0	87.7%	354
963	557	207	764	199	79.3%	57.8%	0	2,631	3,671	0	71.7%	826
1,471	1,165	87	1,252	219	85.1%	79.2%	0	4,019	8,251	0	48.7%	884
792	609	2	611	181	77.1%	76.9%	0	2,164	2,880	0	75.1%	574
2,169	1,441	440	1,881	288	86.7%	66.4%	48	6,057	6,413	0	94.5%	409
1,133	828	1	829	304	73.2%	73.1%	0	3,096	3,863	0	80.1%	534
30,250	23,618	1,907	25,525	4,725	84.4%	78.1%	48	82,781	101,254	0	81.8%	449
16,077	14,667	872	15,539	538	96.7%	91.2%	0	43,926	49,579	0	88.6%	302
4,042	3,683	178	3,861	181	95.5%	91.1%	0	11,044	12,659	0	87.2%	333
713	603	110	713	0	100.0%	84.6%	0	1,948	2,297	0	84.8%	443
1,442	1,244	9	1,253	189	86.9%	86.3%	0	3,940	4,915	0	80.2%	586
1,614	1,528	0	1,528	86	94.7%	94.7%	0	4,410	6,240	0	70.7%	407
1,381	1,203	2	1,205	176	87.3%	87.1%	0	3,773	5,074	0	74.4%	881
687	588	30	618	69	90.0%	85.6%	0	1,877	2,298	0	81.7%	392
2,397	2,045	34	2,079	318	86.7%	85.3%	0	6,549	7,775	0	84.2%	340
749	631	25	656	93	87.6%	84.2%	0	2,046	2,385	0	85.8%	368
549	459	43	502	47	91.4%	83.6%	0	1,500	1,919	0	78.2%	372
766	512	0	512	254	66.8%	66.8%	0	2,093	2,419	0	86.5%	434
30,417	27,163	1,303	28,466	1,951	93.6%	89.3%	0	83,107	97,560	0	85.2%	345
20,460	17,775	765	18,540	1,920	90.6%	86.9%	0	55,902	61,209	0	91.3%	332
1,284	911	0	911	373	71.0%	71.0%	0	3,508	4,113	0	85.3%	456
558	450	22	472	86	84.6%	80.6%	0	1,525	1,818	0	83.9%	372
603	426	175	601	2	99.7%	70.6%	0	1,648	1,908	0	86.3%	447
615	475	43	518	97	84.2%	77.2%	0	1,680	3,008	0	55.9%	601
1,151	879	0	879	272	76.4%	76.4%	0	3,145	3,796	0	82.8%	487
24,671	20,916	1,005	21,921	2,750	88.9%	84.8%	0	67,407	75,852	0	88.9%	352
3,530	2,723	118	2,841	689	80.5%	77.1%	0	9,645	11,334	0	85.1%	451
5,544	4,787	3	4,790	754	86.4%	86.3%	372	16,164	18,538	1,232	87.2%	1,125
2,123	1,924	2	1,926	197	90.7%	90.6%	0	5,801	6,373	0	91.0%	311
1,105	502	0	502	603	45.4%	45.4%	0	3,019	3,897	0	77.5%	732
12,302	9,936	123	10,059	2,243	81.8%	80.8%	372	34,628	40,142	1,232	86.3%	586
539,512	472,318	18,706	491,024	48,488	91.0%	87.5%	438	1,475,273	1,694,305	1,282	87.1%	345

Ⅱ－３ 上水道事業の浄水量、 年間有収水量の内訳

事業主体名	浄水量内訳 (千m ³)					実績年間有収水量内訳 (千m ³)				
	消毒のみ	緩速ろ過	急速ろ過	膜ろ過	合計	生活用	業務営業用	工場用	その他	合計
夕張市	0	0	261	1,642	1,903	539	292	74	1	906
岩見沢市	0	0	0	0	0	5,696	2,325	0	13	8,034
美唄市	0	0	2,269	0	2,269	1,467	598	0	1	2,066
芦別市	10	0	1,691	0	1,701	914	452	0	0	1,366
赤平市	0	0	1,735	0	1,735	592	529	0	0	1,121
三笠市	0	0	0	0	0	644	379	0	1	1,024
深川市	0	0	0	9	9	1,234	472	24	4	1,734
由仁町	0	9	157	0	166	350	134	22	2	508
栗山町	0	0	1,985	0	1,985	788	310	163	28	1,289
沼田町	0	0	0	0	0	198	9	88	0	295
長幌上水道企業団	0	0	762	1,395	2,157	1,230	353	0	249	1,832
西空知広域水道企業団	0	0	0	996	996	649	208	0	0	857
月新水道企業団	0	0	1,092	0	1,092	415	423	1	1	840
中空知広域水道企業団	0	0	7,529	996	7,529	4,392	1,759	0	3	6,154
札幌市	0	0	195,569	0	195,569	142,174	33,974	0	35	176,183
江別市	0	0	3,580	0	3,580	8,462	1,576	72	13	10,123
千歳市	0	0	10,262	0	10,262	6,852	2,916	1,503	6	11,277
恵庭市	0	0	0	0	0	4,640	1,115	277	29	6,061
北広島市	0	0	0	0	0	4,112	750	105	27	4,994
石狩市	0	197	306	0	503	0	0	0	0	0
当別町	0	0	0	0	0	1,184	276	0	2	1,462
小樽市	0	0	16,283	0	16,283	8,297	3,650	200	58	12,205
倶知安町	2,163	0	0	0	2,163	1,016	714	0	6	1,736
岩内町	0	0	1,461	0	1,461	745	274	32	0	1,051
余市町	0	0	671	1,915	2,586	1,560	187	225	1	1,973
室蘭市	0	0	11,616	0	11,616	6,034	1,979	327	174	8,514
苫小牧市	0	11,178	7,102	0	18,280	11,838	4,242	0	15	16,095
登別市	0	0	4,607	0	4,607	3,224	691	0	1	3,916
伊達市	2,513	1,247	0	0	3,760	2,160	590	517	0	3,267
白老町	1,282	0	1,930	0	3,212	0	0	0	0	0
洞爺湖町	81	0	0	1,381	1,462	540	430	0	0	970
むかわ町	0	0	484	0	484	287	0	0	178	465
日高町	984	0	302	0	1,286	605	546	0	0	1,151
浦河町	1,457	0	0	0	1,457	688	285	18	9	1,000
様似町	0	0	656	0	656	0	0	0	0	0
新ひだか町	2,111	0	0	0	2,111	1,167	543	0	0	1,710
函館市	0	10,292	22,979	0	33,271	18,885	8,953	573	4	28,415
北斗市	576	782	4,265	0	5,623	3,238	1,005	602	0	4,845
松前町	0	0	1,138	0	1,138	299	143	4	0	446
福島町	0	481	0	0	481	274	58	18	1	351
知内町	0	1,042	0	0	1,042	319	142	322	5	788

事業主体名	浄水量内訳 (千m ³)					実績年間有収水量内訳 (千m ³)				
	消毒のみ	緩速ろ過	急速ろ過	膜ろ過	合計	生活用	業務営業用	工場用	その他	合計
木古内町	0	581	0	0	581	281	97	3	10	391
七飯町	2,869	0	0	0	2,869	0	0	0	0	0
鹿部町	0	902	0	0	902	274	81	184	0	539
森町	0	0	1,241	0	1,241	0	0	0	0	0
八雲町	1,126	0	0	0	1,126	0	0	0	0	0
長万部町	0	0	894	0	894	0	0	0	0	0
江差町	0	538	470	0	1,008	0	0	0	0	0
上ノ国町	0	391	0	0	391	230	65	0	0	295
旭川市	0	0	38,638	0	38,638	22,857	7,944	0	9	30,810
士別市	0	363	2,171	0	2,534	1,369	646	0	0	2,015
名寄市	0	0	3,101	0	3,101	0	0	0	0	0
富良野市	1,969	0	0	0	1,969	1,099	483	0	0	1,582
鷹栖町	0	0	698	0	698	478	141	0	0	619
東神楽町	530	0	0	0	530	522	0	0	0	522
当麻町	889	0	0	0	889	408	153	0	0	561
美瑛町	160	0	1,102	0	1,262	535	499	5	2	1,041
上富良野町	949	0	0	0	949	585	75	4	97	761
留萌市	0	0	3,713	0	3,713	1,537	613	346	24	2,520
増毛町	0	0	744	0	744	250	98	177	3	528
小平町	0	0	552	0	552	217	100	13	4	334
羽幌町	0	0	898	0	898	435	162	73	1	671
稚内市	0	0	5,668	0	5,668	2,847	1,801	0	11	4,659
枝幸町	0	0	935	0	935	377	130	204	7	718
北見市(北見)	0	0	13,333	0	13,333	7,495	2,719	31	60	10,305
北見市(留辺蘂)	0	0	608	0	608	290	105	0	1	396
網走市	6,873	0	0	0	6,873	2,363	1,118	273	8	3,762
紋別市	0	0	3,821	0	3,821	1,541	609	398	3	2,551
美幌町	0	0	2,365	0	2,365	1,308	427	269	0	2,004
津別町	963	0	0	0	963	270	78	118	91	557
斜里町	2,920	0	0	0	2,920	680	317	166	2	1,165
訓子府町	217	0	575	0	792	0	0	0	0	0
遠軽町	0	0	2,396	0	2,396	1,006	387	0	48	1,441
湧別町	0	1	1,155	0	1,156	486	159	5	178	828
帯広市	20	0	9,683	0	9,703	10,897	3,561	0	209	14,667
音更町	0	0	2,490	0	2,490	0	0	0	0	0
新得町	0	713	0	0	713	603	0	0	0	603
清水町	231	971	240	0	1,442	590	266	323	65	1,244
芽室町	318	0	0	0	318	0	0	0	0	0
大樹町	0	458	936	0	1,394	322	190	3	688	1,203

事業主体名	浄水量内訳 (千m ³)					実績年間有収水量内訳 (千m ³)				
	消毒のみ	緩速ろ過	急速ろ過	膜ろ過	合計	生活用	業務営業用	工場用	その他	合計
広尾町	692	0	0	0	692	0	0	0	0	0
幕別町	0	0	0	0	0	1,634	276	49	86	2,045
池田町	0	0	0	0	0	375	103	45	108	631
本別町	0	0	549	0	549	332	114	7	6	459
足寄町	0	766	0	0	766	349	163	0	0	512
釧路市	0	0	21,218	0	21,218	12,038	4,704	1,026	7	17,775
厚岸町	0	0	1,315	0	1,315	556	180	127	48	911
浜中町	0	0	558	0	558	299	132	0	19	450
標茶町	603	0	0	0	603	302	124	0	0	426
弟子屈町	417	0	238	0	655	281	194	0	0	475
白糠町	0	0	1,446	0	1,446	463	337	0	79	879
根室市	0	0	3,773	0	3,773	1,614	725	338	46	2,723
別海町	920	0	4,988	0	5,908	798	630	0	3,359	4,787
中標津町	0	0	2,195	0	2,195	1,407	383	0	134	1,924
羅臼町	0	0	1,105	0	1,105	370	39	85	8	502
合計	33,843	30,912	436,504	8,334	508,597	330,678	104,410	9,439	6,288	450,815

(注) 実績年間有収水量内訳の区分が適用できない事業体については、合計のみ計上している。

Ⅱ－４ 上水道事業の取水状況

事業主体名	地 表 水 (千m ³)				地 下 水 (千m ³)			湧 水 (千m ³)	浄水受水 (千m ³)	合 計 (千m ³)
	ダム直接	ダム放流	湖沼水	表流(自流水)	伏流水	浅井戸	深井戸			
夕張市	2,369	0	0	0	0	0	0	0	0	2,369
岩見沢市	0	0	0	0	0	0	0	0	9,601	9,601
美唄市	2,382	0	0	0	0	0	0	0	737	3,119
芦別市	0	0	0	1,797	0	10	0	0	0	1,807
赤平市	0	0	0	1,830	0	0	0	0	0	1,830
三笠市	0	0	0	0	0	0	0	0	1,317	1,317
深川市	0	0	0	0	0	9	0	0	2,143	2,152
由仁町	0	0	0	96	0	79	0	0	625	800
栗山町	883	0	0	1,102	0	0	0	0	0	1,985
沼田町	0	0	0	0	0	0	0	0	350	350
長幌上水道企業団	0	0	0	2,337	0	0	0	0	212	2,549
西空知広域水道企業団	0	0	0	1,149	0	0	0	0	0	1,149
月新水道企業団	0	0	0	1,187	0	0	0	0	0	1,187
中空知広域水道企業団	0	2,993	0	4,774	0	0	0	0	0	7,767
札幌市	0	154,564	0	38,063	0	0	0	0	0	192,627
江別市	0	0	0	3,532	0	0	0	0	7,331	10,863
千歳市	0	0	0	10,322	0	0	0	0	2,561	12,883
恵庭市	0	0	0	0	0	0	0	0	6,637	6,637
北広島市	0	0	0	0	0	0	0	0	5,571	5,571
石狩市	0	0	0	1,062	0	0	0	0	5,307	6,369
当別町	0	0	0	0	0	0	0	0	2,179	2,179
小樽市	0	10,572	0	5,957	0	0	0	0	0	16,529
倶知安町	0	0	0	0	0	0	320	2,159	0	2,479
岩内町	0	0	0	1,461	0	0	0	0	0	1,461
余市町	0	0	0	655	2,020	0	20	33	0	2,728
室蘭市	0	0	0	11,992	0	0	0	0	0	11,992
苫小牧市	0	0	0	19,546	0	693	0	0	0	20,239
登別市	0	0	0	4,607	0	0	0	0	0	4,607
伊達市	0	0	0	1,552	0	0	2,719	0	0	4,271
白老町	0	0	0	1,930	0	0	462	821	0	3,213
洞爺湖町	0	0	1,381	0	81	0	0	0	0	1,462
むかわ町	0	0	0	629	0	0	0	0	0	629
日高町	0	0	0	0	1,392	0	0	0	0	1,392
浦河町	0	0	0	0	0	1,482	0	0	0	1,482
様似町	0	0	0	656	0	0	0	0	0	656
新ひだか町	0	0	0	0	0	2,111	0	0	0	2,111
函館市	19,870	0	0	13,446	0	0	0	0	0	33,316
北斗市	4,350	0	0	660	0	737	0	0	0	5,747
松前町	0	0	0	1,226	0	0	0	0	0	1,226
福島町	0	0	0	623	0	0	0	0	0	623
知内町	0	0	0	1,147	0	0	0	0	0	1,147
木古内町	0	0	0	142	1,330	0	0	0	0	1,472
七飯町	0	0	0	0	0	0	0	2,869	0	2,869
鹿部町	0	0	0	974	0	0	0	0	0	974
森町	0	0	0	1,504	0	0	0	0	0	1,504
八雲町	0	0	0	0	0	0	1,126	0	0	1,126

事業主体名	地 表 水 (千m ³)				地 下 水 (千m ³)			湧 水 (千m ³)	浄水受水 (千m ³)	合 計 (千m ³)
	ダム直接	ダム放流	湖沼水	表流(自流)水	伏流水	浅井戸	深井戸			
長万部町	0	0	0	0	0	28	866	0	0	894
江差町	470	0	0	509	0	0	29	0	0	1,008
上ノ国町	0	0	0	403	0	0	0	0	0	403
旭川市	0	20,071	0	19,312	0	0	0	0	0	39,383
士別市	0	2,203	0	432	0	0	0	0	0	2,635
名寄市	0	0	0	2,675	0	0	426	0	0	3,101
富良野市	0	0	0	0	156	0	1,845	0	0	2,001
鷹栖町	0	751	0	0	0	0	0	0	0	751
東神楽町	0	213	0	0	0	0	338	0	0	551
当麻町	0	0	0	0	809	510	0	0	0	1,319
美瑛町	0	0	0	1,139	0	0	0	361	0	1,500
上富良野町	0	0	0	0	0	0	0	1,144	0	1,144
留萌市	0	0	0	3,849	0	0	0	0	0	3,849
増毛町	0	0	0	744	0	0	0	0	0	744
小平町	0	607	0	0	0	0	0	0	0	607
羽幌町	0	0	0	977	0	0	0	0	0	977
稚内市	7,379	0	0	0	0	0	0	0	0	7,379
枝幸町	0	0	0	2,589	0	0	0	0	0	2,589
北見市(北見)	0	13,808	0	0	0	0	0	0	0	13,808
北見市(留辺蘂)	0	0	0	633	0	0	0	0	0	633
網走市	0	0	0	0	0	0	580	6,293	0	6,873
紋別市	0	0	0	3,807	0	0	0	0	0	3,807
美幌町	0	0	0	2,563	0	0	0	0	0	2,563
津別町	0	0	0	0	0	0	0	1,164	0	1,164
斜里町	0	0	0	0	0	0	0	2,920	0	2,920
訓子府町	0	0	0	0	0	189	96	589	0	874
遠軽町	0	0	0	2,407	0	0	0	0	0	2,407
湧別町	0	0	0	862	0	0	344	0	0	1,206
帯広市	0	0	0	0	10,292	20	0	0	6,562	16,874
音更町	0	0	0	1,828	0	0	713	0	1,719	4,260
新得町	0	0	0	932	0	0	0	0	0	932
清水町	0	0	0	1,437	0	0	479	0	3	1,919
芽室町	0	0	0	0	0	0	318	0	1,374	1,692
大樹町	0	0	0	567	1,404	0	0	0	0	1,971
広尾町	0	0	0	0	692	0	0	0	0	692
幕別町	0	0	0	0	0	0	0	0	2,397	2,397
池田町	0	0	0	0	0	0	0	0	749	749
本別町	0	0	0	590	0	0	0	0	0	590
足寄町	0	0	0	0	907	0	0	0	0	907
釧路市	0	0	0	21,687	0	0	0	0	0	21,687
厚岸町	0	0	0	1,450	0	0	0	0	0	1,450
浜中町	0	0	0	434	0	0	248	0	0	682
標茶町	0	0	0	0	0	0	622	0	0	622
弟子屈町	0	0	0	238	0	417	0	0	0	655

事業主体名	地 表 水 (千m ³)				地 下 水 (千m ³)			湧 水 (千m ³)	浄水受水 (千m ³)	合 計 (千m ³)
	ダム直接	ダム放流	湖沼水	表流(自流)水	伏流水	浅井戸	深井戸			
白糠町	0	0	0	0	1,446	0	0	0	0	1,446
根室市	1,253	0	1,534	1,139	0	0	0	0	0	3,926
別海町	0	0	0	5,537	0	0	0	920	0	6,457
中標津町	0	0	0	2,528	0	0	0	0	0	2,528
羅臼町	0	0	0	1,197	0	0	0	0	0	1,197
合 計	38,956	205,782	2,915	218,423	20,529	6,285	11,551	19,273	57,375	581,089

Ⅱ－５ 上水道事業の管路布設状況

事業主体名	管路総延長 m	管路別延長						
		導水管 m	送水管 m	配水管 m	鑄鉄管		ダクタイル鑄鉄管	
					m	%	m	%
夕張市	216,425	8,565	14,217	193,643	0	0.0	103,001	47.6
岩見沢市	1,136,112	0	68,075	1,068,037	16,027	1.4	418,313	36.8
美唄市	352,755	19,344	6,315	327,096	6,503	1.8	72,574	20.6
芦別市	195,169	2,363	8,072	184,734	3,573	1.8	41,866	21.5
赤平市	102,867	972	11,288	90,607	24,540	23.9	42,763	41.6
三笠市	146,401	0	4,683	141,718	19,763	13.5	63,909	43.7
深川市	363,638	140	7,500	355,998	1,832	0.5	78,198	21.5
由仁町	206,573	0	25,620	180,953	0	0.0	9,000	4.4
栗山町	224,438	16,962	2,678	204,798	329	0.1	30,878	13.8
沼田町	162,134	0	0	162,134	0	0.0	29,949	18.5
長幌上水道企業団	378,837	4,180	550	374,107	775	0.2	86,661	22.9
西空知広域水道企業団	356,358	18,588	21,292	316,478	0	0.0	65,950	18.5
月新水道企業団	192,372	2,067	104	190,201	2,279	1.2	24,165	12.6
中空知広域水道企業団	838,050	70	39,949	798,031	1,235	0.1	289,480	34.5
札幌市	6,028,919	17,052	51,964	5,959,903	3,116	0.1	5,246,805	87.0
江別市	916,199	1,498	8,817	905,884	0	0.0	190,340	20.8
千歳市	720,719	517	21,637	698,565	0	0.0	291,497	40.4
恵庭市	516,838	458	5,061	511,319	0	0.0	289,887	56.1
北広島市	443,028	0	21,416	421,612	0	0.0	139,676	31.5
石狩市	713,773	14,096	10,308	689,369	0	0.0	451,460	63.2
当別町	279,729	0	0	279,729	7,593	2.7	85,177	30.4
小樽市	619,095	6,235	71,192	541,668	8,921	1.4	446,268	72.1
倶知安町	158,068	4,724	7,996	145,348	2,766	1.7	26,610	16.8
岩内町	115,105	3,431	3,101	108,573	0	0.0	17,855	15.5
余市町	169,192	6,590	3,675	158,927	5,014	3.0	38,161	22.6
室蘭市	586,151	4,450	77,505	504,196	71,778	12.2	374,220	63.8
苫小牧市	1,224,710	13,374	968	1,210,368	20,495	1.7	900,738	73.5
登別市	288,030	1,483	4,299	282,248	531	0.2	183,393	63.7
伊達市	237,237	12,359	701	224,177	4,881	2.1	118,735	50.0
白老町	271,864	8,380	525	262,959	0	0.0	115,977	42.7
洞爺湖町	115,829	5,760	17,338	92,731	2,407	2.1	40,238	34.7
むかわ町	92,056	5,772	0	86,284	0	0.0	16,461	17.9
日高町	242,308	1,638	36,300	204,370	1,091	0.5	56,344	23.3
浦河町	178,878	1,091	27,346	150,441	0	0.0	59,555	33.3
様似町	40,798	732	2,125	37,941	169	0.4	22,420	55.0
新ひだか町	190,460	1,075	15,519	173,866	8,569	4.5	89,355	46.9
函館市	1,160,840	29,593	17,257	1,113,990	24,095	2.1	823,291	70.9
北斗市	282,203	25,692	5,857	250,654	4,073	1.4	166,938	59.2
松前町	66,084	12,000	957	53,127	885	1.3	27,164	41.1
福島町	67,240	273	7,561	59,406	2,257	3.4	35,932	53.4
知内町	88,198	1,354	226	86,618	0	0.0	8,874	10.1

管 種 別 延 長

鋼 管		石綿セメント管		硬質塩化ビニル管		ポリエチレン管		コンクリート管		そ の 他	
m	%	m	%	m	%	m	%	m	%	m	%
1,062	0.5	838	0.4	57,641	26.6	50,840	23.5	0	0.0	3,043	1.4
16,206	1.4	664	0.1	331,634	29.2	350,934	30.9	0	0.0	2,334	0.2
3,112	0.9	0	0.0	113,528	32.2	142,733	40.5	0	0.0	14,305	4.1
5,415	2.8	2,084	1.1	122,135	62.6	19,694	10.1	0	0.0	402	0.2
2,105	2.0	0	0.0	28,704	27.9	4,460	4.3	0	0.0	295	0.3
13,610	9.3	0	0.0	50	0.0	48,895	33.4	0	0.0	174	0.1
4,110	1.1	0	0.0	237,386	65.3	41,579	11.4	0	0.0	533	0.1
0	0.0	0	0.0	134,751	65.2	62,803	30.4	0	0.0	19	0.0
0	0.0	0	0.0	148,831	66.3	44,363	19.8	0	0.0	37	0.0
283	0.2	0	0.0	99,505	61.4	32,397	20.0	0	0.0	0	0.0
1,357	0.4	0	0.0	197,546	52.1	89,397	23.6	0	0.0	3,101	0.8
5,606	1.6	0	0.0	211,881	59.5	72,450	20.3	0	0.0	471	0.1
116	0.1	0	0.0	75,183	39.1	90,388	47.0	0	0.0	241	0.1
23,226	2.8	0	0.0	338,465	40.4	182,080	21.7	0	0.0	3,564	0.4
16,435	0.3	0	0.0	0	0.0	750,504	12.4	0	0.0	12,059	0.2
1,886	0.2	0	0.0	515,226	56.2	206,643	22.6	0	0.0	2,104	0.2
4,519	0.6	0	0.0	106,004	14.7	317,874	44.1	0	0.0	825	0.1
297	0.1	0	0.0	151,816	29.4	74,308	14.4	0	0.0	530	0.1
3	0.0	0	0.0	180,209	40.7	122,918	27.7	0	0.0	222	0.1
2,910	0.4	0	0.0	212,659	29.8	46,669	6.5	0	0.0	75	0.0
13,124	4.7	0	0.0	130,109	46.5	43,360	15.5	0	0.0	366	0.1
9,210	1.5	0	0.0	22,873	3.7	129,455	20.9	600	0.1	1,768	0.3
1,681	1.1	1,264	0.8	81,081	51.3	44,618	28.2	0	0.0	48	0.0
147	0.1	0	0.0	96,597	83.9	99	0.1	0	0.0	407	0.4
815	0.5	0	0.0	90,707	53.6	34,495	20.4	0	0.0	0	0.0
50,266	8.6	0	0.0	10,669	1.8	78,841	13.5	155	0.0	222	0.0
40,555	3.3	0	0.0	15,184	1.2	237,334	19.4	7,818	0.6	2,586	0.2
2,727	0.9	1,720	0.6	0	0.0	99,494	34.5	0	0.0	165	0.1
2,139	0.9	197	0.1	74,228	31.3	36,116	15.2	0	0.0	941	0.4
3,461	1.3	4,415	1.6	107,185	39.4	39,669	14.6	0	0.0	1,157	0.4
1,365	1.2	8,765	7.6	59,699	51.5	2,727	2.4	0	0.0	628	0.5
56	0.1	180	0.2	44,984	48.9	29,937	32.5	0	0.0	438	0.5
0	0.0	6,073	2.5	152,062	62.8	18,800	7.8	0	0.0	7,938	3.3
694	0.4	2,724	1.5	83,635	46.8	31,954	17.9	0	0.0	316	0.2
366	0.9	0	0.0	11,821	29.0	5,841	14.3	0	0.0	181	0.4
2,255	1.2	0	0.0	38,016	20.0	52,265	27.4	0	0.0	0	0.0
44,095	3.8	0	0.0	0	0.0	269,229	23.2	0	0.0	130	0.0
1,001	0.4	20	0.0	56,731	20.1	52,743	18.7	0	0.0	697	0.2
5,236	7.9	0	0.0	30,627	46.3	2,083	3.2	0	0.0	89	0.1
1,049	1.6	2,501	3.7	14,889	22.1	10,183	15.1	0	0.0	429	0.6
1,164	1.3	0	0.0	71,638	81.2	6,087	6.9	0	0.0	435	0.5

事業主体名	管路総延長 m	管路別延長			管			
		導水管 m	送水管 m	配水管 m	鑄鉄管		ダクタイル鑄鉄管	
					m	%	m	%
木古内町	89,837	4,270	1,305	84,262	777	0.9	30,369	33.8
七飯町	101,141	6,154	5,567	89,420	3,082	3.0	61,549	60.9
鹿部町	66,396	3,927	749	61,720	0	0.0	4,018	6.1
森町	87,469	2,820	0	84,649	0	0.0	7,024	8.0
八雲町	101,540	8,010	333	93,197	0	0.0	12,789	12.6
長万部町	72,475	1,832	2,907	67,736	740	1.0	18,173	25.1
江差町	116,871	16,348	8,203	92,320	90	0.1	57,023	48.8
上ノ国町	44,326	3,840	1,610	38,876	0	0.0	1,654	3.7
旭川市	2,235,331	4,929	7,738	2,222,664	261	0.0	1,473,453	65.9
士別市	327,214	8,415	3,856	314,943	4,291	1.3	76,363	23.3
名寄市	254,885	2,794	804	251,287	480	0.2	28,117	11.0
富良野市	150,278	247	4,748	145,283	0	0.0	51,116	34.0
鷹栖町	149,776	0	0	149,776	0	0.0	38,776	25.9
東神楽町	43,372	5,268	1,450	36,654	0	0.0	971	2.2
当麻町	207,043	400	4,951	201,692	0	0.0	13,729	6.6
美瑛町	369,892	9,958	44,832	315,102	2,170	0.6	58,976	15.9
上富良野町	108,059	10,958	0	97,101	0	0.0	21,203	19.6
留萌市	182,285	400	19,480	162,405	7,711	4.2	53,084	29.1
増毛町	61,629	6,007	2,945	52,677	0	0.0	33,243	53.9
小平町	105,207	142	26,050	79,015	10,573	10.0	1,100	1.0
羽幌町	127,718	1,475	6,244	119,999	0	0.0	2,938	2.3
稚内市	465,329	44,739	11,899	408,691	0	0.0	161,508	34.7
枝幸町	89,632	9,800	150	79,682	0	0.0	37,042	41.3
北見市(北見)	874,130	16,241	36,836	821,053	30,368	3.5	552,933	63.3
北見市(留辺蘂)	50,431	3,850	235	46,346	878	1.7	10,293	20.4
網走市	390,859	71,198	0	319,661	0	0.0	0	0.0
紋別市	162,468	6,987	1,103	154,378	11,131	6.9	64,166	39.5
美幌町	240,976	10,216	15,684	215,076	3,199	1.3	140,923	58.5
津別町	109,163	17,189	10,604	81,370	11	0.0	22,465	20.6
斜里町	89,503	900	0	88,603	0	0.0	49,535	55.3
訓子府町	179,632	7,163	16,857	155,612	0	0.0	21,039	11.7
遠軽町	137,870	947	10,883	126,040	0	0.0	23,774	17.2
湧別町	203,270	24,481	18,135	160,654	0	0.0	50,070	24.6
帯広市	1,109,723	390	8,581	1,100,752	9,461	0.9	914,541	82.4
音更町	366,265	7,777	9,372	349,116	1,156	0.3	126,367	34.5
新得町	70,480	4,948	8,511	57,021	0	0.0	13,021	18.5
清水町	244,978	8,924	2,868	233,186	0	0.0	31,545	12.9
芽室町	301,674	7,582	0	294,092	0	0.0	146,785	48.7
大樹町	320,933	3,538	52,470	264,925	0	0.0	112,978	35.2
広尾町	65,808	4,532	0	61,276	7,539	11.5	46,030	69.9
幕別町	345,653	0	0	345,653	0	0.0	140,658	40.7

管 種 別 延 長

鋼 管		石綿セメント管		硬質塩化ビニル管		ポリエチレン管		コンクリート管		そ の 他	
m	%	m	%	m	%	m	%	m	%	m	%
210	0.2	0	0.0	35,782	39.8	22,204	24.7	0	0.0	495	0.6
346	0.3	0	0.0	18,646	18.4	13,340	13.2	0	0.0	4,178	4.1
131	0.2	0	0.0	58,343	87.9	3,904	5.9	0	0.0	0	0.0
0	0.0	0	0.0	74,704	85.4	5,615	6.4	0	0.0	126	0.1
775	0.8	4,605	4.5	66,910	65.9	16,186	15.9	0	0.0	275	0.3
702	1.0	0	0.0	43,165	59.6	9,340	12.9	0	0.0	355	0.5
0	0.0	0	0.0	50,779	43.4	8,979	7.7	0	0.0	0	0.0
1,157	2.6	0	0.0	39,415	88.9	1,812	4.1	0	0.0	288	0.6
11,993	0.5	47	0.0	648,131	29.0	99,097	4.4	2,005	0.1	344	0.0
1,827	0.6	0	0.0	182,266	55.7	59,975	18.3	0	0.0	2,492	0.8
280	0.1	0	0.0	168,937	66.3	56,927	22.3	0	0.0	144	0.1
0	0.0	0	0.0	97,248	64.7	892	0.6	0	0.0	1,022	0.7
0	0.0	0	0.0	61,534	41.1	49,386	33.0	0	0.0	80	0.1
0	0.0	0	0.0	41,425	95.5	976	2.3	0	0.0	0	0.0
2,294	1.1	0	0.0	184,169	89.0	6,451	3.1	400	0.2	0	0.0
0	0.0	10	0.0	250,692	67.8	56,586	15.3	0	0.0	1,458	0.4
0	0.0	0	0.0	86,299	79.9	557	0.5	0	0.0	0	0.0
595	0.3	0	0.0	102,686	56.3	17,265	9.5	200	0.1	744	0.4
0	0.0	0	0.0	24,406	39.6	3,835	6.2	0	0.0	145	0.2
0	0.0	5,673	5.4	86,181	81.9	1,259	1.2	0	0.0	421	0.4
0	0.0	0	0.0	95,751	75.0	27,655	21.7	0	0.0	1,374	1.1
13,718	2.9	0	0.0	120,288	25.9	169,815	36.5	0	0.0	0	0.0
0	0.0	0	0.0	48,566	54.2	4,014	4.5	0	0.0	10	0.0
16,755	1.9	0	0.0	243,196	27.8	29,828	3.4	0	0.0	1,050	0.1
496	1.0	0	0.0	37,261	73.9	801	1.6	0	0.0	702	1.4
281,767	72.1	0	0.0	12,894	3.3	96,198	24.6	0	0.0	0	0.0
377	0.2	0	0.0	43,429	26.7	39,090	24.1	1,420	0.9	2,855	1.8
25	0.0	0	0.0	73,484	30.5	22,451	9.3	0	0.0	894	0.4
478	0.4	12,174	11.2	67,797	62.1	3,755	3.4	0	0.0	2,483	2.3
1,009	1.1	3,061	3.4	24,451	27.3	11,447	12.8	0	0.0	0	0.0
315	0.2	0	0.0	148,141	82.5	10,137	5.6	0	0.0	0	0.0
1,035	0.8	1,354	1.0	103,611	75.2	7,363	5.3	733	0.5	0	0.0
3,141	1.5	272	0.1	121,661	59.9	4,403	2.2	0	0.0	23,723	11.7
4,495	0.4	0	0.0	157,323	14.2	23,723	2.1	180	0.0	0	0.0
758	0.2	0	0.0	179,373	49.0	58,187	15.9	0	0.0	424	0.1
451	0.6	346	0.5	48,044	68.2	8,586	12.2	0	0.0	32	0.0
293	0.1	7,175	2.9	186,048	75.9	19,759	8.1	0	0.0	158	0.1
587	0.2	9,096	3.0	103,386	34.3	41,618	13.8	15	0.0	187	0.1
267	0.1	0	0.0	206,250	64.3	1,438	0.4	0	0.0	0	0.0
40	0.1	0	0.0	163	0.2	12,036	18.3	0	0.0	0	0.0
1,277	0.4	0	0.0	145,849	42.2	57,869	16.7	0	0.0	0	0.0

事業主体名	管路総延長 m	管路別延長			鑄鉄管		ダクタイル鑄鉄管	
		導水管 m	送水管 m	配水管 m	m	%	m	%
池田町	210,511	0	0	210,511	150	0.1	50,381	23.9
本別町	82,742	2,519	604	79,619	980	1.2	10,095	12.2
足寄町	99,459	4,099	1,323	94,037	0	0.0	10,837	10.9
釧路市	1,042,361	13,581	9,962	1,018,818	71,920	6.9	623,730	59.8
厚岸町	161,570	2,846	7,310	151,414	0	0.0	25,756	15.9
浜中町	118,140	74	33,969	84,097	0	0.0	27,065	22.9
標茶町	50,287	1,223	51	49,013	0	0.0	8,066	16.0
弟子屈町	56,125	7,865	13,593	34,667	6,817	12.1	15,485	27.6
白糠町	83,270	296	3,123	79,851	2,246	2.7	65,884	79.1
根室市	259,003	12,460	3,560	242,983	0	0.0	179,698	69.4
別海町	1,088,234	21,042	142,492	924,700	0	0.0	317,296	29.2
中標津町	191,031	12,800	201	178,030	8,966	4.7	45,011	23.6
羅臼町	59,345	987	50	58,308	0	0.0	29,613	49.9
合 計	35,009,279	682,266	1,194,192	33,132,821	430,494	1.2	17,740,336	50.7

(注) その他とはステンレス管、管種が不明なものを含む。

管 種 別 延 長

鋼 管		石綿セメント管		硬質塩化ビニル管		ポリエチレン管		コンクリート管		そ の 他	
m	%	m	%	m	%	m	%	m	%	m	%
153	0.1	11,601	5.5	100,127	47.6	46,821	22.2	0	0.0	1,278	0.6
1,089	1.3	290	0.4	60,985	73.7	9,103	11.0	0	0.0	200	0.2
639	0.6	0	0.0	52,801	53.1	35,164	35.4	0	0.0	18	0.0
22,640	2.2	0	0.0	19,018	1.8	304,259	29.2	0	0.0	794	0.1
476	0.3	0	0.0	103,118	63.8	32,220	19.9	0	0.0	0	0.0
247	0.2	0	0.0	84,129	71.2	6,699	5.7	0	0.0	0	0.0
370	0.7	0	0.0	30,643	60.9	10,919	21.7	0	0.0	289	0.6
517	0.9	779	1.4	28,617	51.0	2,836	5.1	0	0.0	1,074	1.9
188	0.2	0	0.0	11,775	14.1	2,716	3.3	0	0.0	461	0.6
4,446	1.7	4,966	1.9	43,264	16.7	26,555	10.3	0	0.0	74	0.0
976	0.1	97,900	9.0	654,428	60.1	17,123	1.6	0	0.0	511	0.0
0	0.0	419	0.2	119,065	62.3	17,509	9.2	0	0.0	61	0.0
544	0.9	0	0.0	20,091	33.9	8,825	14.9	272	0.5	0	0.0
663,543	1.9	191,213	0.5	10,272,634	29.3	5,582,767	15.9	13,798	0.0	114,494	0.3

Ⅱ－6 簡易水道事業の概要

事業者名	施設名	最近認可 年月日	計画給水 人口 (人)	給水区域内 現在人口 (人)	現在給水 人口 (人)	計画1日 最大給水量 (m ³ /日)	取水箇所 (実績)	原水 の 種別
(空知)								
上砂川町	上砂川	H19.7.4	4,610	3,326	3,326	2,500	0	表
妹背牛町	妹背牛町	H12.2.28	4,500	3,161	2,679	2,184	1	受
秩父別町	秩父別町	S57.6.23	4,200	2,475	2,464	1,333	1	受
北竜町	北竜町	H11.5.12	2,600	1,967	1,888	1,300	1	受
計	4	-	15,910	10,929	10,357	7,317	3	-
(石狩)								
千歳市	支笏湖畔	H10.4.1	240	158	158	1,300	2	伏・深
計	1	-	240	158	158	1,300	2	-
(後志)								
小樽市	石狩湾新港銭函	H26.3.27	120	1	1	2,750	1	受
島牧村	本目・豊浜・歌島	H26.3.28	680	626	626	330	2	表・深
島牧村	元町・永豊	H2.4.26	1,500	863	805	643	1	湧
島牧村	第二栄浜	S52.7.18	165	35	35	50	1	湧
寿都町	寿都町	H15.4.28	4,060	3,094	3,091	2,110	4	表・湧
黒松内町	黒松内町	H20.3.26	2,760	2,612	2,503	1,180	3	表・深
蘭越町	蘭越町	H23.6.1	4,900	4,619	4,513	2,400	5	湧
二セコ町	二セコ町	H24.4.6	4,650	4,648	4,418	2,710	11	表・浅・深・湧
真狩村	真狩村	H8.2.28	2,610	2,051	2,033	1,450	1	深
留寿都村	留寿都	H26.3.28	1,840	1,856	1,822	3,450	5	表・深・湧
喜茂別町	喜茂別町	H24.3.27	2,370	2,223	2,085	1,300	3	浅・湧
京極町	京極	H19.8.21	3,280	3,280	2,958	1,740	4	深・湧
共和町	共和町	H27.3.31	4,870	5,532	4,877	2,090	4	深・湧
泊村	泊村	S59.3.31	3,500	1,736	1,728	1,900	2	表
神恵内村	神恵内	H5.4.30	1,400	775	759	700	1	表
神恵内村	珊瑚内	H19.3.31	179	124	124	78	2	表
積丹町	積丹町	H8.10.1	3,445	2,229	1,695	2,555	2	表
古平町	古平	H18.3.31	4,060	3,316	3,233	2,030	1	表
仁木町	仁木	H14.3.29	4,091	4,088	2,989	1,643	3	表・浅
赤井川村	赤井川	H16.5.27	707	729	729	282	1	湧
赤井川村	都	H14.3.29	300	214	214	63	1	表
赤井川村	常盤	H11.10.25	300	78	78	920	2	表・浅
計	22	-	51,787	44,729	41,316	32,374	60	-
(胆振)								
登別市	登別市	H8.4.3	246	165	165	780	3	表
伊達市	大滝区	H22.3.30	1,700	921	920	1,521	5	表
豊浦町	市街	H16.4.13	3,150	2,925	2,910	2,550	2	浅
豊浦町	大岸	H2.5.23	1,150	581	580	400	1	深
豊浦町	礼文華	H11.5.12	580	360	359	310	1	深
豊浦町	大和	H13.4.9	400	275	268	200	1	湧
壮瞥町	壮瞥町	H25.3.27	4,110	2,621	2,515	2,917	7	深・浅・湧
厚真町	厚真	H18.3.31	4,850	4,628	3,899	3,042	3	表・浅
洞爺湖町	洞爺湖町	S40.6.6	2,050	1,483	1,370	1,243	1	伏
安平町	早来	H23.3.10	5,000	4,311	3,981	1,900	2	表・浅
安平町	追分本町	H27.4.10	3,300	3,300	3,056	1,300	2	表・湧
むかわ町	穂別	H27.5.13	2,740	2,620	2,593	1,300	4	浅
計	12	-	29,276	24,190	22,616	17,463	32	-

浄水 方法	配水 方式	実績1日 最大給水量 (m ³)	実績1人1日 最大給水量 (L/人・日)	実績年間 給水量 (m ³ /年)	実績年間 有収水量 (m ³ /年)	有収率 (%)	職員数 (人)	技術管理者		経営 の 種別		
								有資格 者数(人)	専兼任 等の別			
急	自	1,675	504	371,643	297,101	79.9	4	1	専			
-	自	861	321	244,569	215,574	88.1	2	1	併			
-	自・ポ	972	394	282,521	206,859	73.2	1	1	併			
-	自	1,015	538	249,636	169,417	67.9	3	1	併			
-	-	4,523	437	1,148,369	888,951	77.4	10	4	-			
消	自	329	2,082	78,169	72,360	92.6	1	1	併			
-	-	329	2,082	78,169	72,360	92.6	1	1	-			
-	ポ	1,148	1,148,000	259,156	137,933	53.2	5	1	併			
急	自	323	516	113,671	52,127	45.9	2	1	併			
消	自	419	521	127,110	59,759	47.0						
消	自	17	474	4,463	3,924	87.9						
急・緩	自・ポ	2,035	658	626,291	367,904	58.7	2	1	併			
緩・消	自・ポ	1,083	433	327,575	244,135	74.5	6	2	併			
消	自	2,168	480	387,031	379,762	98.1	3	1	併			
緩・膜・消	自・ポ	2,335	529	609,261	563,199	92.4	3	1	兼			
消	自	1,386	682	360,088	323,855	89.9	2	1	兼			
緩・消	自	1,455	799	350,262	264,314	75.5	3	1	兼			
消	自	946	454	423,936	308,108	72.7	2		併			
急・消	自・ポ	1,940	656	508,023	354,556	69.8	3	1	併			
消	自	2,061	423	693,563	478,073	68.9	4	1	専			
緩	自	1,527	884	377,455	212,737	56.4	5	1	専			
急	自・ポ	299	394	86,166	79,157	91.9	2	1	併			
急	自・ポ	41	331	9,985	7,827	78.4						
緩	自	2,238	1,320	165,721	163,398	98.6	3	1	併			
急	自・ポ	2,004	620	372,490	338,629	90.9	2	1	専			
緩・膜	自	1,489	498	363,262	252,614	69.5	2	2	併			
ヒ	自	278	381	95,779	90,999	95.0	2	1	併			
膜	自	59	276	20,805	20,180	97.0						
急・炭	ポ	920	11,795	221,006	200,435	90.7						
-	-	26,171	633	6,503,099	4,903,625	75.4	51	18	-			
緩	自	495	3,000	149,808	94,743	63.2	13	5	併			
急・緩・膜	自	1,273	1,384	386,994	286,567	74.0	7	1	併			
消	自・ポ	1,896	652	558,149	357,746	64.1	3	1	併			
消	自	397	684	94,245	60,406	64.1						
消	自	253	705	53,659	34,393	64.1						
消	自・ポ	181	675	51,866	33,244	64.1						
消	自・ポ	2,077	826	607,554	412,920	68.0	2	1	専			
急	自・ポ	2,217	569	589,254	478,044	81.1	2	1	併			
消	自	985	719	224,508	171,122	76.2	1	1	併			
急	自・ポ	1,334	335	408,841	376,196	92.0	2	1	兼			
急・消	自	909	297	277,111	268,415	96.9						
急・消	自・ポ	1,127	435	350,877	271,084	77.3	1	1	併			
-	-	13,144	581	3,752,866	2,844,880	75.8	31	12	-			

事業者名	施設名	最近認可 年月日	計画給水 人口 (人)	給水区域内 現在人口 (人)	現在給水 人口 (人)	計画1日 最大給水量 (m ³ /日)	取水箇所 (実績)	原水 の 種別
(日高)								
日高町	日高町	S37.5.8	2,400	1,478	1,461	1,620	2	表・湧
平取町	本町	H23.2.14	2,875	2,672	2,538	1,277	2	浅
平取町	貫気別	S63.5.13	700	388	369	267	2	浅
平取町	中部振内	H15.3.27	1,790	1,737	1,650	1,040	2	表・湧
平取町農業協同組合	去場	S36.9.18	230	100	100	51	1	湧
新冠町	新冠	H9.4.1	4,100	3,896	3,818	2,000	0	浅
新冠町	新冠第一	H13.4.12	840	647	541	410	2	浅
新冠町	新冠第二	H26.3.28	537	633	525	460	4	表・浅
浦河町	東部	S54.6.26	930	704	680	283	1	浅
様似町	幌満	H1.5.2	415	180	177	131	1	表
えりも町	西部	S55.4.9	4,860	3,256	3,225	1,720	1	表
えりも町	東部	S62.8.5	2,500	1,560	1,465	900	1	表
えりも町	目黒	S52.6.1	420	143	142	97	1	表
新ひだか町	三石第1	H3.6.3	2,400	1,639	1,507	1,050	1	浅
新ひだか町	三石第2	H14.4.22	2,300	2,149	1,575	1,150	1	浅
計	15	-	27,297	21,182	19,773	12,456	22	-
(渡島)								
函館市	戸井	H16.11.1	3,750	2,786	2,771	1,735	1	表
函館市	日浦	S51.6.23	760	227	227	167	1	表
函館市	恵山東部	H16.11.12	4,188	2,952	2,948	2,128	2	伏
函館市	榎法華	H16.11.12	1,503	1,001	1,001	1,056	1	伏
函館市	古部	S61.5.31	350	127	127	140	1	湧
函館市	木直	H10.4.1	1,070	696	696	408	1	表
函館市	尾札部	S62.6.9	3,400	1,945	1,945	1,144	1	表
函館市	白尻	S45.3.1	4,200	1,807	1,807	1,248	1	表
函館市	大船	H16.11.12	980	926	923	1,168	3	表・深
松前町	原口	H22.3.31	340	283	283	180	1	表
松前町	江良	S59.8.11	3,500	1,128	1,120	980	1	表
松前町	西部	S54.6.9	3,960	1,493	1,486	828	1	表
知内町	小谷石	S42.3.31	1,400	150	150	210	1	表
知内町	湯の里	S15.4.1	560	412	403	240	1	表
七飯町	大沼	H17.3.29	3,860	2,192	2,124	1,923	6	伏・深
七飯町	藤城	H17.3.29	4,630	2,633	2,569	1,195	2	深
森町	駒ヶ岳・赤井川	H7.10.3	1,200	891	821	690	1	表
森町	濁川	S56.6.26	800	291	289	320	2	深
八雲町	落部	H14.3.29	2,320	1,724	1,448	1,150	3	深
八雲町	野田生	H16.4.15	1,760	1,380	1,127	1,406	2	深
八雲町	黒岩	H9.4.1	460	260	241	93	1	浅
八雲町	大新	H20.7.2	273	225	132	457	1	表・湧
八雲町	熊石	H26.3.27	2,510	2,460	2,452	1,260	2	深
計	23	-	47,774	27,989	27,090	20,126	37	-

浄水 方法	配水 方式	実績1日 最大給水量 (m ³)	実績1人1日 最大給水量 (L/人・日)	実績年間 給水量 (m ³ /年)	実績年間 有収水量 (m ³ /年)	有収率 (%)	職員数 (人)	技術管理者		経営 の 種別
								有資格 者数(人)	専兼任 等の別	
緩・消	自・ボ	1,204	824	387,824	184,017	47.4	2	1	併	
消	自	1,269	500	415,201	233,749	56.3	3	1	兼	
消	自	267	724	96,360	29,117	30.2				
急	自	1,040	630	448,292	191,829	42.8				
消	自	48	480	11,811	11,811	100.0				農協営
消	自・ボ	1,978	518	572,321	439,114	76.7	3	1	兼	
緩	自	396	732	98,434	77,781	79.0				
緩・急・膜	自	427	813	83,149	77,781	93.5				
消	自	245	360	56,824	49,706	87.5	4	1	兼	
急	自	87	494	19,608	12,205	62.2	1	1	併	
緩	自・ボ	1,701	527	583,711	277,391	47.5	4	1	兼・併	
緩	自・ボ	825	563	212,242	147,104	69.3				
緩	自	47	331	9,405	7,848	83.4				
消	自	774	514	239,582	158,249	66.1	2	1	兼・併	
緩	自	1,168	742	317,256	181,696	57.3				
-	-	11,476	580	3,552,020	2,079,398	58.5	19	7	-	
緩	自・ボ	1,272	459	364,325	225,349	61.9	3	1	兼	
緩	自	96	423	24,848	16,932	68.1				
膜・消	自・ボ	2,086	708	591,285	286,282	48.4				
急	自・ボ	674	673	193,279	132,153	68.4				
消	自	115	906	25,620	8,349	32.6				
緩	自	442	635	130,833	54,355	41.5				
緩	自・ボ	1,658	852	533,076	184,680	34.6				
緩	自・ボ	1,028	569	281,038	186,056	66.2				
緩	自・ボ	878	951	215,795	117,816	54.6				
緩	自	163	576	22,936	20,208	88.1				
緩	自	536	479	78,799	69,403	88.1	6	1	兼	
緩	自	664	447	123,884	105,283	85.0				
緩	自	93	620	14,682	14,554	99.1	2	1	併	
緩	自	230	571	46,111	41,213	89.4	1			
消	自	1,283	604	389,953	285,675	73.3	8	1	兼	
消	自	767	299	223,385	198,127	88.7				
急	自	537	654	155,327	135,324	87.1	6		併	
急	自	254	879	65,863	53,338	81.0				
急・マ	自・ボ	714	493	199,599	170,291	85.3	2	1	併	
急・マ・鉄	自・ボ	620	550	171,155	151,087	88.3				
緩	自・ボ	91	378	21,254	17,961	84.5				
緩・消	自	295	2,235	89,884	74,626	83.0				
消	自・ボ	1,260	514	431,072	220,526	51.2	2	1	併	
-	-	15,756	582	4,394,003	2,769,588	63.0	30	6	-	

事業者名	施設名	最近認可 年月日	計画給水 人口 (人)	給水区域内 現在人口 (人)	現在給水 人口 (人)	計画1日 最大給水量 (m ³ /日)	取水箇所 (実績)	原水 の 種別
(檜山)								
上ノ国町	湯ノ岱	S35.8.27	1,150	267	267	345	1	表
上ノ国町	木ノ子	S52.7.15	1,940	746	746	510	1	表
上ノ国町	小砂子	S48.3.31	400	144	144	75	1	表
厚沢部町	厚沢部町	S34.7.29	5,000	4,314	4,283	3,000	6	浅・湧
乙部町	乙部町	H21.3.31	4,550	3,886	3,883	2,558	3	表
奥尻町	奥尻	H25.3.29	2,180	2,152	2,152	1,330	3	表
今金町	今金	H5.6.10	4,600	3,378	3,283	1,900	2	深
今金町	種川	S62.4.3	450	244	244	120	1	深
今金町	花石	S48.3.31	280	50	50	42	1	伏
今金町	美利河	S55.7.2	170	62	60	63	1	表
今金町	八束	S60.11.16	1,110	698	471	410	1	深
今金町	金原・鈴金	S58.5.27	680	369	285	190	1	深
今金町	神丘	H9.3.24	780	557	538	350	1	深
せたな町	久遠	H21.6.12	1,729	1,492	1,484	839	5	表・浅
せたな町	長磯	S38.11.25	770	118	118	115	1	表
せたな町	瀬棚	H14.3.29	2,000	1,423	1,413	950	3	深・浅
せたな町	島歌	S47.3.31	450	111	111	67	1	表
せたな町	元浦	H4.6.23	260	102	102	106	1	表
せたな町	北島歌	S55.3.4	350	59	59	65	1	浅
せたな町	北檜山	H14.4.30	3,900	3,277	3,239	1,840	4	深・浅・伏
せたな町	若松	S62.4.7	1,850	844	808	893	1	表
せたな町	太櫓	H2.4.16	400	141	141	175	1	深
せたな町	丹羽	H5.4.27	1,050	600	564	465	2	表・深
計	23	-	36,049	25,034	24,445	16,408	43	-
(上川)								
旭川市	西神居	H6.7.4	500	241	144	260	1	深
旭川市	江丹別	H15.3.27	260	146	88	130	1	表
名寄市	智恵文中央	H28.3.31	310	208	159	130	1	深
名寄市	智恵文八幡	H28.3.31	110	70	70	45	1	深
名寄市	風連日進	H15.4.14	172	122	113	80	1	表
富良野市	富丘	S36.1.1	600	116	100	90	1	湧
富良野市	東山市街	H9.3.26	310	162	121	125	1	表
富良野市	島の下	H3.4.26	160	55	39	252	2	表・浅
富良野市	山部市街	S58.4.25	2,050	1,934	1,336	665	2	深
富良野市	学田	S61.4.1	290	170	138	84	1	深
富良野市	布部市街	H1.4.18	450	251	124	135	1	深
比布町	比布町	H20.3.26	4,000	3,841	2,845	1,200	1	伏
愛別町	愛別町	H19.3.30	3,780	3,090	2,616	2,440	1	伏
上川町	上川町簡易水道	H27.3.19	3,580	3,549	3,459	3,820	3	表
東川町	中央(休止中)	S59.4.2	5,000		0	1,500	0	浅
上富良野町	東中	S54.1.19	1,200	603	576	261	1	湧
上富良野町	西部	H15.10.15	430	240	240	292	1	深
上富良野町	江花	H11.4.13	210	158	149	103	1	深
中富良野町	中富良野町	H25.3.29	4,980	4,966	4,834	2,480	5	浅・湧

浄水 方法	配水 方式	実績1日 最大給水量 (m ³)	実績1人1日 最大給水量 (L/人・日)	実績年間 給水量 (m ³ /年)	実績年間 有収水量 (m ³ /年)	有収率 (%)	職員数 (人)	技術管理者		経営 の 種別		
								有資格 者数(人)	専兼任 等の別			
緩	自	246	921	71,730	27,355	38.1	5	1	併			
緩	自	388	520	109,042	54,901	50.3						
緩	自	52	361	12,314	8,213	66.7						
消	自	1,795	419	422,787	420,407	99.4	2	1	併			
緩	自	2,028	522	546,261	346,194	63.4	3	1	併			
緩	自・ポ	1,330	618	284,801	219,270	77.0	5	0	なし			
消	自・ポ	1,842	561	590,043	344,618	58.4	4	1	兼			
消	自	120	492	30,705	28,081	91.5						
消	自	36	720	10,015	2,724	27.2						
緩	自	48	800	11,295	7,344	65.0						
消	自・ポ	410	870	109,533	49,470	45.2						
消	自	190	667	37,278	29,637	79.5						
消	自	350	651	110,517	64,585	58.4						
緩・消	自・ポ	816	550	213,719	132,341	61.9						
緩	自	93	788	25,450	8,987	35.3	5	1	兼・併			
消	自	93	66	171,333	147,644	86.2						
緩	自	68	613	18,920	7,056	37.3						
緩	自	103	1,010	31,169	8,167	26.2						
消	ポ	50	847	12,428	4,215	33.9						
消	自	1,748	540	450,662	402,611	89.3						
緩	自	597	739	165,086	88,342	53.5						
消	自	73	518	10,953	10,000	91.3						
緩・消	自	384	681	73,914	59,816	80.9						
-	-	12,860	526	3,519,955	2,471,978	70.2				24	5	-
マ	自・ポ	62	431	21,297	10,237	48.1	1	1	併			
膜	自・ポ	149	1,693	27,261	12,106	44.4						
急	ポ	106	667	23,518	21,642	92.0	1	1	併			
消・マ	ポ	23	329	5,152	5,256	102.0						
急・炭	自	58	513	15,426	9,877	64.0	6	1	併			
消	自	38	380	10,585	10,585	100.0						
急	自	125	1,033	16,022	13,183	82.3						
急	自	146	3,744	31,260	26,794	85.7						
消	ポ	460	344	102,067	97,843	95.9						
消	自	125	906	17,261	15,707	91.0						
消	自	48	387	13,138	12,350	94.0						
膜	自	1,006	354	232,935	212,025	91.0				2	1	併
急	自・ポ	1,311	501	399,133	245,921	61.6	1	0	併			
急	自・ポ	2,892	836	646,844	503,405	77.8	3	1	専			
消	自	0	0	0	0	0.0	-	-	-			
消	自	260	451	50,165	47,220	94.1	3	1	兼			
緩・膜	自	180	750	36,688	31,611	86.2						
急	自	95	638	11,750	10,591	90.1						
緩・消	自	2,455	508	733,309	431,736	58.9	3	1	併			

事業者名	施設名	最近認可 年月日	計画給水 人口 (人)	給水区域内 現在人口 (人)	現在給水 人口 (人)	計画1日 最大給水量 (m ³ /日)	取水箇所 (実績)	原水 の 種別
南富良野町	幾寅	H22.7.23	1,769	1,774	1,773	960	2	表
南富良野町	金山・下金山	H20.3.31	527	451	426	285	1	表
南富良野町	落合	H14.3.29	261	158	158	159	1	表
南富良野町	北落合	H3.5.29	120	103	100	148	1	表
占冠村	占冠村	H25.1.31	1,120	1,073	1,069	4,030	4	表・浅
和寒町	和寒	H27.8.20	4,944	3,542	3,404	2,035	4	表・浅
剣淵町	剣淵町	H17.11.17	3,310	2,626	2,527	1,606	4	表・湧
下川町	下川	H14.4.30	4,650	3,159	3,115	2,320	1	表
下川町	一の橋	H14.4.30	850	141	138	128	1	表
美深町	北部	S59.4.17	850	323	312	880	1	表
美深町	中央	H27.5.27	4,070	3,947	3,947	1,750	1	表・浅
音威子府村	音威子府村	H15.5.8	1,070	682	682	525	0	表
中川町	中川	H16.4.16	1,770	1,442	1,442	1,231	1	表
中川町	佐久	H14.3.28	340	159	159	240	2	表
幌加内町	幌加内	H18.9.20	1,300	1,168	1,165	540	1	表
幌加内町	湖南	H1.5.22	250	77	73	210	1	浅
計	35	-	55,593	40,747	37,641	31,139	52	-
(留萌)								
増毛町	阿分	S48.3.31	600	215	215	108	1	受
増毛町	別荘	S63.3.29	930	442	442	270	0	表
増毛町	岩老	S39.3.31	230	21	21	34	1	表
増毛町	雄冬	S39.5.7	460	69	63	69	0	表
苫前町	苫前町	H16.8.10	4,300	3,261	3,218	2,000	1	表
羽幌町	天売	H5.4.6	600	318	313	300	2	深
羽幌町	焼尻	H13.4.16	362	209	199	178	1	表
初山別村	初山別	H23.7.19	1,330	1,225	1,212	820	4	表
遠別町	遠別町	H14.4.1	3,676	2,887	2,882	2,220	1	表
天塩町	市街	H25.3.27	2,820	2,667	2,625	1,630	5	表・深
天塩町	雄信内	H8.4.23	340	193	193	360	2	深
天塩町	泉源産土	H25.3.27	350	278	278	980	2	表・深
計	12	-	15,998	11,785	11,661	8,969	20	-
(宗谷)								
稚内市	東浦	H6.10.26	104	74	74	65	1	表
猿払村	鬼志別	H16.4.28	1,400	1,220	1,220	1,500	3	表
猿払村	浜鬼志別	H9.3.6	1,030	943	943	950	1	表
猿払村	浅茅野	H25.3.25	260	226	226	733	2	表・深
猿払村	浜猿払	H18.11.2	452	380	380	545	1	表
浜頓別町	浜頓別町	H10.5.27	4,910	3,829	3,811	5,580	1	表
中頓別町	中頓別	S32.11.5	2,820	1,790	1,790	2,213	1	表
枝幸町	枝幸南部	H7.4.25	1,417	1,080	1,068	2,059	1	表
枝幸町	歌登	H4.4.24	3,000	1,554	1,536	2,050	1	表
枝幸町	本幌別	H1.6.19	240	73	71	394	1	表
枝幸町	志美宇丹	S61.6.17	400	146	140	730	1	表
豊富町	豊富町	H24.2.17	4,370	4,074	4,074	4,210	11	深・浅
礼文町	香深	S63.4.13	2,800	1,329	1,316	1,600	0	表
礼文町	船泊	S52.7.18	3,300	968	968	670	1	表
礼文町	内路	S49.3.30	1,400	361	361	285	1	表
利尻町	利尻町	H23.7.1	2,360	2,181	2,181	1,180	3	深

浄水 方法	配水 方式	実績1日 最大給水量 (m ³)	実績1人1日 最大給水量 (L/人・日)	実績年間 給水量 (m ³ /年)	実績年間 有収水量 (m ³ /年)	有収率 (%)	職員数 (人)	技術管理者		経営 の 種別		
								有資格 者数(人)	専兼任 等の別			
緩	自	772	435	221,800	186,633	84.1	3	1	兼			
緩	自・ボ	236	554	50,894	38,789	76.2						
膜	自	89	563	19,428	9,804	50.5						
緩	自	100	1,000	13,331	9,132	68.5						
緩・急	自・ボ	3,256	3,046	642,123	629,540	98.0	1	1	併			
緩	自・ボ	1,427	419	409,392	281,702	68.8	2	1	併			
急・消	自	1,322	523	384,405	241,519	62.8	5	1	専			
急	自	1,496	480	444,265	309,497	69.7	4	1	兼・併			
緩	自	111	804	32,850	19,531	59.5	1					
急	自	610	1,955	166,210	129,295	77.8	2	1	兼			
緩	自	1,475	374	432,540	375,264	86.8	4	1	兼			
緩	自・ボ	512	751	101,608	88,215	86.8	1	1	併			
緩	自	1,079	748	265,492	230,953	87.0	1	1	兼			
緩	自	190	1,195	38,200	19,891	52.1						
緩	自	695	597	125,071	122,928	98.3	3	1	併			
緩	自	115	1,575	12,256	12,170	99.3						
-	-	23,024	612	5,753,676	4,422,952	76.9	47	17	-			
-	自	64	298	17,379	14,180	81.6	1	1	併			
急・緩	自	179	405	46,696	35,354	75.7						
急	自	34	1,619	4,525	4,096	90.5						
緩	自	28	444	5,905	5,153	87.3						
急	自	1,273	396	372,885	289,327	77.6	4	1	専			
消	自	122	390	33,036	21,614	65.4	2	1	併			
急	自	107	538	21,132	15,053	71.2						
急	自	899	742	261,061	157,004	60.1	2	1	併			
急	自・ボ	1,722	598	501,697	360,422	71.8	1	1	併			
急	自	1,383	527	400,053	296,682	74.2	2	1	兼・併			
急	自	306	1,585	86,562	40,583	46.9						
急	自	794	2,856	230,653	105,890	45.9						
-	-	6,911	593	1,981,584	1,345,358	67.9	12	6	-			
緩	自	32	432	7,042	7,012	99.6	8	4	併			
緩・膜	自	799	655	182,475	168,640	92.4	3	1	兼・併			
緩	自・ボ	950	1,007	276,532	183,312	66.3						
緩・消	自・ボ	659	2,916	126,000	100,771	80.0						
緩	自・ボ	545	1,434	184,214	114,492	62.2						
急・炭	自	4,588	1,204	1,581,602	738,966	46.7	3	1	専			
急	自	1,992	1,113	580,810	468,846	80.7	1	1	併			
急	自	941	881	431,200	318,810	73.9	4	1	兼・併			
急	自	932	607	234,100	173,668	74.2						
緩	自	199	2,803	48,660	36,766	75.6						
急	自	563	4,021	116,420	87,321	75.0						
消	自・ボ	4,067	998	1,132,098	981,053	86.7	3	1	専			
緩	自	1,166	886	293,384	186,560	63.6	1	1	兼			
緩	自	640	661	184,404	114,647	62.2						
緩	自	158	438	36,111	27,592	76.4						
消	自	1,179	541	298,467	267,003	89.5	4	1	併			

事業者名	施設名	最近認可 年月日	計画給水 人口 (人)	給水区域内 現在人口 (人)	現在給水 人口 (人)	計画1日 最大給水量 (m ³ /日)	取水箇所 (実績)	原水 の 種別
利尻富士町	利尻富士町	H17.12.14	2,963	2,637	2,637	1,630	5	深・伏・湧
幌延町	幌延	H25.3.28	1,830	1,719	1,710	730	3	深
幌延町	間寒別	S51.6.23	600	159	159	180	1	表
計	19	-	35,656	24,743	24,665	27,304	39	-
(オホーツク)								
北見市	協和	H26.3.25	680	684	520	313	3	深
北見市	常呂町	H17.4.1	4,330	3,995	3,963	3,190	1	表
北見市	瑞穂	H15.5.26	206	126	122	356	1	表
北見市	温根湯温泉	H23.10.11	1,506	1,460	1,409	1,640	1	表
網走市	能取	H7.9.28	350	221	198	100	0	受
網走市	中央	H13.11.16	620	534	434	492	1	深
紋別市	沼の上	H8.2.9	425	243	243	595	1	表
紋別市	小向	S54.10.9	256	135	135	136	1	浅
紋別市	上渚滑	H19.4.20	1,210	612	582	1,500	3	表・浅
津別町	津別町	H17.5.23	400	255	234	250	1	湧
斜里町	ウトロ	H12.11.9	1,280	1,166	1,151	3,300	1	表
清里町	第1	H15.4.2	3,600	2,552	2,416	1,495	1	湧
清里町	第2	S47.3.31	2,600	614	580	390	1	湧
小清水町	小清水	H23.9.25	3,890	3,885	3,663	1,910	0	深
小清水町	小清水北	H10.4.1	1,506	1,248	1,147	1,479	2	深
置戸町	置戸町	H24.4.23	3,200	2,778	2,705	2,800	4	表
佐呂間町	佐呂間	H22.5.28	3,632	3,386	3,342	3,602	3	表・伏
佐呂間町	若佐	H26.3.28	939	960	907	1,537	2	表
佐呂間町	浜佐呂間	H26.1.20	787	645	590	823	3	表・深
遠軽町	瀬戸瀬	S53.9.28	480	92	82	138	1	表
遠軽町	生田原	H26.2.25	1,250	1,190	906	560	1	表
遠軽町	安国	H27.3.31	580	683	559	250	1	表
遠軽町	丸瀬布	H24.6.5	1,950	1,466	1,394	1,245	2	表
遠軽町	白滝	S53.7.11	1,600	722	555	680	1	表
湧別町	開盛	S60.6.10	750	375	361	300	1	受
湧別町	川西	H14.3.26	210	140	122	410	1	浅
滝上町	滝上町	H14.4.1	3,150	2,387	2,337	2,000	2	表
興部町	興部町	H22.3.31	4,333	3,971	3,939	4,189	4	表
西興部村	西興部村	H17.4.8	1,210	1,099	1,097	1,100	1	表
雄武町	雄武町	H24.3.27	4,099	4,099	4,099	3,300	4	表・浅
大空町	女満別本町	H11.4.7	5,000	4,479	4,383	3,125	4	深
大空町	女満別高台	H12.4.4	1,000	661	522	625	3	深
大空町	東藻琴	H14.4.16	2,800	2,330	2,276	2,517	2	湧
計	33	-	59,829	49,193	46,973	46,347	58	-
(十勝)								
帯広市	太平	H8.11.11	2,690	2,496	2,365	2,319	2	表・浅
帯広市	大正	H14.11.21	915	1,005	917	1,292	1	受
音更町	西部	H25.4.12	1,580	1,207	984	2,520	5	深・湧
音更町	東部	H22.4.27	1,460	1,356	982	2,240	3	深

浄水 方法	配水 方式	実績1日 最大給水量 (m ³)	実績1人1日 最大給水量 (L/人・日)	実績年間 給水量 (m ³ /年)	実績年間 有収水量 (m ³ /年)	有収率 (%)	職員数 (人)	技術管理者		経営 の 種別
								有資格 者数(人)	専兼任 等の別	
消	自	1,319	500	417,833	353,988	84.7	2	0	不要	
消	ボ	577	338	178,374	171,242	96.0	3	1	兼	
緩	自	141	888	15,946	14,258	89.4				
-	-	21,448	870	6,325,672	4,514,947	71.4	32	12	-	
急	自・ボ	206	396	52,034	49,507	95.1	3	1	併	
膜・消	自・ボ	2,228	562	662,753	518,857	78.3	4	1	併	
膜	自・ボ	199	1,631	56,437	36,602	64.9	5	1	併	
急	自	1,220	866	293,180	230,123	78.5				
-	自・ボ	54	273	15,346	13,811	90.0	1	1	併	
消	自・ボ	170	392	26,771	24,094	90.0				
緩	自	396	1,630	85,921	60,268	70.1	1	1	併	
緩	自	74	548	16,952	14,109	83.2				
緩・膜	自・ボ	257	442	76,223	45,788	60.1				
膜	自	249	1,064	88,292	38,836	44.0	1	1	併	
膜	自	1,774	1,541	433,855	371,085	85.5	3	1	併	
消	自・ボ	1,216	503	385,842	262,996	68.2	1	1	兼	
消	自	346	597	93,666	57,157	61.0				
消	自	1,754	479	470,636	335,227	71.2	3	1	併	
消	自・ボ	570	497	134,025	125,833	93.9				
緩	自	2,059	761	321,413	302,972	94.3	1	1	併	
急・炭	自	1,904	570	524,791	411,255	78.4	4	1	兼	
緩	自	1,043	1,150	294,823	183,139	62.1				
消・膜	自	467	792	98,620	82,799	84.0				
緩	自	82	1,002	14,171	5,408	38.2	3	1	兼・併	
緩	自	486	536	140,468	74,448	53.0	4			
緩	自	211	377	63,294	47,391	74.9	1			
緩	自	1,091	783	271,217	138,138	50.9	4			
緩	自	412	742	102,931	49,586	48.2	4			
-	自	202	560	47,873	42,125	88.0	2	2	兼・併	
消	ボ	167	1,369	47,164	36,899	78.2	1	1		
緩	自	1,204	515	360,553	244,362	67.8	3	1	専	
急・膜	自	778	198	1,171,897	749,383	63.9	4	1	併	
膜	自・ボ	962	877	269,018	207,528	77.1	2	1	併	
緩・急・膜・炭	自	1,908	465	566,779	482,005	85.0	4	1	専	
急	自	2,156	492	561,164	452,645	80.7	7	2	兼・併	
急・消	ボ	379	726	72,529	47,413	65.4				
消	自	2,178	957	636,202	375,957	59.1	2	1	併	
-	-	28,402	605	8,456,840	6,117,746	72.3	68	22	-	
急	自・ボ	1,369	579	328,843	292,783	89.0	6	1	兼	
-	自	1,197	1,305	198,436	137,716	69.4				
緩・急・消	自・ボ	831	845	180,997	144,007	79.6	3	1	兼	
急・炭	自・ボ	706	719	164,153	148,683	90.6	3			

事業者名	施設名	最近認可 年月日	計画給水 人口 (人)	給水区域内 現在人口 (人)	現在給水 人口 (人)	計画1日 最大給水量 (m ³ /日)	取水箇所 (実績)	原水 の 種別
士幌町	士幌町	H22.11.12	4,690	4,499	4,495	2,690	3	深・湧
士幌町	新田	H10.4.1	830	597	597	2,625	3	深・湧
士幌町	朝陽	H17.3.14	1,630	1,193	1,190	3,300	6	深
上士幌町	上士幌町	H27.12.18	4,940	4,903	4,820	4,500	6	表・深
鹿追町	市街	H9.4.1	3,730	3,435	3,322	1,440	3	浅
鹿追町	高台	H11.8.2	890	771	766	1,800	2	深
鹿追町	然別湖畔	H5.10.5	230	15	15	507	1	表
新得町	屈足	H15.4.25	710	470	460	1,564	0	表
新得町	狩勝高原	H4.10.6	155	43	39	1,091	0	表
芽室町	上美生	S52.1.27	310	331	322	109	1	深
芽室町	美生	S60.3.28	600	472	465	240	1	深
芽室町	河北	H26.4.28	1,450	1,037	1,028	1,010	2	深
中札内村	中札内村	S60.3.30	4,700	3,955	3,880	4,365	4	表・浅・受
更別村	更別村	H7.8.3	3,730	3,293	3,238	3,122	2	表・受
広尾町	野塚	H7.5.9	900	473	470	965	2	表・伏
広尾町	音調津	S54.5.1	500	135	135	195	1	表
広尾町	豊似	H11.5.10	870	666	666	1,322	1	表
幕別町	駒島	H18.4.18	430	310	310	505	3	浅・受
幕別町	幕別	H16.4.28	940	697	653	850	3	深・浅
幕別町	大豊	H2.12.28	215	131	130	158	0	湧
幕別町	新和	H14.3.29	210	230	183	411	0	表
幕別町	忠類	H19.3.28	1,631	1,436	1,430	2,023	3	深・浅
豊頃町	茂岩	H24.5.15	3,330	3,124	2,984	2,350	3	表・受
本別町	勇足	H3.6.6	673	407	387	640	2	深
本別町	仙美里	H10.5.8	430	299	295	150	2	湧
本別町	美里別	H16.4.19	1,203	940	562	2,238	6	深
足寄町	足寄	H18.1.20	1,260	297	266	331	6	表・浅・伏
陸別町	陸別	H3.5.29	3,170	2,311	2,236	1,470	1	表
浦幌町	浦幌町	H21.4.28	4,860	5,075	4,510	3,610	8	表
計	33	-	55,862	47,609	45,102	53,952	86	-
(釧路)								
釧路市	山花	S35.8.22	800	68	68	120	1	深
釧路市	阿寒	H21.3.26	3,600	3,067	3,018	1,700	1	表
釧路市	阿寒湖畔	H24.3.19	1,400	1,238	1,238	2,800	1	表
釧路市	音別	H17.10.11	2,840	1,835	1,833	1,700	3	浅
釧路市	飽別	H22.3.31	180	173	168	426	0	表
釧路町	釧路町	H23.6.30	3,040	2,870	2,851	830	6	表・浅・湧
厚岸町	糸魚沢	S44.3.31	268	24	24	40	1	湧
厚岸町	上尾幌	H19.3.30	780	667	667	1,910	4	表・深・湧
弟子屈町	川湯	S58.4.3	2,000	1,139	1,131	1,950	3	深・湧
弟子屈町	美留和	S51.8.11	510	233	223	145	1	深
弟子屈町	屈斜路	S9.4.4	268	232	212	355	1	湧
鶴居村	鶴居村	H24.5.11	2,096	2,150	2,067	2,346	4	表・浅・湧
白糠町	茶路簡易水道	H6.8.2	430	304	197	585	1	表
計	13	-	18,212	14,000	13,697	14,907	27	-

浄水 方法	配水 方式	実績1日 最大給水量 (m ³)	実績1人1日 最大給水量 (L/人・日)	実績年間 給水量 (m ³ /年)	実績年間 有収水量 (m ³ /年)	有収率 (%)	職員数 (人)	技術管理者		経営 の 種別		
								有資格 者数(人)	専兼任 等の別			
緩・消	自・ボ	2,188	487	626,985	531,912	84.8	2	1	併			
消	自・ボ	2,624	4,395	673,936	553,993	82.2						
消	自・ボ	2,931	2,463	600,841	534,605	89.0						
緩・消・急	自	4,425	918	1,428,001	952,280	66.7	3	1	専			
消	自	1,307	393	323,480	310,081	95.9	3	1	兼			
消	自	962	1,256	322,482	224,494	69.6						
急	自	314	20,933	40,737	40,737	100.0						
緩	自	1,564	3,400	489,451	436,747	89.2	1	1	兼			
緩	自	735	18,846	141,182	69,632	49.3						
消	自	125	388	29,889	22,829	76.4	6	2	兼			
急	自	194	417	47,422	43,514	91.8						
急	自	614	597	177,167	151,682	85.6						
緩	自・ボ	2,996	772	765,787	744,240	97.2	3	1	併			
緩	自	2,501	772	632,600	454,871	71.9	3	1	併			
緩	自	861	1,832	209,605	136,268	65.0	2	1	兼			
緩	自	87	644	13,907	10,095	72.6						
緩	自	1,282	1,925	359,096	318,709	88.8						
消	自	285	919	76,103	40,235	52.9	1	1	兼			
急・消	自・ボ	587	899	181,338	128,183	70.7						
緩	自	241	1,854	42,414	27,371	64.5						
膜	自	268	1,464	55,722	46,383	83.2						
消	自	1,306	913	357,375	354,749	99.3						
急・緩	自	2,305	772	706,310	531,413	75.2	3	1	併			
急	自	342	884	50,254	39,831	79.3	3	1	併			
消	自	123	417	33,441	32,326	96.7						
消	自	762	1,356	153,533	143,240	93.3						
緩・消	自	281	1,056	62,467	36,860	59.0	8	3	専			
急	自	1,375	615	415,154	294,252	70.9	3	1	併			
緩・急・膜	自	3,268	725	869,264	656,079	75.5	6	1	併			
-	-	40,956	908	10,758,372	8,590,800	79.9	59	19	-			
消	自・ボ	51	750	4,812	4,726	98.2	1	1	兼・併			
急	自	1,156	383	347,843	281,460	80.9	2					
膜	自	2,216	1,790	648,820	502,890	77.5	2					
膜	自	892	487	281,217	197,359	70.2	4					
急	自	402	2,393	89,325	56,550	63.3	3	0	無			
急・膜・消	自	812	285	215,317	185,163	86.0	3	1	専			
消	自	7	292	6,629	1,817	27.4	5	1	兼			
緩・急・消・炭	自・ボ	970	1,454	376,154	307,711	81.8						
消	ボ	1,682	1,487	175,179	135,047	77.1	4	1	兼・併			
消	ボ	73	327	18,696	16,040	85.8						
消	自	78	368	17,832	14,625	82.0						
緩・消・膜	自	2,338	1,131	747,411	473,051	63.3	2	2	専			
緩	自	225	1,142	50,770	47,782	94.1	8	8	兼			
-	-	10,902	796	2,980,005	2,224,221	74.6	34	14	-			

事業者名	施設名	最近認可年月日	計画給水人口(人)	給水区域内現在人口(人)	現在給水人口(人)	計画1日最大給水量(m ³ /日)	取水箇所(実績)	原水の種別
(根室)								
根室市	根室市	H18.3.31	2,300	2,105	1,964	1,745	1	表
中標津町	中標津町	H22.8.18	3,190	3,071	2,930	7,550	4	表・湧
標津町	標津	H18.3.31	4,540	3,832	3,829	4,700	1	表
標津町	川北	H16.6.22	1,430	1,437	1,411	1,770	1	表
標津町	薫別	H15.5.20	134	92	82	124	1	表
羅臼町	峯浜	S59.3.28	320	177	177	287	2	表
羅臼町	岬町	S40.6.24	950	275	275	143	1	表
計	7	-	12,864	10,989	10,668	16,319	11	-
市計	42	-	52,131	37,258	35,372	38,030	59	-
町計	188	-	378,637	290,686	275,823	238,449	388	-
村計	22	-	31,579	25,333	24,967	29,902	45	-
合計	252	-	462,347	353,277	336,162	306,380	492	-

(注) 1 原水の種別: 表-表流水、深-深井戸、浅-浅井戸、伏-伏流水、湧-湧水、受-受水

2 浄水方法の種別: 緩-緩速ろ過、急-急速ろ過、膜-膜ろ過、消-消毒のみ、マ-除マンガン、

3 配水方式: 自-自然流下式、ポ-ポンプ加圧式、自・ポ-自然流下式とポンプ加圧式の併用、

4 「技術管理者」の欄中: 専 - 当該簡易水道において、1水道1人以上の形で有資格者が管
兼 - 有資格者が当該簡易水道以外の簡易水道の管理業務も兼任し
併 - 有資格者が当該簡易水道の管理業務以外の業務も併任してい
無 - 有資格者が空席であるもの
不要 - 当該簡易水道が水道法第25条第1項により、技術管理者とし

浄水 方法	配水 方式	実績1日 最大給水量 (m ³)	実績1人1日 最大給水量 (L/人・日)	実績年間 給水量 (m ³ /年)	実績年間 有収水量 (m ³ /年)	有収率 (%)	職員数 (人)	技術管理者		経営 の 種別
								有資格 者数(人)	専兼任 等の別	
急	自・ボ	1,243	633	165,119	163,085	98.8	1		併	
緩・急・膜・消	自	5,167	1,763	1,635,127	1,171,145	71.6	2	1	併	
緩	自	3,365	879	891,208	802,219	90.0	2	1	兼	
緩	自	1,690	1,198	445,143	387,036	86.9				
緩	自	96	1,171	10,251	9,024	88.0				
緩	自	287	1,621	51,157	16,652	32.6	1	1	併	
緩	自	142	516	36,580	18,204	49.8				
-	-	11,990	1,124	3,234,585	2,567,365	79.4	6	3	-	
-	-	26,196	741	6,874,287	4,675,895	68.0	78	23	-	
-	-	178,555	647	49,609,309	36,501,296	73.6	313	108	-	
-	-	23,141	927	5,955,619	4,636,978	77.9	33	15	-	
-	-	227,892	678	62,439,215	45,814,169	73.4	424	146	-	

鉄－除鉄、炭－活性炭、ヒ－ヒ素除去、生－生物
 圧－圧力タンク方式
 理業務に専従しているもの
 ているもの
 るもの

ての特別の資格を必要としないものであるもの

Ⅱ－７ 簡易水道事業の取水状況

事業名	地表水(m ³)				地下水(m ³)			湧水 (m ³)	受水 (m ³)	合計 (m ³)
	ダム直接	ダム放流	湖水	表流(自流水)	伏流水	浅井戸水	深井戸水			
上砂川町上砂川	0	0	0	536,504	0	0	0	0	0	536,504
妹背牛町	0	0	0	0	0	0	0	0	244,569	244,569
秩父別町	0	0	0	0	0	0	0	0	282,521	282,521
北竜町	0	0	0	0	0	0	0	0	249,636	249,636
千歳市支笏湖畔	0	0	0	0	70,318	0	7,851	0	0	78,169
小樽市石狩湾新港銭函	0	0	0	0	0	0	0	0	270,679	270,679
島牧村本目・豊浜・歌島	0	0	0	103,113	0	0	26,280	0	0	129,393
島牧村元町・永豊	0	0	0	0	0	0	0	234,695	0	234,695
島牧村第二栄浜	0	0	0	0	0	0	0	18,068	0	18,068
寿都町	0	0	0	627,690	0	0	0	184,729	0	812,419
黒松内町	0	0	0	330,051	0	0	28,632	0	0	358,683
蘭越町	0	0	0	0	0	0	0	634,027	0	634,027
ニセコ町	0	0	0	41,285	0	342,378	142,350	351,459	0	877,472
真狩村	0	0	0	0	0	0	360,088	0	0	360,088
留寿都村留寿都	0	0	0	295,818	0	0	11,777	258,146	0	565,741
喜茂別町	0	0	0	0	0	126,874	0	297,062	0	423,936
京極町京極	0	0	0	0	0	0	128,775	379,248	0	508,023
共和町共和	0	0	0	0	0	0	133,052	560,511	0	693,563
泊村	0	0	0	633,069	0	0	0	0	0	633,069
神恵内村神恵内	0	0	0	188,169	0	0	0	0	0	188,169
神恵内村珊瑚内	0	0	0	32,662	0	0	0	0	0	32,662
積丹町	0	0	0	174,000	0	0	0	0	0	174,000
古平町古平	0	0	0	536,386	0	0	0	0	0	536,386
仁木町	0	0	0	385,456	0	29,487	0	0	0	414,943
赤井川村赤井川	0	0	0	0	0	0	0	95,779	0	95,779
赤井川村都	0	0	0	20,805	0	0	0	0	0	20,805
赤井川村常盤	0	0	0	137,056	0	83,950	0	0	0	221,006
登別市	0	0	0	313,000	0	0	0	0	0	313,000
伊達市大滝区	0	0	0	386,994	0	0	0	0	0	386,994
豊浦町市街	0	0	0	0	0	558,149	0	0	0	558,149
豊浦町大岸	0	0	0	0	0	0	94,245	0	0	94,245
豊浦町礼文華	0	0	0	0	0	0	53,659	0	0	53,659
豊浦町大和	0	0	0	0	0	0	0	51,866	0	51,866
壮瞥町	0	0	0	0	0	202,318	154,069	271,048	0	627,435
厚真町厚真	0	0	0	461,175	0	197,269	0	0	0	658,444
洞爺湖町洞爺	0	0	0	0	224,508	0	0	0	0	224,508
安平町早来	0	0	0	370,542	0	80,638	0	0	0	451,180
安平町追分本町	0	0	0	279,847	0	0	0	25,786	0	305,633
むかわ町穂別	0	0	0	199,034	0	225,638	0	0	0	424,672
日高町	0	0	0	354,420	0	0	0	33,404	0	387,824
平取町本町	0	0	0	0	0	415,201	0	0	0	415,201
平取町貫気別	0	0	0	0	0	96,360	0	0	0	96,360

事業名	地表水(m ³)				地下水(m ³)			湧水 (m ³)	受水 (m ³)	合計 (m ³)
	ダム直接	ダム放流	湖水	表流(自流)水	伏流水	浅井戸水	深井戸水			
平取町中部振内	0	0	0	210,677	0	0	0	237,615	0	448,292
平取町去場	0	0	0	0	0	0	0	11,811	0	11,811
新冠町新冠	0	0	0	0	0	572,321	0	0	0	572,321
新冠町新冠第一	0	0	0	0	0	98,434	0	0	0	98,434
新冠町新冠第二	0	0	0	67,312	0	15,837	0	0	0	83,149
浦河町東部	0	0	0	0	0	56,824	0	0	0	56,824
様似町幌満	0	0	0	23,171	0	0	0	0	0	23,171
えりも町西部	0	0	0	689,910	0	0	0	0	0	689,910
えりも町東部	0	0	0	358,680	0	0	0	0	0	358,680
えりも町目黒	0	0	0	38,060	0	0	0	0	0	38,060
新ひだか町三石第1	0	0	0	0	0	239,582	0	0	0	239,582
新ひだか町三石第2	0	0	0	0	0	326,041	0	0	0	326,041
函館市戸井	0	0	0	461,993	0	0	0	0	0	461,993
函館市日浦	0	0	0	25,342	0	0	0	0	0	25,342
函館市恵山東部	0	0	0	0	620,138	0	0	0	0	620,138
函館市楸法華	0	0	0	0	252,200	0	0	0	0	252,200
函館市古部	0	0	0	0	0	0	0	26,212	0	26,212
函館市木直	0	0	0	149,180	0	0	0	0	0	149,180
函館市尾札部	0	0	0	698,635	0	0	0	0	0	698,635
函館市白尻	0	0	0	364,011	0	0	0	0	0	364,011
函館市大船	0	0	0	304,167	0	0	15,447	0	0	319,614
松前町原口	0	0	0	26,142	0	0	0	0	0	26,142
松前町江良	0	0	0	89,825	0	0	0	0	0	89,825
松前町西部	0	0	0	141,189	0	0	0	0	0	141,189
知内町小谷石	0	0	0	36,500	0	0	0	0	0	36,500
知内町湯の里	0	0	0	62,451	0	0	0	0	0	62,451
七飯町大沼	0	0	0	0	372,039	0	17,914	0	0	389,953
七飯町藤城	0	0	0	0	0	0	223,385	0	0	223,385
森町駒ヶ岳・赤井川	0	0	0	177,734	0	0	0	0	0	177,734
森町濁川	0	0	0	0	0	0	97,805	0	0	97,805
八雲町落部	0	0	0	0	0	0	199,599	0	0	199,599
八雲町野田生	0	0	0	0	0	0	171,155	0	0	171,155
八雲町黒岩	0	0	0	0	0	21,254	0	0	0	21,254
八雲町熊石	0	0	0	394,445	0	0	0	175,200	0	569,645
八雲町大新	0	0	0	0	0	0	89,884	0	0	89,884
上ノ国町湯ノ岱	0	0	0	96,730	0	0	0	0	0	96,730
上ノ国町木ノ子	0	0	0	182,165	0	0	0	0	0	182,165
上ノ国町小砂子	0	0	0	15,841	0	0	0	0	0	15,841
厚沢部町	0	0	0	0	0	55,119	0	1,021,111	0	1,076,230
乙部町	0	0	0	743,553	0	0	0	0	0	743,553
奥尻町奥尻	0	0	0	493,074	0	0	0	0	0	493,074

事業名	地表水(m ³)				地下水(m ³)			湧水 (m ³)	受水 (m ³)	合計 (m ³)
	ダム直接	ダム放流	湖水	表流(自流)水	伏流水	浅井戸水	深井戸水			
今金町今金	0	0	0	0	0	0	590,043	0	0	590,043
今金町種川	0	0	0	0	0	0	30,705	0	0	30,705
今金町花石	0	0	0	0	10,015	0	0	0	0	10,015
今金町美利河	0	0	0	24,364	0	0	0	0	0	24,364
今金町八束	0	0	0	0	0	0	109,533	0	0	109,533
今金町金原・鈴金	0	0	0	0	0	0	37,278	0	0	37,278
今金町神丘	0	0	0	0	0	0	110,517	0	0	110,517
せたな町久遠	0	0	0	53,061	0	160,658	0	0	0	213,719
せたな町長磯	0	0	0	25,450	0	0	0	0	0	25,450
せたな町瀬棚	0	0	0	0	0	51,536	176,968	0	0	228,504
せたな町島歌	0	0	0	18,920	0	0	0	0	0	18,920
せたな町元浦	0	0	0	31,169	0	0	0	0	0	31,169
せたな町北島歌	0	0	0	0	0	12,428	0	0	0	12,428
せたな町北檜山	0	0	0	0	271,489	270,585	21,660	0	0	563,734
せたな町若松	0	0	0	165,086	0	0	0	0	0	165,086
せたな町太櫓	0	0	0	0	0	0	10,953	0	0	10,953
せたな町丹羽	0	0	0	156,069	0	0	35,981	0	0	192,050
旭川市西神居	0	0	0	0	0	0	23,708	0	0	23,708
旭川市江丹別	0	0	0	41,489	0	0	0	0	0	41,489
名寄市智恵文中央	0	0	0	0	0	0	26,825	0	0	26,825
名寄市智恵文八幡	0	0	0	0	0	0	6,545	0	0	6,545
名寄市風連日進	0	0	0	15,426	0	0	0	0	0	15,426
富良野市富丘	0	0	0	0	0	0	0	18,590	0	18,590
富良野市東山市街	0	0	0	23,718	0	0	0	0	0	23,718
富良野市島の下	0	0	0	50,328	0	13,817	0	0	0	64,145
富良野市山部市街	0	0	0	0	0	0	110,791	0	0	110,791
富良野市学田	0	0	0	0	0	0	19,841	0	0	19,841
富良野市布部市街	0	0	0	0	0	0	23,066	0	0	23,066
比布町	0	0	0	0	273,919	0	0	0	0	273,919
愛別町	0	0	0	0	473,834	0	0	0	0	473,834
上川町簡易水道	0	0	0	924,885	0	0	0	0	0	924,885
東川町中央(休止中)	0	0	0	0	0	0	0	0	0	0
上富良野町東中	0	0	0	0	0	0	0	85,726	0	85,726
上富良野町西部	0	0	0	0	0	0	39,028	0	0	39,028
上富良野町江花	0	0	0	0	0	0	13,495	0	0	13,495
中富良野町	0	0	0	0	0	148,190	0	743,140	0	891,330
南富良野町幾寅	0	0	0	333,000	0	0	0	0	0	333,000
南富良野町金山・下金山	0	0	0	93,530	0	0	0	0	0	93,530
南富良野町落合	0	0	0	25,441	0	0	0	0	0	25,441
南富良野町北落合	0	0	0	14,664	0	0	0	0	0	14,664
占冠村	0	0	0	723,528	0	170,724	0	0	0	894,252
和寒町和寒	0	0	0	613,200	0	(1)	0	0	0	613,199

事業名	地表水(m ³)				地下水(m ³)			湧水 (m ³)	受水 (m ³)	合計 (m ³)
	ダム直接	ダム放流	湖水	表流(自流)水	伏流水	浅井戸水	深井戸水			
剣淵町	0	96,672	0	287,733	0	0	0	52,635	0	437,040
下川町下川	0	0	0	531,450	0	0	0	0	0	531,450
下川町一の橋	0	0	0	51,100	0	0	0	0	0	51,100
美深町北部	0	0	0	177,217	0	0	0	0	0	177,217
美深町中央	0	0	0	534,885	0	0	0	0	0	534,885
音威子府村	0	0	0	134,370	0	0	0	0	0	134,370
中川町中川	0	0	0	321,245	0	0	0	0	0	321,245
中川町佐久	0	0	0	61,311	0	0	0	0	0	61,311
幌加内町幌加内	0	0	0	154,758	0	0	0	0	0	154,758
幌加内町湖南	0	0	0	0	0	18,401	0	0	0	18,401
増毛町阿分	0	0	0	18,081	0	0	0	0	0	18,081
増毛町別荘	0	0	0	46,696	0	0	0	0	0	46,696
増毛町岩老	0	0	0	4,531	0	0	0	0	0	4,531
増毛町雄冬	0	0	0	5,905	0	0	0	0	0	5,905
苫前町	0	0	0	394,669	0	0	0	0	0	394,669
羽幌町天売	0	0	0	0	0	0	33,148	0	0	33,148
羽幌町焼尻	0	0	0	28,115	0	0	0	0	0	28,115
初山別村初山別	0	0	0	305,588	0	0	0	0	0	305,588
遠別町	0	0	0	550,789	0	0	0	0	0	550,789
天塩町市街	0	0	0	0	0	0	439,851	0	0	439,851
天塩町雄信内	0	0	0	0	0	0	98,929	0	0	98,929
天塩町泉源産土	0	0	0	255,216	0	0	0	0	0	255,216
稚内市東浦	0	0	0	25,986	0	0	0	0	0	25,986
猿払村鬼志別	0	0	0	204,736	0	0	0	0	0	204,736
猿払村浜鬼志別	0	0	0	310,269	0	0	0	0	0	310,269
猿払村浅茅野	0	0	0	127,602	0	0	13,770	0	0	141,372
猿払村浜猿払	0	0	0	206,688	0	0	0	0	0	206,688
浜頓別町	0	0	0	1,818,966	0	0	0	0	0	1,818,966
中頓別町中頓別	0	0	0	600,240	0	0	0	0	0	600,240
枝幸町枝幸南部	0	0	0	706,566	0	0	0	0	0	706,566
枝幸町歌登	0	0	0	608,073	0	0	0	0	0	608,073
枝幸町本幌別	0	0	0	158,045	0	0	0	0	0	158,045
枝幸町志美宇丹	0	0	0	218,369	0	0	0	0	0	218,369
豊富町	0	0	0	0	0	145,140	1,038,712	0	0	1,183,852
礼文町香深	0	0	0	454,745	0	0	0	0	0	454,745
礼文町船泊	0	0	0	217,283	0	0	0	0	0	217,283
礼文町内路	0	0	0	50,797	0	0	0	0	0	50,797
利尻町	0	0	0	0	0	0	298,967	0	0	298,967
利尻富士町	0	0	0	0	82,679	0	137,297	281,107	0	501,083
幌延町幌延	0	0	0	0	0	0	180,435	0	0	180,435
幌延町間寒別	0	0	0	54,972	0	0	0	0	0	54,972
北見市協和	0	0	0	0	0	0	64,808	0	0	64,808
北見市常呂町	0	751,782	0	0	0	0	0	0	0	751,782
北見市瑞穂	0	0	0	83,628	0	0	0	0	0	83,628
北見市温根湯温泉	0	0	0	373,297	0	0	0	0	0	373,297

事業名	地表水(m ³)				地下水(m ³)			湧水 (m ³)	受水 (m ³)	合計 (m ³)
	ダム直接	ダム放流	湖水	表流(自流水)	伏流水	浅井戸水	深井戸水			
網走市能取	0	0	0	0	0	0	0	0	15,346	15,346
網走市中央	0	0	0	0	0	0	26,771	0	0	26,771
紋別市沼の上	0	0	0	150,367	0	0	0	0	0	150,367
紋別市小向	0	0	0	0	0	31,090	0	0	0	31,090
紋別市上渚滑	0	0	0	311,929	0	4,099	0	0	0	316,028
津別町	0	0	0	0	0	0	0	100,143	0	100,143
斜里町ウトロ	0	0	0	1,185,475	0	0	0	0	0	1,185,475
清里町第1	0	0	0	0	0	0	0	546,386	0	546,386
清里町第2	0	0	0	0	0	0	0	141,644	0	141,644
小清水町小清水	0	0	0	0	0	0	492,730	0	0	492,730
小清水町小清水北	0	0	0	0	0	0	137,326	0	0	137,326
置戸町	0	0	0	500,486	0	0	0	0	0	500,486
佐呂間町佐呂間	0	0	0	634,735	46,712	0	0	0	0	681,447
佐呂間町若佐	0	0	0	294,823	0	0	0	0	0	294,823
佐呂間町浜佐呂間	0	0	0	81,010	0	0	17,610	0	0	98,620
遠軽町瀬戸瀬	0	0	0	23,506	0	0	0	0	0	23,506
遠軽町生田原	0	0	0	226,300	0	0	0	0	0	226,300
遠軽町安国	0	0	0	64,240	0	0	0	0	0	64,240
遠軽町丸瀬布	0	0	0	293,909	0	0	0	0	0	293,909
遠軽町白滝	0	0	0	181,284	0	0	0	0	0	181,284
湧別町開盛	0	0	0	0	0	47,711	0	0	0	47,711
湧別町川西	0	0	0	0	0	0	0	0	47,873	47,873
滝上町	0	0	0	547,956	0	0	0	0	0	547,956
興部町興部	0	0	0	1,510,028	0	0	0	0	0	1,510,028
西興部村	0	0	0	441,650	0	0	0	0	0	441,650
雄武町	0	0	0	670,715	0	2,896	0	0	0	673,611
大空町女満別本町	0	0	0	0	0	0	561,164	0	0	561,164
大空町女満別高台	0	0	0	0	0	0	72,529	0	0	72,529
大空町東藻琴	0	0	0	0	0	0	0	636,202	0	636,202
帯広市太平	0	0	0	426,862	0	12,855	0	0	0	439,717
帯広市大正	0	0	0	0	0	0	0	0	207,573	207,573
音更町西部	0	0	0	0	0	0	158,154	22,843	0	180,997
音更町東部	0	0	0	0	0	0	164,153	0	0	164,153
士幌町士幌	0	0	0	0	0	0	538,008	114,245	0	652,253
士幌町新田	0	0	0	0	0	0	309,086	392,010	0	701,096
士幌町朝陽	0	0	0	0	0	0	637,432	0	0	637,432
上士幌町上士幌	0	0	0	1,129,611	0	0	298,390	0	0	1,428,001
鹿追町市街	0	0	0	0	0	323,480	0	0	0	323,480
鹿追町高台	0	0	0	0	0	0	322,482	0	0	322,482
鹿追町然別湖畔	0	0	80,589	0	0	0	0	0	0	80,589
新得町屈足	0	0	0	547,731	0	0	0	0	0	547,731
新得町狩勝高原	0	0	0	182,500	0	0	0	0	0	182,500
芽室町上美生	0	0	0	0	0	0	29,889	0	0	29,889
芽室町美生	0	0	0	0	0	0	49,818	0	0	49,818
芽室町河北	0	0	0	0	0	0	182,311	0	0	182,311
中札内村	0	0	0	514,144	0	216,363	0	0	284,994	1,015,501

事業名	地表水(m ³)				地下水(m ³)			湧水 (m ³)	受水 (m ³)	合計 (m ³)
	ダム直接	ダム放流	湖水	表流(自流水)	伏流水	浅井戸水	深井戸水			
更別村	0	402,817	0	0	0	0	0	0	292,800	695,617
広尾町野塚	0	0	0	145,960	197,032	0	0	0	0	342,992
広尾町音調津	0	0	0	17,870	0	0	0	0	0	17,870
広尾町豊似	0	0	0	397,243	0	0	0	0	0	397,243
幕別町駒島	0	0	0	0	0	31,217	0	0	46,144	77,361
幕別町幕別	0	0	0	0	0	71,059	110,279	0	0	181,338
幕別町大豊	0	0	0	0	0	0	0	42,774	0	42,774
幕別町新和	0	0	0	82,409	0	0	0	0	0	82,409
幕別町忠類	0	0	0	0	0	134,551	230,255	0	0	364,806
豊頃町茂岩	0	0	0	843,918	0	0	0	0	3,050	846,968
本別町勇足	0	0	0	0	0	0	78,645	0	0	78,645
本別町仙美里	0	0	0	0	0	0	0	40,677	0	40,677
本別町美里別	0	0	0	0	0	0	154,416	0	0	154,416
足寄町足寄	0	0	0	4,490	25,565	32,412	0	0	0	62,467
陸別町陸別	0	0	0	459,122	0	0	0	0	0	459,122
浦幌町	0	0	0	1,057,831	0	0	0	0	0	1,057,831
釧路市山花	0	0	0	0	0	0	4,850	0	0	4,850
釧路市阿寒	0	0	0	450,619	0	0	0	0	0	450,619
釧路市阿寒湖畔	0	0	0	795,472	0	0	0	0	0	795,472
釧路市音別	0	0	0	0	0	319,781	0	0	0	319,781
釧路市飽別	0	0	0	108,639	0	0	0	0	0	108,639
釧路町	0	0	0	197,747	0	74,287	0	2,250	0	274,284
厚岸町糸魚沢	0	0	0	0	0	0	0	6,629	0	6,629
厚岸町上尾幌	0	0	0	128,787	0	0	216,309	41,385	0	386,481
弟子屈町川湯	0	0	0	0	0	0	214,567	143,044	0	357,611
弟子屈町美留和	0	0	0	0	0	0	21,994	0	0	21,994
弟子屈町屈斜路	0	0	0	0	0	0	0	24,456	0	24,456
鶴居村鶴居	0	0	0	356,035	0	202,241	0	352,568	0	910,844
白糠町茶路簡易水道	0	0	0	50,770	0	0	0	0	0	50,770
根室市	0	0	0	165,119	0	0	0	0	0	165,119
中標津町	0	0	0	1,943,592	0	0	0	35,475	0	1,979,067
標津町標津	0	0	0	1,404,852	0	0	0	0	0	1,404,852
標津町川北	0	0	0	561,361	0	0	0	0	0	561,361
標津町薫別	0	0	0	15,035	0	0	0	0	0	15,035
羅臼町峯浜	0	0	0	56,272	0	0	0	0	0	56,272
羅臼町岬町	0	0	0	40,238	0	0	0	0	0	40,238
合計	0	1,251,271	80,589	44,877,754	2,920,448	6,239,194	10,677,989	8,691,706	1,945,185	76,684,136

Ⅱ－８ 簡易水道事業の 管路布設状況

事業名	総管路 延長 m	管路別延長			鑄鉄管	
		導水管	送水管	配水管	m	%
		m	m	m		
上砂川町上砂川	58,924	1,022	3,472	54,430	0	0.0
妹背牛町	119,908	0	109	119,799	0	0.0
秩父別町	85,967	0	0	85,967	0	0.0
北竜町	44,114	0	0	44,114	0	0.0
千歳市支笏湖畔	4,097	653	0	3,444	0	0.0
小樽市石狩湾新港銭函	26,717	0	76	26,641	0	0.0
島牧村本目・豊浜・歌島	25,447	2,888	750	21,809	26	0.1
島牧村元町・永豊	19,523	7,266	0	12,257	0	0.0
島牧村第二栄浜	2,686	1,348	0	1,338	0	0.0
寿都町	72,386	11,147	6,789	54,450	311	0.4
黒松内町	46,716	628	60	46,028	64	0.1
蘭越町	195,846	16,235	7,049	172,562	0	0.0
ニセコ町	145,557	9,348	2,505	133,704	0	0.0
真狩村	99,109	230	5,163	93,716	536	0.5
留寿都村留寿都	115,438	11,899	2,327	101,212	0	0.0
喜茂別町	69,298	1,751	7,886	59,661	0	0.0
京極町京極	61,727	44	4,305	57,378	22	0.0
共和町共和	88,557	16,391	188	71,978	0	0.0
泊村	42,046	7,070	5,722	29,254	0	0.0
神恵内村神恵内	14,815	274	945	13,596	0	0.0
神恵内村珊内	3,963	1,111	0	2,852	0	0.0
積丹町	93,202	3,164	16,142	73,896	0	0.0
古平町古平	50,563	3,823	3,167	43,573	0	0.0
仁木町	101,977	2,041	12,099	87,837	0	0.0
赤井川村赤井川	25,865	79	249	25,537	79	0.3
赤井川村都	10,788	190	2,537	8,061	0	0.0
赤井川村常盤	4,868	60	10	4,798	0	0.0
登別市	34,629	9,661	0	24,968	0	0.0
伊達市大滝区	32,566	2,202	5,646	24,718	0	0.0
豊浦町市街	35,497	28	21,212	14,257	1,200	3.4
豊浦町大岸	30,442	0	5,087	25,355	0	0.0
豊浦町礼文華	14,941	35	2,603	12,303	0	0.0
豊浦町大和	14,133	1,331	3,795	9,007	800	5.7
壮瞥町	114,841	2,723	27,774	84,344	0	0.0
厚真町厚真	172,032	503	214	171,315	0	0.0
洞爺湖町洞爺	82,509	110	11,438	70,961	0	0.0
安平町早来	126,509	73	17,237	109,199	0	0.0
安平町追分本町	83,685	14,894	6,135	62,656	0	0.0
むかわ町穂別	82,336	529	4,186	77,621	957	1.2
日高町	63,812	6,375	2,098	55,339	0	0.0
平取町本町	22,084	758	2,222	19,104	2,751	12.5
平取町貫気別	10,590	600	4,067	5,923	0	0.0
平取町中部振内	54,960	5,804	0	49,156	0	0.0
平取町去場	2,750	220	0	2,530	0	0.0
新冠町新冠	46,256	5,200	11,152	29,904	0	0.0
新冠町新冠第一	24,123	4,303	0	19,820	0	0.0
新冠町新冠第二	57,297	10,265	1,996	45,036	0	0.0
浦河町東部	11,598	0	2,672	8,926	569	4.9
様似町幌満	4,896	362	0	4,534	0	0.0
えりも町西部	54,964	2,603	6,478	45,883	956	1.7

管種別延長

ダクタイル鋳鉄管		鋼 管		石綿セメント管		硬質塩化ビニル管		ポリエチレン管		その他	
m	%	m	%	m	%	m	%	m	%	m	%
20,831	35.4	0	0.0	0	0.0	37,231	63.2	695	1.2	167	0.3
19,390	16.2	0	0.0	0	0.0	100,518	83.8	0	0.0	0	0.0
4,285	5.0	134	0.2	0	0.0	78,625	91.5	2,923	3.4	0	0.0
11,405	25.9	0	0.0	0	0.0	32,709	74.1	0	0.0	0	0.0
1,914	46.7	0	0.0	0	0.0	366	8.9	1,817	44.4	0	0.0
26,717	100.0	0	0.0	0	0.0	0	0.0	0	0.0	0	0.0
2,056	8.1	281	1.1	0	0.0	23,084	90.7	0	0.0	0	0.0
1,510	7.7	0	0.0	0	0.0	18,013	92.3	0	0.0	0	0.0
0	0.0	0	0.0	0	0.0	2,686	100.0	0	0.0	0	0.0
6,070	8.4	2,175	3.0	621	0.9	62,553	86.4	0	0.0	656	0.9
757	1.6	208	0.4	0	0.0	44,570	95.4	0	0.0	1,117	2.4
8,466	4.3	5,928	3.0	0	0.0	126,881	64.8	54,571	27.9	0	0.0
3,655	2.5	2,421	1.7	1,407	1.0	87,294	60.0	50,780	34.9	0	0.0
17,577	17.7	0	0.0	0	0.0	76,665	77.4	4,331	4.4	0	0.0
19,661	17.0	301	0.3	864	0.7	93,517	81.0	0	0.0	1,095	0.9
4,049	5.8	1,313	1.9	0	0.0	63,936	92.3	0	0.0	0	0.0
2,527	4.1	2,654	4.3	0	0.0	56,524	91.6	0	0.0	0	0.0
10,697	12.1	0	0.0	0	0.0	55,527	62.7	0	0.0	22,333	25.2
18,901	45.0	389	0.9	0	0.0	22,756	54.1	0	0.0	0	0.0
3,269	22.1	0	0.0	0	0.0	11,546	77.9	0	0.0	0	0.0
21	0.5	0	0.0	0	0.0	3,942	99.5	0	0.0	0	0.0
16,538	17.7	2,121	2.3	0	0.0	74,543	80.0	0	0.0	0	0.0
19,213	38.0	30	0.1	146	0.3	23,115	45.7	4,956	9.8	3,103	6.1
31,180	30.6	215	0.2	0	0.0	44,774	43.9	25,808	25.3	0	0.0
1,355	5.2	496	1.9	0	0.0	13,751	53.2	10,184	39.4	0	0.0
120	1.1	0	0.0	0	0.0	7,456	69.1	3,212	29.8	0	0.0
4,868	100.0	0	0.0	0	0.0	0	0.0	0	0.0	0	0.0
7,250	20.9	8,093	23.4	0	0.0	18,597	53.7	591	1.7	98	0.3
3,391	10.4	0	0.0	0	0.0	23,896	73.4	4,874	15.0	405	1.2
13,627	38.4	0	0.0	0	0.0	14,079	39.7	0	0.0	6,591	18.6
3,596	11.8	0	0.0	0	0.0	21,432	70.4	0	0.0	5,414	17.8
5,512	36.9	0	0.0	0	0.0	7,724	51.7	0	0.0	1,705	11.4
13,333	94.3	0	0.0	0	0.0	0	0.0	0	0.0	0	0.0
14,482	12.6	977	0.9	0	0.0	93,193	81.1	6,189	5.4	0	0.0
22,715	13.2	1,135	0.7	0	0.0	121,196	70.4	7,492	4.4	19,494	11.3
8,594	10.4	0	0.0	1,686	2.0	67,854	82.2	447	0.5	3,928	4.8
28,029	22.2	609	0.5	254	0.2	91,218	72.1	6,256	4.9	143	0.1
6,894	8.2	0	0.0	0	0.0	75,228	89.9	1,563	1.9	0	0.0
21,208	25.8	159	0.2	0	0.0	58,123	70.6	0	0.0	1,889	2.3
7,623	11.9	0	0.0	0	0.0	56,189	88.1	0	0.0	0	0.0
1,375	6.2	577	2.6	0	0.0	10,149	46.0	4,735	21.4	2,497	11.3
436	4.1	0	0.0	0	0.0	8,305	78.4	1,221	11.5	628	5.9
33,663	61.3	0	0.0	0	0.0	15,542	28.3	469	0.9	5,286	9.6
0	0.0	0	0.0	0	0.0	2,750	100.0	0	0.0	0	0.0
14,841	32.1	57	0.1	17	0.0	28,660	62.0	2,681	5.8	0	0.0
4,303	17.8	250	1.0	0	0.0	19,570	81.1	0	0.0	0	0.0
9,769	17.0	4,617	8.1	0	0.0	42,542	74.2	369	0.6	0	0.0
3,094	26.7	82	0.7	2,005	17.3	3,834	33.1	2,014	17.4	0	0.0
3,832	78.3	0	0.0	0	0.0	860	17.6	184	3.8	20	0.4
1,271	2.3	0	0.0	0	0.0	49,253	89.6	3,484	6.3	0	0.0

事業名	総管路 延長 m	管路別延長			鑄鉄管	
		導水管	送水管	配水管	m	%
		m	m	m		
えりも町東部	58,509	1,304	13,811	43,394	91	0.2
えりも町目黒	6,762	2,961	0	3,801	31	0.5
新ひだか町三石第1	19,384	1,418	1,231	16,735	2,119	10.9
新ひだか町三石第2	84,950	0	1,814	83,136	3,654	4.3
函館市戸井	44,586	2,713	7,291	34,582	0	0.0
函館市日浦	2,919	394	0	2,525	0	0.0
函館市恵山東部	46,817	449	11,126	35,242	371	0.8
函館市榎法華	16,931	18	36	16,877	6,699	39.6
函館市古部	3,102	1,830	0	1,272	0	0.0
函館市木直	8,555	267	0	8,288	0	0.0
函館市尾札部	19,028	874	0	18,154	0	0.0
函館市臼尻	16,181	60	0	16,121	4,588	28.4
函館市大船	17,633	2,008	0	15,625	0	0.0
松前町原口	5,018	1,077	110	3,831	0	0.0
松前町江良	11,296	893	0	10,403	102	0.9
松前町西部	21,423	1,556	200	19,667	1,120	5.2
知内町小谷石	2,995	63	24	2,908	23	0.8
知内町湯の里	8,442	730	150	7,562	100	1.2
七飯町大沼	45,540	10,219	887	34,434	212	0.5
七飯町藤城	44,147	19	1,260	42,868	0	0.0
森町駒ヶ岳・赤井川	32,899	889	53	31,957	0	0.0
森町濁川	18,451	426	532	17,493	0	0.0
八雲町落部	39,888	3,454	10,042	26,392	0	0.0
八雲町野田生	34,617	0	1,305	33,312	0	0.0
八雲町黒岩	7,348	53	598	6,697	0	0.0
八雲町熊石	43,148	7,588	1,310	34,250	279	0.6
八雲町大新	15,803	1,311	0	14,492	0	0.0
上ノ国町湯ノ岱	14,964	5,040	0	9,924	0	0.0
上ノ国町木ノ子	10,934	2,940	0	7,994	0	0.0
上ノ国町小砂子	1,670	370	100	1,200	0	0.0
厚沢部町	158,992	221	25,169	133,602	0	0.0
乙部町	62,423	13,638	2,348	46,437	0	0.0
奥尻町奥尻	36,434	2,012	625	33,797	0	0.0
今金町今金	30,777	0	640	30,137	1,040	3.4
今金町種川	8,618	0	600	8,018	0	0.0
今金町花石	4,055	0	615	3,440	60	1.5
今金町美利河	6,975	1,549	737	4,689	0	0.0
今金町八束	56,326	0	1,267	55,059	0	0.0
今金町金原・鈴金	25,937	0	1,898	24,039	0	0.0
今金町神丘	36,124	0	3,022	33,102	0	0.0
せたな町久遠	43,276	2,922	7,694	32,660	0	0.0
せたな町長磯	3,902	648	0	3,254	0	0.0
せたな町瀬棚	14,697	3,992	411	10,294	0	0.0
せたな町島歌	4,028	301	0	3,727	0	0.0
せたな町元浦	12,348	7,168	0	5,180	0	0.0
せたな町北島歌	1,575	0	0	1,575	0	0.0
せたな町北檜山	33,460	331	1,282	31,847	0	0.0
せたな町若松	73,581	3,664	8,720	61,197	0	0.0
せたな町太櫓	12,446	0	3,127	9,319	0	0.0
せたな町丹羽	52,233	6,113	3,839	42,281	0	0.0

管種別延長

ダクタイル鋳鉄管		鋼 管		石綿セメント管		硬質塩化ビニル管		ポリエチレン管		そ の 他	
m	%	m	%	m	%	m	%	m	%	m	%
6,987	11.9	37	0.1	1,440	2.5	48,685	83.2	1,269	2.2	0	0.0
780	11.5	201	3.0	0	0.0	5,668	83.8	82	1.2	0	0.0
0	0.0	367	1.9	0	0.0	15,813	81.6	1,085	5.6	0	0.0
6,959	8.2	474	0.6	0	0.0	65,078	76.6	8,785	10.3	0	0.0
7,384	16.6	195	0.4	0	0.0	31,506	70.7	5,501	12.3	0	0.0
0	0.0	0	0.0	0	0.0	2,774	95.0	145	5.0	0	0.0
10,820	23.1	179	0.4	0	0.0	29,048	62.0	6,396	13.7	3	0.0
1,098	6.5	407	2.4	0	0.0	3,312	19.6	5,415	32.0	0	0.0
189	6.1	0	0.0	0	0.0	2,913	93.9	0	0.0	0	0.0
1,022	11.9	0	0.0	0	0.0	5,305	62.0	2,228	26.0	0	0.0
2,538	13.3	0	0.0	0	0.0	16,132	84.8	358	1.9	0	0.0
1,211	7.5	0	0.0	1,481	9.2	5,481	33.9	3,420	21.1	0	0.0
501	2.8	1,090	6.2	0	0.0	12,065	68.4	3,977	22.6	0	0.0
1,023	20.4	0	0.0	0	0.0	3,536	70.5	459	9.1	0	0.0
520	4.6	245	2.2	0	0.0	10,413	92.2	0	0.0	16	0.1
10,648	49.7	254	1.2	0	0.0	9,071	42.3	0	0.0	330	1.5
1,560	52.1	54	1.8	0	0.0	652	21.8	616	20.6	90	3.0
860	10.2	0	0.0	0	0.0	7,323	86.7	159	1.9	0	0.0
22,603	49.6	143	0.3	0	0.0	12,693	27.9	2,380	5.2	7,509	16.5
7,187	16.3	0	0.0	0	0.0	26,360	59.7	3,403	7.7	7,197	16.3
3,123	9.5	0	0.0	0	0.0	24,604	74.8	5,172	15.7	0	0.0
3,430	18.6	0	0.0	0	0.0	15,021	81.4	0	0.0	0	0.0
16,591	41.6	367	0.9	3,326	8.3	15,342	38.5	2,443	6.1	1,819	4.6
4,410	12.7	507	1.5	125	0.4	24,812	71.7	1,012	2.9	3,751	10.8
948	12.9	84	1.1	0	0.0	6,263	85.2	0	0.0	53	0.7
5,724	13.3	502	1.2	782	1.8	26,368	61.1	8,102	18.8	1,391	3.2
1,311	8.3	0	0.0	0	0.0	14,452	91.5	40	0.3	0	0.0
152	1.0	1,320	8.8	0	0.0	12,317	82.3	1,008	6.7	167	1.1
4,278	39.1	0	0.0	0	0.0	3,291	30.1	3,280	30.0	85	0.8
185	11.1	0	0.0	0	0.0	1,485	88.9	0	0.0	0	0.0
37,666	23.7	0	0.0	0	0.0	119,340	75.1	240	0.2	1,746	1.1
12,659	20.3	1,213	1.9	0	0.0	48,327	77.4	0	0.0	224	0.4
4,512	12.4	0	0.0	0	0.0	30,058	82.5	1,810	5.0	54	0.1
788	2.6	68	0.2	0	0.0	23,548	76.5	5,333	17.3	0	0.0
212	2.5	277	3.2	0	0.0	7,362	85.4	767	8.9	0	0.0
0	0.0	33	0.8	0	0.0	3,351	82.6	611	15.1	0	0.0
0	0.0	779	11.2	0	0.0	6,035	86.5	161	2.3	0	0.0
1,174	2.1	810	1.4	0	0.0	51,803	92.0	2,539	4.5	0	0.0
2,008	7.7	331	1.3	0	0.0	23,173	89.3	425	1.6	0	0.0
3,253	9.0	0	0.0	0	0.0	23,325	64.6	9,546	26.4	0	0.0
16,664	38.5	0	0.0	0	0.0	21,710	50.2	4,902	11.3	0	0.0
0	0.0	0	0.0	0	0.0	3,272	83.9	0	0.0	630	16.1
411	2.8	0	0.0	5,022	34.2	9,264	63.0	0	0.0	0	0.0
0	0.0	0	0.0	0	0.0	4,028	100.0	0	0.0	0	0.0
3,868	31.3	0	0.0	0	0.0	8,480	68.7	0	0.0	0	0.0
0	0.0	30	1.9	0	0.0	1,545	98.1	0	0.0	0	0.0
3,941	11.8	175	0.5	474	1.4	28,870	86.3	0	0.0	0	0.0
5,400	7.3	175	0.2	2,705	3.7	65,281	88.7	20	0.0	0	0.0
847	6.8	0	0.0	0	0.0	9,648	77.5	1,951	15.7	0	0.0
6,113	11.7	651	1.2	0	0.0	44,954	86.1	515	1.0	0	0.0

事業名	総管路 延長 m	管路別延長			鑄鉄管	
		導水管	送水管	配水管	m	%
		m	m	m		
旭川市西神居	22,627	37	2,133	20,457	0	0.0
旭川市江丹別	32,694	8,133	1,233	23,328	0	0.0
名寄市智恵文中央	15,121	37	0	15,084	0	0.0
名寄市智恵文八幡	3,220	47	0	3,173	0	0.0
名寄市風連日進	8,737	935	0	7,802	97	1.1
富良野市富丘	12,224	0	0	12,224	83	0.7
富良野市東山市街	6,039	1,010	0	5,029	0	0.0
富良野市島の下	5,246	1,539	0	3,707	0	0.0
富良野市山部市街	12,995	689	0	12,306	0	0.0
富良野市学田	14,253	58	700	13,495	0	0.0
富良野市布部市街	4,914	10	812	4,092	0	0.0
比布町	140,502	4,151	231	136,120	0	0.0
愛別町	108,452	1,226	19,938	87,288	0	0.0
上川町上川町簡易水道	54,425	3,323	50	51,052	0	0.0
東川町中央(休止中)	0	0	0	0	0	0
上富良野町東中	34,063	570	0	33,493	6,138	18.0
上富良野町西部	37,706	94	946	36,666	942	2.5
上富良野町江花	20,870	670	830	19,370	0	0.0
中富良野町	166,498	5,772	8,103	152,623	44	0.0
南富良野町幾寅	19,764	2,815	0	16,949	0	0.0
南富良野町金山・下金山	33,625	5,030	11,893	16,702	2,821	8.4
南富良野町落合	6,736	1,822	0	4,914	0	0.0
南富良野町北落合	13,813	1,335	0	12,478	0	0.0
占冠村	62,930	27,611	1,050	34,269	7,376	11.7
和寒町和寒	88,483	10,647	1,477	76,359	0	0.0
剣淵町	89,599	5,197	5,385	79,017	0	0.0
下川町下川	58,937	1,300	20	57,617	2,337	4.0
下川町一の橋	10,338	2,973	0	7,365	0	0.0
美深町北部	46,209	1,801	0	44,408	0	0.0
美深町中央	48,369	6,522	60	41,787	935	1.9
音威子府村	10,975	873	1,130	8,972	0	0.0
中川町中川	81,302	10,104	4,636	66,562	290	0.4
中川町佐久	39,033	9,176	48	29,809	0	0.0
幌加内町幌加内	55,947	712	0	55,235	0	0.0
幌加内町湖南	8,368	120	0	8,248	0	0.0
増毛町阿分	4,481	0	520	3,961	0	0.0
増毛町別荘	8,633	1,748	0	6,885	0	0.0
増毛町岩老	1,198	641	0	557	0	0.0
増毛町雄冬	2,048	575	0	1,473	0	0.0
苫前町	158,582	9,330	990	148,262	0	0.0
羽幌町天売	8,193	0	2,583	5,610	0	0.0
羽幌町焼尻	11,280	333	2,839	8,108	0	0.0
初山別村初山別	87,484	25,785	8,319	53,380	0	0.0
遠別町	123,562	1,326	2,901	119,335	0	0.0
天塩町市街	79,494	4,883	10,684	63,927	0	0.0
天塩町雄信内	15,655	0	520	15,135	1,121	7.2
天塩町泉源産土	81,275	2,080	2,820	76,375	3,376	4.2
稚内市東浦	11,288	9,116	0	2,172	0	0.0
猿払村鬼志別	42,420	29,045	0	13,375	2,420	5.7
猿払村浜鬼志別	57,376	10,920	144	46,312	0	0.0
猿払村浅茅野	42,694	3,954	1,315	37,425	0	0.0
猿払村浜猿払	52,059	4,479	173	47,407	0	0.0

管種別延長

ダクタイル鋳鉄管		鋼 管		石綿セメント管		硬質塩化ビニル管		ポリエチレン管		その他	
m	%	m	%	m	%	m	%	m	%	m	%
2,684	11.9	0	0.0	0	0.0	19,943	88.1	0	0.0	0	0.0
9,457	28.9	515	1.6	0	0.0	22,680	69.4	0	0.0	42	0.1
150	1.0	72	0.5	0	0.0	14,779	97.7	20	0.1	100	0.7
0	0.0	0	0.0	0	0.0	3,173	98.5	47	1.5	0	0.0
0	0.0	110	1.3	0	0.0	8,530	97.6	0	0.0	0	0.0
0	0.0	293	2.4	460	3.8	10,824	88.5	0	0.0	564	4.6
2,091	34.6	195	3.2	0	0.0	3,753	62.1	0	0.0	0	0.0
1,500	28.6	0	0.0	0	0.0	3,746	71.4	0	0.0	0	0.0
808	6.2	0	0.0	0	0.0	12,180	93.7	0	0.0	7	0.1
839	5.9	118	0.8	0	0.0	12,467	87.5	0	0.0	829	5.8
822	16.7	0	0.0	0	0.0	4,092	83.3	0	0.0	0	0.0
23,559	16.8	0	0.0	0	0.0	116,943	83.2	0	0.0	0	0.0
21,935	20.2	0	0.0	0	0.0	77,949	71.9	8,568	7.9	0	0.0
22,256	40.9	162	0.3	329	0.6	26,915	49.5	4,639	8.5	124	0.2
0	0	0	0	0	0	0	0	0	0	0	0.0
3,157	9.3	0	0.0	0	0.0	24,768	72.7	0	0.0	0	0.0
0	0.0	98	0.3	0	0.0	35,443	94.0	0	0.0	1,223	3.2
670	3.2	0	0.0	0	0.0	19,830	95.0	0	0.0	370	1.8
3,851	2.3	380	0.2	4,659	2.8	132,905	79.8	24,659	14.8	0	0.0
1,692	8.6	162	0.8	0	0.0	14,868	75.2	3,042	15.4	0	0.0
4,106	12.2	716	2.1	0	0.0	24,861	73.9	1,121	3.3	0	0.0
822	12.2	374	5.6	0	0.0	4,346	64.5	1,194	17.7	0	0.0
1,335	9.7	0	0.0	0	0.0	8,738	63.3	3,740	27.1	0	0.0
14,175	22.5	328	0.5	0	0.0	35,334	56.1	5,717	9.1	0	0.0
0	0.0	0	0.0	0	0.0	88,483	100.0	0	0.0	0	0.0
9,591	10.7	1,310	1.5	0	0.0	74,727	83.4	3,971	4.4	0	0.0
1,426	2.4	288	0.5	0	0.0	46,530	78.9	8,357	14.2	0	0.0
0	0.0	0	0.0	0	0.0	10,338	100.0	0	0.0	0	0.0
900	1.9	157	0.3	0	0.0	42,500	92.0	0	0.0	2,652	5.7
4,814	10.0	0	0.0	45	0.1	35,370	73.1	7,205	14.9	0	0.0
0	0.0	0	0.0	0	0.0	10,975	100.0	0	0.0	0	0.0
5,326	6.6	125	0.2	0	0.0	75,561	92.9	0	0.0	0	0.0
3,980	10.2	249	0.6	0	0.0	34,804	89.2	0	0.0	0	0.0
2,506	4.5	0	0.0	0	0.0	50,289	89.9	52	0.1	3,100	5.5
190	2.3	192	2.3	0	0.0	7,806	93.3	0	0.0	180	2.2
0	0.0	116	2.6	0	0.0	4,365	97.4	0	0.0	0	0.0
0	0.0	0	0.0	0	0.0	8,368	96.9	0	0.0	265	3.1
0	0.0	0	0.0	0	0.0	1,198	100.0	0	0.0	0	0.0
0	0.0	0	0.0	0	0.0	1,221	59.6	0	0.0	827	40.4
21,721	13.7	0	0.0	0	0.0	108,535	68.4	28,326	17.9	0	0.0
0	0.0	0	0.0	0	0.0	4,240	51.8	3,941	48.1	12	0.1
0	0.0	0	0.0	0	0.0	9,675	85.8	1,590	14.1	15	0.1
2,561	2.9	853	1.0	0	0.0	70,857	81.0	3,674	4.2	9,539	10.9
10,823	8.8	410	0.3	0	0.0	111,146	90.0	0	0.0	1,183	1.0
4,599	5.8	0	0.0	0	0.0	71,371	89.8	3,524	4.4	0	0.0
0	0.0	0	0.0	0	0.0	14,190	90.6	344	2.2	0	0.0
2,788	3.4	204	0.3	0	0.0	73,632	90.6	1,275	1.6	0	0.0
0	0.0	0	0.0	0	0.0	11,288	100.0	0	0.0	0	0.0
310	0.7	94	0.2	0	0.0	36,172	85.3	3,424	8.1	0	0.0
829	1.4	0	0.0	0	0.0	54,746	95.4	1,801	3.1	0	0.0
11,240	26.3	141	0.3	0	0.0	28,223	66.1	1,340	3.1	1,750	4.1
2,829	5.4	0	0.0	0	0.0	48,741	93.6	489	0.9	0	0.0

事業名	総管路 延長 m	管路別延長			鑄鉄管	
		導水管	送水管	配水管	m	%
		m	m	m		
浜頓別町	156,537	8,329	0	148,208	0	0.0
中頓別町中頓別	92,502	1,645	9,334	81,523	4,904	5.3
枝幸町枝幸南部	53,402	7,807	3,718	41,877	0	0.0
枝幸町歌登	53,402	7,807	3,718	41,877	0	0.0
枝幸町本幌別	30,735	190	3,007	27,538	0	0.0
枝幸町志美宇丹	44,140	4,438	0	39,702	0	0.0
豊富町	191,997	5,280	12,394	174,323	0	0.0
礼文町香深	27,387	9,920	1,064	16,403	2,528	9.2
礼文町船泊	17,288	3,858	3,487	9,943	0	0.0
礼文町内路	15,471	3,817	0	11,654	0	0.0
利尻町	53,127	2,444	8,508	42,175	0	0.0
利尻富士町	71,484	3,885	3,573	64,026	0	0.0
幌延町幌延	22,760	627	794	21,340	2,167	9.5
幌延町問寒別	6,185	45	2,400	3,740	0	0.0
北見市協和	48,342	384	252	47,706	0	0.0
北見市常呂町	107,073	500	26,685	79,888	0	0.0
北見市瑞穂	22,354	2,254	440	19,660	0	0.0
北見市温根湯温泉	50,256	4,103	5,383	40,770	0	0.0
網走市能取	22,736	0	3,165	19,571	495	2.2
網走市中央	77,769	949	24,769	52,051	0	0.0
紋別市沼の上	34,049	1,885	230	31,934	0	0.0
紋別市小向	5,090	2,250	0	2,840	2,233	43.9
紋別市上渚滑	77,632	7,190	800	69,642	454	0.6
津別町	27,557	3,918	0	23,639	0	0.0
斜里町ウトロ	20,480	1,350	291	18,839	0	0.0
清里町第1	46,875	0	2,262	44,613	0	0.0
清里町第2	30,566	0	9,240	21,326	0	0.0
小清水町小清水	115,396	3,991	8,212	103,193	5,448	4.7
小清水町小清水北	106,128	572	6,431	99,125	0	0.0
置戸町	126,001	10,428	26,822	88,751	29,573	23.5
佐呂間町佐呂間	95,113	14,211	16,445	64,457	0	0.0
佐呂間町若佐	98,971	6,557	2,856	89,558	0	0.0
佐呂間町浜佐呂間	55,822	4,630	15,171	36,021	0	0.0
遠軽町瀬戸瀬	9,578	3,747	0	5,831	0	0.0
遠軽町生田原	21,930	4,215	504	17,211	0	0.0
遠軽町安国	13,541	3,723	6	9,812	0	0.0
遠軽町丸瀬布	28,390	4,804	0	23,586	0	0.0
遠軽町白滝	12,714	1,876	25	10,813	0	0.0
湧別町川西	8,385	36	0	8,349	0	0.0
湧別町開盛	13,510	0	1,760	11,750	0	0.0
滝上町	26,864	9,473	0	17,391	0	0.0
興部町興部	172,474	8,042	43,391	121,041	36,141	21.0
西興部村	35,242	3,287	930	31,025	2,155	6.1
雄武町	64,474	7,557	1,001	55,916	0	0.0
大空町女満別本町	134,236	4,013	8,091	122,132	0	0.0
大空町女満別高台	67,639	1,566	16	66,057	0	0.0
大空町東藻琴	128,244	3,197	17,185	107,862	1,740	1.4
帯広市太平	196,547	3,631	488	192,428	0	0.0
帯広市大正	87,126	0	10,546	76,580	0	0.0
音更町西部	127,075	1,222	3,439	122,414	0	0.0
音更町東部	151,964	501	6,190	145,273	0	0.0
士幌町士幌	120,643	7,200	0	113,443	0	0.0

管種別延長

ダクタイル鋳鉄管		鋼 管		石綿セメント管		硬質塩化ビニル管		ポリエチレン管		そ の 他	
m	%	m	%	m	%	m	%	m	%	m	%
20,231	12.9	0	0.0	0	0.0	132,302	84.5	4,004	2.6	0	0.0
0	0.0	0	0.0	0	0.0	77,650	83.9	340	0.4	9,608	10.4
15,850	29.7	0	0.0	0	0.0	37,552	70.3	0	0.0	0	0.0
15,850	29.7	0	0.0	0	0.0	37,552	70.3	0	0.0	0	0.0
3,903	12.7	0	0.0	0	0.0	26,832	87.3	0	0.0	0	0.0
7,298	16.5	0	0.0	0	0.0	36,842	83.5	0	0.0	0	0.0
16,400	8.5	83	0.0	111	0.1	167,195	87.1	8,208	4.3	0	0.0
20,637	75.4	0	0.0	0	0.0	4,222	15.4	0	0.0	0	0.0
750	4.3	0	0.0	0	0.0	15,441	89.3	1,097	6.3	0	0.0
720	4.7	0	0.0	2,641	17.1	12,110	78.3	0	0.0	0	0.0
3,148	5.9	0	0.0	0	0.0	37,194	70.0	12,785	24.1	0	0.0
20,654	28.9	0	0.0	0	0.0	49,807	69.7	1,023	1.4	0	0.0
3,147	13.8	0	0.0	0	0.0	12,928	56.8	4,519	19.9	0	0.0
0	0.0	170	2.7	0	0.0	5,805	93.9	210	3.4	0	0.0
520	1.1	0	0.0	0	0.0	45,712	94.6	1,830	3.8	280	0.6
27,787	26.0	0	0.0	0	0.0	75,061	70.1	794	0.7	3,431	3.2
0	0.0	0	0.0	0	0.0	17,215	77.0	0	0.0	5,139	23.0
15,004	29.9	485	1.0	0	0.0	28,340	56.4	3,513	7.0	2,914	5.8
0	0.0	0	0.0	0	0.0	22,162	97.5	79	0.3	0	0.0
0	0.0	0	0.0	0	0.0	46,138	59.3	31,631	40.7	0	0.0
2,683	7.9	0	0.0	0	0.0	31,300	91.9	66	0.2	0	0.0
283	5.6	15	0.3	0	0.0	2,004	39.4	309	6.1	246	4.8
3,749	4.8	0	0.0	2,443	3.1	68,228	87.9	1,506	1.9	1,252	1.6
427	1.5	494	1.8	0	0.0	26,636	96.7	0	0.0	0	0.0
11,710	57.2	806	3.9	599	2.9	5,324	26.0	2,041	10.0	0	0.0
4,055	8.7	1,154	2.5	0	0.0	40,442	86.3	1,224	2.6	0	0.0
0	0.0	259	0.8	0	0.0	30,307	99.2	0	0.0	0	0.0
2,889	2.5	0	0.0	0	0.0	106,020	91.9	774	0.7	265	0.2
922	0.9	0	0.0	0	0.0	105,206	99.1	0	0.0	0	0.0
24,856	19.7	465	0.4	284	0.2	59,642	47.3	0	0.0	11,181	8.9
37,869	39.8	370	0.4	0	0.0	54,734	57.5	2,140	2.2	0	0.0
21,016	21.2	2,206	2.2	0	0.0	75,511	76.3	238	0.2	0	0.0
11,834	21.2	707	1.3	0	0.0	42,589	76.3	692	1.2	0	0.0
0	0.0	0	0.0	0	0.0	9,578	100.0	0	0.0	0	0.0
982	4.5	430	2.0	4,463	20.4	14,972	68.3	1,083	4.9	0	0.0
20	0.1	6	0.0	0	0.0	13,151	97.1	364	2.7	0	0.0
0	0.0	0	0.0	0	0.0	28,390	100.0	0	0.0	0	0.0
1,876	14.8	108	0.8	0	0.0	10,730	84.4	0	0.0	0	0.0
36	0.4	0	0.0	0	0.0	8,349	99.6	0	0.0	0	0.0
279	2.1	54	0.4	0	0.0	12,798	94.7	379	2.8	0	0.0
17,029	63.4	1,295	4.8	0	0.0	7,019	26.1	1,051	3.9	470	1.7
0	0.0	424	0.2	0	0.0	115,217	66.8	17,377	10.1	3,315	1.9
0	0.0	0	0.0	0	0.0	33,087	93.9	0	0.0	0	0.0
13,911	21.6	1,738	2.7	0	0.0	47,451	73.6	1,374	2.1	0	0.0
27,682	20.6	713	0.5	4,022	3.0	86,031	64.1	15,788	11.8	0	0.0
9,209	13.6	470	0.7	0	0.0	36,047	53.3	21,913	32.4	0	0.0
0	0.0	0	0.0	0	0.0	120,397	93.9	6,107	4.8	0	0.0
21,292	10.8	792	0.4	0	0.0	174,071	88.6	0	0.0	392	0.2
26,946	30.9	0	0.0	0	0.0	60,180	69.1	0	0.0	0	0.0
5,604	4.4	2,049	1.6	2,127	1.7	96,747	76.1	20,548	16.2	0	0.0
39,588	26.1	851	0.6	0	0.0	70,940	46.7	40,585	26.7	0	0.0
12,833	10.6	0	0.0	0	0.0	94,930	78.7	12,880	10.7	0	0.0

事業名	総管路 延長 m	管路別延長			鑄鉄管	
		導水管	送水管	配水管	m	%
		m	m	m		
士幌町新田	77,763	6,002	3,798	67,963	0	0.0
士幌町朝陽	158,505	820	13,048	144,637	0	0.0
上士幌町上士幌	206,681	16,831	3,758	186,092	7,690	3.7
鹿追町市街	21,644	500	0	21,144	0	0.0
鹿追町高台	100,404	11,717	10,621	78,066	4,050	4.0
鹿追町然別湖畔	1,757	687	305	765	0	0.0
新得町屈足	68,013	12,894	0	55,119	0	0.0
新得町狩勝高原	10,519	182	0	10,337	0	0.0
芽室町上美生	4,754	52	0	4,702	270	5.7
芽室町美生	40,319	15	1,430	38,874	0	0.0
芽室町河北	66,638	33	625	65,980	0	0.0
中札内村	141,341	10,575	1,748	129,018	0	0.0
更別村	183,470	10,575	4,975	167,920	0	0.0
広尾町野塚	59,188	2,256	0	56,932	437	0.7
広尾町音調津	7,917	4,017	0	3,900	0	0.0
広尾町豊似	66,090	1,472	0	64,618	0	0.0
幕別町駒島	72,123	19,329	9,805	42,989	0	0.0
幕別町幕別	87,862	128	5,009	82,725	0	0.0
幕別町大豊	22,954	234	4,240	18,480	0	0.0
幕別町新和	24,596	175	2,310	22,111	0	0.0
幕別町忠類	81,814	270	10,306	71,238	0	0.0
豊頃町茂岩	246,807	3,784	25,769	217,254	0	0.0
本別町勇足	39,115	338	24	38,753	0	0.0
本別町仙美里	21,319	5,726	1,012	14,581	0	0.0
本別町美里別	132,698	5,439	2,158	125,101	0	0.0
足寄町足寄	31,266	14,320	0	16,946	105	0.3
陸別町陸別	82,114	4,596	15,273	62,245	32	0.0
浦幌町	281,165	8,167	14,544	258,454	0	0.0
釧路市山花	1,357	0	0	1,357	0	0.0
釧路市阿寒	48,868	43	6,760	42,065	0	0.0
釧路市阿寒湖畔	8,479	235	0	8,244	0	0.0
釧路市音別	43,096	268	8,004	34,824	0	0.0
釧路市飽別	18,102	150	0	17,952	0	0.0
釧路町	37,596	3,668	6,205	27,723	0	0.0
厚岸町糸魚沢	1,973	21	0	1,952	0	0.0
厚岸町上尾幌	75,514	2,483	13,273	59,758	0	0.0
弟子屈町川湯	13,648	1,737	285	11,626	137	1.0
弟子屈町美留和	21,856	431	9,562	11,863	405	1.9
弟子屈町屈斜路	10,204	858	0	9,346	858	8.4
鶴居村鶴居	100,146	9,792	0	90,354	0	0.0
白糠町茶路簡易水道	44,155	1,015	0	43,140	1,015	2.3
根室市	152,955	0	26,043	126,912	0	0.0
中標津町	319,556	10,235	684	308,637	0	0.0
標津町標津	159,616	727	3,002	155,887	0	0.0
標津町川北	93,029	5,377	0	87,652	0	0.0
標津町薫別	13,893	2,657	0	11,236	0	0.0
羅臼町峯浜	20,351	0	0	20,351	0	0.0
羅臼町岬町	2,728	68	0	2,660	0	0.0
252						
合計	13,303,597	855,531	925,517	11,522,550	159,577	1.2

管種別延長

ダクタイル鋳鉄管		鋼 管		石綿セメント管		硬質塩化ビニル管		ポリエチレン管		そ の 他	
m	%	m	%	m	%	m	%	m	%	m	%
27,291	35.1	0	0.0	0	0.0	48,792	62.7	1,680	2.2	0	0.0
18,046	11.4	709	0.4	0	0.0	135,052	85.2	4,698	3.0	0	0.0
52,791	25.5	1,210	0.6	19,155	9.3	91,758	44.4	34,023	16.5	54	0.0
4,673	21.6	0	0.0	0	0.0	16,607	76.7	364	1.7	0	0.0
7,127	7.1	540	0.5	0	0.0	88,687	88.3	0	0.0	0	0.0
20	1.1	0	0.0	0	0.0	1,737	98.9	0	0.0	0	0.0
1,635	2.4	0	0.0	0	0.0	61,966	91.1	2,206	3.2	2,206	3.2
0	0.0	0	0.0	0	0.0	10,519	100.0	0	0.0	0	0.0
617	13.0	26	0.5	3,587	75.5	0	0.0	254	5.3	0	0.0
1,445	3.6	0	0.0	0	0.0	21,077	52.3	17,797	44.1	0	0.0
33	0.0	0	0.0	0	0.0	52,590	78.9	14,015	21.0	0	0.0
33,272	23.5	0	0.0	0	0.0	92,612	65.5	15,457	10.9	0	0.0
73,469	40.0	1,182	0.6	0	0.0	108,819	59.3	0	0.0	0	0.0
50	0.1	0	0.0	0	0.0	58,701	99.2	0	0.0	0	0.0
4,058	51.3	0	0.0	0	0.0	3,859	48.7	0	0.0	0	0.0
16,439	24.9	0	0.0	0	0.0	49,651	75.1	0	0.0	0	0.0
28,153	39.0	20	0.0	0	0.0	41,706	57.8	1,904	2.6	340	0.5
20,842	23.7	0	0.0	0	0.0	56,766	64.6	523	0.6	9,731	11.1
5,350	23.3	0	0.0	0	0.0	17,604	76.7	0	0.0	0	0.0
2,485	10.1	0	0.0	0	0.0	20,735	84.3	0	0.0	1,376	5.6
13,058	16.0	0	0.0	0	0.0	65,716	80.3	0	0.0	3,040	3.7
43,092	17.5	0	0.0	0	0.0	186,946	75.7	16,769	6.8	0	0.0
1,974	5.0	320	0.8	0	0.0	36,437	93.2	0	0.0	384	1.0
1,230	5.8	213	1.0	1,155	5.4	18,661	87.5	0	0.0	60	0.3
11,168	8.4	553	0.4	0	0.0	116,680	87.9	3,847	2.9	450	0.3
0	0.0	1,179	3.8	0	0.0	21,151	67.6	0	0.0	8,831	28.2
33,181	40.4	249	0.3	0	0.0	37,500	45.7	11,152	13.6	0	0.0
21,024	7.5	2,658	0.9	0	0.0	216,802	77.1	40,681	14.5	0	0.0
1,357	100.0	0	0.0	0	0.0	0	0.0	0	0.0	0	0.0
29,118	59.6	237	0.5	0	0.0	11,578	23.7	7,935	16.2	0	0.0
5,937	70.0	26	0.3	0	0.0	1,660	19.6	856	10.1	0	0.0
1,522	3.5	0	0.0	0	0.0	37,712	87.5	3,862	9.0	0	0.0
815	4.5	0	0.0	0	0.0	17,287	95.5	0	0.0	0	0.0
6,463	17.2	187	0.5	0	0.0	15,467	41.1	14,406	38.3	1,073	2.9
0	0.0	0	0.0	0	0.0	0	0.0	1,973	100.0	0	0.0
5,027	6.7	456	0.6	0	0.0	68,410	90.6	1,621	2.1	0	0.0
197	1.4	381	2.8	0	0.0	12,452	91.2	445	3.3	36	0.3
56	0.3	26	0.1	0	0.0	21,224	97.1	145	0.7	0	0.0
0	0.0	0	0.0	0	0.0	9,346	91.6	0	0.0	0	0.0
397	0.4	0	0.0	0	0.0	99,749	99.6	0	0.0	0	0.0
0	0.0	43,140	97.7	0	0.0	0	0.0	0	0.0	0	0.0
39,326	25.7	0	0.0	26,858	17.6	81,395	53.2	4,181	2.7	1,195	0.8
25,440	8.0	0	0.0	39,200	12.3	241,477	75.6	8,979	2.8	4,460	1.4
1,647	1.0	0	0.0	0	0.0	157,969	99.0	0	0.0	0	0.0
822	0.9	0	0.0	0	0.0	92,207	99.1	0	0.0	0	0.0
2,657	19.1	0	0.0	0	0.0	11,236	80.9	0	0.0	0	0.0
989	4.9	69	0.3	0	0.0	18,656	91.7	637	3.1	0	0.0
2,020	74.0	35	1.3	520	19.1	0	0.0	150	5.5	3	0.1
1,929,562	14.5	123,412	0.9	135,013	1.0	9,911,395	74.5	848,491	6.4	196,148	1.5

Ⅱ－９ 専用水道の概要

所 在 市町村名	設 置 者 名	最近確認 年月日	給水区域の 上簡水の 名称	確認時給水 人口(人)	
				自己水源のみによるもの 供給を受ける者の数	うち 居住人口
(空知)					
岩見沢市	陸上自衛隊岩見沢駐屯地業務隊長、陸上自衛隊岩見沢駐屯地	H25.8.30	岩見沢市上水道		
美唄市	陸上自衛隊美唄駐屯地業務隊長、陸上自衛隊美唄駐屯地	S52.10.6	美唄市上水道		
滝川市	医療法人圭仁会(佐藤病院)	H24.11.9	中空知広域水道企業団	250	250
滝川市	医療法人優仁会(滝川中央病院)	S60.4.3	中空知広域水道企業団	330	315
滝川市	滝川市(丸加高原健康の郷)	H14.9.30	中空知広域水道企業団		
滝川市	(医)優仁会(若葉台病院)	H14.11.14	中空知広域水道企業団	368	348
滝川市	陸上自衛隊滝川駐屯地業務隊長、陸上自衛隊滝川駐屯地	S51.7.31	滝川市上水道		
砂川市	砂川市長(砂川市立病院)	H21.12.28	中空知広域水道企業団	506	506
砂川市	(株)アメニティ開発(砂川パークホテル)	H14.9.5	中空知広域水道企業団	900	
砂川市	北海道(札幌建設管理部・北海道子どもの国)	H14.9.27	中空知広域水道企業団		
深川市	医療法人圭仁会(東ヶ丘病院)	H20.3.28	深川市上水道	379	379
深川市	社会福祉法人北海道中央病院	H1.4.6	深川市上水道	250	250
深川市	三共水道組合		深川市上水道、妹背牛町簡易水道	246	246
長沼町	航空自衛隊長沼分屯基地司令、長沼分屯基地	H15.8.15	長幌上水道企業団		
栗山町	シャトレーゼカントリークラブ札幌	H15.8.8	栗山町上水道		
月形町	石狩振興局長(道民の森 月形地区)	H22.9.15	月新水道企業団		
計	16			3,229	2,294
(石狩)					
札幌市	医療法人社団 正心会 岡本病院、岡本病院	H1.4.11	札幌市上水道	426	120
札幌市	医療法人社団慶愛会 札幌花園病院、花園病院	H1.8.17	札幌市上水道	300	300
札幌市	医療法人社団慈藻会 平松記念病院、平松記念病院	H20.11.10	札幌市上水道	425	425
札幌市	社会医療法人社団カレスサッポロ、時計台記念病院	H14.8.23	札幌市上水道	725	
札幌市	株式会社加藤ビルディング、バックスビル	H14.9.17	札幌市上水道	101	
札幌市	株式会社東光ストア、東光ストア円山店	H14.9.19	札幌市上水道	800	
札幌市	札幌駅総合開発株式会社、札幌駅総合開発株式会社(エスタ)	H14.9.24	札幌市上水道	32,000	
札幌市	社会医療法人 北海道恵愛会、札幌南一条病院	H14.9.24	札幌市上水道	347	
札幌市	株式会社パルコ、札幌パルコ	H14.9.25	札幌市上水道	6,320	
札幌市	株式会社法華倶楽部、ホテル法華クラブ札幌店	H14.9.26	札幌市上水道	243	
札幌市	北海道市町村職員共済組合、北海道市町村職員共済組合北海道自治会館	H14.9.26	札幌市上水道	500	
札幌市	北海道公立大学法人札幌医科大学、札幌医科大学附属病院西16丁目井水	H27.11.17	札幌市上水道	2,177	
札幌市	北海道公立大学法人札幌医科大学、札幌医科大学西17丁目井水	H27.4.10	札幌市上水道	1,898	
札幌市	株式会社 ジョム・アンド・カンパニー、オークラビル	H14.9.26	札幌市上水道	3,600	
札幌市	株式会社 ジョム・アンド・カンパニー、ジャパンランドビル	H14.9.26	札幌市上水道	1,800	
札幌市	株式会社 ジョム・アンド・カンパニー、メイプル通りビル	H14.9.26	札幌市上水道	1,000	
札幌市	グランド太陽ビル有限会社、グランド太陽ビル	H14.9.27	札幌市上水道	300	
札幌市	札幌商工会議所、さっぽろ芸術文化の館	H14.9.30	札幌市上水道	3,000	
札幌市	株式会社すみれホテル、札幌すみれホテル	H14.9.30	札幌市上水道	350	
札幌市	KKR札幌医療センター 斗南病院、KKR札幌医療センター 斗南病院	H14.9.30	札幌市上水道	470	
札幌市	サッポロ不動産開発株式会社、サッポロファクトリー 1号井戸	H14.9.30	札幌市上水道	4,164	
札幌市	サッポロ不動産開発株式会社、サッポロファクトリー 3号井戸	H14.9.30	札幌市上水道	3,726	
札幌市	サッポロ不動産開発株式会社、サッポロファクトリー 5号井戸	H14.9.30	札幌市上水道	5,808	
札幌市	北海道旅客鉄道株式会社、JR札幌病院	H18.11.27	札幌市上水道	1,312	312
札幌市	株式会社ケン・プレミア札幌マネジメント、ノボテル札幌	H14.9.30	札幌市上水道	650	
札幌市	日之出商事株式会社、日之出ビル	H14.9.30	札幌市上水道	500	

確認時給水 人口(人) 左記以外のもの		現在給水 人口(人) 自己水源のみによるもの		現在給水 人口(人) 左記以外のもの		施設 能力 (m ³ /日)	原水 の 種 別	浄水方法 の種別	職員数 (人)
供給を受け る者の数	うち 居住人口	供給を受け る者の数	うち 居住人口	供給を受け る者の数	うち 居住人口				
							受		2
							受		1
		289	176			88	深	マ、鉄	
		521	312			110	深	マ、鉄	4
630	55			630	55	94	受	消	1
		332	205			140	深	マ	4
							受		2
		318	318			304	深	鉄	5
		900				180	深	鉄	2
5,673				5,673		260	受		3
		262	262			228	深	膜	2
		200	200			110	深	急、マ、鉄	2
		155	155			62	浅	消	1
							受		2
1,600				1,600		150	深、受	消	2
592				122		23	受		1
8,495	55	2,977	1,628	8,025	55	1,747	-	-	34
		410	120			306	深	急、マ、鉄	3
		300	300			130	深	消	3
		380	380			218	深	消	5
		730				127	深	消	6
		160				169	深	消	4
		800				80	深	急、マ、鉄	7
		32,000				506	深	消	36
		330				93	深	消	5
		1,300				316	深	消	7
		251				76	深	消	2
		350				186	深	消	6
		2,177				1,157	深	消	36
		1,898				633	深	消	32
		1,600				324	深	消	6
		900				75	深	消	3
		800				59	深	消	3
						35	深	消	
		3,000				121	深	消	5
		150				156	深	消	1
		470				182	深	消	4
		4,164				285	深	消	8
		3,726				351	深	消	8
		7,158				406	深	消	8
		1,300	312			321	深	消	1
		650				299	深	消	5
		500				339	深	消	6

所 在 市町村名	設 置 者 名	最近確認 年月日	給水区域の 上簡水の 名称	確認時給水 人口(人)	
				自己水源のみによるもの 供給を受ける者の数	うち 居住人口
札幌市	東急不動産株式会社、東急不動産札幌ビル	H14.9.30	札幌市上水道	2,700	
札幌市	株式会社ホスピタリティ札幌、クインテッサホテル札幌	H14.9.30	札幌市上水道	361	
札幌市	北海道都市職員共済組合、北海道都市職員共済組合 ホテルノースシティ	H14.9.30	札幌市上水道	177	
札幌市	株式会社 グランビスタホテル&リゾート、札幌グランドホテル	H14.10.1	札幌市上水道	1,380	
札幌市	管理組合法人札幌オリエンタルエミネス、管理組合法人オリエンタルエミネス	H14.10.1	札幌市上水道	206	111
札幌市	株式会社グランビスタホテル&リゾート、株式会社グランビスタホテル&リゾート 札幌パークホテル	H14.10.2	札幌市上水道	810	
札幌市	公立学校共済組合、公立学校共済組合札幌宿泊所(ホテルライフオーソ札幌)	H14.10.3	札幌市上水道	400	
札幌市	コンチネンタル貿易株式会社、コンチネンタルビル	H14.10.4	札幌市上水道	300	
札幌市	マルイト株式会社、マルイト札幌ビル	H14.10.7	札幌市上水道	4,544	
札幌市	株式会社TOKYO AGANCY、No.1, 2グリーンビル	H14.10.7	札幌市上水道		
札幌市	北海道振興株式会社、No.3グリーンビル	H14.10.7	札幌市上水道		
札幌市	ススキノ十字街ビル株式会社、ススキノ十字街ビル	H14.10.7	札幌市上水道	13,835	
札幌市	北海道振興株式会社、サイバーシティビル	H14.10.7	札幌市上水道		
札幌市	株式会社エヌ・カンパニー、N・グランデビル	H14.10.7	札幌市上水道	442	
札幌市	社会医療法人医仁会中村記念病院、中村記念病院	H14.10.9	札幌市上水道	1,000	
札幌市	株式会社 グオホールディングス、高野秋夫、株式会社旭堂、有限会社丸富河関靴店、サンデパート	H14.10.9	札幌市上水道	100	
札幌市	株式会社 丸新岩寺、ホテルフェアラオ	H14.10.10	札幌市上水道	129	
札幌市	株式会社 タスク、ANAホリディ・イン札幌すすきの	H14.10.10	札幌市上水道	853	
札幌市	アパホテル株式会社、アパホテル<札幌>	H14.10.15	札幌市上水道	450	
札幌市	アパホテル株式会社、アパホテル<札幌すすきの駅前>	H14.10.15	札幌市上水道	315	
札幌市	株式会社札幌観光会館、シャンゼリゼビル	H14.10.15	札幌市上水道	690	
札幌市	アパホテル株式会社、アパホテル<札幌すすきの駅西>	H14.10.15	札幌市上水道	468	
札幌市	株式会社札幌観光会館、第一観光会館	H14.10.15	札幌市上水道	310	
札幌市	アパホテル株式会社、アパホテル<札幌すすきの駅南>	H14.10.15	札幌市上水道	144	
札幌市	北海道、北海道庁	H26.2.5	札幌市上水道	3,823	
札幌市	社会医療法人 北海道恵愛会 札幌南三条病院、札幌南三条病院	H14.10.22	札幌市上水道	350	
札幌市	全国共済農業協同組合連合会、札幌全日空ホテル	H14.10.31	札幌市上水道	1,000	
札幌市	国家公務員共済組合連合会、KKRホテル札幌及び林業会館	H14.10.31	札幌市上水道	208	
札幌市	株式会社京王プラザホテル札幌、京王プラザホテル札幌	H14.10.31	札幌市上水道	2,500	
札幌市	株式会社札幌丸井三越、丸井今井札幌本店	H14.10.31	札幌市上水道	1,500	
札幌市	株式会社プリンスホテル、札幌プリンスホテル国際館パミール	H14.10.31	札幌市上水道	401	
札幌市	医療法人 札幌中央病院、医療法人 札幌中央病院	H14.10.31	札幌市上水道	200	
札幌市	株式会社ミキコーポレーション、ブルーホテルオクタ	H14.11.14	札幌市上水道	705	
札幌市	株式会社 ニコー、ニコービル	H14.11.22	札幌市上水道	1,000	
札幌市	ホテルモントレ株式会社、ホテルモントレ札幌	H14.12.11	札幌市上水道	465	
札幌市	株式会社リバース、WATER HOTEL K	H15.1.21	札幌市上水道	108	
札幌市	三陽総業株式会社 札幌支社、サンヨービル	H15.2.17	札幌市上水道	900	
札幌市	住友生命保険相互会社、住友生命札幌ビル(センチュリーロイヤルホテル)	H15.3.12	札幌市上水道	1,300	
札幌市	日本生命保険相互会社、ホテルニューオータニ	H15.3.19	札幌市上水道	650	
札幌市	株式会社ちとせ、ニューすすきのビル	H15.3.24	札幌市上水道	800	
札幌市	株式会社クレールホテルコミュニケーションズ、ホテルクレール札幌	H15.4.22	札幌市上水道	104	
札幌市	美松企業株式会社、美松ビル	H15.9.26	札幌市上水道	1,100	
札幌市	美松企業株式会社、三条美松ビル	H15.9.26	札幌市上水道	760	
札幌市	日本私立学校振興・共済事業団、日本私立学校振興・共済事業団北海道会館(札幌ガーデンパレス)	H20.2.19	札幌市上水道	316	
札幌市	加森観光株式会社、アートホテルズ札幌	H15.10.8	札幌市上水道	1,712	

確認時給水 人口(人)		現在給水 人口(人)		現在給水 人口(人)		施設 能力 (m ³ /日)	原水 の 種 別	浄水方法 の種別	職員数 (人)
左記以外のもの		自己水源のみによるもの		左記以外のもの					
供給を受け る者の数	うち 居住人口	供給を受け る者の数	うち 居住人口	供給を受け る者の数	うち 居住人口				
		3,582				495	深	消	9
		389				243	深	消	2
		210				131	深	消	1
		1,369				284	深	消	11
		206	111			40	深	消	1
		420				504	深	消	3
		400				120	深	消	7
		200				32	深	消	1
		4,350				686	深	消	11
8,558				210		488	深、受	消	3
9,719				460		382	深、受	消	6
		13,835				194	深	消	9
8,767				589		500	深、受	消	8
		383				306	深	消	3
		1,200				450	深	消	7
		100				37	深	消	4
		853				58	深	消	3
		80				113	深	消	3
		250				135	深	消	4
		350				95	深	消	2
		400				336	深	消	2
		520				140	深	消	3
		200				151	深	消	2
		150				43	深	消	2
		3,697				284	深	消	9
		200				36	深	消	2
		1,000				300	深	急	8
		200				415	深	消	4
		3,000				1,053	深	消	15
		10,000				700	深	消	17
		290				101	深	消	12
		205				90	深	急	5
		200				166	深	急、マ、鉄、膜	1
		600				100	深	消	4
		1,000				288	深	消	5
		60				23	深	急	1
		700				240	深	消	7
		1,300				315	深	消	8
		1,050				195	深	消	8
		950				79	深	消	2
		104				30	深	消	1
		1,100				82	深	消	1
		750				48	深	消	1
		700				172	深	膜	7
		1,712				328	深	消	7

所 在 市町村名	設 置 者 名	最近確認 年月日	給水区域の 上簡水の 名称	確認時給水 人口(人)	
				自己水源のみによるもの 供給を受ける者の数	うち 居住人口
札幌市	南八条アーバンライフ管理組合法人、南八条アーバンライフ	H15.12.14	札幌市上水道	200	
札幌市	札幌市病院事業管理者、市立札幌病院	H16.3.16	札幌市上水道		
札幌市	大和リゾート株式会社、ロイトン札幌	H15.12.26	札幌市上水道		
札幌市	医療法人藻友会 札幌いしやま病院、医療法人藻友会 札幌いしやま病院	H16.4.15	札幌市上水道	219	
札幌市	株式会社プリンスホテル、札幌プリンスホテルタワー	H16.4.20	札幌市上水道	1,376	
札幌市	株式会社第一ホテル、札幌第一ホテル	H19.10.16	札幌市上水道	160	
札幌市	すすきのプラザビル管理組合法人、すすきのプラザビル	H16.5.24	札幌市上水道	560	
札幌市	株式会社ホテルオークラ札幌、ホテルオークラ札幌	H16.4.30	札幌市上水道		
札幌市	エムエムエス マンションマネージメントサービス株式会社、札幌エスワンビル	H16.7.12	札幌市上水道	500	
札幌市	株式会社アプラウド、C-HOTEL Affetto	H16.7.21	札幌市上水道	100	
札幌市	株式会社札幌東急イン、札幌エクセルホテル東急	H16.5.28	札幌市上水道		
札幌市	株式会社丸新岩寺、ホテルリオデ・ノルテ	H17.2.15	札幌市上水道	211	
札幌市	NTT東日本札幌病院、NTT東日本札幌病院	H17.8.1	札幌市上水道		
札幌市	札幌開発株式会社、札幌開発株式会社中央工場	H17.12.17	札幌市上水道	30	
札幌市	関東建物株式会社、KT三条ビル	H17.12.13	札幌市上水道	973	
札幌市	イオン北海道株式会社、イオン札幌桑園ショッピングセンター	H18.2.3	札幌市上水道		
札幌市	ノルベサ・リーシング合同会社 代表社員 南三条合同会社、NORBESA(ノルベサ)	H18.3.20	札幌市上水道		
札幌市	株式会社ジャスマック、ジャスマックプラザホテル	H18.5.29	札幌市上水道		
札幌市	株式会社 三越伊勢丹、株式会社 札幌丸井三越 札幌三越	H18.8.8	札幌市上水道		
札幌市	イサン株式会社、札幌かに家本店	H18.10.24	札幌市上水道	600	
札幌市	株式会社サンルート、ホテルサンルートニュー札幌	H19.3.14	札幌市上水道		
札幌市	株式会社アレグロクスTMホテルマネジメント、東カン札幌第2ビル	H19.10.23	札幌市上水道		
札幌市	アスティ45管理組合、アスティ45	H19.11.14	札幌市上水道		
札幌市	北海道厚生農業協同組合連合会、札幌厚生病院	H19.12.20	札幌市上水道		
札幌市	相互施設株式会社、ホワイトイン62	H19.11.5	札幌市上水道	200	
札幌市	太平地所株式会社、ホテルウォーターゲート札幌	H19.11.6	札幌市上水道	220	
札幌市	医療法人 北仁会、旭山病院	H20.1.31	札幌市上水道		
札幌市	株式会社大通エステート、ホテル ローヤルステイ・サッポロ	H19.11.13	札幌市上水道	164	
札幌市	医療法人 菊郷会 愛育病院、愛育病院	H20.4.10	札幌市上水道		
札幌市	新東商事株式会社、ホテル新東	H20.4.12	札幌市上水道	120	
札幌市	明治安田生命保険相互会社、札幌センタービル	H20.5.20	札幌市上水道		
札幌市	北海道旅客鉄道株式会社、JRイン札幌	H20.7.24	札幌市上水道		
札幌市	東武緑地株式会社、札幌東武ホテル	H20.10.10	札幌市上水道		
札幌市	北海道旅客鉄道株式会社、北海道旅客鉄道株式会社札幌現業事務所2号	H20.11.27	札幌市上水道		
札幌市	ネストホテルジャパン株式会社、ネストホテル札幌駅前	H20.8.10	札幌市上水道		
札幌市	株式会社 東急百貨店、東急百貨店札幌店	H21.3.16	札幌市上水道	1,500	
札幌市	医療法人 萬田記念病院、医療法人 萬田記念病院	H21.5.22	札幌市上水道		
札幌市	株式会社札幌後楽園ホテル、株式会社札幌後楽園ホテル	H21.6.24	札幌市上水道		
札幌市	ジャパン・ホテル・リート投資法人、RECOLTEsapporo	H21.6.19	札幌市上水道		
札幌市	リソルホテルマネジメント株式会社、ホテルリソルトトリニティ札幌	H22.2.1	札幌市上水道		
札幌市	交洋不動産株式会社、北洋大通センター	H21.9.15	札幌市上水道		
札幌市	三井不動産株式会社、三井ガーデンホテル札幌	H21.9.24	札幌市上水道		
札幌市	株式会社アプラウド、ホテル アネックス	H23.1.31	札幌市上水道	53	
札幌市	オリックス不動産株式会社、クロスホテル札幌	H22.12.7	札幌市上水道		
札幌市	株式会社北海道女子学生会館、北海道女子学生会館	H23.12.19	札幌市上水道	120	120

確認時給水 人口(人)		現在給水 人口(人)		現在給水 人口(人)		施設 能力 (m ³ /日)	原水の 種 別	浄水方法 の種別	職員数 (人)
左記以外のもの		自己水源のみによるもの		左記以外のもの					
供給を受け る者の数	うち 居住人口	供給を受け る者の数	うち 居住人口	供給を受け る者の数	うち 居住人口				
		201				40	深	消	1
3,765				3,765		302	深、受	膜、マ、鉄	15
844				844		307	深、受	急、膜、マ、鉄	13
		120				76	深	消	1
		360				406	深	消	12
		200				81	深	消	2
		560				50	深	消	2
2,500				2,500		350	深、受	膜、マ、鉄	2
		170				160	深	消	1
		90				50	深	消	2
1,370				1,370		280	深、受	膜、マ、鉄	25
		211				63	深	消	3
1,866				1,810		198	浅、受	膜、マ、鉄	7
		87				53	深	消	7
		100				97	深	消	5
18,000				18,000		360	深、受	膜	7
1,270				1,270		225	深、受	膜、マ、鉄	4
1,750				1,750		239	深、受	膜	10
21,954				21,954		454	深、受	膜、マ、鉄	6
		600				105	深	消	1
466				466		232	深、受	膜	6
420				373		176	深、受	消	4
4,000				4,000		299	深、受	膜	6
3,474				3,474		222	深、受	膜	6
		200				115	深	消	3
		210				104	深	消	1
708				708		311	深、受	膜、マ、鉄	2
		230				54	深	消	1
530				1,986		90	深、受	膜、マ、鉄	9
		60				34	深	消	3
1,600				1,340		204	深、受	膜	8
274				274		120	深、受	膜	6
513				513		173	深、受	膜	4
735				735		71	深、受	膜、マ、鉄	3
450				235		85	深、受	急、マ、鉄	4
		1,700				393	深	膜、マ、鉄	21
455				455		43	深、受	膜	4
794				794		140	深、受	膜	10
2,657				2,657		280	深、受	膜	4
531				531		153	深、受	膜	5
8,217				8,300		243	深、受	膜、マ、鉄	10
409				409		160	深、受	膜	3
		90				50	深	消	2
426				426		126	深、受	膜	10
		107	107			50	深	マ、鉄	2

所 在 市町村名	設 置 者 名	最近確認 年月日	給水区域の 上簡水の 名称	確認時給水 人口(人)	
				自己水源のみによるもの 供給を受ける者の数	うち 居住人口
札幌市	北海道知事、北海道警察本部庁舎	H24.9.1	札幌市上水道		
札幌市	キタコー株式会社、札幌ビオス館	H24.6.4	札幌市上水道	236	236
札幌市	札幌市、札幌市中央卸売市場	H25.6.24	札幌市上水道		
札幌市	日本生命保険相互会社、日本生命札幌ビル	H25.4.15	札幌市上水道		
札幌市	株式会社シンリョー、ホテルパールシティ札幌	H25.11.8	札幌市上水道		
札幌市	札幌駅総合開発株式会社、JRタワー	H25.10.8	札幌市上水道		
札幌市	ジャパン・ホテル・リート投資法人、イビススタイルズ札幌	H26.7.8	札幌市上水道		
札幌市	サッポロ不動産開発株式会社、サッポロファクトリー西構	H27.1.9	札幌市上水道	554	
札幌市	株式会社ミキコーポレーション、ブルーホテル シューブリーム	H27.3.9	札幌市上水道	100	
札幌市	株式会社 大丸松坂屋百貨店、大丸札幌店	H27.2.24	札幌市上水道		
札幌市	キタコー株式会社、TKP札幌ビル(アパホテルTKP札幌駅前)	H27.3.20	札幌市上水道	2,247	
札幌市	社会福祉法人 湖星会、社会福祉法人湖星会 特別養護老人ホーム ラスール苗穂	H27.5.7	札幌市上水道		
札幌市	キタコー株式会社、アン・セリジェ壺番館	H28.1.20	札幌市上水道	220	207
札幌市	キタコー株式会社、アン・セリジェ式番館	H28.1.20	札幌市上水道	220	206
札幌市	医療法人 中江病院、中江病院	S61.1.30	札幌市上水道	600	600
札幌市	札幌アスペンホテル株式会社、札幌アスペンホテル	H14.9.25	札幌市上水道	693	
札幌市	社会福祉法人 エムアール会、特別養護老人ホーム グリーンピアしのろ	H14.9.26	札幌市上水道	230	
札幌市	トオダ興産株式会社、ホテルサンルート札幌	H14.10.24	札幌市上水道	140	
札幌市	株式会社イトーヨーカ堂、イトーヨーカ堂屯田店	H15.4.16	札幌市上水道		
札幌市	国立大学法人北海道大学、北海道大学本部系	H15.9.22	札幌市上水道	4,193	
札幌市	国立大学法人北海道大学、北海道大学病院	H20.2.25	札幌市上水道		
札幌市	国立大学法人北海道大学、北海道大学農・理学部系	H27.2.5	札幌市上水道	3,900	
札幌市	国立大学法人北海道大学、北海道大学工学部系	H27.3.9	札幌市上水道	4,687	
札幌市	国立大学法人北海道大学、北海道大学獣医学部系	H15.9.22	札幌市上水道	620	
札幌市	北海道旅客鉄道株式会社、北海道旅客鉄道株式会社 札幌駅	H14.10.2	札幌市上水道	80,000	
札幌市	社会福祉法人 札幌恵友会、札幌恵友会 東茨戸	H18.4.28	札幌市上水道		
札幌市	イオン北海道株式会社、イオン札幌麻生店	H20.1.29	札幌市上水道		
札幌市	ルートインジャパン株式会社、ホテルルートイン札幌駅前北口	H27.10.15	札幌市上水道	387	
札幌市	社会福祉法人 札幌恵友会、新川エバーライフ	H20.11.20	札幌市上水道		
札幌市	医療法人社団五稜会病院、五稜会病院	H20.12.25	札幌市上水道		
札幌市	株式会社 シャトレゼホールディングス、シャトレゼガトーキングダムサッポロ	H22.2.8	札幌市上水道		
札幌市	エム・エンタープライズ株式会社、スーパーセンタートライアル篠路店	H22.4.9	札幌市上水道		
札幌市	札幌駅総合開発株式会社、パセオ	H22.8.20	札幌市上水道	30,000	
札幌市	医療法人 徳洲会、老人保健施設 徳洲苑なえぼ	H14.9.30	札幌市上水道	190	190
札幌市	協同組合札幌総合卸センター、協同組合札幌総合卸センター	H14.10.1	札幌市上水道	660	
札幌市	北海道旅客鉄道株式会社、JR北海道苗穂工場	H15.1.16	札幌市上水道	579	
札幌市	医療法人社団 札幌道都病院、医療法人社団 札幌道都病院	H15.11.4	札幌市上水道		
札幌市	株式会社テンフードサービス、株式会社テンフードサービス	H16.10.7	札幌市上水道	25	
札幌市	株式会社イトーヨーカ堂、アリオ札幌(商業棟)	H17.10.6	札幌市上水道		
札幌市	株式会社イトーヨーカ堂、アリオ札幌(レジヤード)	H17.11.10	札幌市上水道		
札幌市	イオン北海道株式会社、イオン札幌元町ショッピングセンター	H18.3.10	札幌市上水道		
札幌市	医療法人社団大蔵会札幌佐藤病院、医療法人社団大蔵会札幌佐藤病院	H19.12.13	札幌市上水道		
札幌市	社会福祉法人 札幌明啓院、社会福祉法人 札幌明啓院	H20.1.22	札幌市上水道		
札幌市	イオン北海道株式会社、イオンモール札幌苗穂	H20.4.18	札幌市上水道		
札幌市	医療法人 彰和会 北海道消化器科病院、医療法人 彰和会 北海道消化器科病院	H21.7.31	札幌市上水道		

確認時給水 人口(人) 左記以外のもの		現在給水 人口(人) 自己水源のみによるもの		現在給水 人口(人) 左記以外のもの		施設 能力 (m ³ /日)	原水 の 種 別	浄水方法 の種別	職員数 (人)
供給を受け る者の数	うち 居住人口	供給を受け る者の数	うち 居住人口	供給を受け る者の数	うち 居住人口				
2,286				2,099		82	深、受	膜	11
		194	194			48	深	消	2
1,400				1,400		538	深、受	膜、マ、鉄	2
5,000				5,000		122	深、受	膜、マ、鉄	10
151				151		163	深	消	2
12,535				12,535		632	深、受	膜、マ、鉄	53
510				510		100	深、受	膜	8
		554				406	深	消	8
		120				43	深	消	1
31,680				31,680		429	受、深	膜、マ、鉄	10
		2,247				300	深	消	5
190	100			190	100	39	受、深	膜、マ、鉄	3
						71	深	消	
						71	深	消	
		350	350			240	深	急、マ、鉄	3
		693				216	深	消	5
		250				90	深	消	2
		140				40	深	消	1
8,350				8,350		173	深、受	膜、マ、鉄	9
		4,947				205	深	消	4
267				86		1,235	深、受	膜、マ、鉄	4
		3,650				87	深	消	5
		5,129				266	深	消	7
		600				1549	深	急、マ、鉄	4
		80,000				232	深	消	3
885				430		320	深、受	急、膜、マ、鉄	5
8,890				8,890		141	深、受	膜、マ、鉄	4
		387				98	深	他	1
259	180			259	180	125	深、受	膜、マ、鉄	4
499				499		87	深、受	急、膜、マ、鉄	7
1,600				1,300		509	深、受	急、膜、マ、鉄	8
1,038				8,300		105	深、受	膜、マ、鉄	7
		32,000				470	深	膜、マ、鉄	36
		190	190			64	深	急、マ、鉄	1
		660				120	深	消	3
		639				116	深	消	3
368				368		117	深、受	膜、マ、鉄	3
		100				45	深	急、マ、鉄	2
47,536				47,536		660	深、受	膜、マ、鉄	8
1,930				1,930		304	深、受	膜、マ、鉄	6
13,200				13,200		280	深、受	膜、マ、鉄	7
814				814		95	深、受	急、膜、マ、鉄	10
340	220			340	220	160	深、受	急、膜、マ、鉄	2
19,676				18,676		366	深、受	膜、マ、鉄	8
444				444		79	深、受	急、膜、マ、鉄	2

所 在 市町村名	設 置 者 名	最近確認 年月日	給水区域の 上簡水の 名称	確認時給水 人口(人)	
				自己水源のみによるもの 供給を受ける者の数	うち 居住人口
札幌市	社会医療法人社団三草会、もえれパークサイド	H22.8.10	札幌市上水道		
札幌市	医療法人社団 三草会 クラーク病院、クラーク病院	H23.2.10	札幌市上水道		
札幌市	社会医療法人 母恋、社会医療法人 母恋 天使病院	H24.1.24	札幌市上水道		
札幌市	医療法人 札幌麻生脳神経外科病院、医療法人 札幌麻生脳神経外科病院	H24.3.6	札幌市上水道		
札幌市	公益社団法人北海道勤労者医療協会、勤医協中央病院	H25.5.1	札幌市上水道		
札幌市	医療法人 徳洲会、医療法人 徳洲会 札幌東徳洲会病院	H26.7.9	札幌市上水道		
札幌市	社会医療法人 禎心会病院、社会医療法人 禎心会病院	H26.10.29	札幌市上水道		
札幌市	社会医療法人 共栄会、札幌トロイカ病院(本館・ぼだい樹系統)	H13.1.29	札幌市上水道	279	
札幌市	社会医療法人 共栄会、札幌トロイカ病院(新館系統)	H16.3.2	札幌市上水道	299	
札幌市	社会医療法人北楡会札幌北楡病院、札幌北楡病院	H14.9.19	札幌市上水道	608	
札幌市	株式会社 北燦食品、株式会社北燦食品 札幌工場	H14.9.27	札幌市上水道	420	
札幌市	医療法人徳洲会、医療法人徳洲会 徳洲苑しろいし	H14.10.9	札幌市上水道	400	400
札幌市	株式会社コナミスポーツ&ライフ、コナミスポーツクラブ白石	H14.10.22	札幌市上水道		
札幌市	社会福祉法人 寛聖会、特別養護老人ホーム 平成苑	H14.11.29	札幌市上水道	200	
札幌市	社会医療法人 恵佑会札幌病院、社会医療法人 恵佑会札幌病院	H15.1.15	札幌市上水道	1,104	
札幌市	イオン北海道株式会社、イオン東札幌店	H19.12.19	札幌市上水道		
札幌市	社会福祉法人 北翔会、社会福祉法人北翔会 医療福祉センター 札幌あゆみの園	H19.4.19	札幌市上水道		
札幌市	社会医療法人 北楡会 札幌北楡病院、札幌北楡病院 東棟	H20.7.3	札幌市上水道		
札幌市	社会福祉法人札幌厚生会、札幌厚生会	H20.12.12	札幌市上水道	320	200
札幌市	大和エネルギー株式会社、東札幌ショッピングセンター	H20.8.28	札幌市上水道		
札幌市	社会医療法人医翔会、札幌白石記念病院	H23.6.1	札幌市上水道		
札幌市	社会医療法人 恵佑会、社会医療法人恵佑会第2病院	H23.10.5	札幌市上水道		
札幌市	生活協同組合コープさっぽろ、生活協同組合コープさっぽろルーシー本館	H27.9.10	札幌市上水道		
札幌市	社会福祉法人 札幌報恩会、社会福祉法人 札幌報恩学園	S63.9.8	札幌市上水道	250	250
札幌市	医療法人重仁会大谷地病院、医療法人重仁会 大谷地病院	H1.8.2	札幌市上水道	300	235
札幌市	北海道フーズ輸送株式会社、キャボ大谷地	H27.4.28	札幌市上水道		
札幌市	北海道開拓記念館、北海道開拓の村	H14.12.13	札幌市上水道	711	
札幌市	株式会社ホスピタリティオペレーションズ、ホテルエミシア札幌	H16.7.21	札幌市上水道	1,300	
札幌市	医療法人中山会、中山会新札幌パウロ病院	H26.9.26	札幌市上水道		
札幌市	独立行政法人地域医療機能推進機構 札幌北辰病院、独立行政法人地域医療機能推進機構 札幌北辰病院	H18.10.11	札幌市上水道		
札幌市	医療法人社団 悠仁会 羊ヶ丘病院、羊ヶ丘病院	H23.11.25	札幌市上水道		
札幌市	株式会社札幌副都心開発公社、サンピアザ	H23.12.16	札幌市上水道		
札幌市	医療法人徳洲会、医療法人徳洲会 札幌徳洲会病院	H24.5.1	札幌市上水道		
札幌市	株式会社札幌副都心開発公社、デュオ	H24.12.10	札幌市上水道		
札幌市	株式会社メディカルシャッター、ライフプレステージ白ゆり新札幌	H24.9.21	札幌市上水道		
札幌市	ヒューリック株式会社、医療法人豊和会 新札幌豊和会病院	H27.3.2	札幌市上水道		
札幌市	学校法人 希望学園、札幌第一高等学校	H27.2.13	札幌市上水道	1,280	
札幌市	日糧製パン株式会社、日糧製パン株式会社	H14.10.1	札幌市上水道	900	
札幌市	社会医療法人康和会 札幌しらかば台病院、社会医療法人康和会 札幌しらかば台病院	H14.10.22	札幌市上水道	522	
札幌市	ケン・プレミア・ホテル・マネジメント株式会社、プレミアホテル-TSUBAKI-札幌	H16.9.10	札幌市上水道		
札幌市	独立行政法人地域医療機能推進機構、JCHO北海道病院	H16.9.8	札幌市上水道	1,240	
札幌市	株式会社とんでん、とんでん 湯けむりの丘 つきさむ温泉	H16.11.30	札幌市上水道	1,600	
札幌市	社会福祉法人愛全会、愛全会アビターレ	H19.6.7	札幌市上水道		
札幌市	医療法人柏葉脳神経外科病院、医療法人柏葉脳神経外科病院	H25.11.6	札幌市上水道		
札幌市	社会福祉法人 彩世会、社会福祉法人彩世会 特別養護老人ホーム コスモス苑	H21.11.18	札幌市上水道	140	90

確認時給水 人口(人) 左記以外のもの		現在給水 人口(人) 自己水源のみによるもの		現在給水 人口(人) 左記以外のもの		施設 能力 (m ³ /日)	原水 の 種 別	浄水方法 の種別	職員 数 (人)
供給を受け る者の数	うち 居住人口	供給を受け る者の数	うち 居住人口	供給を受け る者の数	うち 居住人口				
220				220		64	深、受	急、膜、マ、鉄	1
490				490		91	深、受	急、膜、マ、鉄	3
1,250				1,250		203	深、受	膜、マ、鉄	5
561				561		79	深、受	急、膜、マ、鉄	4
1,000				1,000		151	深、受	急、膜、マ、鉄	8
1,650				1,650		240	深、受	膜、マ、鉄	3
1,129				1,129		173	受、深	膜、マ、鉄	2
		279				230	深	急、マ、鉄	4
		240				238	深	急、マ、鉄	4
		551				87	深	消	2
		705				28	深	マ、鉄	3
		210	210			135	深	マ、鉄	1
1,370				20,000		48	深、受	膜、マ、鉄	1
		200				55	深	急、マ、鉄	1
		1,600				122	深	急、膜、マ、鉄	3
9,390				9,390		144	深、受	膜、マ、鉄	6
341				341		92	深、受	膜	8
831				831		67	深、受	膜	2
		320	200			97	深	マ、鉄	2
19,470				19,470		483	深、受	膜、マ、鉄	7
351				351		48	深、受	膜	1
477				333		163	深、受	急、マ、鉄	3
7,750				7,750		164	深、受	膜、マ、鉄	2
		250	250			100	深	消	2
		400	235			95	深	急、マ、鉄	3
8,500				2,500		150	深、受	急、膜、マ、鉄	3
		458				239	深	急、マ、鉄	6
		1,000				374	深	マ、鉄	8
713				713		184	深、受	膜、マ、鉄	7
1,601				1,601		176	深、受	膜、マ、鉄	6
276				276		57	深、受	膜、マ、鉄	5
18,000				18,000		611	深、受	膜、マ、鉄	3
1,700				1,700		250	深、受	急、膜、マ、鉄	4
10,308				10,308		225	深、受	膜、マ、鉄	3
274	274			150	150	71	深、受	急、マ、鉄	4
275				275		63	深、受	膜、マ、鉄	2
		1,439				62	深	消	2
		900				90	深	消	6
		621				234	深	消	3
890				890		545	深、受	膜、マ、鉄	11
		1,500				500	深	消	7
		606				146	深	消	2
450				430		100	深、受	マ、鉄	3
581				581		76	深、受	膜	1
		140	90			34	深	消	3

所 在 市町村名	設 置 者 名	最近確認 年月日	給水区域の 上簡水の 名称	確認時給水 人口(人)	
				自己水源のみによるもの 供給を受ける者の数	うち 居住人口
札幌市	医療法人 北海道整形外科記念病院、北海道整形外科記念病院	H22.8.4	札幌市上水道		
札幌市	医療法人社団北樹会病院、医療法人社団北樹会病院	H22.9.7	札幌市上水道		
札幌市	イオン北海道株式会社、イオン札幌西岡ショッピングセンター	H23.9.7	札幌市上水道		
札幌市	北海道いすゞ自動車株式会社、札幌福住複合商業施設	H25.12.5	札幌市上水道		
札幌市	社会医療法人康和会、サービス付高齢者向け住宅しらかぼの杜	H26.6.16	札幌市上水道		
札幌市	社会福祉法人 札幌光陽会、札幌光陽会	H26.7.1	札幌市上水道		
札幌市	医療法人北志会札幌ライラック病院、札幌ライラック病院	H26.11.14	札幌市上水道		
札幌市	社会福祉法人 ノテ福祉会、アンデルセン福祉村	H14.9.30	札幌市上水道	160	160
札幌市	イオン北海道株式会社、イオンモール札幌平岡	H14.9.30	札幌市上水道	3,000	
札幌市	学校法人希望学園、北嶺中・高等学校	H27.1.27	札幌市上水道	780	236
札幌市	社会福祉法人厚仁会、特別養護老人ホーム清幌園	H14.10.7	札幌市上水道	245	245
札幌市	医療法人社団凶南会あしりべつ病院、あしりべつ病院	H14.10.23	札幌市上水道	480	
札幌市	学校法人 札幌国際大学、札幌国際大学	H15.10.1	札幌市上水道	2,738	
札幌市	医療法人社団エス・エス・ジェイ、株式会社メディカルカンパニー、医療法人社団 エス・エス・ジェイ	H26.9.30	札幌市上水道	768	157
札幌市	医療法人尚仁会真栄病院、医療法人尚仁会真栄病院	H19.12.11	札幌市上水道	252	
札幌市	医療法人五風会さっぽろ香雪病院、さっぽろ香雪病院B館	H27.3.3	札幌市上水道	120	120
札幌市	株式会社アミノアップ化学、株式会社アミノアップ化学	H23.10.25	札幌市上水道		
札幌市	社会医療法人 札幌清田病院、社会医療法人 札幌清田病院	H26.3.10	札幌市上水道	239	
札幌市	社会福祉法人北翔会、社会福祉法人北翔会 札幌すぎな園	H26.6.23	札幌市上水道		
札幌市	医療法人五風会さっぽろ香雪病院、さっぽろ香雪病院C館	H27.3.3	札幌市上水道	160	160
札幌市	医療法人五風会さっぽろ香雪病院、さっぽろ香雪病院D館	H27.3.3	札幌市上水道	170	170
札幌市	地縁団体石山八区町内会、地縁団体石山八区町内会	H9.8.1		168	
札幌市	社会福祉法人愛全会、社会福祉法人愛全会 ケアハウス・ローザガーデン	H14.9.27	札幌市上水道	107	
札幌市	医療法人 愛全会、介護老人保健施設 アートヒルズ	H14.9.27	札幌市上水道	340	
札幌市	公益社団法人ふる里公苑、真駒内滝野霊園	H14.11.11	札幌市上水道	270	
札幌市	株式会社札幌リゾート開発公社、札幌国際スキー場	H14.12.4		4,900	
札幌市	株式会社札幌カントリー倶楽部、真駒内カントリークラブ	H14.8.19	札幌市上水道	460	
札幌市	イオン北海道株式会社、イオン札幌藻岩店	H25.7.16	札幌市上水道		
札幌市	学校法人 札幌慈恵学園、札幌新陽高等学校	H18.7.4	札幌市上水道	1,028	
札幌市	株式会社ホテル鹿の湯、ホテル鹿の湯	H20.6.25	札幌市上水道		
札幌市	株式会社 札幌振興公社、藻岩山展望台	H23.6.2	札幌市上水道		
札幌市	社会福祉法人北海道ハピニス、北海道ハピニス(新設)	H26.12.26			
札幌市	ヤマチ産業株式会社、札幌ホテルヤマチ	H14.9.24	札幌市上水道	99	
札幌市	鱈幸食品株式会社、鱈幸食品株式会社	H17.8.8	札幌市上水道	60	
札幌市	社会医療法人 孝仁会、医療社会法人 孝仁会 札幌第一病院	H19.3.1	札幌市上水道	500	
札幌市	イオン北海道株式会社、イオンモール札幌発寒	H23.4.13	札幌市上水道		
札幌市	株式会社イトーヨーカ堂、イトーヨーカ堂琴似店	H27.5.8	札幌市上水道		
札幌市	医療法人社団研仁会、北海道脳神経外科記念病院	H28.7.5	札幌市上水道		
札幌市	加森観光株式会社、サッポロテイネ	H14.10.31	札幌市上水道	3,000	
札幌市	医療法人 溪仁会、手稲溪仁会病院	H27.6.17	札幌市上水道	3,305	
札幌市	社会福祉法人緑誠会、介護老人保健施設愛の里(医療法人札幌宮の沢病院)	H19.2.19	札幌市上水道		
札幌市	北海道旅客鉄道株式会社、札幌運転所	H21.3.6	札幌市上水道		
札幌市	医療法人秀友会 札幌秀友会病院、札幌秀友会病院	H23.6.15	札幌市上水道		
札幌市	陸上自衛隊丘珠駐屯地業務隊長、陸上自衛隊丘珠駐屯地	S52.9.27	札幌市上水道		
札幌市	陸上自衛隊札幌駐屯地業務隊長、陸上自衛隊札幌駐屯地	H16.3.15	札幌市上水道		

確認時給水 人口(人) 左記以外のもの		現在給水 人口(人) 自己水源のみによるもの		現在給水 人口(人) 左記以外のもの		施設 能力 (m ³ /日)	原水 の 種 別	浄水方法 の種別	職員数 (人)
供給を受け る者の数	うち 居住人口	供給を受け る者の数	うち 居住人口	供給を受け る者の数	うち 居住人口				
747				8,300		108	深、受	膜	7
606				630		108	深、受	膜、マ、鉄	4
3,155				3,155		88	深、受	膜、マ、鉄	4
7,550				7,550		119	深、受	膜	5
305	100			305		75	深、受	消	2
220	120			220	120	90	深、受	膜、マ、鉄	2
578				578		61	深、受	膜、マ、鉄	3
		320	320			59	深	消	2
		3,000				474	深	膜、マ、鉄	8
		840	236			89	深	急	2
		110	110			44	深	消	2
		480				150	深	消	3
		1,688				129	深	消	4
		292	157			126	深	消	1
		252				85	深	消	3
		120	120			70	深	消	3
101				80		49	深、受	膜、マ、鉄	2
		239				60	深	膜、マ、鉄	1
80	51			80	51	40	深、受	消	2
		160	160			70	深	消	3
		170	170			70	深	消	3
		350				68	湧	消	3
		225				31	深	消	4
		300				75	深	消	2
		420				41	深	消	3
		4,900				312	表	急	3
		460				120	浅、湧	急、鉄	2
5,000				5,000		180	深、受	膜、マ、鉄	6
		700				71	深	消	1
1,050				1,050		211	表、受	膜、マ、鉄	7
11,271				11,271		46	受		4
480	219			430		158	深、受	消	3
		99				23	深	マ、鉄	2
		60				38	深	マ、鉄	2
		450				134	深	消	4
18,000				18,000		663	深、受	膜、マ、鉄	13
8,300				8,300		120	深、受	膜、マ、鉄	2
384				384		79.3	深、受	膜、マ、鉄	7
		3,000				60	湧	マ、鉄	1
		3,305				408	深	急、膜、マ、鉄	5
777	455			777	455	146	深、受	膜、マ、鉄	3
8,543				8,543		481	深、受	急、膜、マ、鉄	3
466				466		46	深、受	膜、マ、鉄	7
							受		1
							受		1

所 在 市町村名	設 置 者 名	最近確認 年月日	給水区域の 上簡水の 名称	確認時給水 人口(人)	
				自己水源のみによるもの 供給を受ける者の数	うち 居住人口
札幌市	陸上自衛隊真駒内駐屯地業務隊長、陸上自衛隊真駒内駐屯地	S46.10.31	札幌市上水道		
札幌市	陸上自衛隊真駒内駐屯地業務隊長、陸上自衛隊真駒内駐屯地(自衛隊札幌病院)	H27.7.23	札幌市上水道		
江別市	学校法人酪農学園	S41.7.29	江別市上水道	730	730
江別市	学校法人浅井学園北翔大学	H7.4.5	江別市上水道	180	180
江別市	王子エフテックス(株)江別工場	H14.9.30	江別市上水道	657	73
江別市	イオン北海道(株)イオン江別店	H18.11.2	江別市上水道		
江別市	医療法人社団藤花会 江別谷藤病院	H26.2.10	江別市上水道	260	
千歳市	PGMプロパティーズ(株)新千歳カントリークラブ	H14.11.13	千歳市上水道		
千歳市	陸上自衛隊東千歳駐屯地業務隊長、陸上自衛隊東千歳駐屯地	H6.7.18	千歳市上水道		
千歳市	陸上自衛隊北千歳駐屯地業務隊長、陸上自衛隊北千歳駐屯地	H1.7.5	千歳市上水道		
千歳市	航空自衛隊千歳基地司令、千歳基地	H11.7.30	千歳市上水道		
千歳市	国土交通省(東京航空局新千歳空港事務所)	H14.9.25	千歳市上水道		
恵庭市	盟侑会 島松病院	H14.9.30	恵庭市上水道	320	
恵庭市	盟侑会 アートライフ恵庭	H14.9.30	恵庭市上水道	190	
恵庭市	(株)札幌エルムカントリークラブ	H14.9.25		800	
恵庭市	浩仁会 恵庭第一病院	H19.11.22	恵庭市上水道	800	
恵庭市	北晨会 恵み野病院	H21.3.31	恵庭市上水道		
恵庭市	陸上自衛隊北恵庭駐屯地業務隊長、陸上自衛隊北恵庭駐屯地	H14.2.1	恵庭市上水道		
恵庭市	陸上自衛隊南恵庭駐屯地業務隊長、陸上自衛隊南恵庭駐屯地	H1.7.5	恵庭市上水道		
恵庭市	陸上自衛隊北海道補給処長、陸上自衛隊島松駐屯地	H26.7.22	恵庭市上水道		
北広島市	札幌リゾートゴルフクラブ	H14.9.30	北広島市上水道	840	
北広島市	西の里恵仁会病院	H22.10.6	北広島市上水道	365	
北広島市	哲栄会 順天病院	H14.9.20	北広島市上水道	426	
北広島市	東日本高速道路(株)北海道支社 札幌管理事務所(輪厚PA上り線)	H14.9.30	北広島市上水道	377	
北広島市	東日本高速道路(株)北海道支社 札幌管理事務所(輪厚PA下り線)	H14.9.30	北広島市上水道	426	
北広島市	PGMプロパティーズ(株)札幌北広島ゴルフ倶楽部	H22.6.21	北広島市上水道	2,281	
北広島市	(学)北海道櫻井産業学園	H14.9.26	北広島市上水道	1,600	
北広島市	(学)札幌日本大学学園	H14.9.26	北広島市上水道	1,497	
北広島市	三井不動産(株)北海道支店	H23.2.15	北広島市上水道		
北広島市	翔仁会 輪厚三愛病院	H22.11.12	北広島市上水道		
石狩市	医療法人悠気会熊谷病院	S62.12.15	石狩市上水道	119	119
石狩市	社会福祉法人石狩友愛福祉会特別養護老人ホーム石狩希久の園	H28.9.7	石狩市上下水道	160	100
石狩市	創価学会(戸田記念墓地公園)		石狩市上水道		
石狩市	(株)札幌シャトレーゼ	H27.10.31	石狩市上水道		
石狩市	イオンSUC石狩緑苑台店	H28.9.7	石狩市上水道		
当別町	(学)東日本学園 北海道医療大学専用水道	H24.8.1	当別町上水道	3,600	
当別町	航空自衛隊当別分屯基地司令、当別分屯基地	H6.6.29			
計	288			311,095	6,452
(後志)					
小樽市	小樽駅前ビル(株)取締役社長、小樽駅前第2ビル	H14.9.30	小樽市上水道		
小樽市	日観興業(株)代表取締役社長、札幌ゴルフ倶楽部・朝里川温泉スキー場	H14.10.25	小樽市上水道		
小樽市	医療法人双葉会 理事長、医療法人双葉会老人保健施設マイトリーおたる・おたる港南クリニック	H15.3.24	小樽市上水道	400	
小樽市	財団法人おたる自然の村公社 理事長おたる自然の村	H16.3.30		613	
小樽市	株式会社 アンビックス 代表取締役小樽朝里クラッセホテル	H25.3.18	小樽市上水道		
蘭越町	ニセコ湯の里会	H14.9.30		150	80

確認時給水 人口(人) 左記以外のもの		現在給水 人口(人) 自己水源のみによるもの		現在給水 人口(人) 左記以外のもの		施設 能力 (m ³ /日)	原水 の 種 別	浄水方法 の種別	職員数 (人)
供給を受け る者の数	うち 居住人口	供給を受け る者の数	うち 居住人口	供給を受け る者の数	うち 居住人口				
							受		2
							深	膜	1
		4,966	675			1,209	深	消	3
		2,300	10			182	深	急	1
		1,207	211			1,123	表	急、鉄	29
7,400				7,400		353	深、受	膜、マ、鉄	4
		260				122	深	膜、マ、鉄	2
730				730		30	受		1
							受		2
							受		2
							受		12
						1,818	受		15
		320				77	深	消	3
		190				70	深	消	3
		800				80	深	急	2
		511				110	深	急、マ、鉄	1
1,246				1,246		121	深、受	急、膜	5
							湧、受	消	2
							受		2
							深、受	消	3
		840				67	深	消	1
		365				67	深	急、マ、鉄	1
		380				108	深	急	1
		377				24	深	急	4
		426				33	深	急	4
		1,100				406	深	消	10
		950				58	深	急	6
		1,200				51	深	消	1
8,206				8,206		240	深、受	急、膜、マ、鉄	7
468	96			468	96	10	深、受	膜	2
		119	119			125	深	急	2
		160	100			52	深	急	2
12,063				12,063		154	受		1
830				830		273	受		4
3,800	250			250	1	104	深、受	急	2
		3,600				523	深	急	6
							表	急	5
459,074	2,065	315,345	5,437	455,687	1,373	52,675	-	-	1473
3,500				3,500		180	受		3
3,170				2,800		100	受		1
		400				110	深	消	1
		613				92	深	消	2
558				558		240	深	膜、消、マ、鉄	1
		150	80			49	湧	消	3

所 在 市町村名	設 置 者 名	最近確認 年月日	給水区域の 上簡水の 名称	確認時給水人口(人)	
				自己水源のみによるもの 供給を受ける者の数	うち 居住人口
蘭越町	蘭越町交流促進センター雪秩父			204	
蘭越町	陸上自衛隊倶知安駐屯地業務隊長、陸上自衛隊ニセコ演習場	H20.3.26			
蘭越町	宿舎	H20.3.26		1	
ニセコ町	(株)ホテルアンヌプリ	H14.9.24		364	
ニセコ町	グリーンリーフホテルニセコビレッジ	H14.9.30		661	
ニセコ町	ヒルトンニセコビレッジ	H14.9.30		1,747	
ニセコ町	(株)ニセコグランドホテル	H14.9.30		220	
ニセコ町	鶴雅観光開発(株)ニセコ昆布温泉鶴雅別荘奈の抄	H26.3.25		112	
留寿都村	加森観光株式会社(ルスツリゾート&コンベンション)	H14.12.26	留寿都村簡易水道	9,300	180
喜茂別町	喜茂別町(中山峠)	H14.9.30		12,080	
倶知安町	(株)泉郷	H14.9.30	倶知安町水道事業	538	74
倶知安町	ニセコ高原リゾート【花園地区】	H6.12.27		475	475
倶知安町	陸上自衛隊倶知安駐屯地業務隊長、陸上自衛隊倶知安駐屯地	H27.7.10	倶知安町上水道		
岩内町	社会福祉法人北海道社会事業協会(岩内協会病院)	H14.2.5	岩内町上水道	1,134	
泊村	北海道電力株式会社泊発電所構内専用水道	H20.2.22		1,210	
泊村	北海道電力株式会社泊発電所構内専用水道	H20.2.22			
仁木町	社会福祉法人よいち福祉会児童養護施設 櫻ヶ丘学園	S44.9.12		140	140
余市町	余市カントリー(株)	H14.8.27		230	
赤井川村	赤井川村長常盤地区専用水道	H14.8.12		90	90
計	25			29,669	1,039
(胆振)					
室蘭市	新日鐵住金(株)棒線事業部室蘭製鉄所知利別浄水場	H18.11.9		3,748	
室蘭市	国立大学法人室蘭工業大学長室蘭工業大学	H14.9.27	室蘭市上水道	3,850	14
苫小牧市	イオンモール苫小牧	H21.2.2	苫小牧市上水道		
苫小牧市	グランドホテルニュー王子	H18.10.4	苫小牧市上水道	570	
苫小牧市	王子製紙(株)苫小牧工場	S34.3.9	苫小牧市上水道	12,268	12,268
登別市	株式会社萬世閣、登別万世閣	H15.2.27	登別市上水道	750	
登別市	株式会社ロックウェル、御やど清水屋	H16.11.22	登別市上水道	230	
登別市	トーホウリゾート株式会社、パークホテル雅亭	H15.3.14	登別市上水道	973	
登別市	株式会社ホテルまほろば、ホテルまほろば	H15.3.14	登別市上水道	2,130	18
登別市	株式会社登別グランドホテル、登別グランドホテル	H19.3.5	登別市上水道	1,110	30
登別市	株式会社ホテル岩井、ホテル岩井	H19.5.16		205	13
登別市	野口観光株式会社、登別プリンスホテル石水亭	H18.9.14	登別市上水道	1,524	
登別市	野口観光株式会社、望楼NOGUCHI登別	H18.6.26	登別市上水道	121	
登別市	医療法人社団千寿会三愛病院理事長、三愛病院NO1専用水道	H16.1.29	登別市上水道	632	449
登別市	医療法人社団千寿会三愛病院理事長、三愛病院NO2専用水道	H16.1.29	登別市上水道	325	220
登別市	イオン北海道株式会社 イオン登別店	H19.10.24	登別市上水道	5,878	
登別市	株式会社登別温泉観光ホテル滝乃家 登別温泉観光ホテル滝乃家	H20.7.22	登別市上水道	105	
登別市	株式会社第一滝本館	H17.8.17	登別市上水道	1,400	3
登別市	登別温泉ホテルゆもと登別	H18.2.23	登別市上水道	453	
登別市	登別市ネイチャーセンター	H15.2.27		102	17
登別市	陸上自衛隊幌別駐屯地業務隊長、陸上自衛隊幌別駐屯地	S60.12.14	登別市上水道		
伊達市	北海道社会福祉事業団太陽の園	H16.2.9		700	380
伊達市	社会医療法人慈恵会 聖ヶ丘病院	H15.3.4	伊達市上水道	440	288
伊達市	総合病院伊達赤十字病院長、伊達赤十字病院	H14.9.30	伊達市上水道	724	60

確認時給水 人口(人) 左記以外のもの		現在給水 人口(人) 自己水源のみによるもの		現在給水 人口(人) 左記以外のもの		施設 能力 (m ³ /日)	原水 の 種 別	浄水方法 の種別	職員数 (人)
供給を受け る者の数	うち 居住人口	供給を受け る者の数	うち 居住人口	供給を受け る者の数	うち 居住人口				
		204				184	地	消	7
							湧	膜	2
		1				59	湧	膜	2
		364				345	深	消	5
		608				188	深	消	6
		1,694				470	深	急	12
		220				66	湧	消	2
		112				168	深	膜	4
		9,300	200			1,728	深	消	19
		12,080				350	表	急	1
		950	70			225	地	消	2
		237	75			1,566	湧	消	1
							湧	膜	2
		1,134				190	深	マ、鉄	
		1,210				260	表	急	6
						160	海	膜	
		120	100			17	表	緩	2
		108				46	深	急	15
		44	44			88	表	急	2
7,228		29,549	569	6,858		6,881	-	-	101
		4,000				864	表	急	7
		3,850	20			130	伏	消	8
20,730				19,000		984	深、受	鉄	1
		570				255	深	急、膜、マ、鉄	
		900	900			12,000	表	急	3
		750				552	浅、湧	消	3
		130	3			115	湧	消	1
		973				550	湧	消	1
		2,130	18			735	浅、湧	マ、鉄	4
		1,110	30			910	湧	膜	6
		205	13			100	深	消	1
		1,524				600	表	膜	3
		121				230	表	膜	3
		646	449			230	深	消	4
		328	220			125	深	消	4
		5,878				170	深	膜	2
		105				29	湧	消	2
		1,400	3			2,670	湧	膜	5
		453				176	湧	膜	2
		102	17			36	表	緩	2
							表	急	1
		436	163			500	深	消	2
		600	288			149	深	鉄	4
		720	60			337	深	消	4

所 在 市町村名	設 置 者 名	最近確認 年月日	給水区域の 上簡水の 名称	確認時給水 人口(人)	
				自己水源のみによるもの 供給を受ける者の数	うち 居住人口
伊達市	医療法人社団倭会ミネルバ病院理事長、ミネルバ病院	H15.12.18		210	170
伊達市	東日本高速道路株式会社北海道支社室蘭管理事務所長、有珠SA	H28.9.6		5,948	
伊達市	野口観光(株)、緑の風リゾートきたゆざわ	H27.5.26	伊達市簡易水道	2,335	
壮瞥町	カラカミ観光株式会社洞爺サンパレス	H15.8.26	壮瞥町簡易水道	1,850	
白老町	陸上自衛隊白老弾薬支処長、陸上自衛隊白老駐屯地	H18.8.23			
厚真町	(株)苫東(共和ポンプ場)	H14.9.30	厚真町簡易水道		
洞爺湖町	株式会社萬世閣洞爺萬世閣	H18.3.17	洞爺湖町上水道	1,027	
洞爺湖町	野口観光株式会社洞爺湖畔亭	H19.2.20	洞爺湖町上水道	800	
洞爺湖町	株式会社ザ・ウインザー・ホテルズインターナショナルザ・ウインザーホテル洞爺リゾート&スパ	H20.3.31	洞爺湖町上水道		
洞爺湖町	野口観光株式会社ザレイクザビューTOYA乃の風リゾート	H24.9.3	洞爺湖町上水道		
安平町	安平町(早来富岡専用水道)	H14.7.17	安平町早来地区簡易水道事業	95	
計	35			50,503	13,930
(日高)					
新冠町	新冠町(新明地区専用水道)	S45.9.11		317	317
新冠町	新冠町(大狩部地区専用水道)	H14.9.17		99	99
浦河町	日本中央競馬会日高育成牧場 (日本中央競馬会 日高育成総合施設)	H15.8.18		333	309
浦河町	日本中央競馬会日高育成牧場 (日本中央競馬会 日高育成牧場教育エリア)	H24.10.22		206	44
浦河町	浦河町 西舎飲料水供給施設	H14.9.1		1,159	28
えりも町	航空自衛隊襟裳分屯基地司令、襟裳分屯基地	S44.11.1	えりも町東部簡易水道		
新ひだか町	医療法人静仁会静仁会静内病院 理事長(静仁会静内病院)	H25.4.19	新ひだか町上水道		
計	7			2,114	797
(渡島)					
函館市	社会福祉法人北海道社会事業協会函館病院 函館協会病院	H18.12.11	函館市上水道	1,300	
函館市	社会福祉法人函館幸成会 幸成園	H21.7.30	函館市上水道	180	120
函館市	社会福祉法人函館厚生院 函館五稜郭病院	H27.9.29	函館市上水道	3,650	
北斗市	社会福祉法人侑愛会理事長 ゆうあいの郷	S53.10.4		640	640
七飯町	藤田観光(株)大沼湖畔緑の村	H18.12.26		400	65
七飯町	社会福祉法人函館厚生院 (ななえ新病院)	H15.7.1	七飯町上水道	576	576
七飯町	(株)鈴木商会函館七飯スノーパーク	H27.3.1		2,056	
七飯町	(株)プリンスホテル、函館大沼プリンスホテル	H14.9.30		1,824	25
森町	医)雄心会新都市砂原病院	H15.6.28		284	
森町	からまつの森管理組合	H14.9.30		500	45
森町	森町長森町公営住宅度杭崎団地	H8.9.5		375	375
計	11			11,785	1,846
(檜山)					
奥尻町	航空自衛隊奥尻島分屯基地司令、奥尻島分屯基地	H2.6.27			
今金町	今金町長(今金東部肥培用水施設)	H14.9.30		96	96
計	2			96	96
(上川)					
旭川市	独立行政法人国立高等専門学校機構旭川工業高等専門学校旭川工業高等専門学校	H8.2.16	旭川市上水道	264	264
旭川市	日本製紙株式会社北海道工場取締役工場長日本製紙株式会社北海道工場旭川事業所	H13.12.5		1,500	1,500
旭川市	旭川市長旭川市(共栄地区)	H1.4.5		219	219
旭川市	社会福祉法人北海道療育園理事長北海道療育園	S59.7.4	旭川市上水道	390	390
旭川市	株式会社アートホテルズ旭川代表取締役、アートホテルズ旭川	H21.11.13	旭川市上水道		
旭川市	医療法人社団旭川圭泉会病院旭川圭泉会病院(本館)	H15.1.24	旭川市上水道	394	

確認時給水 人口(人) 左記以外のもの		現在給水 人口(人) 自己水源のみによるもの		現在給水 人口(人) 左記以外のもの		施設 能力 (m ³ /日)	原水 の 種 別	浄水方法 の種別	職員数 (人)
供給を受ける者の数	うち 居住人口	供給を受ける者の数	うち 居住人口	供給を受ける者の数	うち 居住人口				
		398	200			120	深	消	3
		5,948				85	深	消	10
		2,335				560	表	膜、マ、鉄	4
		1,850				1,185	湖	膜	10
							湧	緩	2
392				556		310	受		1
		1,027				427	湖	膜	5
		800				340	湖	膜	5
1,000				1,000		408	受		9
1,010				1,010		640	湖、受	膜	5
		95				1,000	浅	消	
23,132		39,384	2,384	21,566		27,522	-	-	127
		297	297			229	表	緩	3
		139	139			91	表	緩	2
		173	147			600	深	膜	2
		103	18			147	浅	膜	2
		61	28			435	浅	消	6
							受	急	4
761				390		159	深、受	膜、マ、鉄	2
761		773	629	390		1,661	-	-	21
		1,300				267	深	膜、マ、鉄	1
		274	164			920	深	消	1
		3,650				230	深	膜、マ、鉄	1
		408	408			450	表	急	2
		400	94			75	浅	消	1
		578	285			500	深	消	1
		3				71	浅	消	3
		1,028	22			370	深	消	7
		284				64	深	マ、鉄	4
		500	45			150	浅	消	1
		225	225			94	深	マ、鉄	1
		8,650	1,243			3,191	-	-	23
							表	急	6
		74	74			92	表	緩	1
		74	74			92	-	-	7
		938	308			200	深	マ	2
		364	364			3,600	表	急	2
		145	145			150	表	急	2
		383	383			173	深	消	4
780				780		610	深、受	鉄	10
		485				122	深	鉄	3

所 在 市町村名	設 置 者 名	最近確認 年月日	給水区域の 上簡水の 名称	確認時給水 人口(人)	
				自己水源のみによるもの 供給を受ける者の数	うち 居住人口
旭川市	医療法人社団旭川圭泉会病院旭川圭泉会病院(介護老人保健施設ことぶき)	H16.2.3	旭川市上水道	450	
旭川市	株式会社旭川グランドホテル代表取締役旭川グランドホテル	H15.12.22	旭川市上水道	569	
旭川市	都市綜研インベストバンク株式会社ホテル和数奇旭川	H20.7.14	旭川市上水道	348	
旭川市	JA北海道厚生連旭川厚生病院院長 森達也JA北海道厚生連旭川厚生病院	H20.12.18	旭川市上水道		
旭川市	イオン北海道株式会社代表取締役 柴田 祐司イオンモール旭川西	H21.3.16	旭川市上水道		
旭川市	三菱UFJ信託銀行株式会社フィール旭川	H19.8.27	旭川市上水道		
旭川市	国立大学法人 旭川医科大学 学長、旭川医科大学	H28.2.18	旭川市上水道		
旭川市	陸上自衛隊旭川駐屯地業務隊長、陸上自衛隊旭川駐屯地	S53.12.23	旭川市上水道		
旭川市	陸上自衛隊近文台弾薬支処長、陸上自衛隊近文台分屯地	H14.9.30	旭川市上水道		
士別市	(医法社)三愛会(老人保健施設ボスワール士別)	H14.9.20	士別市上水道	200	120
名寄市	陸上自衛隊名寄駐屯地業務隊長、陸上自衛隊名寄駐屯地	H16.7.21			
富良野市	鳥沼水道利用組合(鳥沼水道利用組合)	H2.11.8		690	690
富良野市	(医法社)博友会(北の峰病院)	H17.3.14	富良野市上水道	245	10
富良野市	(株)プリンスホテル(新富良野プリンスホテル)	H14.9.30	富良野市上水道	4,080	
富良野市	(社福法)富良野あさひ郷(北の峯学園)	H15.4.16	富良野市上水道	250	140
富良野市	西麓郷専用水道(西麓郷水道組合)	H17.5.25		720	380
富良野市	老節布専用水道(北進地区)(老節布自家水道利用組合)	H17.5.25		560	231
富良野市	老節布専用水道(松南地区)(老節布用水管理組合)	H17.9.21		230	175
富良野市	富良野協会病院専用水道	H19.4.25	富良野市上水道		
富良野市	(社福法)富良野あさひ郷(特別養護老人ホーム北の峯ハイツ専用水道)	H25.3.7	富良野市上水道		
幌加内町	幌加内町(政和専用水道)	H14.9.26		1,400	58
鷹栖町	(株)本田技術研究所(鷹栖ブルービンググラウンド)	H14.9.24	鷹栖町上水道		
東神楽町	聖台病院	S59.2.28	旭川市上水道	180	130
東神楽町	旭川空港水道利用組合(旭川空港ビル)	H14.9.30			
東神楽町	東神楽町(森のゆ花神楽)	H14.9.30		120	
東神楽町	(株)大雪山カントリークラブ	H14.9.30		650	
東神楽町	(社福)東神楽町社会福祉協議会(アゼリアハイツ専用水道)	H15.9.25	東神楽町上水道	140	80
比布町	比布町(良佳プラザ遊湯びっふ)	H14.9.30	比布町簡易水道	1,615	
上川町	(株)層雲閣グランドホテル(層雲閣グランドホテル)	H14.9.24	上川町簡易水道	750	70
上川町	西野目産業(株)(ホテル大雪)	H14.9.30	上川町簡易水道	1,244	20
上川町	野口観光マネージメント(株)(層雲峽朝陽リゾートホテル)	H17.2.25	上川町簡易水道	850	10
上川町	大友観光開発(株)(層雲峽観光ホテル)	H20.3.11	上川町簡易水道		
東川町	東川町長(キトウシ地区)	H14.9.30		1,377	
東川町	東川町長(進化台地区)	H14.9.30		584	20
東川町	川島観光(有)(グランドホテル大雪)	H14.9.25		155	3
東川町	(株)湧駒荘	H14.9.25		143	3
東川町	(株)ハマノホテルズ、(旭岳万世閣ホテルディアバレー)	H14.9.27		83	15
東川町	(株)松山温泉(天人閣)	H14.9.30		580	50
東川町	(社福)旭川福祉事業会(ひだまりの里)	H14.9.30		150	84
東川町	(株)ハマノホテルズ(ホテルベアモンテ)	H15.4.28		407	30
東川町	(株)天人峽パークホテル【休止中】	H16.2.13		137	7
東川町	(株)しきしま荘	H18.10.4		106	
東川町	(株)共立メンテナンス(ラ・ビスタ大雪山)	H20.4.4		352	21
美瑛町	(株)タケトー(天人峽グランドホテル)【休止中】	H14.9.27		119	3
上富良野町	上富良野町(翁地区専用水道)	H14.9.26		1,450	15

確認時給水 人口(人) 左記以外のもの		現在給水 人口(人) 自己水源のみによるもの		現在給水 人口(人) 左記以外のもの		施設 能力 (m ³ /日)	原水 の 種 別	浄水方法 の種別	職員数 (人)
供給を受け る者の数	うち 居住人口	供給を受け る者の数	うち 居住人口	供給を受け る者の数	うち 居住人口				
		790				234	深	鉄	3
		569				562	深	鉄	7
						98	深	マ、鉄	
2,564				2,448		217	深、受	膜、マ、鉄	6
22,688				22,688		647	深、受	膜、マ、鉄	6
5,900				5,900		100	深、受	マ、鉄	5
4,469				4,469		656	深、受	膜、マ、鉄	9
							受		1
							受		1
		200	120			50	深	マ、鉄	2
							表、伏	急	3
		327	327			114	湧	消	6
		245	10			67	深	消	2
		4,080				600	表	急	17
		250	140			60	深	消	1
		300	300			198	湧	急	1
		231	231			176	湧	消	1
		158	158			62	湧	消	1
1,230				1,230		250	深・受	膜、マ、鉄	2
200	120			200	120	118	深・受	膜	3
		56	56			200	浅	急	1
81				201		30	受		1
		140	140			140	深	マ、鉄	5
2,800				3,402		260	受		5
		120				140	深	消	1
		400				57	深	消、他	6
		140	80			61	深	消	6
		1,615				23	深	消	2
		750	70			322	表	消	4
		1,244	100			610	深	消	1
		650	19			750	表	消	1
						700	湧、受	消	4
		1,386	22			60	深	消	1
		430	8			104	深	消	1
		155	3			40	湧	消	1
		143	3			47	湧	消	1
		60	10			82	湧	消	1
		446	26			325	湧	消	2
		150	84			237	深	消	2
		389	15			58	伏	消	1
						190	湧	消	
		106				32	湧	消	1
		100	25			346	湧	消	1
						27	湧	消	
		1,450	15			100	湧	消	1

所 在 市町村名	設 置 者 名	最近確認 年月日	給水区域の 上簡水の 名称	確認時給水 人口(人)	
				自己水源のみによるもの 供給を受ける者の数	うち 居住人口
上富良野町	上富良野町(清富地区専用水道)	H15.3.27		78	78
上富良野町	陸上自衛隊上富良野駐屯地業務隊長、陸上自衛隊上富良野駐屯地	H2.6.5	上富良野町上水道		
上富良野町	築城自衛隊上富良野駐屯地業務隊長、陸上自衛隊上富良野演習場	H23.8.18			
南富良野町	南富良野町長かなやま湖森林公園地区専用水道	H14.9.9		1,098	4
南富良野町	南富良野町長東鹿越地区飲料水供給施設(専用水道)	H14.9.9		27	27
計	56			24,904	4,847
(留萌)					
留萌市	留萌市幌糠町簡易飲料水施設組合 幌糠専用水道	S59.3.30		484	484
留萌市	陸上自衛隊留萌駐屯地業務隊長、陸上自衛隊留萌駐屯地	S63.1.18	留萌市上水道		
計	2				
(宗谷)					
稚内市	航空自衛隊稚内分屯基地司令、稚内分屯基地	H14.9.24	稚内市上水道		
幌延町	幌延町(音類地区)	S62.7.1		254	254
幌延町	幌延町(下沼地区)	S49.11.25		353	353
計	3			607	607
(オホーツク)					
北見市	北海道糖業(株)北見製糖所	H22.5.18	北見市上水道	350	120
北見市	(株) 大江本家(静山閣)	H14.9.30	温根湯簡易水道	245	
北見市	(株) 大江本家(聴水閣)	H14.9.30	温根湯簡易水道	755	5
北見市	吉田茂夫 北見赤十字病院	H28.3.31		3,340	67
北見市	国立大学法人北見工業大学	H21.12.2	北見市上水道	2,200	10
北見市	国立大学法人北見工業大学 学生寄宿舍	H20.3.1	北見市上水道	127	127
北見市	ルートインジャパン(株) ルートイン北見駅前	H20.11.14	北見市上水道	250	
網走市	医療法人社団 郎愛会こが病院	H24.1.13	網走市上水道		
網走市	航空自衛隊網走分屯基地司令、網走分屯基地	H11.4.2	網走市上水道		
美幌町	陸上自衛隊美幌駐屯地業務隊長、陸上自衛隊美幌駐屯地	S49.7.29	美幌町上水道		
斜里町	斜里町(峰浜)	H1.9.2		330	330
遠軽町	医療法人交雄会 介護老人保健施設 プライムいくたはら	H16.4.13	生田原簡易水道	167	167
遠軽町	陸上自衛隊遠軽駐屯地業務隊長、陸上自衛隊遠軽駐屯地	H14.3.12	遠軽町上水道		
雄武町	雄武町(雄武地区)	S61.5.12	雄武専用水道	167	167
計	14			7,931	993
(十勝)					
帯広市	医療法人社団博仁会(大江病院専用水道)	H14.9.27	帯広市上水道	200	50
帯広市	社会福祉法人普仁会普仁会専用水道	H14.9.30	帯広市上水道	303	
帯広市	ふじまるビル株式会社(ふじまるビル専用水道)	H14.9.30	帯広市上水道	13,550	
帯広市	株式会社 ハイパーホテルズ パサージュ、帯広グランドホテル	H14.9.30	帯広市上水道	154	
帯広市	一の野村(株)(ホテルルートイン帯広駅前)	H15.2.18	帯広市上水道	278	
帯広市	国立大学法人帯広畜産大学	H16.3.31	帯広市上水道	1,030	200
帯広市	株式会社長崎屋(長崎屋帯広店専用水道)	H16.4.15	帯広市上水道		
帯広市	株式会社イーヨーカ堂帯広店(イーヨーカ堂帯広店専用水道)	H16.7.5	帯広市上水道		
帯広市	イオン北海道(株)イオン帯広店	H15.11.21	帯広市上水道		
帯広市	株式会社北海道ホテル	H17.10.14	帯広市上水道		
帯広市	社会医療法人北斗(北斗病院専用水道)	H17.4.25	帯広市上水道		
帯広市	公益財団法人北海道医療団(帯広第一病院専用水道)	H17.9.7	帯広市上水道		
帯広市	独立行政法人 国立病院機構帯広病院	H17.6.21	帯広市上水道		

確認時給水 人口(人) 左記以外のもの		現在給水 人口(人) 自己水源のみによるもの		現在給水 人口(人) 左記以外のもの		施設 能力 (m ³ /日)	原水 の 種 別	浄水方法 の種別	職員数 (人)
供給を受け る者の数	うち 居住人口	供給を受け る者の数	うち 居住人口	供給を受け る者の数	うち 居住人口				
		34	34			39	湧	消	1
							表、受	急	2
							湧	急	2
		1,092	8			250	表	緩	1
		22	5			29	表	緩	1
40,712	120	20,543	3,209	41,318	120	14,322	-	-	157
		134	134			143	表	緩	1
							受		1
							-	-	1
							受		7
		130	130			304	深	消	1
		101	101			371	深	マ	1
		231	231			675	-	-	9
		350	120			180	表	急、膜	2
		231	1			49	浅	消	4
		755	3			151	浅	消	4
		67	67			720	深	急、膜、マ、鉄	1
		2,200	10			480	浅	マ	2
		127	127			64	浅	消	2
		250				63	深	鉄	2
787	2			787	2	411	深、受	膜	3
							受		4
							受		1
		165	165			182	湧	消	2
		166	166			50	浅	膜	1
							受		1
		152	152			654	表	急	4
787	2	4,463	811	787	2	3,003	-	-	33
		200	50			80	深	マ、鉄	3
		303	200			91	深	マ、鉄	2
		10,000				120	深	マ、鉄	5
		122				152	深	マ、鉄	2
		278				83	深	マ、鉄	11
		1,651	323			600	深	急	1
6,460				6,460		150	深、受	膜、マ、鉄	6
8,483				8,483		226	深、受	膜、マ、鉄	4
5,000				5,000		349	深、受	膜、マ、鉄	5
400				400		120	深、受	膜、マ、鉄	3
2,008	183			1,386	131	321	深、受	膜、マ、鉄	3
1,000	100			1,000	100	132	深、受	膜、マ、鉄	6
858	150			858	150	129	深、受	膜、マ、鉄	4

所 在 市町村名	設 置 者 名	最近確認 年月日	給水区域の 上簡水の 名称	確認時給水 人口(人)	
				自己水源のみによるもの 供給を受ける者の数	うち 居住人口
帯広市	(社福法)北海道社会事業協会帯広病院(社福法)帯広協会病院専用水道	H18.6.21	帯広市上水道	1,756	1,300
帯広市	株式会社帯広東急イン(帯広東急イン専用水道)	H18.6.1	帯広市上水道		
帯広市	JR北海道ホテルズ株式会社(ホテル日航ノースランド帯広専用水道)	H19.4.19	帯広市上水道		
帯広市	医療法人社団博愛会(開西病院専用水道)	H20.8.13	帯広市上水道		
帯広市	JA北海道厚生連帯広厚生病院(帯広厚生病院占用水道)	H20.11.19	帯広市上水道		
帯広市	医療法人社団博愛会介護老人保健施設ヴィラかいせい	H24.3.22	帯広市上水道		
帯広市	社会医療法人北斗(北斗病院十勝リハビリテーションセンター専用水道)	H25.9.3	帯広市上水道		
帯広市	陸上自衛隊帯広駐屯地業務隊長、陸上自衛隊帯広駐屯地	H10.2.23	帯広市上水道		
帯広市	帯広刑務所	S51.12.7	帯広市上水道		
音更町	音更町長、音更町字中音更、大牧地区	S48.10.1	音更町西部簡易水道	959	959
音更町	帯広徳洲会病院	H24.9.21	音更町上水道	512	
音更町	社会福祉法人 音更晩成園	H14.9.30	音更町西部簡易水道事業	150	90
鹿追町	陸上自衛隊鹿追駐屯地業務隊長、陸上自衛隊鹿追駐屯地	H24.11.21			
鹿追町	陸上自衛隊鹿追駐屯地業務隊長、陸上自衛隊然別演習場	H14.9.30			
鹿追町	宿舎	H14.9.30		50	
新得町	地方独立行政法人北海道立総合研究機構畜産試験場	H23.3.1		370	130
新得町	加森観光(株)サホロ事業部 サホロカントリークラブ	H14.9.30		400	
新得町	加森観光(株)サホロ事業部 サホロリゾートホテル	H19.8.9	狩勝高原地区簡易水道事業		
新得町	新得町長(国民宿舎東大雪荘専用水道)	H15.1.20		771	6
清水町	(社福)清水旭山学園 清水旭山学園専用水道	H14.9.30		130	90
芽室町	めむろ新嵐山株式会社	H14.9.30	芽室町簡易水道	1,000	
幕別町	十勝幕別温泉グランヴィリオホテル	H14.9.30	幕別町上水道		
幕別町	明野・新川水道利用組合	S58.3.31			
本別町	北海道糖業株式会社(本別製糖所所専用水道)	H25.3.8	本別町勇足簡易水道	184	140
足寄町	(福)あしよる敬愛会 ケアハウス銀河の里あしよる	H14.9.30		80	70
足寄町	足寄町(西足寄地区専用水道)	S58.11.4		899	899
足寄町	陸上自衛隊足寄弾薬支処長、陸上自衛隊足寄分屯地	H14.9.30			
陸別町	陸別町・銀河の森専用水道	H14.9.30			
陸別町	陸別町・小利別地区専用水道	H14.9.30		98	98
計	42			22,874	4,032
(釧路)					
釧路市	釧路空港ビル(株)	H14.9.20		300	
釧路市	(社福法)釧路丹頂協会(丹頂の園)	H14.9.26		148	81
釧路市	釧路市(山花公園オートキャンプ場)	H14.9.26		60	
釧路市	(社福法)釧路愛育協会(鶴が丘学園)	H25.7.9		156	90
釧路市	(株)共立メンテナンス(カムイの湯 ラピスタ阿寒川)	H26.10.22		203	33
釧路町	陸上自衛隊釧路駐屯地業務隊長、陸上自衛隊釧路駐屯地	H3.8.12	釧路市上水道		
標茶町	標茶町(萩野地区)	S38.9.7		563	563
標茶町	標茶町(西熊牛地区)	S41.11.15		510	510
標茶町	標茶町(北方無去地区)	S42.6.23		336	336
標茶町	標茶町(中オソバツ地区)	S47.10.17		350	350
標茶町	標茶町(虹別地区)	S41.7.9		444	444
弟子屈町	(株)プリンスホテル、屈斜路プリンスホテル	H14.9.30	弟子屈町 屈斜路地区 簡易水道	854	
弟子屈町	(株)御園ホテル	H14.9.30	弟子屈町川湯簡易水道	350	63
弟子屈町	宮本商事(株)	H14.9.26	弟子屈町川湯簡易水道	92	

確認時給水 人口(人) 左記以外のもの		現在給水 人口(人) 自己水源のみによるもの		現在給水 人口(人) 左記以外のもの		施設 能力 (m ³ /日)	原水 の 種 別	浄水方法 の種別	職員数 (人)
供給を受け る者の数	うち 居住人口	供給を受け る者の数	うち 居住人口	供給を受け る者の数	うち 居住人口				
		1,756	1,300			6	深	膜、マ、鉄	6
535				535		141	深、受	膜、マ、鉄	2
5,050				5,050		208	深、受	膜、マ、鉄	3
676				676		104	深、受	膜、マ、鉄	2
3,848				3,848		308	深、受	膜、マ、鉄	1
130	100			175	103	65	深、受	膜、マ、鉄	1
440				440		99	深、受	膜、マ、鉄	161
							受		2
923				570		678	受		1
		300	300			492	湧	消	1
		512				63	深	マ、鉄	1
		150	90			30	湧	消	3
							深	膜	2
							湧	簡	3
		50				505	湧	簡	2
		107	107			670	表	緩	1
		80				65	深	消	4
439				439		269	深、受	消	4
		60	15			220	湧	急	1
		220	90			35	深	消	2
		1,000				200	浅	消	2
540				540		162	深、受	急	3
259	196			219	202	140	浅、受	消	5
		184	140			330	表	急	1
		80	70			56	湧	消	2
		415	86			1,105	表	緩	1
							深	急	1
12,330				2	2	134	受		1
		70	70			216	湧	消	1
49,379	729	17,538	2,841	36,081	688	8,854	-	-	275
		300				93	深	マ、鉄	2
		110	81			60	深	消	2
		60				21	深	マ、鉄	1
		156	90			106	深	消	1
		203	33			122	湧	膜、マ、鉄	2
							受		1
		333	333			256	湧	消	1
		180	180			320	深	消	1
		57	57			237	湧	消	1
		264	264			343	湧	消	1
		484	484			362	深	消	1
		854				744	深	消	6
		350	63			105	地	消	3
		92				46	深	消	3

所 在 市町村名	設 置 者 名	最近確認 年月日	給水区域の 上簡水の 名称	確認時給水 人口(人)	
				自己水源のみによるもの 供給を受ける者の数	うち 居住人口
弟子屈町	(株)川湯観光ホテル	H14.9.30	弟子屈町川湯簡易水道	300	
弟子屈町	(株)川湯ホテルプラザ	H14.9.30	弟子屈町川湯簡易水道	320	
弟子屈町	弟子屈町(熊牛地区)	S41.11.15		210	210
弟子屈町	弟子屈町(美留和地区)	S36.10.2		210	210
計	18			5,406	2,890
(根室)					
別海町	陸上自衛隊別海駐屯地業務隊長、陸上自衛隊矢臼別演習場	S59.1.4	別海町上水道		
中標津町	医療法人樹恵会石田病院	H18.3.7		230	120
計	2			230	120
市計	400			401,236	30,122
町計	117			59,091	10,035
村計	4			10,600	270
合計	521			470,927	40,427

(注)1 『給水区域の上簡水の名称』については、当該専用水道が上水道又は簡易水道の給水区域内にある場合は、当該上水道又は

- 2 原水の種別:表－表流(自流)水、湖－湖水、深－深井戸、浅－浅井戸、地－地下水(浅井戸か深井戸か不明)、伏－伏流水、
- 3 浄水方法の種別:緩－緩速ろ過、急－急速ろ過、膜－膜ろ過、消－消毒のみ(浄水受水で追加塩素する場合を含む)、
- 4 防衛省が設置する施設については、一部未回答となっている(空欄部分)。

確認時給水 人口(人) 左記以外のもの		現在給水 人口(人) 自己水源のみによるもの		現在給水 人口(人) 左記以外のもの		施設 能力 (m ³ /日)	原水 の 種 別	浄水方法 の種別	職員数 (人)
供給を受け る者の数	うち 居住人口	供給を受け る者の数	うち 居住人口	供給を受け る者の数	うち 居住人口				
		300				90	地	消	2
		320				96	深	消	1
		56	56			139	湧	緩	1
		73	73			157	湧	緩	1
		4,192	1,714			3,297	-	-	31
							受		1
		230	120			40	深	消	1
		230	120			40	-	-	2
567,764	2,775	385,697	15,046	561,231	2,034	95,414	-	-	1969
21,804	196	47,832	5,734	9,481	204	26,452	-	-	299
		10,554	244			2,236	-	-	27
589,568	2,971	444,083	21,024	570,712	2,238	124,102	-	-	2295

簡易水道の名を記載している。

湧-湧水、受-受水、海-海水。

マ-除マンガン、鉄-除鉄、簡-簡易ろ過、空欄-浄水受水で追加塩素無し

Ⅲ 市町村別水道普及状況

(平成28年3月31日現在)

市町村名	行政区域内 総人口	上水道			簡易水道					
		公 営			公 営			私 営		
		箇所数	計画 給水人口	現在 給水人口	箇所数	計画 給水人口	現在 給水人口	箇所数	計画給 水人口	現在給 水人口
		① 人	② 箇所 人	③ 人	④ 人	⑤ 箇所 人	⑥ 人	⑦ 人	⑧ 箇所 人	⑨ 人
(空知)										
夕張市	8,927	1	10,750	8,974						
岩見沢市	84,163	3 (2)	115,733	84,285						
美瑛市	23,055	1 ()	41,800	23,042						
芦別市	14,788	1	30,550	14,359						
赤平市	10,883	1	19,000	10,591						
三笠市	9,090	2 (1)	60,569	9,100						
滝川市	41,173	1 (1)	43,774	40,390						
砂川市	17,656	2 (1)	19,576	17,650						
歌志内市	3,623	1 (1)	5,105	3,623						
深川市	21,599	1	29,122	20,602						
南幌町	7,850	1 (1)	14,362	7,887						
奈井江町	5,688	1 (1)	6,809	5,687						
上砂川町	3,315				1	4,610	3,326			
由仁町	5,494	1	6,217	5,442						
長沼町	11,269	1 (1)	13,738	10,839						
栗山町	12,312	1	13,200	12,255						
月形町	3,452	1 (1)	4,759	2,912						
浦臼町	2,017	1 (1)	2,841	1,834						
新十津川町	6,833	1 (1)	8,273	6,755						
妹背牛町	3,154				1	4,500	2,679			
秩父別町	2,505	1 (1)	10	10	1	4,200	2,464			
雨竜町	2,564	1 (1)	3,388	2,551						
北竜町	1,967				1	2,600	1,888			
沼田町	3,222	1	11,000	3,182						
計	306,599	25 (14)	460,576	291,970	4	15,910	10,357			
(石狩)										
札幌市	1,930,840	1	2,153,000	1,946,267						
江別市	118,585	1	138,400	118,711						
千歳市	95,413	1	94,800	95,141	1	240	158			
恵庭市	68,686	1	80,500	68,421						
北広島市	58,985	1	69,530	58,271						
石狩市	58,837	1	61,420	58,770						
当別町	16,691	1	22,900	16,613						
新篠津村	3,256	1 (1)	4,239	3,247						
計	2,351,293	8 (1)	2,624,789	2,365,441	1	240	158			
(後志)										
小樽市	121,615	1	200,000	121,928	1	120	1			
島牧村	1,567				3	2,345	1,466			
寿都町	3,096				1	4,060	3,091			
黒松内町	2,987				1	2,760	2,503			
蘭越町	4,880				1	4,900	4,513			
ニセコ町	4,718				1	4,650	4,418			
真狩村	2,078				1	2,610	2,033			
留寿都村	1,809				1	1,840	1,822			
喜茂別町	2,233				1	2,370	2,085			
京極町	3,143				1	3,280	2,958			
倶知安町	14,890	1	15,750	15,071						
共和町	6,139				1	4,870	4,877			
岩内町	13,256	1	18,430	11,544						
泊村	1,736				1	3,500	1,728			

専用水道						合計			普及率	飲料水供給施設					
自己水源のみによるもの			左記以外のもの			箇所数	計画 給水人口	現在 給水人口		公営			私営		
箇所数	確認時 給水人口	現在 給水人口	箇所数	確認時 給水人口	現在 給水人口					箇所数	計画 給水人口	現在 給水人口	箇所数	計画 給水人口	現在 給水人口
⑧ 箇所	⑨ 人	⑩ 人	⑪ 箇所	⑫ 人	⑬ 人	⑭+⑮+⑯+⑰ 箇所	⑱+⑲+⑳ 人	㉑+㉒+㉓=㉔ 人	㉕/㉖ ×100%	箇所	人	人	箇所	人	人
						1	10,750	8,974	100.5						
			1			4 (2)	115,733	84,285	100.1						
			1			2 ()	41,800	23,042	99.9						
						1	30,550	14,359	97.1						
						1	19,000	10,591	97.3						
						2 (1)	60,569	9,100	100.1						
3	913	693	2	55	55	6 (1)	44,687	41,083	99.8				1	78	93
2	506	318	1			5 (2)	20,082	17,968	101.8						
						1 (1)	5,105	3,623	100.0						
3	875	617				4	29,997	21,219	98.2				1	153	96
						1 (1)	14,362	7,887	100.5						
						1 (1)	6,809	5,687	100.0						
						1	4,610	3,326	100.3						
						1	6,217	5,442	99.1						
			1			2 (1)	13,738	10,839	96.2						
			1			2	13,200	12,255	99.5						
			1			2 (1)	4,759	2,912	84.4						
						1 (1)	2,841	1,834	90.9						
						1 (1)	8,273	6,755	98.9						
						1	4,500	2,679	84.9						
						2 (1)	4,210	2,474	98.8						
						1 (1)	3,388	2,551	99.5						
						1	2,600	1,888	96.0						
						1	11,000	3,182	98.8						
8 ()	2,294	1,628	8	55	55	45 (15)	478,780	303,955	99				2	231	189
150	4,930	4,322	103	2,059	1,496	254	2,157,930	1,950,589	101.0						
4	983	896	1			6	139,383	119,607	100.9						
			5			7	95,040	95,299	100.0						
4			4			9	80,500	68,421	99.6						
8			2	96	96	11	69,530	58,271	98.8						
2	219	219	3	250	1	6	61,639	58,989	100.3						
2						3	22,900	16,613	99.5						
						1 (1)	4,239	3,247	99.7						
170	6,132	5,437	118	2,405	1,593	297 (1)	2,631,161	2,371,036	101						
2			3			7	200,120	121,929	100.3						
						3	2,345	1,466	93.6						
						1	4,060	3,091	99.8						
						1	2,760	2,503	83.8				1	52	83
4	80	80				5	4,980	4,593	94.1				1	61	50
5						6	4,650	4,418	93.6						
						1	2,610	2,033	97.8						
1	180	200				2	2,020	2,022	111.8						
1						2	2,370	2,085	93.4						
						1	3,280	2,958	94.1				1	70	53
3	549	145				4	16,299	15,216	102.2				1	58	54
						1	4,870	4,877	79.4						
1						2	18,430	11,544	87.1						
2						3	3,500	1,728	99.5						

市町村名	行政区内 総人口	上水道			簡易水道					
		公 営			公 営			私 営		
		簡所数	計画 給水人口	現在 給水人口	簡所数	計画 給水人口	現在 給水人口	簡所数	計画給 水人口	現在給 水人口
		① 人	② 簡所	③ 人	④ 人	⑤ 簡所	⑥ 人	⑦ 人	⑧ 簡所	⑨ 人
神恵内村	909				2	1,579	883			
積丹町	2,226				1	3,445	1,695			
古平町	3,283				1	4,060	3,233			
仁木町	3,413				1	4,091	2,989			
余市町	19,631	1	21,360	19,208						
赤井川村	1,107				3	1,307	1,021			
計	214,716	4	255,540	167,751	22	51,787	41,316			
(胆振)										
室蘭市	87,567	1	98,000	87,470						
苫小牧市	172,821	1	182,000	172,216						
登別市	49,497	1	48,690	48,908	1	246	165			
伊達市	35,219	1	36,700	30,240	1	1,700	920			
豊浦町	4,175				4	5,280	4,117			
壮瞥町	2,628				1	4,110	2,515			
白老町	17,756	1	27,300	17,566						
厚真町	4,642				1	4,850	3,899			
洞爺湖町	9,212	1	10,200	7,714	1	2,050	1,370			
安平町	8,322				2	8,300	7,037			
むかわ町	8,593	1	5,370	4,520	1	2,740	2,593			
計	400,432	7	408,260	368,634	12	29,276	22,616			
(日高)										
日高町	12,453	1	12,700	10,444	1	2,400	1,461			
平取町	5,224				3	5,365	4,557	1	230	100
新冠町	5,619				3	5,477	4,884			
浦河町	12,759	2 (1)	17,234	10,572	1	930	680			
様似町	4,585	1	6,166	4,322	1	415	177			
えりも町	4,969				3	7,780	4,832			
新ひだか町	23,497	1	22,100	18,187	2	4,700	3,082			
計	69,106	5 (1)	58,200	43,525	14 ()	27,067	19,673	1	230	100
(渡島)										
函館市	266,013	1	308,000	253,950	9	20,197	12,445			
北斗市	47,247	1 ()	56,200	45,866						
松前町	7,888	1	11,500	5,010	3	7,800	2,889			
福島町	4,429	1	12,700	4,260						
知内町	4,636	1	5,200	4,064	2	1,960	553			
木古内町	4,443	1	9,100	4,414						
七飯町	28,444	1	19,500	23,377	2	8,490	4,693			
鹿部町	4,060	1	5,200	4,106						
森町	16,220	1	14,000	10,370	2	2,000	1,110			
八雲町	17,248	1	12,300	10,398	5	7,323	5,400			
長万部町	5,451	1	9,100	5,214						
計	406,079	11	462,800	371,029	23 ()	47,770	27,090			
(檜山)										
江差町	8,100	1	13,500	7,924						
上ノ国町	5,217	1	5,300	3,637	3	3,490	1,157			
厚沢部町	4,138				1	4,455	4,283			
乙部町	3,948				1	4,550	3,883			
奥尻町	2,817				1	2,180	2,152			
今金町	5,568				7	8,070	4,931			
せたな町	8,533				10	12,759	8,039			
計	38,321	2	18,800	11,561	23 ()	35,504	24,445			

専用水道						合計			普及率	飲料水供給施設					
自己水源のみによるもの			左記以外のもの			箇所数	計画 給水人口	現在 給水人口		公営			私営		
箇所数	確認時 給水人口	現在 給水人口	箇所数	確認時 給水人口	現在 給水人口					箇所数	計画 給水人口	現在 給水人口	箇所数	計画 給水人口	現在 給水人口
⑧ 箇所	⑨ 人	⑩ 人	⑪ 箇所	⑫ 人	⑬ 人	⑭+⑮+⑯+⑰ 箇所	⑱+⑲+⑳ 人	㉑+㉒+㉓=㉔ 人	㉕/㉖ ×100%	箇所	人	人	箇所	人	人
						2	1,579	883	97.1						
						1	3,445	1,695	76.1						
						1	4,060	3,233	98.5						
1	140	100				2	4,231	3,089	90.5						
1						2	21,360	19,208	97.8						
1	90	44				4	1,397	1,065	96.2						
22	1,039	569	3			51	308,366	209,636	98				4	241	240
2	14	20				3	98,014	87,490	99.9				1	100	100
2	12,268	900	1			4	194,268	173,116	100.2						
16	750	753				18	49,686	49,826	100.7				1	50	50
6	898	711				8	39,298	31,871	90.5				8	569	569
						4	5,280	4,117	98.6						
1						2	4,110	2,515	95.7						
1						2	27,300	17,566	98.9						
			1			2	4,850	3,899	84.0						
2			2			6	12,250	9,084	98.6						
1						3	8,300	7,037	84.6						
						2	8,110	7,113	82.8	1	90	64	5	385	378
31	13,930	2,384	4			54	451,466	393,634	98	1	90	64	15	1,104	1,097
						2	15,100	11,905	95.6	1	99	56	1	99	78
						4	5,595	4,657	89.1						
2	416	436				5	5,893	5,320	94.7						
3	381	193				6 (1)	18,545	11,445	89.7						
						2	6,581	4,499	98.1						
			1			4	7,780	4,832	97.2						
			1			4	26,800	21,269	90.5				10	998	811
5	797	629	2			27 (1)	86,294	63,927	93	1	99	56	11	1,097	889
2	120	164	1			13	328,317	266,559	100.2						
1	640	408				2 ()	56,840	46,274	97.9						
						4	19,300	7,899	100.1						
						1	12,700	4,260	96.2						
						3	7,160	4,617	99.6						
						1	9,100	4,414	99.3						
4	666	401				7	28,656	28,471	100.1						
						1 (1)	5,200	4,106	101.1						
3	420	270				6	16,420	11,750	72.4	1	250	52			
						6	19,623	15,798	91.6				1	70	50
						1	9,100	5,214	95.7				2	376	192
10	1,846	1,243	1			45 (1)	512,416	399,362	98	1	250	52	3	446	242
						1 (1)	13,500	7,924	97.8						
						4	8,790	4,794	91.9	1	90	58			
						1	4,455	4,283	103.5						
						1	4,550	3,883	98.4						
1						2	2,180	2,152	76.4				2	265	129
1	96	74				8	8,166	5,005	89.9						
						10	12,759	8,039	94.2						
2	96	74				27 (1)	54,400	36,080	94	1	90	58	2	265	129

市町村名	行政区域内 総人口	上水道			簡易水道					
		公営			公営			私営		
		簡所数	計画 給水人口	現在 給水人口	簡所数	計画 給水人口	現在 給水人口	簡所数	計画給 水人口	現在給 水人口
① 人	② 簡所	③ 人	④ 人	⑤ 簡所	⑥ 人	⑦ 人	⑤ 簡所	⑥ 人	⑦ 人	
(上川)										
旭川市	342,931	1	377,800	323,662	2	760	232			
士別市	19,945	1	19,971	16,235						
名寄市	28,218	1	27,560	25,264	3	592	342			
富良野市	22,634	1	19,000	15,582	6	3,860	1,858			
鷹栖町	7,173	1	10,000	6,940						
東神楽町	10,350	2 (1)	8,800	6,986						
当麻町	6,727	1	9,000	6,103						
比布町	3,862				1	4,000	2,845			
愛別町	2,985				1	3,780	2,616			
上川町	3,826				1	3,580	3,459			
東川町	7,885				1	5,000				
美瑛町	10,369	1	15,370	9,243						
上富良野町	10,990	1	12,500	9,940	3	1,840	965			
中富良野町	5,120				1	4,980	4,834			
南富良野町	2,614				4	2,677	2,457			
占冠村	1,104				1	1,120	1,069			
和寒町	3,585				1	4,944	3,404			
剣淵町	3,295	1 (1)	29	14	1	3,310	2,527			
下川町	3,377				2	5,500	3,253			
美深町	4,621				2	4,920	4,259			
音威子府村	753				1	1,070	682			
中川町	1,639				2	2,110	1,601			
幌加内町	1,544				2	1,550	1,238			
計	505,547	11 (2)	500,030	419,969	35	55,593	37,641			
(留萌)										
留萌市	22,185	1	36,700	21,992						
増毛町	4,647	1	5,500	3,946	4	2,220	741			
小平町	3,273	1	5,100	3,227						
苫前町	3,270				1	4,300	3,218			
羽幌町	7,353	1	8,400	6,754	2 (1)	967	512			
初山別村	1,249				1 (1)	1,369	1,212			
遠別町	2,795				1 (1)	3,637	2,882			
天塩町	3,219				3	3,505	3,096			
計	47,991	4	55,700	35,919	12 (3)	15,998	11,661			
(宗谷)										
稚内市	35,542	1	55,900	35,756	1	104	74			
猿払村	2,657				4	3,142	2,769			
浜頓別町	3,751				1	4,910	3,811			
中頓別町	1,789				1	2,820	1,790			
枝幸町	8,466	1	6,330	5,655	4	5,057	2,815			
豊富町	4,056				1	4,370	4,074			
礼文町	2,638				3	7,500	2,645			
利尻町	2,180				1	2,360	2,181			
利尻富士町	2,637				1	2,963	2,637			
幌延町	2,374				2	2,430	1,869			
計	66,090	2	62,230	41,411	19	35,656	24,665			
(オホーツク)										
北見市	120,001	2	144,432	107,505	4 (1)	6,740	6,014			
網走市	36,744	1	45,000	35,316	2	970	632			
紋別市	22,782	1	23,000	21,489	3	1,731	960			

専用水道						合計			普及率	飲料水供給施設					
自己水源のみによるもの			左記以外のもの			箇所数	計画 給水人口	現在 給水人口		公営			私営		
箇所数	確認時 給水人口	現在 給水人口	箇所数	確認時 給水人口	現在 給水人口					箇所数	計画 給水人口	現在 給水人口	箇所数	計画 給水人口	現在 給水人口
⑧ 箇所	⑨ 人	⑩ 人	⑪ 箇所	⑫ 人	⑬ 人	⑭+⑮+⑯+⑰ 箇所	⑱+⑲+⑳ 人	㉑+㉒+㉓=㉔ 人	㉕/㉖ ×100%	箇所	人	人	箇所	人	人
8	2,373	1,200	7			18	380,933	325,094	94.8				1	80	60
1	120	120				2	20,091	16,355	82.0						
1						5	28,152	25,606	90.7				1	62	99
7	1,626	1,166	2	120	120	16	24,486	18,606	82.2				3	344	227
			1			2	10,000	6,940	96.8						
4	210	220	1			7 (1)	9,010	7,206	69.6						
						1	9,000	6,103	90.7						
1						2	4,000	2,845	73.7						
						1	3,780	2,616	87.6						
3	100	189	1			5	3,680	3,648	95.3						
11	233	196				12	5,233	196	2.5						
1	3					2	15,373	9,243	89.1				1	77	67
3	93	49	1			8	14,433	10,954	99.7				1	110	75
						1	4,980	4,834	94.4						
2	31	13				6	2,708	2,470	94.5						
						1	1,120	1,069	96.8						
						1	4,944	3,404	95.0						
						2 (1)	3,339	2,541	77.1				3	207	175
						2	5,500	3,253	96.3						
						2	4,920	4,259	92.2	4	368	239			
						1	1,070	682	90.6						
						2	2,110	1,601	97.7						
1	58	56				3	1,608	1,294	83.8						
43	4,847	3,209	13	120	120	102 (2)	560,470	460,819	91	4	368	239	10	880	703
1	484	134	1			3	37,184	22,126	99.7						
						5	7,720	4,687	100.9						
						1	5,100	3,227	98.6						
						1	4,300	3,218	98.4						
						3 (1)	9,367	7,266	98.8						
						1 (1)	1,369	1,212	97.0						
						1 (1)	3,637	2,882	103.1						
						3	3,505	3,096	96.2						
1	484	134	1			18 (3)	72,182	47,714	99						
			1			3	56,004	35,830	100.8						
						4	3,142	2,769	104.2						
						1	4,910	3,811	101.6						
						1	2,820	1,790	100.1						
						5	11,387	8,470	100.0						
						1	4,370	4,074	100.4						
						3	7,500	2,645	100.3						
						1	2,360	2,181	100.0						
						1	2,963	2,637	100.0						
2	607	231				4	3,037	2,100	88.5				3	270	182
2	607	231	1			24	98,493	66,307	100				3	270	182
7	329	328				13 (1)	151,501	113,847	94.9				4	341	264
			2	2	2	5	45,970	35,948	97.8						
						4	24,731	22,449	98.5				3	490	197

市町村名	行政区域内 総人口	上水道			簡易水道					
		公 営			公 営			私 営		
		簡所数	計画 給水人口	現在 給水人口	簡所数	計画 給水人口	現在 給水人口	簡所数	計画給 水人口	現在給 水人口
		① 人	② 簡所	③ 人	④ 人	⑤ 簡所	⑥ 人	⑦ 人	⑧ 簡所	⑨ 人
美幌町	20,340	1	26,300	19,418						
津別町	5,066	1	7,000	4,442	1	400	234			
斜里町	11,833	1	13,200	9,330	1	1,280	1,151			
清里町	4,259				2	6,200	2,996			
小清水町	5,094				2	5,396	4,810			
訓子府町	5,197	1	6,350	5,017						
置戸町	3,054				1	3,182	2,705			
佐呂間町	5,304				3	5,358	4,839			
遠軽町	20,739	1	17,800	15,664	5	5,860	3,496			
湧別町	9,211	1	11,950	7,228	2 (1)	1,120	483			
滝上町	2,770				1	3,150	2,337			
興部町	3,910				1	4,333	3,939			
西興部村	1,129				1	1,210	1,097			
雄武町	4,447				1	4,099	4,099			
大空町	7,473				3	8,800	7,181			
計	289,353	10	295,032	225,409	33 (2)	59,829	46,973			
(十勝)										
帯広市	167,248	1	202,100	164,227	2	3,605	3,282			
音更町	45,131	1	42,500	37,978	2	3,040	1,966			
士幌町	6,231				3	6,829	6,282			
上士幌町	4,857				1 (1)	4,957	4,820			
鹿追町	5,508				3	4,795	4,103			
新得町	6,184	1	5,990	5,188	2 (1)	920	499			
清水町	9,742	1	11,494	8,381						
芽室町	18,914	1	18,200	15,333	3	2,360	1,815			
中札内村	3,929				1	4,700	3,880			
更別村	3,251				1	3,700	3,238			
大樹町	5,709	1	5,880	5,678						
広尾町	7,217	1	6,400	5,861	3	2,270	1,271			
幕別町	27,290	2 (1)	26,750	22,957	5 (1)	3,394	2,706			
池田町	7,086	1	8,200	6,488	()					
豊頃町	3,263				1 (1)	3,896	2,984			
本別町	7,389	1	7,900	5,155	3 (1)	2,596	1,244			
足寄町	7,164	1	7,300	5,576	1	1,260	266			
陸別町	2,518				1	3,170	2,236			
浦幌町	5,064				1	4,356	4,510			
計	343,695	12 (1)	342,714	282,822	33 (5)	55,848	45,102			
(釧路)										
釧路市	174,686	1	222,000	167,866	5	8,820	6,325			
釧路町	19,990	1 (1)	22,730	16,674	1	3,040	2,851			
厚岸町	9,808	1	10,380	9,016	2	1,048	691			
浜中町	6,110	1	5,175	4,888						
標茶町	7,789	1	5,020	4,268						
弟子屈町	7,660	1	7,500	5,002	3	2,778	1,566			
鶴居村	2,489				1	2,096	2,067			
白糠町	8,255	1	10,447	7,798	1	430	197			
計	236,787	7 (1)	283,252	215,512	13	18,212	13,697			
(根室)										
根室市	26,990	1	32,300	25,146	1	2,300	1,964			
別海町	15,395	1	16,000	15,375						
中標津町	23,831	1	21,400	20,505	1	3,190	2,930			

専用水道						合計			普及率	飲料水供給施設					
自己水源のみによるもの			左記以外のもの			箇所数	計画 給水人口	現在 給水人口		公営			私営		
箇所数	確認時 給水人口	現在 給水人口	箇所数	確認時 給水人口	現在 給水人口					箇所数	計画 給水人口	現在 給水人口	箇所数	計画 給水人口	現在 給水人口
⑧ 箇所	⑨ 人	⑩ 人	⑪ 箇所	⑫ 人	⑬ 人	⑭+⑮+⑯+⑰ 箇所	⑱+⑲+⑳	㉑+㉒+㉓=㉔	㉕/㉖ ×100%	箇所	人	人	箇所	人	人
			1			2	26,300	19,418	95.5						
						2	7,400	4,676	92.3						
1	330	165				3	14,810	10,646	90.0						
						2	6,200	2,996	70.3						
						2	5,396	4,810	94.4						
						1	6,350	5,017	96.5				1	81	53
						1	3,182	2,705	88.6						
						3	5,358	4,839	91.2						
1	167	166	1			8	23,827	19,326	93.2						
						3 (1)	13,070	7,711	83.7				2	171	129
						1	3,150	2,337	84.4				1	78	93
						1	4,333	3,939	100.7						
						1	1,210	1,097	97.2						
1	167	152				2	4,266	4,251	95.6				2	173	148
						3	8,800	7,181	96.1						
10	993	811	4	2	2	57 (2)	355,854	273,193	94				13	1,334	884
7	1,550	1,873	15	533	484	25	207,255	169,382	101.3						
3	1,049	390				6	46,589	40,334	89.4						
						3	6,829	6,282	100.8						
						1 (1)	4,957	4,820	99.2						
2			1			6	4,795	4,103	74.5						
3	136	122	1			7 (1)	7,046	5,809	93.9						
1	90	90				2	11,584	8,471	87.0						
1						5	20,560	17,148	90.7						
						1	4,700	3,880	98.8						
						1	3,700	3,238	99.6						
						1	5,880	5,678	99.5						
						4	8,670	7,132	98.8						
			2	196	202	9 (2)	30,144	25,663	94.0						
						1 (1)	8,200	6,488	91.6						
						1 (2)	3,896	2,984	91.4						
1 (1)	516	243				5 (1)	11,012	6,642	89.9						
3	593	53				5	9,153	5,895	82.3	2	140	115			
1	98	70	1		2	3	3,268	2,306	91.6	2	155	128			
						1	4,356	4,510	89.1						
22 (1)	4,032	2,841	20	729	688	87 (8)	402,594	330,765	96	4	295	243			
5	204	204				11	231,024	174,395	99.8						
			1			3 (1)	25,770	19,525	97.7	1	125	51			
						3	11,428	9,707	99.0	1	98	65			
						1	5,175	4,888	80.0						
5	2,203	1,318				6	7,223	5,586	71.7	2	267	147			
7	483	192				11	10,761	6,760	88.3	3	255	234			
						1	2,096	2,067	83.0	2	132	132			
						2	10,877	7,995	96.9						
17	2,890	1,714	1			38 (1)	304,354	230,923	98	9	877	629			
						2	34,600	27,110	100.4						
			1			2	16,000	15,375	99.9						
1	120	120				3	24,710	23,555	98.8						

市町村名	行政区域内 総人口	上水道			簡易水道					
		公 営			公 営			私 営		
		箇所数	計画 給水人口	現在 給水人口	箇所数	計画 給水人口	現在 給水人口	箇所数	計画給 水人口	現在給 水人口
		① 人	② 箇所 人	③ 人	④ 人	⑤ 箇所 人	⑥ 人	⑦ 人	⑧ 箇所 人	⑨ 人
標津町	5,329			3	6,104	5,322				
羅臼町	5,378	1	6,820	5,322	2	1,270	452			
計	76,923	4	76,520	66,348	7	12,864	10,668			
合計	5,352,932	112 (20)	5,904,443	4,907,301	251 (10)	461,554	336,062	1	230	100

- (注) 1. 箇所数の () 内の数値は当該市町村に給水を行っている他の水道事業者数 (内数)
2. 飲料水供給施設とは、50人以上100人以下を給水人口とする小規模な水道施設をいう。

専用水道						合計			普及率	飲料水供給施設					
自己水源のみによるもの			左記以外のもの			箇所数	計画 給水人口	現在 給水人口		公営			私営		
箇所数	確認時 給水人口	現在 給水人口	箇所数	確認時 給水人口	現在 給水人口					箇所数	計画 給水人口	現在 給水人口	箇所数	計画 給水人口	現在 給水人口
⑧ 箇所	⑨ 人	⑩ 人	⑪ 箇所	⑫ 人	⑬ 人	②+⑤+⑧+⑪ 箇所	③+⑥+⑨ 人	④+⑦+⑩+⑬ 人	⑭/① ×100%	箇所	人	人	箇所	人	人
						3	6,104	5,322	99.9						
						3	8,090	5,774	107.4						
1	120	120	1			13	89,504	77,136	100						
344 (1)	40,107	21,024	177	3,311	2,458	885 (31)	6,406,334	5,264,487	98.3	21	2,069	1,341	63	5,868	4,555

IV 水道料金

(平成28年3月31日現在)

IV

IV－1 水道料金一覧表

(上水道事業)

事業者名	一般（家庭）用				10m ³ までの料金 円(税込)	メーター 使用料(税込) 円	現行料金 適用年月日
	基本料金		超過料金				
	水量 トンまで	金額(税込) 円	金額(税込) 円/m ³				
(空知)							
夕張市	10	2,946	@	380	3,041	95	H26.04.01
岩見沢市	7	907	@	194	1,490	0	H21.04.01
美唄市	5	1,123	@	266	2,457	0	H27.10.01
芦別市	8	1,490	@	248	1,986	0	H26.04.01
赤平市	8	1,830	@	282	2,396	0	H20.05.01
三笠市	8	1,615	@	239	2,093	0	H26.04.01
深川市	8	1,846	@	286	2,634	216	H26.04.01
由仁町	7	1,746	@	356	2,815	0	H27.07.01
栗山町	0	406	@	259	2,998	0	H24.04.01
沼田町	10	2,311	@	280	2,635	324	H26.07.01
長幌上水道企業団	8	1,555	@	207	1,969	0	H26.04.01
西空知広域水道企業団	8	2,430	@	302	3,034	0	H20.04.01
月新水道企業団	8	1,728	@	237	2,202	0	H26.04.01
中空知広域水道企業団	7	1,460	@	236	2,168	0	H26.04.01
(石狩)							
札幌市	10	1,386	@	210	1,386	0	H26.04.01
江別市	8	1,134	@	199	1,533	0	H26.04.01
千歳市	8	842	@	146	1,134	0	H09.04.01
恵庭市	8	1,285	@	230	1,745	0	H26.04.01
北広島市	0	777	@	165	2,430	0	H26.04.01
石狩市	7	1,641	@	213	2,283	0	H26.04.01
当別町	0	820	@	201	2,840	0	H26.04.01
(後志)							
小樽市	10	1,371	@	199	1,371	0	H26.04.01
倶知安町	6	810	@	135	1,350	0	H26.04.01
岩内町	10	1,620	@	216	2,060	440	H26.06.01
余市町	7	1,826	@	270	2,636	0	H23.07.01
(胆振)							
室蘭市	8	950	@	135	1,220	0	H26.04.01
苫小牧市	0	961	@	21	1,382	0	H26.04.01
登別市	5	1,242	@	163	2,057	0	H26.04.01
伊達市	8	1,026	@	140	1,306	0	H26.05.01
白老町	8	1,350	@	162	1,674	0	H26.04.01
洞爺湖町	8	1,598	@	199	2,214	216	H26.04.01
むかわ町	0	860	@	164	2,500	0	H26.08.01
(日高)							
日高町	8	2,160	@	231	2,630	0	H26.04.01
浦河町	0	1,150	@	108	2,230	0	H25.04.01
様似町	5	1,940	@	194	2,910	0	H26.04.01
新ひだか町	10	1,720	@	183	1,720	0	H19.07.01
(渡島)							
函館市	10	766	@	115	766	0	H26.04.01
北斗市	10	1,188	@	140	1,300	118	H26.04.01
松前町	7	1,836	@	156	2,305	0	H26.04.01

事業者名	一般（家庭）用				10m ³ までの料金 の料金 円(税込)	メーター 使用料(税込) 円	現行料金 適用年月日
	基本料金		超過料金				
	水量 トンまで	金額(税込) 円	金額(税込) 円/m ³				
福島町	8	2,073	@	205	2,905	421	H26.04.01
知内町	8	1,275	@	113	1,790	288	H26.08.01
木古内町	8	1,987	@	248	2,785	302	H18.04.01
七飯町	8	1,350	@	129	1,609	0	H26.04.01
鹿部町	10	1,620	@	140	2,010	390	H26.04.01
森町	10	1,900	@	230	1,900	0	H16.12.01
八雲町	6	1,296	@	162	1,944	0	H26.06.01
長万部町	8	1,468	@	194	1,857	0	H26.04.01
(檜山)							
江差町	8	2,434	@	270	2,974	0	H26.04.01
上ノ国町	5	1,026	@	118	2,010	388	H26.04.01
(上川)							
旭川市	8	1,101	@	154	1,410	0	H26.04.01
士別市	8	1,388	@	169	1,726	0	H26.07.01
名寄市	5	792	@	237	1,970	0	H26.04.01
富良野市	8	1,447	@	216	1,879	0	H26.04.01
鷹栖町	8	1,900	@	237	2,374	0	H26.04.01
東神楽町	10	1,358	@	0	1,358	0	H26.04.01
当麻町	8	1,795	@	183	2,161	0	H09.04.01
美瑛町	8	1,656	@	230	2,116	0	H26.04.01
上富良野町	8	1,555	@	162	1,879	0	H26.04.01
(留萌)							
留萌市	8	1,520	@	219	1,959	0	H26.04.01
増毛町	8	2,200	@	230	3,060	400	H11.04.01
小平町	8	1,800	@	250	2,300	0	H12.04.01
羽幌町	10	2,850	@	300	2,850	0	H17.04.01
(宗谷)							
稚内市	8	1,720	@	210	2,400	240	H26.04.01
枝幸町	10	2,160	@	194	2,160	0	H26.04.01
(オホーツク)							
北見市(北見)	0	1,360	@	48	2,110	0	H26.10.01
北見市(留辺蘂)	0	1,360	@	48	2,110	0	H26.10.01
網走市	8	1,576	@	226	2,030	0	H26.05.01
紋別市	8	1,252	@	223	1,699	0	H18.06.01
美幌町	8	1,296	@	210	1,717	0	H26.04.01
津別町	10	2,160	@	216	2,160	0	H26.04.01
斜里町	10	1,240	@	132	1,240	0	H26.04.01
訓子府町	0	1,296	@	146	2,808	0	H26.04.01
遠軽町	8	1,641	@	205	2,052	0	H18.04.01
湧別町	10	2,160	@	194	2,160	0	H09.04.01

事業者名	一般（家庭）用				10m ³ までの料金 の料金 円(税込)	メーター 使用料(税込) 円	現行料金 適用年月日
	基本料金		超過料金				
	水量 トンまで	金額(税込) 円	金額(税込) 円/m ³				
(十勝)							
帯広市	0	972	@	48	1,458	0	H26.04.01
音更町	5	1,172	@	247	2,407	0	H26.04.01
新得町	8	1,297	@	144	1,585	0	H27.10.01
清水町	10	1,800	@	180	1,800	0	H22.06.01
芽室町	10	2,559	@	259	2,559	0	H26.04.01
大樹町	8	2,057	@	267	2,593	0	H26.08.26
広尾町	5	900	@	180	1,800	0	H09.01.01
幕別町	0	350	@	210	2,450	0	H20.04.01
池田町	8	2,160	@	259	2,678	0	H26.04.01
本別町	8	1,827	@	245	2,317	0	H26.04.01
足寄町	8	1,780	@	170	2,120	0	H08.04.01
(釧路)							
釧路市	8	1,191	@	169	1,530	0	H26.04.01
厚岸町	0	1,058	@	162	2,670	0	H26.04.01
浜中町	8	2,160	@	216	2,760	170	H26.04.01
標茶町	10	1,458	@	140	1,450	0	H27.04.01
弟子屈町	10	1,890	@	194	1,890	0	H10.05.01
白糠町	8	1,944	@	216	2,376	0	H26.04.01
(根室)							
根室市	8	1,306	@	226	2,224	464	H26.04.01
別海町	5	965	@	178	2,287	432	H26.04.01
中標津町	8	1,620	@	205	2,030	0	H26.04.01
羅臼町	7	2,070	@	300	3,360	390	H20.04.01

- (注) 1. 金額は全て税込(1円未満の端数は切り捨て)の額である。
2. 10m³までの料金はメーター使用料も含む。
3. 基本水量が空欄の事業者は、口径別(13mm)の料金体系である。

IV－2 水道料金一覽表

(簡易水道事業)

事業者名	施設名	一般(家庭)用				10m ³ までの料金 円(税込)	メーター 使用料(税込) 円
		基本料金		超過料金			
		水量 トンまで	金額(税込) 円	金額(税込) 円/m ³			
(空知)							
上砂川町	上砂川	8	2,268	@	270	2,808	0
妹背牛町	妹背牛町	10	2,894	@	289	2,894	0
秩父別町	秩父別町	10	2,635	@	286	2,635	0
北竜町	北竜町	10	2,670	@	260	2,670	0
(石狩)							
千歳市	支笏湖畔	8	1,198	@	173	1,544	0
(後志)							
小樽市	石狩湾新港銭函	7	1,512	@	194	2,094	0
島牧村	本目・豊浜・歌島	10	2,000	@	240	2,000	0
島牧村	元町・永豊	10	2,000	@	240	2,000	0
島牧村	第二栄浜	10	2,000	@	240	2,000	0
寿都町	寿都町	8	1,560	@	195	1,950	0
黒松内町	黒松内町	10	2,020	@	190	2,020	0
蘭越町	蘭越町	10	1,944	@	216	1,944	0
ニセコ町	ニセコ町	10	1,670	@	150	1,670	0
真狩村	真狩村	8	1,234	@	154	1,542	0
留寿都村	留寿都	10	1,400	@	155	1,400	0
喜茂別町	喜茂別町	10	1,574	@	174	1,574	0
京極町	京極	10	970	@	0	970	0
共和町	共和町	10	1,940	@	190	1,940	0
泊村	泊村	10	1,030	@	100	1,030	0
神恵内村	神恵内	10	2,100	@	150	2,100	0
神恵内村	珊瑚内	10	2,100	@	150	2,100	0
積丹町	積丹町	10	2,160	@	210	2,160	0
古平町	古平	8	2,200	@	270	2,740	0
仁木町	仁木	8	2,050	@	190	2,430	0
赤井川村	赤井川	10	1,230	@	180	1,230	0
赤井川村	都	10	1,230	@	180	1,230	0
赤井川村	常盤	10	1,230	@	180	1,230	0
(胆振)							
登別市	登別市	0	691	@	65	1,341	0
伊達市	大滝区	8	1,182	@	96	1,374	0
豊浦町	市街	8	1,060	@	130	1,450	130
豊浦町	大岸	8	1,060	@	130	1,450	130
豊浦町	礼文華	8	1,060	@	130	1,450	130
豊浦町	大和	8	1,060	@	130	1,450	130
壮瞥町	壮瞥町	10	1,130	@	113	1,130	0
厚真町	厚真	8	1,728	@	216	2,505	345
洞爺湖町	洞爺湖町	8	1,598	@	199	2,212	216
安平町	早来	8	2,340	@	270	2,880	0
安平町	追分	8	1,910	@	216	2,342	0
むかわ町	穂別	0	860	@	0	860	0
(日高)							
日高町	日高町	8	1,720	@	160	2,040	0

事業者名	施設名	一般（家庭）用				10m ³ までの料金 円(税込)	メーター 使用料(税込) 円
		基本料金		超過料金			
		水量 トンまで	金額(税込) 円	金額(税込) 円/m ³			
平取町	本町	7	2,370	@	250	3,120	0
平取町	貫気別	7	2,370	@	250	3,120	0
平取町	中部振内	7	2,370	@	250	3,120	0
平取町	去場	0	1,900	@	0	1,900	0
新冠町	新冠	5	1,640	@	255	2,915	0
新冠町	新冠第一	5	1,640	@	255	2,915	0
新冠町	新冠第二	5	1,640	@	255	2,915	0
浦河町	東部	0	1,150	@	108	2,230	0
様似町	幌満	5	1,940	@	194	2,910	0
えりも町	西部	10	2,160	@	270	2,590	430
えりも町	東部	10	2,160	@	270	2,590	430
えりも町	目黒	10	2,160	@	270	2,590	430
新ひだか町	三石第1	10	1,720	@	183	1,720	0
新ひだか町	三石第2	10	1,720	@	183	1,720	0
(渡島)							
函館市	戸井	10	766	@	115	766	0
函館市	日浦	10	766	@	115	766	0
函館市	恵山東部	10	766	@	115	766	0
函館市	楳法華	10	766	@	115	766	0
函館市	古部	10	766	@	115	766	0
函館市	木直	10	766	@	115	766	0
函館市	尾札部	10	766	@	115	766	0
函館市	白尻	10	766	@	115	766	0
函館市	大船	10	766	@	115	766	0
松前町	原口	7	1,836	@	156	2,304	0
松前町	江良	7	1,836	@	156	2,304	0
松前町	西部	7	1,836	@	156	2,304	0
知内町	小谷石	8	1,275	@	113	1,789	288
知内町	湯の里	8	1,275	@	113	1,789	288
七飯町	大沼	8	1,188	@	102	1,392	0
七飯町	藤城	8	1,350	@	129	1,608	0
森町	駒ヶ岳・赤井川	10	1,900	@	230	1,900	0
森町	濁川	10	1,900	@	230	1,900	0
八雲町	落部	6	1,296	@	162	1,944	0
八雲町	野田生	6	1,296	@	162	1,944	0
八雲町	黒岩	6	1,296	@	162	1,944	0
八雲町	熊石	6	1,296	@	162	1,944	0
八雲町	大新	6	1,296	@	162	1,944	0
(檜山)							
上ノ国町	湯ノ岱	5	1,026	@	118	2,015	399
上ノ国町	木ノ子	5	1,026	@	118	2,015	399
上ノ国町	小砂子	5	1,026	@	118	2,015	399
厚沢部町	厚沢部町	8	1,400	@	120	1,640	0
乙部町	乙部町	8	1,620	@	167	1,954	0
奥尻町	奥尻	8	1,730	@	140	2,390	380

事業者名	施設名	一般(家庭)用				10m ³ までの料金 円(税込)	メーター 使用料(税込) 円
		基本料金		超過料金			
		水量 トンまで	金額(税込) 円	金額(税込) 円/m ³			
今金町	今金	7	1,000	@	220	1,950	290
今金町	種川	7	1,000	@	220	1,950	290
今金町	花石	7	1,000	@	220	1,950	290
今金町	美利河	7	1,000	@	220	1,950	290
今金町	八束	7	1,000	@	220	1,950	290
今金町	金原・鈴金	7	1,000	@	220	1,950	290
今金町	神丘	7	1,000	@	220	1,950	290
せたな町	久遠	10	1,590	@	152	1,590	0
せたな町	長磯	10	1,590	@	164	1,590	0
せたな町	瀬棚	10	1,590	@	164	1,590	0
せたな町	島歌	10	1,590	@	164	1,590	0
せたな町	元浦	10	1,590	@	164	1,590	0
せたな町	北島歌	10	1,590	@	164	1,590	0
せたな町	北檜山	10	1,590	@	164	1,590	0
せたな町	若松	10	1,590	@	164	1,590	0
せたな町	太櫓	10	1,590	@	164	1,590	0
せたな町	丹羽	10	1,590	@	164	1,590	0
(上川)							
旭川市	西神居	8	1,101	@	154	1,409	0
旭川市	江丹別	8	1,101	@	154	1,409	0
名寄市	智恵文中央	5	792	@	237	1,977	0
名寄市	智恵文八幡	5	792	@	237	1,977	0
名寄市	風連日進	5	792	@	237	1,977	0
富良野市	富丘	8	1,447	@	0	1,447	0
富良野市	東山市街	8	1,447	@	216	1,879	0
富良野市	島の下	8	1,447	@	216	1,879	0
富良野市	山部市街	8	1,447	@	216	1,879	0
富良野市	学田	8	1,447	@	216	1,879	0
富良野市	布部市街	8	1,447	@	216	1,879	0
比布町	比布町	8	2,000	@	200	2,400	0
愛別町	愛別町	8	2,184	@	231	2,646	0
上川町	上川町簡易水道事業	8	1,974	@	194	2,362	0
東川町	中央(休止中)	—	—	@	—	—	—
上富良野町	東中	8	1,555	@	162	1,879	0
上富良野町	西部	8	1,555	@	162	1,879	0
上富良野町	江花	8	1,555	@	162	1,879	0
中富良野町	中富良野町	10	1,779	@	177	1,779	0
南富良野町	幾寅	8	1,680	@	220	2,120	0
南富良野町	金山・下金山	8	1,680	@	220	2,120	0
南富良野町	落合	8	1,680	@	220	2,120	0
南富良野町	北落合	8	1,680	@	220	2,120	0
占冠村	占冠村	10	1,150	@	90	1,150	0
和寒町	和寒	8	1,410	@	181	1,772	0
剣淵町	剣淵町	8	1,620	@	240	2,100	0
下川町	下川	6	1,458	@	237	2,406	0

事業者名	施設名	一般（家庭）用				10m ³ までの料金 円(税込)	メーター 使用料(税込) 円
		基本料金		超過料金			
		水量 トンまで	金額(税込) 円	金額(税込) 円/m ³			
下川町	一の橋	6	1,458	@	237	2,406	0
美深町	北部	6	1,552	@	226	2,456	0
美深町	中央	6	1,320		200	2,120	0
音威子府村	音威子府村	10	1,840	@	200	1,840	0
中川町	中川	8	1,670	@	230	2,130	0
中川町	佐久	8	1,670	@	230	2,130	0
幌加内町	幌加内	10	1,440	@	120	1,740	300
幌加内町	湖南	10	1,440	@	120	1,740	300
(留萌)							
増毛町	阿分	8	2,200	@	230	3,060	400
増毛町	別荘	8	2,200	@	230	3,060	400
増毛町	岩老	8	2,200	@	230	3,060	400
増毛町	雄冬	8	2,200	@	230	3,060	400
苫前町	苫前町	8	2,260	@	300	2,860	0
羽幌町	天売	8	2,570	@	340	3,250	0
羽幌町	焼尻	8	2,570	@	340	3,250	0
初山別村	初山別	10	2,370	@	250	2,640	270
遠別町	遠別町	8	1,995	@	252	2,499	0
天塩町	市街	8	2,120	@	265	3,030	380
天塩町	雄信内	8	2,120	@	265	3,030	380
天塩町	泉源産土	8	2,120	@	265	3,030	380
(宗谷)							
稚内市	東浦	8	1,720	@	210	2,380	240
猿払村	鬼志別	5	1,350	@	183	2,589	324
猿払村	浜鬼志別	5	1,350	@	183	2,589	324
猿払村	浅茅野	5	1,350	@	183	2,589	324
猿払村	浜猿払	5	1,350	@	183	2,589	324
浜頓別町	浜頓別町	5	1,080	@	162	1,890	0
中頓別町	中頓別	10	2,150	@	215	2,150	0
枝幸町	枝幸南部	10	2,160	@	194	2,160	0
枝幸町	歌登	10	2,160	@	194	2,160	0
枝幸町	本幌別	10	2,160	@	194	2,160	0
枝幸町	志美宇丹	10	2,160	@	194	2,160	0
豊富町	豊富町	10	1,620	@	173	1,620	0
礼文町	香深	10	2,790	@	190	2,960	170
礼文町	船泊	10	2,790	@	190	2,960	170
礼文町	内路	10	2,790	@	190	2,960	170
利尻町	利尻町	10	1,702	@	169	1,972	270
利尻富士町	利尻富士町	7	1,540	@	160	2,230	210
幌延町	幌延	10	1,540	@	180	1,860	320
幌延町	問寒別	10	1,540	@	180	1,860	320
(オホーツク)							
北見市	協和	0	1,360	@	0	1,360	0
北見市	常呂町	0	1,360	@	0	1,360	0
北見市	瑞穂	0	1,360	@	0	1,360	0

事業者名	施設名	一般（家庭）用				10m ³ までの料金 円(税込)	メーター 使用料(税込) 円
		基本料金		超過料金			
		水量 トンまで	金額(税込) 円	金額(税込) 円/m ³			
北見市	温根湯温泉	0	1,360	@	0	1,360	0
網走市	能取	8	2,516	@	314	3,144	0
網走市	中央	8	2,516	@	314	3,144	0
紋別市	沼の上	8	1,252	@	223	1,698	0
紋別市	小向	8	1,252	@	223	1,698	0
紋別市	上渚滑	8	1,252	@	223	1,698	0
津別町	津別町	10	2,160	@	216	2,160	0
斜里町	ウトロ	10	1,240	@	132	1,240	0
清里町	第1	8	1,070	@	130	1,710	380
清里町	第2	8	1,070	@	130	1,710	380
小清水町	小清水	8	1,250	@	150	1,550	0
小清水町	小清水北	8	1,250	@	150	1,550	0
置戸町	置戸町	10	1,650	@	165	1,650	0
佐呂間町	佐呂間	10	1,656	@	278	1,656	0
佐呂間町	若佐	10	1,656	@	278	1,656	0
佐呂間町	浜佐呂間	10	1,656	@	278	1,656	0
遠軽町	瀬戸瀬	8	1,641	@	205	2,051	0
遠軽町	生田原	8	1,641	@	205	2,051	0
遠軽町	安国	8	1,641	@	205	2,051	0
遠軽町	丸瀬布	8	1,641	@	205	2,051	0
遠軽町	白滝	8	1,641	@	205	2,051	0
湧別町	開盛	10	2,160	@	194	2,160	0
湧別町	川西	10	2,160	@	194	2,160	0
滝上町	滝上町	10	1,940	@	162	1,940	0
興部町	興部町	8	2,160	@	226	2,612	0
西興部村	西興部村	10	1,540	@	135	1,540	0
雄武町	雄武町	10	2,520	@	240	2,520	0
大空町	女満別本町	8	1,468	@	183	1,834	0
大空町	女満別高台	8	1,468	@	183	1,834	0
大空町	東藻琴	8	1,123	@	140	1,546	143
(十勝)							
帯広市	太平	0	972	@	48	1,452	0
帯広市	大正	0	972	@	48	1,452	0
音更町	西部	5	1,172	@	247	2,407	0
音更町	東部	5	1,172	@	247	2,407	0
士幌町	士幌町	8	1,500	@	170	1,840	0
士幌町	新田	8	1,500	@	170	1,840	0
士幌町	朝陽	8	1,500	@	170	1,840	0
上士幌町	上士幌町	8	1,000	@	170	1,340	0
鹿追町	本町市街地区	8	1,180	@	144	1,468	0
鹿追町	高台	8	1,180	@	144	1,468	0
鹿追町	然別湖畔	8	1,297	@	144	1,585	0
新得町	屈足	8	1,297	@	144	1,585	0
新得町	狩勝	8	1,297	@	132	1,561	0
芽室町	上美生	10	2,599	@	259	2,599	0

事業者名	施設名	一般（家庭）用				10m ³ までの料金 円(税込)	メーター 使用料(税込) 円
		基本料金		超過料金			
		水量 トンまで	金額(税込) 円	金額(税込) 円/m ³			
芽室町	美生	10	2,599	@	259	2,599	0
芽室町	河北	10	2,599	@	259	2,599	0
中札内村	中札内村	10	2,000	@	230	2,000	0
更別村	更別村	5	900	@	180	1,800	0
広尾町	野塚	7	1,000	@	180	1,540	0
広尾町	音調津	7	1,000	@	180	1,540	0
広尾町	豊似	7	1,000	@	180	1,540	0
幕別町	駒島	0	399	@	204	2,439	0
幕別町	幕別	0	399	@	204	2,439	0
幕別町	大豊	0	399	@	204	2,439	0
幕別町	新和	0	399	@	204	2,439	0
幕別町	忠類	0	399	@	204	2,439	0
豊頃町	茂岩	8	2,160	@	247	2,654	0
本別町	勇足	8	1,777	@	201	2,179	0
本別町	仙美里	8	1,777	@	201	2,179	0
本別町	美里別	8	1,777	@	201	2,179	0
足寄町	足寄	8	1,700	@	160	2,020	0
陸別町	陸別	8	1,820	@	206	2,232	0
浦幌町	浦幌町	8	2,000	@	240	2,480	0
(釧路)							
釧路市	山花	8	1,191	@	169	1,529	0
釧路市	阿寒	8	1,191	@	169	1,529	0
釧路市	阿寒湖畔	8	1,191	@	169	1,529	0
釧路市	音別	8	1,191	@	169	1,529	0
釧路市	飽別	10	1,290	@	97	1,290	0
釧路町	釧路町	8	1,191	@	169	1,529	0
厚岸町	糸魚沢	10	1,058	@	162	1,058	0
厚岸町	上尾幌	10	1,029	@	158	1,029	0
弟子屈町	川湯	10	1,890	@	194	1,890	0
弟子屈町	美留和	10	1,890	@	194	1,890	0
弟子屈町	屈斜路	10	1,890	@	194	1,890	0
鶴居村	鶴居村	10	1,852	@	0	1,852	0
白糖町	茶路	8	1,836	@	216	2,268	0
(根室)							
根室市	根室市	8	1,307	@	226	2,223	464
中標津町	中標津町	8	1,620	@	205	2,030	0
標津町	標津	8	1,285	@	123	1,531	0
標津町	川北	8	1,285	@	123	1,531	0
標津町	薫別	8	1,285	@	123	1,531	0
羅臼町	峯浜	7	2,070	@	300	3,360	390
羅臼町	岬町	7	2,070	@	300	3,360	390

参 考

参
考

水道施設災害復旧費国庫補助事業(昭和42年度以降)

<昭和42年度>

(単位:千円)

水道名	総事業費	国庫補助金	備考
上磯町上水道	5,231	2,237.0	
羽幌町上羽幌簡易水道	35,184	9,997.0	昭和41年度から繰越事業
計(2件)	40,415	12,234.0	

<昭和43年度>

水道名	総事業費	国庫補助金	備考
岩見沢市上水道	7,439	3,042.0	十勝沖地震(43. 5.16)による被災
鶴川町上水道	1,324	507.0	〃
虻田町本町上水道	6,830	3,244.0	〃
中富良野町簡易水道	1,108	515.0	〃
占冠村占冠簡易水道	1,255	617.0	〃
新篠津村新篠津簡易水道	538	269.0	〃
上磯町当別簡易水道	620	234.5	集中豪雨(43. 8.21)による被災
松前町白神簡易水道	1,584	779.5	〃
戸井町瀬田来簡易水道	860	323.5	〃
〃 東部簡易水道	3,790	1,514.5	〃
計(10件)	25,348	11,046.0	

<昭和45年度>

水道名	総事業費	国庫補助金	備考
上川町上水道	4,935	1,616.0	
熊石町簡易水道	4,914	2,208.5	
計(2件)	9,849	3,824.5	

<昭和46年度>

水道名	総事業費	国庫補助金	備考
三笠市上水道	43,342	21,355.0	
計(1件)	43,342	21,355.0	

<昭和48年度>

水道名	総事業費	国庫補助金	備考
瀬棚町	1,585	792.5	
〃	1,445	712.5	
南茅部町	2,086	601.0	
〃	2,425	949.0	
知内町	1,932	663.5	
根室市	19,218	7,455.0	
浜中町	972	324.5	
虻田町	829	358.0	
木古内町	1,650	825.0	
羅臼町	3,366	884.0	
阿寒町	5,534	2,469.0	
計(11件)	41,042	16,034.0	

<昭和49年度>

水道名	総事業費	国庫補助金	備考
知内町簡易水道	6,324	3,162.0	昭和48年度発生災害の昭和50年度への繰越分
計(1件)	6,324	3,162.0	

<昭和50年度>

水道名	総事業費	国庫補助金	備考
夕張市上水道	20,561	8,020.5	
〃	8,819	3,168.5	
砂川市上水道	7,638	3,819.0	
沼田町上水道	1,790	716.5	
留辺蘂町上水道	13,007	6,267.0	
滝上町上水道	3,580	1,601.0	
上川町上水道	2,183	969.0	
瀬棚町簡易水道	4,283	1,850.5	
島牧村簡易水道	1,070	485.5	
〃	807	358.5	
〃	887	395.5	
神恵内村簡易水道	955	476.0	
栗沢町簡易水道	1,283	641.5	
〃	1,003	501.5	
夕張市簡易水道	1,932	503.0	
美唄市簡易水道	4,650	1,832.5	
標津町簡易水道	2,038	824.5	
〃	1,377	639.5	
置戸町簡易水道	347	173.5	
下川町簡易水道	1,435	595.0	
剣淵町簡易水道	644	317.0	
北見市簡易水道	3,948	631.0	
積丹町簡易水道	721	348.0	
計(23件)	84,958	35,134.5	

<昭和51年度>

水道名	総事業費	国庫補助金	備考
三笠市上水道	97,697	44,729.0	
桂沢水道企業団	10,610	4,467.5	
計(2件)	108,307	49,196.5	

<昭和52年度>

水道名	総事業費	国庫補助金	備考
美瑛町上水道	3,366	1,177.5	
恵庭市上水道	5,612	2,138.0	
美深町上水道	1,843	557.0	
当麻町上水道	1,894	947.0	
芦別市上水道	11,481	2,671.0	
下川町上水道	10,410	1,833.0	
浦河町上水道	7,540	1,262.0	
厚岸町上水道	21,597	6,450.5	
芽室町上水道	20,248	3,832.0	
浦幌町上水道	2,408	602.0	
池田町上水道	2,553	1,104.5	
新得町上水道	16,300	5,550.5	
虻田町温泉地区上水道	10,643	4,948.5	有珠山噴火(52.8.7～8)による降灰で浄水場本館等被害、雷鳴による電気計装等被害
豊浦町本村簡易水道	62,280	31,140.0	
虻田町花和飲料水供給施設	5,050	2,364.5	
計(15件)	183,225	66,578.0	

<昭和53年度>

○災害名 有珠山噴火に伴う泥流(昭和53年10月16, 24日発生)

水道名	総事業費	国庫補助金	備考
虻田町温泉地区上水道	430,323	236,425.0	高区湧水管折損埋没、浄水場埋没、地殻変動による導配水管被害340件 ※補助率8/10
計(1件)	430,323	236,425.0	

<昭和54年度>

水道名	総事業費	国庫補助金	備考
虻田町上水道	815,751	284,132.0	有珠山噴火に伴う泥流被害(53年度より継続) ※補助率8/10
〃	6,245	2,596.0	地殻変動による導配水管被害85件(54.1.1~9.30発生)
苫小牧市上水道	35,520	10,967.5	集中豪雨による被災
阿寒町上水道	23,824	6,210.0	台風20号による被災
置戸町本町簡易水道	6,213	2,303.0	〃
音別町本町簡易水道	3,394	1,411.5	〃
白糠町縫別飲料水供給施設	1,277	512.5	〃
厚岸町苫多飲料水供給施設	2,833	1,133.0	〃
計(8件)	895,057	309,265.5	

<昭和55年度>

水道名	総事業費	国庫補助金	備考
虻田町上水道	611,223	106,975.0	有珠山噴火に伴う泥流被害(53年度より継続) ※補助率8/10
釧路町仙鳳趾簡易水道	9,212	3,410.0	54年台風20号による被災
室蘭市上水道	47,170	20,207.5	集中豪雨による被災
福島町上水道	6,500	2,715.0	〃
計(4件)	674,105	133,307.5	

<昭和56年度>

水道名	総事業費	国庫補助金	備考
浦河町上水道	14,970	7,234.0	集中豪雨(56. 7. 6発生)による被災
えりも町西部簡易水道	10,702	4,867.0	〃
美瑛町上水道	3,670	1,435.0	集中豪雨(56. 8. 3~ 8. 6発生)による被災
当麻町上水道	2,150	466.0	〃
新竜水道企業団	90,759	36,224.0	〃
夕張市上水道	3,069	1,525.5	〃
栗山町上水道	6,068	2,970.5	〃
虻田町上水道	4,938	1,656.5	〃
斜里町ウトロ簡易水道	25,847	12,691.5	〃
小平町達布簡易水道	2,680	1,191.5	〃
夕張市楓簡易水道	4,795	2,174.5	〃
上土幌町糠平簡易水道	3,613	838.5	〃
上土幌町本町簡易水道	15,016	6,046.0	〃
芦別市旭町・油谷簡易水道	2,737	1,366.5	集中豪雨(56. 8. 3~ 8. 6発生)による被災
栗沢町美流渡簡易水道	2,408	1,019.5	〃
門別町厚賀簡易水道	10,458	4,978.0	〃
三石町第一簡易水道	3,654	1,711.5	〃
苫小牧市上水道	20,790	7,664.5	台風15号による被災
池田町上水道	940	429.5	〃
虻田町上水道	6,883	3,050.0	〃
大滝村優徳簡易水道	8,900	4,299.0	〃
木古内町上水道	5,061	2,310.0	集中豪雨(56. 9. 3~ 9. 4発生)による被災
奥尻町青苗簡易水道	12,766	4,910.0	〃
〃 本町簡易水道	17,111	5,501.5	〃
計(24件)	279,985	116,560.5	

<昭和57年度>

水道名	総事業費	国庫補助金	備考
浦河町上水道	2,872	1,267.0	浦河沖地震(57. 3.21発生)による被災
〃 西部簡易水道	1,147	572.0	〃
〃 元浦河簡易水道	375	187.0	〃
三石町第一簡易水道	1,242	301.5	〃
〃 第二簡易水道	972	312.5	〃
大滝村優徳簡易水道	3,005	679.5	56年台風15号による被災
虻田町上水道	1,030	476.5	集中豪雨(57. 8. 3～ 8. 6発生)による被災
夕張市上水道	13,623	5,951.5	集中豪雨(57. 8.29～ 8.30発生)による被災
計(8件)	24,266	9,747.5	

<昭和58年度>

水道名	総事業費	国庫補助金	備考
登別市上水道	13,136	5,643.5	集中豪雨(58. 9.24～ 9.25発生)による被災
室蘭市上水道	68,496	27,674.0	〃
白老町上水道	7,257	1,699.0	〃
奥尻町奥尻地区簡易水道	2,978	1,387.0	集中豪雨(58. 8. 4発生)による被災
瀬棚町市街地区簡易水道	2,770	1,330.0	〃
大滝村優徳簡易水道	11,767	4,902.0	集中豪雨(57.10.19発生)による被災
計(6件)	106,404	42,635.5	

<昭和59年度>

水道名	総事業費	国庫補助金	備考
登別市上水道	55,874	23,489.5	集中豪雨(58. 9.24～ 9.25発生)による被災
室蘭市上水道	161,567	39,605.5	〃
白老町上水道	8,020	3,181.0	〃
計(3件)	225,461	66,276.0	

<昭和63年度>

水道名	総事業費	国庫補助金	備考
沼田町上水道	12,521	5,223.0	集中豪雨(63. 8.25発生)による被災
計(1件)	12,521	5,223.0	

<平成元年度>

水道名	総事業費	国庫補助金	備考
白糠町縫別飲料水供給施設	6,639	3,113.5	集中豪雨(元 6.28～ 7. 3発生)による被災
計(1件)	6,639	3,113.5	

<平成2年度>

○ 災害名 地滑り(平成2年4月3日発生)

水道名	総事業費	国庫補助金	備考
札幌市上水道	233,600	116,800.0	定山溪ダムの貯水池の山腹斜面の地滑りにより、ダム管理施設の一部が損傷
計(1件)	233,600	116,800.0	

＜平成4年度＞

- 災害名 ①地滑り(平成2年4月3日発生)
- ②大雨(平成4年7月30～31日発生)
- ③台風10号から変わった温帯低気圧による大雨(平成4年8月8～9日発生)
- ④台風17号による大雨
- ⑤台風19号から変わった低気圧による大雨(平成4年9月25～26日発生)

災害	水道名	総事業費	国庫補助金	備考
①	札幌市上水道	26,021	12,977.5	(平成2年度発生災害)
②	初山別村初山別地区簡易水道	10,809	4,383.5	取水施設の護岸・連結ブロック、ふとん管、護床が破損、流出
③	鶴川町上水道	8,910	4,300.5	取水施設のふとん管が流出、導水管(河川伏越前部)23mが露出
③	夕張市楓簡易水道	5,796	2,751.0	配水管(河川伏越部)10mが脱管、導水管(3ヶ所)50mが露出、取水柵に土砂堆積
③	穂別町穂別地区簡易水道	2,201	1,098.5	送水管(2ヶ所102m)が流出、配水管20mが流出
③	日高町簡易水道	40,678	15,343.5	取水施設が土砂で埋没等、導水管の一部露出等、浄水施設に高濁水流入
④	湧別町芭露簡易水道	5,320	2,563.0	導水管(2本)369mが流出
⑤	浜頓別町上水道	19,581	7,348.0	取水施設の護床ブロック・ふとん管が流出
	計(8件)	119,316	50,765.5	

＜平成5年度＞

- 災害名 ①台風10号から変わった温帯低気圧による大雨(平成4年8月8～9日発生)
- ②釧路沖地震(平成5年1月15日発生)
- ③北海道南西沖地震(平成5年7月12日発生)

災害	水道名	総事業費	国庫補助金	備考
①	穂別町穂別地区簡易水道	567	265.0	送水管(2ヶ所102m)が流出、配水管20mが流出
②	豊頃町茂岩簡易水道	28,304	14,152.0	水質検査装置・テレメータが倒壊、送水管1ヶ所・配水管18ヶ所破損
②	浜中町上水道	8,259	3,967.5	沈でん池内傾斜板が破損、配水管接続部の離脱2ヶ所
②	浜中町茶内簡易水道	3,796	1,528.0	浄水場の内外壁からモルタル・下地材が剥離脱落し、柱が損傷
②	別海町上水道	15,208	7,142.5	送水管の継手部離脱1ヶ所、配水池内整流壁全壊、配水管の破損27ヶ所、等
②	白糠町上水道	8,995	4,052.5	浄水場外壁剥離等、送水管損傷2ヶ所等、配水管損傷9ヶ所
②	釧路市上水道	49,422	17,127.0	導水ポンプ場ケーブル損傷等、浄水場建物モルタル剥離等、配水管損傷24ヶ所
②	釧路町上水道	5,426	1,225.0	配水管破損10ヶ所
②	釧路町遠野簡易水道	5,026	494.0	配水管破損11ヶ所
②	厚岸町上水道	3,696	1,339.0	浄水場の壁・ドア部モルタル剥離、送水管破損1ヶ所、配水管損傷24ヶ所
②	厚岸町小島飲料水供給施設	25,663	12,575.5	海底配水管が離脱し70m破損
③	上磯町上水道	11,021	3,712.0	浄水場の傾斜板が破損、配水管の折損
③	木古内町上水道	32,595	14,075.0	配水管破損
③	江差町上水道	8,746	3,063.0	配水管破損24ヶ所
③	奥尻町奥尻地区簡易水道	3,914	1,035.0	沈でん池流入管4ヶ所破損、配水池流入・流出管11ヶ所破損、配水管2ヶ所破損
③	厚沢部町館地区簡易水道	2,384	916.0	配水管破損11ヶ所
③	今金町八束簡易水道	3,975	1,748.5	配水管破損22ヶ所
③	今金町金原・鈴金地区簡易水道	1,244	532.0	配水管破損7ヶ所
③	北檜山町北檜山地区簡易水道	6,703	3,326.0	取水井が閉塞、配水管の折損
③	北檜山町若松地区簡易水道	7,701	3,697.0	配水池の盛土・専用道路が崩壊、配水管破損38ヶ所
③	北檜山町太櫓地区簡易水道	15,643	7,792.5	配水施設の電気計装設備が冠水(海水)、配水管の流出及び折損
③	長万部町上水道	50,593	19,280.5	配水管破損66ヶ所
③	蘭越町御成地区簡易水道	1,755	873.5	配水管破損87.4m
	計(23件)	300,636	123,919.0	

<平成6年度>

- 災害名 ①北海道南西沖地震(平成5年7月12日発生)
 ②大雨(平成6年5月27日発生)
 ③大雨(平成6年8月12日発生)
 ④北海道東方沖地震(平成6年10月4日発生)

災害	水道名	総事業費	国庫補助金	備考
①	北檜山町若松地区簡易水道	6,307	2,141.5	配水池の盛土・専用道路が崩壊、配水管破損38ヶ所
①	島牧村本目・豊浜・歌島地区簡易水道	4,326	1,873.0	配水施設仕切弁接続部が破損、橋梁添架の配水管が流出
①	島牧村第一栄浜飲料水供給施設	10,003	4,302.5	水源(湧水)の枯渇
①	奥尻町青苗地区簡易水道	151,085	74,852.0	津波・火災による住宅群の破壊流出・焼失に伴う配水管の破損等 ※補助率2/3
②	増毛町上水道	13,288	3,538.0	河川の増水で河岸が決壊し、導水管90m流出
③	初山別村初山別地区簡易水道	11,096	3,728.5	取水施設の護岸ブロック決壊(60m)、河床部洗掘
④	浜中町上水道	4,511	1,233.5	配水管破損12ヶ所、空気弁3ヶ所
④	中標津町上水道	9,228	4,603.5	沈でん池傾斜板の脱落・破損
④	別海町上水道	5,733	2,360.0	配水池導流壁、送水管2ヶ所、配水管破損10ヶ所
④	斜里町上水道	6,117	2,934.0	配水管破損11ヶ所
	計(10件)	221,694	101,566.5	

<平成7年度>

- 災害名 ①北海道南西沖地震(平成5年7月12日発生)
 ②北海道東方沖地震(平成6年10月4日発生)
 ③大雨(平成7年8月20日発生)
 ④大雨(平成7年8月27～28日発生)

災害	水道名	総事業費	国庫補助金	備考
①	奥尻町青苗地区簡易水道	15,553	2,749.3	津波・火災による住宅群の破壊流出・焼失に伴う配水管の破損等 ※補助率2/3
②	中標津町上水道	25,372	8,483.0	沈でん池傾斜板の脱落・破損
③	江差町上水道	55,276	24,063.5	取水擁壁裏の土砂流出、送水管橋の流出、配水管の流出・破損等3ヶ所
④	戸井町簡易水道	12,535	4,618.5	取水ゲート(3基)折損壊、水源護岸の倒壊、水源道路の護岸倒壊流出・路床流出154m
④	恵山町東部簡易水道	4,635	1,921.0	河川の横断管(SPφ100L=9m)が流出
④	〃 大潤簡易水道	2,256	1,042.5	河川横断管(SPφ75L=8m、SPφ100L=10m)が流出
	計(6件)	115,627	42,877.8	

<平成8年度>

水道名	総事業費	国庫補助金	備考
戸井町簡易水道	49,440	11,393.5	平成7年度発生災害の平成8年度への繰越分
計(1件)	49,440	11,393.5	

<平成9年度>

- 災害名 大雨(平成9年8月12日発生)

水道名	総事業費	国庫補助金	備考
北空知広域水道企業団	13,860	6,930.0	沼田ダム非常放流施設の法面部に開口亀裂、押出し及び小段消滅等が発生
知内町小谷石地区簡易水道	2,310	1,035.0	取水口上流の護岸施設が法面部15m、水平部21m決壊
計(2件)	16,170	7,965.0	

<平成10年度>

- 災害名 ①豪雨(平成9年8月7日発生)
 ②豪雨(平成10年7月25日発生)
 ③豪雨(平成10年8月28日発生)
 ④台風5号(平成10年9月16日発生)

災害	水道名	総事業費	国庫補助金	備考
①	北空知広域水道企業団	4,314	2,157.0	平成9年度発生災害の平成10年度への繰越分
②	遠軽町上水道	28,206	13,496.0	取水施設護岸、護床ブロックの流出
③	夕張市楓簡易水道	5,985	2,428.0	導水管・送水管の破損
③	南富良野町金山・下金山簡易水道	5,612	1,919.5	取水堰下流のふとん竈の流失及び導水管の破損
④	雄武町上水道	12,707	5,585.5	取水堰下流のふとん竈の流失、護岸ブロックの破損及び導水管(FODφ300L=15m)の流失
④	雄武町沢木簡易水道	3,298	1,309.5	配水管(DICPφ100L=34m)の流失
④	興部町上水道	16,147	7,115.5	送水管(DICPφ400L=126m)の流失
④	南茅部町尾札部簡易水道	14,973	5,400.0	導水管・送水管の破損
④	枝幸町南部簡易水道	1,400	700.0	水路護岸ブロック・法面の崩壊
	計(9件)	92,642	40,111.0	

<平成11年度>

- 災害名 大雨(平成11年7月29日発生)

水道名	総事業費	国庫補助金	備考
初山別村初山別地区簡易水道	15,815	5,630.5	護岸ブロック、根固ブロック、ふとん竈の流出及び打止壁の横転
浜益村簡易水道	6,405	2,863.0	護岸(ふとん竈)の倒壊及び護床(ふとん竈)の流出
計(2件)	22,220	8,493.5	

<平成12年度>

- 災害名 ①有珠山噴火(平成12年3月31日発生)
 ②融雪による増水(平成12年4月10～11日発生)
 ③豪雨(平成12年8月28日発生)

災害	水道名	総事業費	国庫補助金	備考
①	虻田町上水道	788,517	617,707.0	有珠山噴火に伴う地盤変動による被害 ※補助率8/10
②	月新水道企業団上水道	12,585	5,294.0	法留コンクリート、護岸ブロックの倒壊
③	奥尻町奥尻地区簡易水道	7,933	3,747.5	護岸ブロックの倒壊及び護床(蛇竈)の流出、川床洗掘
③	奥尻町青苗地区簡易水道	6,512	2,549.0	取水施設の護岸ブロック決壊
	計(4件)	815,547	629,297.5	

<平成13年度>

- 災害名 ①有珠山噴火(平成12年3月31日発生)
 ②台風11号(平成13年8月22日発生)
 ③台風15号(平成13年9月1日発生)

災害	水道名	総事業費	国庫補助金	備考
①	虻田町上水道	2,715,596	2,161,540	有珠山噴火に伴う地盤変動による被害(12年度より継続) ※補助率8/10
②	本別町美里別簡易水道	8,536	4,268	取水ポンプ場冠水
③	栗沢町簡易水道	2,803	1,249	配水管(VPφ150L=20m)の流失
③	鶴川町上水道	1,039	519	導水管の露出、護床(ふとん竈)の流出
③	門別町上水道	3,297	1,458	配水管(VPφ150L=40m)の流失
③	新冠町泉・若園地区簡易水道	1,575	753	導水管の露出・漏水
③	日高町簡易水道	3,444	1,407	導水管(VPφ200)及び配水管(VPφ100)L=90mの流失
	計(7件)	2,736,290	2,171,194	

<平成14年度>

- 災害名 ①有珠山噴火(平成12年3月31日発生)
②台風15号(平成13年9月1日発生)

災害	水道名	総事業費	国庫補助金	備考
①	虻田町上水道	29,010	23,194	有珠山噴火に伴う地盤変動による被害(12年度より継続) ※補助率8/10
②	栗沢町簡易水道	7,350	3,465	配水管(VPφ150L=20m)の流失(13年度より継続)
②	鶴川町上水道	33,264	15,785	導水管の露出、護床(ふとん管)の流出(13年度より継続)
	計(3件)	69,624	42,444	

<平成15年度>

- 災害名 ①台風10号(平成15年8月10日発生)
②平成15年十勝沖地震(平成15年9月26日発生)

災害	水道名	総事業費	国庫補助金	備考
①	日高町簡易水道	1,465	732	取水樹の有孔蓋流出、浄水場敷地法面崩壊、配水管2カ所流出
①	新冠町新冠地区簡易水道	2,300	1,150	配水管1カ所流出
①	平取町中部振内簡易水道	1,891	945	二風谷ダム負担金
①	門別町上水道	11,540	5,600	配水管4カ所流出、橋梁添架管2カ所破損
①	門別町上水道	2,090	1,045	二風谷ダム負担金
①	鶴川町上水道	228	114	取水堰の下部洗掘
②	豊頃町二宮簡易水道	1,067	507	配水ポンプ場水位調整弁破損、送水管2カ所及び配水管3カ所破損
②	豊頃町茂岩簡易水道	28,576	13,679	浄水場沈殿池傾斜板脱落、送水管6カ所及び配水管23カ所破損
	計(8件)	49,157	23,772	

<平成16年度>

- 災害名 ①台風10号(平成15年8月10日発生)
②落雷(平成16年6月15日発生)
③台風18号(平成16年9月8日発生)
④地震(平成16年12月14日発生)

災害	水道名	総事業費	国庫補助金	備考
①	鶴川町上水道	10,206	5,103	取水堰の下部洗掘(平成15年度から継続)
②	真狩村簡易水道	5,050	2,525	取水施設計装機器及び電磁流量計破損
③	初山別村初山別地区簡易水道	2,457	630	浄水場屋根破損
④	苫前町簡易水道	1,014	400	配水管(河川横断部)2カ所破損
	計(4件)	18,727	8,658	

<平成17年度>

- 災害名 ①台風10号(平成15年8月10日発生)
②地震(平成16年12月14日発生)

災害	水道名	総事業費	国庫補助金	備考
①	平取町中部振内簡易水道	209	104	二風谷ダム負担金(平成15年度から継続)
①	門別町上水道	231	110	二風谷ダム負担金(平成15年度から継続)
②	苫前町簡易水道	14,731	7,365	配水管(河川横断部)2カ所破損(平成16年度から継続)
	計(3件)	15,171	7,579	

<平成18年度>

- 災害名 ①豪雨(平成18年8月18日発生)
②豪雨(平成18年10月7日発生)

災害	水道名	総事業費	国庫補助金	備考
①	むかわ町上水道	20,670	9,961	導水管橋(DCIPφ300L=15m)の流失、取水施設擁壁及び護岸破損
①	日高町簡易水道	26,775	13,230	配水管1ヶ所破損、橋梁添架管1ヶ所破損
②	上湧別町上水道	14,043	7,021	導水管(DCIPφ300L=191m)の流失(湧別町との共同施設)
②	津別町簡易水道	4,608	2,217	配水管(河川横断部)1ヶ所破損
②	湧別町湧別簡易水道	11,898	5,949	導水管(DCIPφ300L=191m)の流失(上湧別町との共同施設)
②	滝上町簡易水道	8,883	3,822	導水管埋設専用道路の崩落、導水管の露出
	計(6件)	86,877	42,200	

<平成20年度>

- 災害名 ①豪雨(平成20年7月22日発生)
②落雷(平成20年7月23日発生)

災害	水道名	総事業費	国庫補助金	備考
①	新冠町簡易水道	4,389	2,194	配水管(河川伏越部分)の流失
②	夕張市上水道	6,420	3,210	計装機器及び通信線破損
	計(2件)	10,809	5,404	

<平成22年度>

- 災害名 ①豪雨(平成22年7月18～19日発生)
②豪雨(平成22年7月28～29日発生)
③豪雨(平成22年8月11～12日発生)
④豪雨(平成22年8月13～14日発生)
⑤豪雨(平成22年8月23～24日発生)

災害	水道名	総事業費	国庫補助金	備考
①	初山別村初山別地区簡易水道	10,573	5,286	河床洗掘、取水施設の護床ブロックや取水スクリーン等の流出
②	積丹町簡易水道	5,617	2,808	取水口ウェッジスクリーンの破損及び流出
②	古平町簡易水道	5,766	2,882	配水管(PPφ50L=34.1m)の流出
③	せたな町若松簡易水道	4,038	2,019	取水口に土砂堆積
③	せたな町久遠簡易水道	6,112	3,056	配水管(VWPφ75L=16.4m)の流出
③	せたな町長磯簡易水道	1,539	769	取水口に土砂堆積、導水管(PEPφ65L=36m)の流出
④	天塩町市街地区簡易水道	31,436	15,718	貯水池堤体法面の崩壊
④	天塩町泉源産土地区簡易水道	5,323	2,661	貯水池余水吐の埋没、導水流量計室敷地内の法面崩壊
④	中川町佐久簡易水道	1,354	677	取水施設の埋塞及び排砂口の破損
⑤	石狩市上水道	18,927	9,463	導水管埋設道路の崩落、導水管の露出、離脱・破損
	計(10件)	90,685	45,339	

<平成24年度>

- 災害名 豪雨(平成24年11月6～7日発生)

災害	水道名	総事業費	国庫補助金	備考
	伊達市上水道	2,359	955	導水管(ACPφ200)の流出、取水施設の破損
	計(1件)	2,359	955	

<平成25年度>

- 災害名 ①豪雨(平成24年11月6～7日発生)
- ②高波(平成25年3月2日発生)
- ③豪雨(平成25年4月6日～8日発生)
- ④豪雨(平成25年8月18日発生)
- ⑤台風18号(平成25年9月16日発生)

災害	水道名	総事業費	国庫補助金	備考
①	伊達市上水道	3,171	1,585	導水管(ACPφ200)の流失、取水施設の破損(平成24年度から継続)
②	島牧村本目・豊浜・歌島地区簡易水道	49,192	24,596	送配水管(VPφ100)の流失
③	厚岸町上水道	7,887	3,943	取水ポンプ場の排水ポンプ及び非常用発電機の故障(浸水)
④	乙部町簡易水道	13,353	6,676	配水管(DIPφ75)の流失
⑤	厚岸町上水道	6,363	3,181	取水ポンプ場の排水ポンプ電源盤等の故障(浸水)
	計(5件)	79,966	39,981	

<平成26年度>

- 災害名 ①豪雨(平成26年7月26日～27日発生)
- ②豪雨(平成26年8月4日～5日発生)
- ③豪雨(平成26年8月22日発生)
- ④豪雨(平成26年9月10日発生)
- ⑤豪雨(平成26年9月11日発生)

災害	水道名	総事業費	国庫補助金	備考
①	積丹町簡易水道	19,742	9,871	取水施設(スクリーン等)の破損・流失
②	石狩市上水道	11,900	5,950	取水施設(護床ブロック・スクリーン等)の破損・流失
③	松前町上水道	10,657	5,328	導水管(鋼管φ300)の露出
④	登別市上水道	30,396	30,396	導水管(DIPφ250)の露出
⑤	石狩東部広域水道企業団水道用水供給事業	55,128	27,564	取水施設(オイルフェンス等)の破損、流木、岩石等の堆積、貯水施設(ダム負担金)
	計(5件)	127,823	79,109	

その先の、道へ。北海道
Hokkaido. Expanding Horizons.

平成27年度

北海道の水道

平成29年5月

編集 北海道環境生活部環境局環境政策課

〒060-8588 札幌市中央区北3条西6丁目
TEL 011-231-4111 内線 24-221
FAX 011-232-1301