

平成23年度

# 北海道の水道

北海道環境生活部環境局環境推進課



# 北海道内の水道事業について

## 1 水道施設の現状

### (1) 水道普及率

道内の水道普及率は上昇傾向にあります。近年横ばいであり、平成23年度末では97.9%と、全国普及率97.6%とほぼ同じ水準となっています。

### (2) 水道事業等の状況

平成23年度末現在の事業数は、上水道が100（前年度と同じ）、簡易水道が288（前年度から6事業減少）となっています。

1人1日あたりの平均給水量は、上水道では過去10年間は減少傾向にあるのに対し、簡易水道は増加傾向にあり（p16参照）、平成23年度には上水道が306リットル、簡易水道が476リットルとなっています。

水道料金は、上水道で2,033円、簡易水道で1,957円となっており、全国平均(H22)の1,442円（上水道）、1,381円（簡易水道）に比べると、それぞれおよそ4割高くなっています。

### ア 事業数及び現在給水人口

	用水供給事業	上水道事業	簡易水道事業	専用水道	計
事業数	5	100	288	497	890
現在給水人口	—	4,976,402人	357,030人	24,014人	5,357,446人

### イ 給水量

区分	上水道	簡易水道
1人1日最大給水量	356L	670L
1人1日平均給水量	306L	476L

### ウ 水道料金（家庭用10m<sup>3</sup>当たり/消費税・メーター使用料を含む）

	上水道	簡易水道
最高	3,360円	3,360円
最低	745円	745円
平均	2,033円	1,957円

## 2 水道施設整備等の課題

### (1) 水道水質の安全確保

北海道は、広大な面積を有し、豊かな自然環境に恵まれていることから、全国と比べて比較的良好的な状態に保たれた河川や地下水などにより、良質で豊富な水道水の確保が図られていますが、エキノコックスやクリプトスポリジウムなどの病原性微生物や各種の有害物質による汚染等が懸念されています。また、降雨時においてこれまで想定されなかった高濁度原水が発生し、大規模な断水を余儀なくされた事例も発生しています。

これらの問題に対応していくためには、引き続き良質な水源の確保や既存水源の保全を図るとともに、各種の高度浄水施設の整備を効果的に実施していく必要があります。また、特にクリプトスポリジウムについては、北海道は表流水を水源とする比率が高いことから、厚生労働省が取りまとめ、平成19年4月1日より適用している「水道におけるクリプトスポリジウム等対策指針」に基づいた対策を徹底する必要があります。

### (2) 施設の老朽化、耐震化への対応

北海道における水道施設の整備について、高度経済成長期に整備された水道施設を中心に今後更新需要が高まることが見込まれます。

また、北海道はこれまで地震や台風等の自然災害に見舞われており、多くの事業体において水道施設の被害を受けるとともに、断水事故も発生していることから、水道施設の災害対策が重要です。

北海道における水道施設の耐震化は全国平均と比較して進んでいるとは言えない状況にあり、国庫補助事業金を活用するなどして、計画的な施設の更新とともに耐震化を図ることが重要となってきました。

### (3) 水道事業の運営基盤の強化

道内の水道事業において、職員の減少、高齢化が進むなかで、水道技術の継承が不安視されています。規模の小さい事業体では、技術の継承に限られた職員に行われてきた事例もあり、こういった事業体においては特に技術力の不足を招くことが懸念されます。

また、給水人口が減少し、給水量も減少傾向にあるなかで、水道事業の給水収益も減少しています。高度経済成長期に整備された水道施設の更新時期を迎え、更新に必要な財源の確保が必要ななか、様々な形態の広域化や民間活用等により施設・経営の両面での事業の効率化を進める必要があります。

### (4) すべての住民に対する安全な水の供給

住民の安全な水の確保に向けて、これまで水道の未普及地域における水道施設の整備を推進し、水道の普及が図られてきました。

水道普及率は全国平均の水準に達していますが、未普及人口は約12万人に及び、その解消は引き続き課題であるものの、山間部などの未普及地域のすべてに水道施設を整備することは、コストの面から現実的とは言えないことから、未普及地域における施設整備の在り方の検討が必要です。また、未普及地域で飲用井戸等を利用している住民に対して安全な水の確保という観点からの衛生対策の取組が必要です。

# 用語の定義・説明

## 1 水道の種類

### (1) 水道（水道法第3条第1項）

導管及びその他の工作物により、水を人の飲用に適する水として供給する施設の総体（臨時のものを除く）。

### (2) 水道用水供給事業（水道法第3条第4項）

水道事業者に水道用水（浄水）を供給する事業。

### (3) 上水道事業

計画給水人口が 5,001 人以上で、一般の需要に応じて水道により水を供給する事業。

### (4) 簡易水道事業（水道法第3条第3項）

計画給水人口が 101 人以上 5,000 人以下で、一般の需要に応じて水道により水を供給する事業。

### (5) 専用水道（水道法第3条第6項）

寄宿舍、社宅等の自家用水道その他水道事業に該当しない水道であって、次のいずれかに該当する水道。

① 給水人口が 101 人以上の寄宿舍、社宅等の自家用水道。

② 1日最大給水量（人の飲用など生活の用に供するもの）が  $20 \text{ m}^3$  を超える水道。

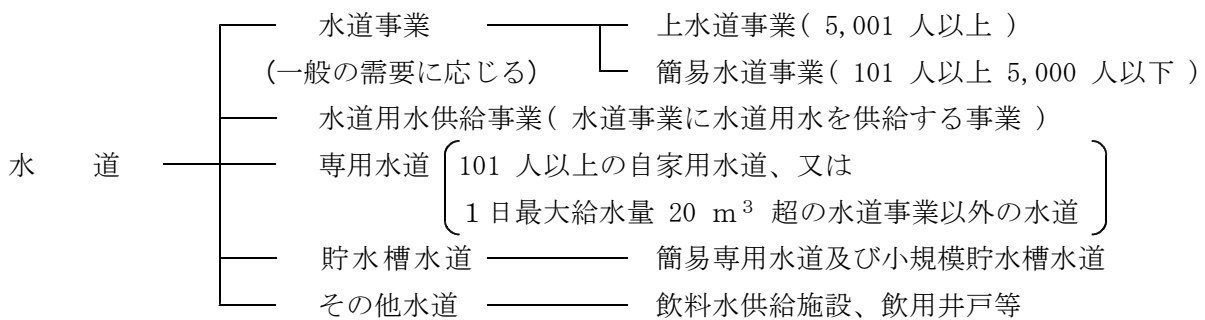
### (6) 貯水槽水道（水道法第14条第2項第5号）

水道事業の用に供する水道から供給を受ける水のみを水源とするもの

- ・簡易専用水道（水道法第3条第7項） … 上記のうち、受水槽の容量が $10\text{m}^3$ を超えるもの
- ・小規模貯水槽水道 … 上記のうち、受水槽の容量が $10\text{m}^3$ を超えないもの

### (7) 飲料水供給施設

給水人口50人以上100 人以下を給水人口とする小規模な水道施設。



## 2 取水の種類

### (1) 地表水

①ダム直接……ダム等から直接導水管等により取水を行っている形態のもの。

②ダム放流……ダム等により水利権を取得し、下流で取水を行っている形態のもの。

③湖沼水……湖沼等の貯水池から直接取水を行っている形態のもの。

④表流（自流）水……上記①～③以外の河川水の取水を行っている形態のもの。

(2) 地下水

- ①伏流水……………河床やその付近を潜流している水を埋渠等により取水している形態のもの。
- ②浅井戸……………第一不透水層までの水を集水する井戸から取水する形態のもの。
- ③深井戸……………第一不透水層より下の水を集水する井戸から取水する形態のもの。

(3) 湧水

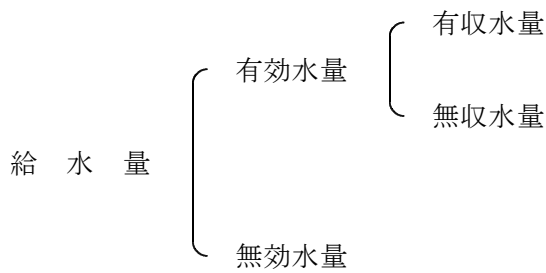
地下水が地表に湧き出た地点から取水する形態のもの。

(4) 受水

水道用水供給事業から用水供給を受けている形態のもの。

3 給水量等

- (1) 給水量…自己の給水区域に対して給水した水量。
- (2) 有収水量…料金徴収の対象となった水量。
- (3) 無収水量…料金徴収の対象とならなかった水量。
- (4) 有効水量…有収水量+無収水量。
- (5) 無効水量…漏水等による損失水量。



# 目 次

I 概 況（平成24年3月31日現在）	1
I－1 平成23年度の水道普及状況	3
(1) 総括表	4
ア 上水道事業	4
イ 簡易水道事業	4
ウ 専用水道	4
(2) 市町村別、種類別施設数	6
(3) 市町村別、種類別現在給水人口及び普及率	6
(4) 市町村別、種類別計画給水人口	6
(5) 総合振興局・振興局別普及状況	6
(6) 施設別給水人口割合	7
(7) 給水量の用途別分類	8
(8) 水源別取水量	8
(9) 管種別管路延長	8
(10) 主要指標の一覧	9
ア 普及率の状況	9
イ 実績1人1日最大給水量の状況	9
ウ 水道料金の状況	10
エ 地域水道ビジョンの策定状況	11
I－2 水道普及状況の推移	13
(1) 普及状況の推移	14
(2) 年間給水量の推移	15
ア 上水道事業	15
イ 簡易水道事業	15
(3) 1人1日当たりの給水量の推移	16
ア 1人1日最大給水量	16
イ 1人1日平均給水量	16
I－3 広域的水道整備計画、水源開発の状況	17
(1) 水道整備基本構想	18
(2) 広域的水道整備計画	19
(3) 北海道における水道水源関連ダム（完成）	19
(4) 北海道における水道水源関連ダム（建設中）	20
(5) 実績年間取水量の推移（上水道事業）	20

(6) 水道水源関連ダムの位置図	21
II 水道施設の概要（平成24年3月31日現在）	23
II-1 水道用水供給事業の概要	25
II-2 上水道事業の概要	29
II-3 上水道事業の浄水量、年間有収水量の内訳	37
II-4 上水道事業の取水状況	41
II-5 上水道事業の管路布設状況	45
II-6 簡易水道事業の概要	53
II-7 簡易水道事業の取水状況	71
II-8 簡易水道事業の管路布設状況	79
II-9 専用水道の概要	93
III 市町村別水道普及状況（平成24年3月31日現在）	119
IV 水道料金（平成24年3月31日現在）	131
IV-1 水道料金一覧表（上水道事業）	133
IV-2 水道料金一覧表（簡易水道事業）	137
〈参 考〉	145



# I 概 況

(平成24年3月31日現在)



## I - 1 平成23年度の水道普及状況

## (1) 総括表

行政区域内 人口	上水道事業			簡易水道事業			専用			
	事業 箇所数	計画 給水人口	現在 給水人口	事業箇所数	計画 給水人口	現在 給水人口	自己水源のみによるもの			
① (人)	②	③ (人)	④ (人)	⑤	⑥ (人)	⑦ (人)	⑧	⑨ (人)	⑩ (人)	
5,474,216	100	5,925,989	4,976,402	公営	287	493,721	356,927	355	43,286	24,014
				その他	1	230	103			
				計	288	493,951	357,030			

(注) 計画給水人口及び現在給水人口の「合計」には、専用水道の「左記以外のもの」の人口は含まない。

## ア. 上水道事業

事業 箇所 数	計 画 給 水 人 口 (人)	給 水 区 域 内 現 在 人 口 (人)	現 在 給 水 人 口 (人)	専 従 職 員 数 (人)	実 績 年 間 給 水 量 (千m <sup>3</sup> /年)	内 有 収	
						家 庭 用	営 業 用
						100	5,925,989

## イ. 簡易水道事業

事業 箇所 数	計 画 給 水 人 口 (人)	給 水 区 域 内 現 在 人 口 (人)	現 在 給 水 人 口 (人)	原 水 の 種 別	浄 水 方 法 の 種 別		配 水 方 式		
288	493,951	376,440	357,030	地表水	217	消毒のみ	162	自然流下	207
				伏流水	20	緩速ろ過	135	ポンプ配水	13
				井戸水	218	急速ろ過	109	自ポ併用	66
				受水	11	膜ろ過	25	配水池なし	0
				その他	68	その他	5	圧力タンク	2
				計	534	計	436	計	288

(注) 1. 「技術管理者」の欄中、「無」とは、有資格者が空席であるものを、「不要」とは、水道法第25条第1項に  
2. 「水質検査実施機関」の欄中、「共同」とは、上水道等の事業体と共同で設置する水質検査センター等を、

## ウ. 専用水道

箇 所 数	確 認 時 給 水 人 口 (人)	現 在 給 水 人 口 (人)	原 水 の 種 別	浄 水 方 法 の 種 別
自己水源のみによるもの	355	43,286	自己水源のみ	355
上 記 以 外 の も の	142	2,994	受水のみ	41
			併用	101
計	497	46,280	計	497

(注) 「施設の専用兼用の別」の欄中、「専用」とは、浄水施設が飲用のみの専用施設であるものを、「原兼」とは、原水を

水道			合計			普及率 ⑭/① ×100 (%)	飲料水供給施設			
左記以外のもの							事業箇所数	計画 給水人口 (人)	現在 給水人口 (人)	
事業 箇所数 ①	確認時 給水人口 ⑫ (人)	現在 給水人口 ⑬ (人)	事業 箇所数 ②+⑤+ ⑧+⑩	計画 給水人口 ③+⑥+⑨ (人)	現在 給水人口 ④+⑦+⑩ =⑭ (人)					
142	2,994	2,622	885	6,463,226	5,357,446	97.9	公営	21	1,779	1,373
							その他	61	4,612	4,165
							計	82	6,391	5,538

訳 (千m3/年)				現在施設 公称能力 (m3/日)	実績一日 最大給水量 (m3/日)	実績一人 一日最大 給水量 (L/人・日)
水量		有効 無収水量	損失量			
工場用	その他					
9,592	33,113	19,131	48,966	2,530,241	1,777,602	356

専従 職員数 (人)	技術管理者		実績一日 最大給水量 (m3/日)	実績年間 給水量 (m3/年)	実績年間 有収水量 (m3/年)	水質検査 (全項目検査) 実施機関	経営の種別
	有資格 者数 (人)	専兼任 の別					
430	165	専任 10	239,316	62,215,056	46,476,549	自己 23 共同 0 保健所 ) 3 衛研 ) 3 上水 78 登録 180 その他 4	公営 287 その他 1
		兼・併任 272					
		無 3					
		不要 2					
		計 287					

より、技術管理者としての特別の資格を必要としないものをいう。

「登録」とは、水道法第20条第3項に基づく登録機関をいう。

施設能力 (m3/日)	施設の専用 兼用の別		給水状況		水質検査 実施機関		専従 職員数 (人)	技術管理者	
131,753	専用	315	良好	484	保健所 )	5 11 477 4 497	1,544	有	477
	原兼	6	夜断	0	衛研 )			無	6
	浄兼	176	量不足	6	上水			不要	14
			質不良	7	指定				
			計	497	その他				
		計	497	計	497		計	497	

そのまま工場用及び飲用に供給するものを、「浄兼」とは、工場用一括して浄化したものを飲用にも供給するものをいう。

## (2) 市町村別、種類別施設数

区分	市町村数	上水道	簡易水道		
			公営	その他	計
市	35	35(1)	47	0	47
町	129	65(3)	214	1	215
村	15	0	26	0	26
計	179	100(4)	287	1	288

※上水道における括弧内は、うち一部事務組合の数

## (3) 市町村別、種類別現在給水人口及び普及率

区分	行政区域内人口 ① (人)	上水道 ② (人)	簡易水道		
			公営 ③ (人)	その他 ④ (人)	計 ⑤ (人)
市	4,426,875	4,336,548	41,840	0	41,840
町	1,016,702	636,392	289,444	103	289,547
村	30,639	3,462	25,643	0	25,643
計	5,474,216	4,976,402	356,927	103	357,030

## (4) 市町村別、種類別計画給水人口

区分	行政区域内人口 ① (人)	上水道 ② (人)	簡易水道		
			公営 ③ (人)	その他 ④ (人)	計 ⑤ (人)
市	4,426,875	5,114,202	61,231	0	61,231
町	1,016,702	807,548	399,005	230	399,235
村	30,639	4,239	33,485	0	33,485
計	5,474,216	5,925,989	493,721	230	493,951

## (5) (総合) 振興局別普及状況

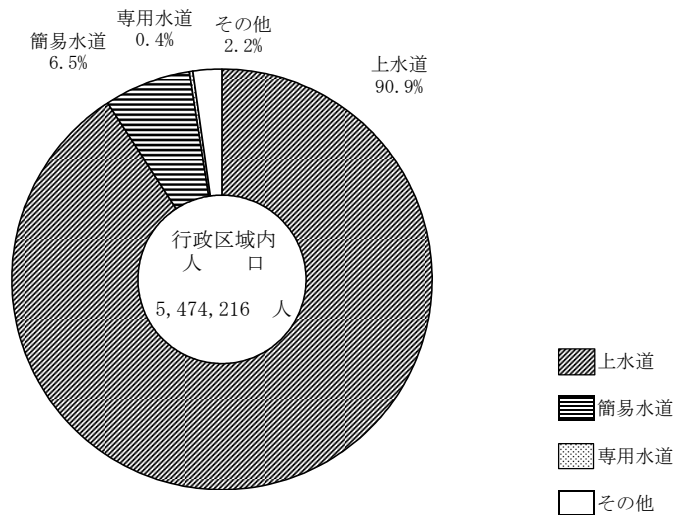
(総合) 振興局	行政区域内人口 (人)	現在給水人口 (人)	普及率 (%)	(総合) 振興局	行政区域内人口 (人)	現在給水人口 (人)	普及率 (%)
空知	329,864	326,742	99.1	留萌	52,105	51,520	98.9
石狩	2,330,748	2,344,740	100.6	宗谷	70,744	70,481	99.6
後志	229,619	222,709	97.0	オホーツク	303,983	285,378	93.9
胆振	414,124	405,614	97.9	十勝	350,908	335,947	95.7
日高	74,203	67,783	91.3	釧路	248,282	241,254	97.2
渡島	425,251	416,456	97.9	根室	80,749	80,067	99.2
檜山	41,739	38,913	93.2				
上川	521,897	469,842	90.0	全道	5,474,216	5,357,446	97.9

専 用 水 道			合 計
自己水源のみ によるもの	左記以外のもの	計	
249	125	374	456
102	17	119	399
4	0	4	30
355	142	497	885

専 用 水 道			合 計 ②+⑤+⑥=⑨ (人)	普 及 率 ⑨/①
自己水源のみに よるもの ⑥(人)	左記以外のもの ⑦ (人)	計 ⑧ (人)		
16,797	2,520	19,317	4,395,185	99.3
6,899	102	7,001	932,838	91.8
318	0	318	29,423	96.0
24,014	2,622	26,636	5,357,446	97.9

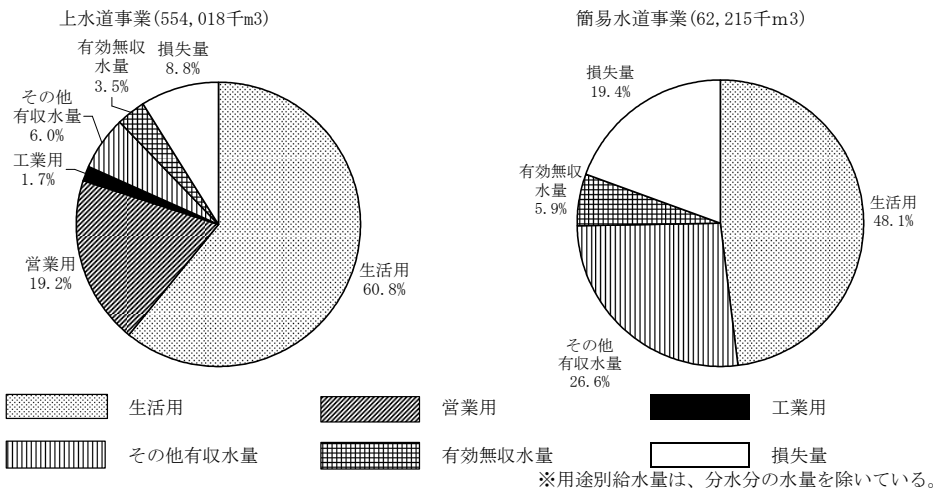
専 用 水 道			合 計 ②+⑤+⑥ (人)
自己水源のみに よるもの ⑥(人)	左記以外のもの ⑦ (人)	計 ⑧ (人)	
31,461	2,924	34,385	5,206,894
11,491	70	11,561	1,218,274
334	0	334	38,058
43,286	2,994	46,280	6,463,226

(6) 施設別給水人口割合

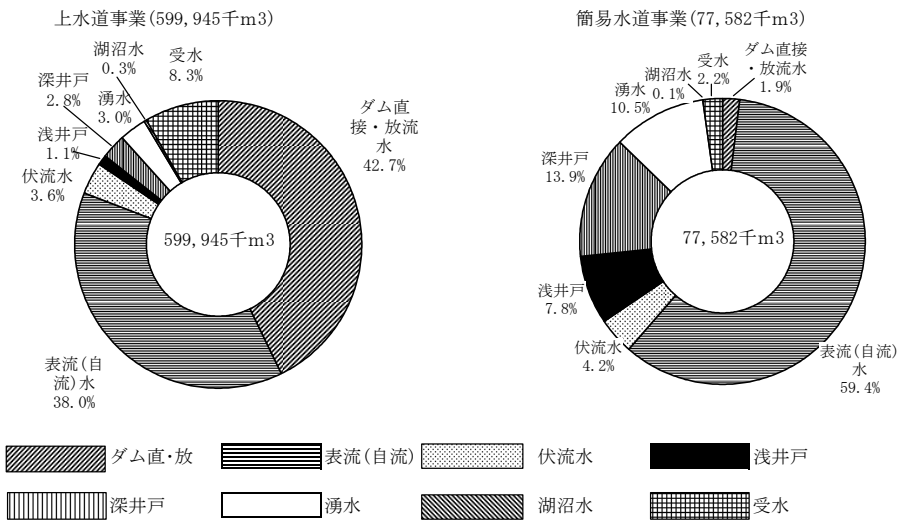


(注) 専用水道は自己水源のみによるものの数値である。  
(注) その他は、飲料水供給施設、共同井戸、各戸の井戸等である。

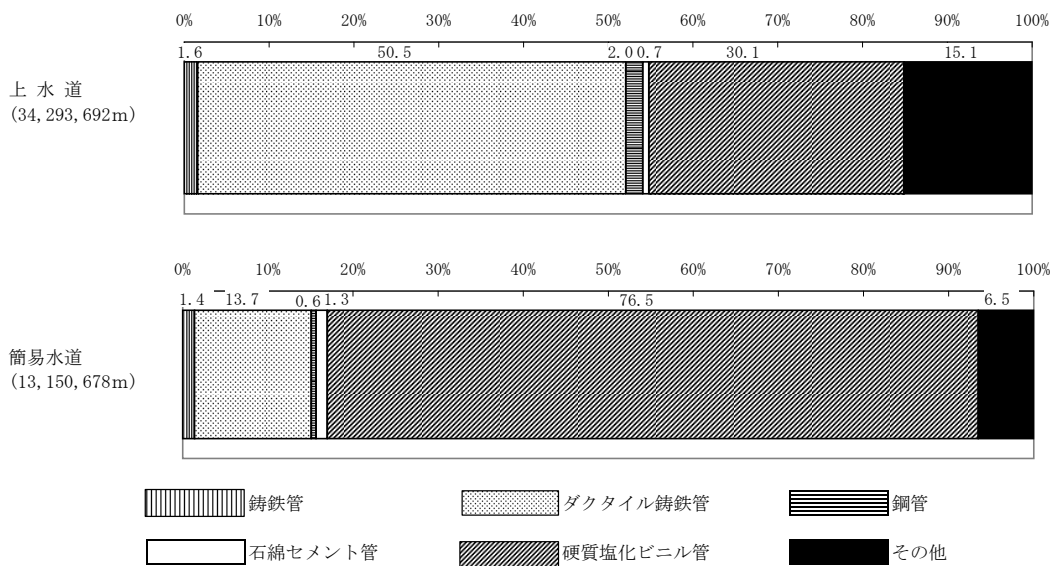
(7) 給水量の用途別分類



(8) 水源別取水水量



(9) 管種別管路延長





(10) 主要指標の一覧

ア. 普及率の状況

(全道普及率 97.9%)

高 普 及 率					
	市	町	村	名	普及率
1	札	幌	市	市	100
	小	樽	市	市	100
	帯	広	市	市	100
	夕	張	市	市	100
	江	別	市	市	100
	根	室	市	市	100
	砂	川	市	市	100
	歌	志	内	市	100
	登	別	市	市	100
	乙	部	町	町	100
	京	極	町	町	100
	南	幌	町	町	100
	上	砂	川	町	100
	増	毛	町	町	100
	遠	別	町	町	100
	浜	頓	別	町	100
	中	頓	別	町	100
	枝	幸	町	町	100
	豊	富	町	町	100
	利	尻	町	町	100
	興	部	町	町	100
	留	寿	都	村	100
	猿	払	村	村	100

低 普 及 率					
	市	町	村	名	普及率
1	東	川	町	町	2.4
2	東	神	楽	町	63.2
3	鶴	居	村	村	68.5
4	清	里	町	町	69.7
5	森		町	町	70.8
6	比	布	町	町	71.5
6	奥	尻	町	町	71.5
8	標	茶	町	町	71.9
9	鹿	追	町	町	72.1
10	積	丹	町	町	74.7

イ. 実績 1 人 1 日最大給水量の状況

(全道平均……上水道事業：356L/人・日、簡易水道事業：670 L/人・日)

高実績 1 人 1 日最大給水量 (L/人・日)

上 水 道 事 業				
	事	業	名	給水量
1	上	川	町 (層雲峡)	7,018
2	別	海	町	1,136
3	知	内	町	970
4	枝	幸	町	831
5	斜	里	町	792
6	大	樹	町	737
7	羅	臼	町	716
8	増	毛	町	690
9	鹿	部	町	678
10	福	島	町	643

簡 易 水 道 事 業

	事	業	名	給水量
1	鹿	追	町 (然別湖畔)	24,800
2	赤	井	川村 (常盤)	21,211
3	占	冠	村 (トマム)	9,771
4	枝	幸	町 (本幌別)	4,390
5	登	別	市 (登別市)	4,046
6	士	幌	町 (新田)	4,014
7	上	士	幌町 (糠平)	3,822
8	富	良	野市 (島の下)	3,714
9	音	更	町 (然別川左岸)	3,438
10	新	得	町 (屈足)	3,319

低実績 1 人 1 日最大給水量 (L/人・日)

上 水 道 事 業					
	事	業	名	給水量	
1	石	狩	市	221	
2	釧	路	町	297	
3	江	別	市	303	
3	帯	広	市	303	
5	札	幌	市	306	
6	北	広	島	市	307
7	森		町	309	
8	恵	庭	市	311	
9	中	標	津	町	317
10	登	別	市	318	

簡 易 水 道 事 業

	事	業	名	給水量
1	興	部	町 (興部町)	203
2	北	斗	市 (茂辺地)	261
3	七	飯	町 (藤城)	261
4	釧	路	町 (釧路町)	268
5	赤	井	川村 (都)	270
6	北	見	市 (協和)	273
7	富	良	野市 (山部市街)	290
8	仁	木	町 (仁木)	294
9	芦	別	市 (新城)	298
10	安	平	町 (追分本町)	302

ウ. 水道料金の状況（家庭用10m<sup>3</sup>当たり。メーター使用料を含む）  
 （全道平均……上水道事業：2,033円、簡易水道事業：1,957円）

a. 上位及び下位の10事業

低料金  
上水道事業

	事業名	料金
1	函館市	745
2	千歳市	1,102
3	室蘭市	1,186
4	斜里町	1,200
5	伊達市	1,270
5	北斗市（旧上磯町）	1,270
5	北斗市（旧大野町）	1,270
8	倶知安町	1,311
9	東神楽町	1,320
9	小樽市	1,333

簡易水道事業

	事業名	料金
1	函館市（戸井、日浦、恵山東部、楳法華、古部、木直、尾札部、白尻、大船）	745
2	京極町（京極）	940
3	泊村（泊）	1,030
4	芦別市（新城町）	1,092
5	壮瞥町（滝之町、仲洞爺）	1,100
6	占冠村（占冠、トマム）	1,110
7	平取町（去場）	1,200
7	斜里町（ウトロ）	1,200
9	赤井川村（赤井川、都、常盤）	1,230
10	北斗市（茂辺地）	1,270

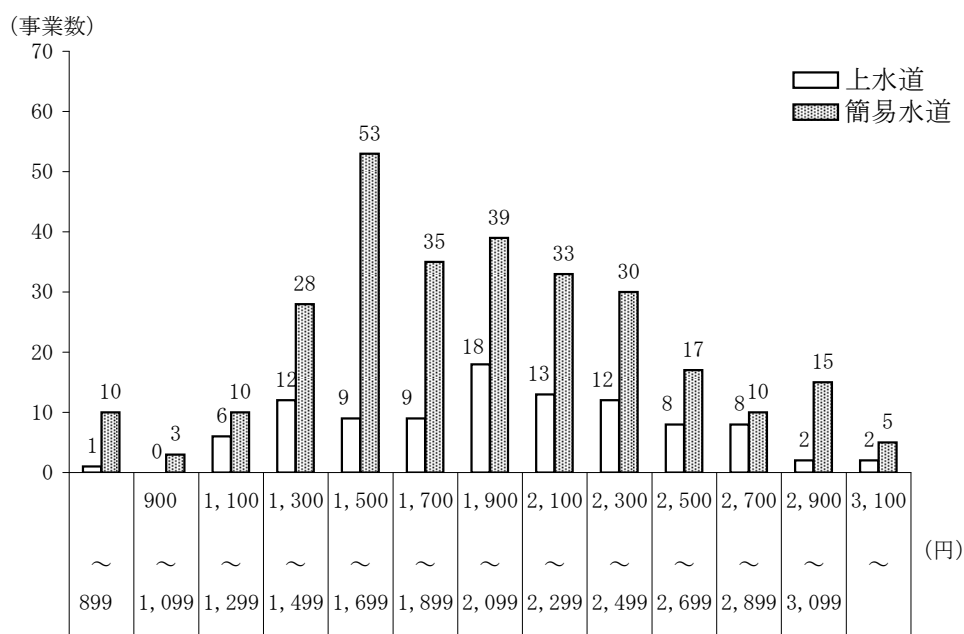
高料金  
上水道事業

	事業名	料金
1	羅臼町	3,360
2	池田町	3,121
3	増毛町	3,060
4	西空知広域水道企業団	2,950
5	江差町	2,890
6	羽幌町	2,850
7	栗山町	2,837
8	様似町	2,830
9	福島町	2,824
10	幕別町	2,750

簡易水道事業

	事業名	料金
1	羅臼町（峯浜、岬町）	3,360
2	羽幌町（曙、天売、焼尻）	3,250
3	平取町（本町、貫気別、中部振内）	3,060
3	増毛町（阿分、別荘、岩老、雄冬）	3,060
5	網走市（能取、中央）	3,057
6	天塩町（市街、雄信内、泉源産土）	3,030
7	礼文町（香深、船泊、内路）	2,960
8	仁木町（仁木）	2,860
8	苫前町（苫前）	2,860
10	新冠町（新冠、新冠第一、新冠第二）	2,840

b. 水道料金の分布状況



エ. 地域水道ビジョンの策定状況

平成24年3月末現在

事業者名	ビジョン名称	策定年月
上水道事業者		
1 旭川市	水道事業及び下水道事業財政計画策定に向けた基本的な考え方	平成16年1月
2 札幌市	札幌水道長期構想	平成16年4月
3 北見市 (北見、留辺蘂)	北見市上下水道ビジョン	平成17年3月策定 平成22年3月改訂
4 帯広市	おびひろ上下水道ビジョン2010	平成18年2月策定 平成22年2月改訂
5 石狩市	石狩市水道ビジョン	平成18年8月
6 苫小牧市	苫小牧市水道ビジョン	平成20年3月
7 函館市	21世紀の水づくり輝く水プログラム	平成20年3月
8 網走市	網走市水道事業基本計画	平成20年8月
9 名寄市	名寄市水道ビジョン	平成20年8月
10 標茶町	標茶町水道ビジョン	平成21年1月
11 美幌町	美幌町水道ビジョン	平成21年2月
12 江別市	江別市水道ビジョン	平成21年12月
13 小樽市	小樽市上下水道ビジョン	平成22年2月
14 中空知広域水道企業団	地域水道ビジョン	平成22年3月
15 留萌市	留萌市水道ビジョン	平成21年度
16 室蘭市	室蘭市水道ビジョン	平成22年9月
17 岩見沢市	岩見沢市地域水道ビジョン	平成22年度
18 弟子屈町	弟子屈町水道ビジョン	平成22年度
19 釧路市	釧路市水道ビジョン	平成24年3月
水道用水供給事業者		
1 石狩東部広域水道企業団	地域水道ビジョン	平成20年3月
2 十勝中部広域水道企業団	ワックアプラン2010	平成22年10月

○策定割合等

<b>【上水道事業者】</b>	(策定割合)
・ 19プラン (20事業)	
20 事業 / 100 事業	<b>20%</b>
・ 給水人口割合	
3,633,720 人 / 4,976,402 人	<b>73%</b>
<b>【水道用水供給事業者】</b>	
・ 1プラン (1事業)	
2 事業 / 5 事業	<b>40%</b>
・ 1日最大給水量割合	
105,841 m <sup>3</sup> / 157,573 m <sup>3</sup> (石狩西部広域水道企業団を除く)	<b>67%</b>



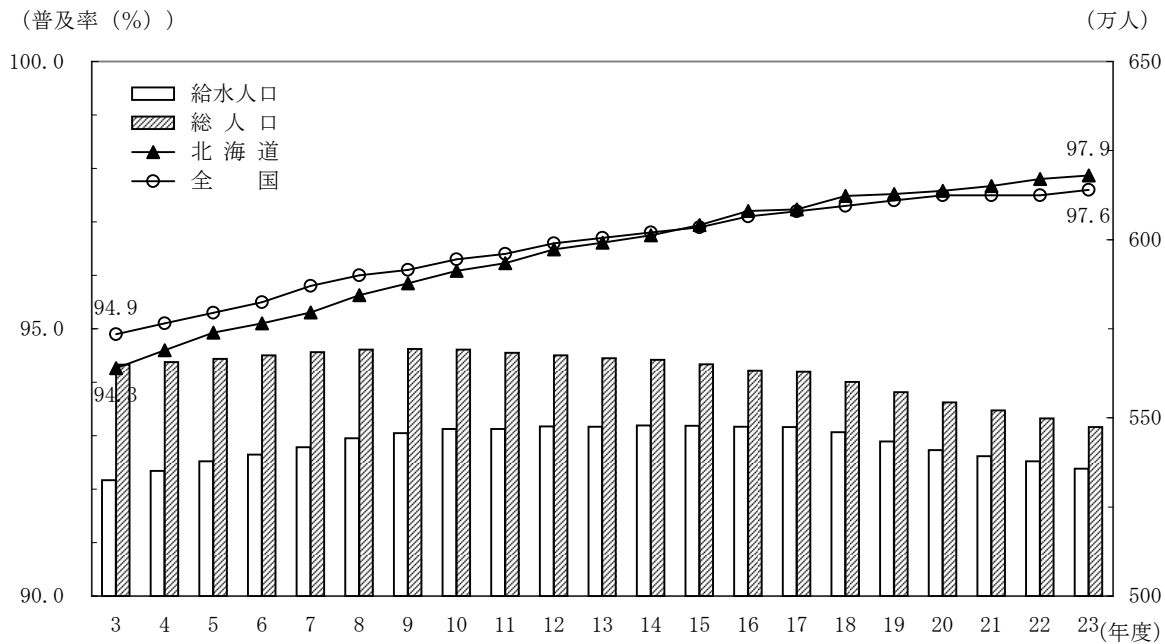
## I - 2 水道普及状況の推移

(1) 普及状況の推移

年 度	行政区域内 人 口 (A) (人)	上 水 道		簡 易 水 道		専 用 水 道		合 計		普及率 (B)/(A) (%)	全 国 普及率 (%)
		施設数 箇 所	給水人口 (人)	施設数 箇 所	給水人口 (人)	施設数 箇 所	給水人口 (人)	施設数 箇 所	給水人口(B) (人)		
3	5,649,829	114	4,861,827	360	407,120	149	56,644	623	5,325,591	94.3	94.9
4	5,656,230	113	4,889,985	361	408,771	146	52,053	620	5,350,809	94.6	95.1
5	5,665,699	113	4,922,987	356	406,675	137	48,739	606	5,378,401	94.9	95.3
6	5,675,063	113	4,945,680	356	407,942	137	43,603	606	5,397,225	95.1	95.5
7	5,684,842	112	4,965,844	351	409,071	128	42,944	591	5,417,859	95.3	95.8
8	5,692,055	112	4,997,901	347	402,888	124	42,336	583	5,443,125	95.6	96.0
9	5,693,495	112	5,018,375	344	397,870	118	41,041	574	5,457,286	95.9	96.1
10	5,691,737	111	5,031,690	343	398,908	116	38,387	570	5,468,985	96.1	96.3
11	5,682,827	109	5,026,885	343	404,147	115	37,461	567	5,468,493	96.2	96.4
12	5,675,309	108	5,031,762	345	407,170	113	37,003	566	5,475,935	96.5	96.6
13	5,667,024	108	5,035,926	347	405,012	109	34,177	564	5,475,115	96.6	96.7
14	5,662,856	107	5,039,469	349	403,892	380	35,533	836	5,478,894	96.8	96.8
15	5,650,573	107	5,040,015	345	404,144	417	33,479	869	5,477,638	96.9	96.9
16	5,632,133	106	5,031,942	345	409,093	366	33,668	817	5,474,703	97.2	97.1
17	5,629,970	103	5,033,156	336	407,035	361	33,861	800	5,474,052	97.2	97.2
18	5,600,705	100	5,025,138	333	399,719	361	34,891	794	5,459,748	97.5	97.3
19	5,571,770	101	5,009,199	327	394,278	369	30,218	797	5,433,695	97.5	97.4
20	5,543,556	101	4,997,536	322	387,251	377	24,564	800	5,409,351	97.6	97.5
21	5,520,894	101	4,985,661	315	382,842	367	23,835	783	5,392,338	97.7	97.5
22	5,498,916	100	4,989,526	304	366,655	355	21,812	759	5,377,993	97.8	97.5
23	5,474,216	100	4,976,402	288	357,030	355	24,014	743	5,357,446	97.9	97.6

(注)1. 「行政区域内人口」(A)については、各年度末(3月31日)現在の住民基本台帳である。

2. 専用水道の給水人口は、自己水源のみを水源とする専用水道の給水人口を計上している。



(2) 年間給水量の推移

ア. 上水道事業

(単位：千 $m^3$ )

区分	年度	14	15	16	17	18	19	20	21	22	23	
年間給水量 (A)	年間給水量 (A)	586,656	582,386	582,709	579,776	574,251	568,054	555,057	551,776	558,230	554,018	
	有効水量 (B)	有効水量 (B)	531,260	529,093	530,114	527,090	521,825	517,510	505,447	504,350	509,231	505,052
		有収水量 (C)	509,003	506,831	508,304	504,512	501,576	498,263	487,116	485,367	490,163	485,921
	無収水量	22,257	22,262	21,810	22,578	20,249	19,247	18,331	18,983	19,068	19,131	
	無効水量	55,396	53,293	52,595	52,686	52,426	50,544	49,610	47,426	48,999	48,966	
有効率 (%)	北海道 (B)/(A)	90.6	90.8	91.0	91.0	90.9	91.1	91.1	91.4	91.2	91.2	
	全国	92.1	92.2	92.5	92.3	92.5	92.7	92.9	92.8	92.9	92.9	
有収率 (%)	北海道 (C)/(A)	86.8	87.0	87.2	87.1	87.3	87.7	87.8	88.0	87.8	87.7	
	全国	89.2	89.2	89.6	89.5	89.7	90.0	90.1	90.1	90.2	90.2	

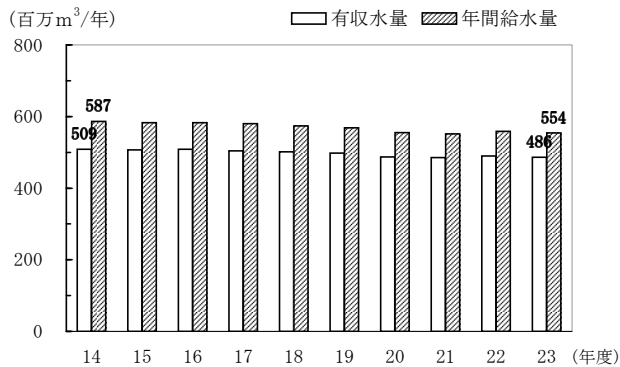
※全国データはH22まで

イ. 簡易水道事業

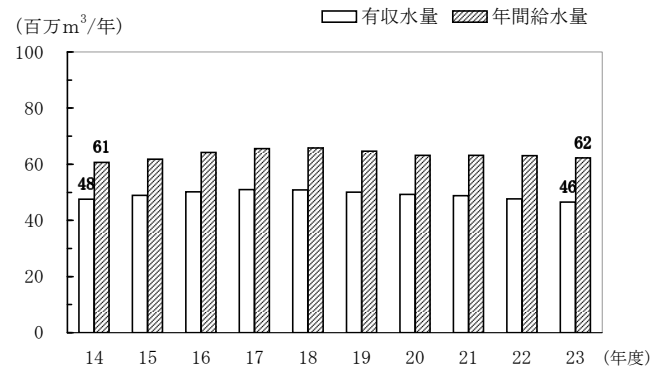
(単位：千 $m^3$ )

区分	年度	14	15	16	17	18	19	20	21	22	23
年間給水量	年間給水量	60,622	61,848	64,161	65,569	65,804	64,619	63,199	63,226	63,052	62,215
有効水量	有効水量	50,142	51,646	52,863	54,436	54,564	54,184	53,125	52,429	51,397	50,175
	有収水量	47,573	48,904	50,149	51,002	50,800	50,081	49,297	48,813	47,629	46,477
無効水量	無効水量	10,480	10,202	11,297	11,133	11,240	10,435	10,074	10,777	11,656	12,040

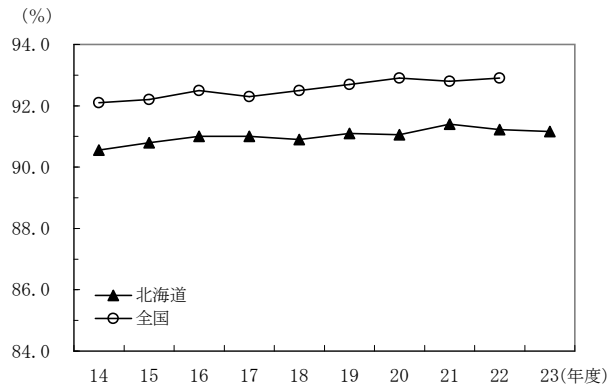
・実績年間給水量・有収水量の推移（上水道）



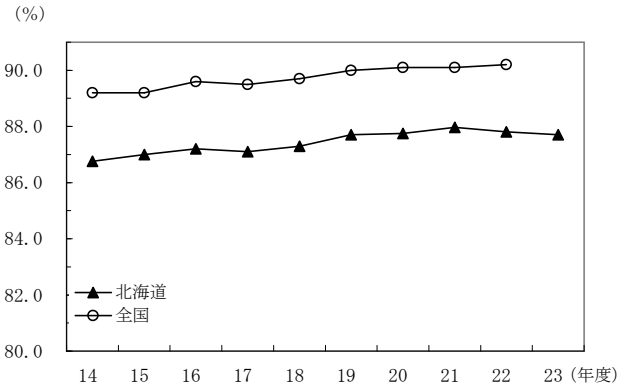
・実績年間給水量・有収水量の推移（簡易水道）



・有効率の推移（上水道）



・有収率の推移（上水道）



(3) 1人1日当たりの給水量の推移  
 ア. 1人1日最大給水量

(単位：L/人/日)

区分	年度	14	15	16	17	18	19	20	21	22	23
北海道	上水道	374	369	385	378	382	367	359	354	359	356
	簡易水道	561	582	607	632	634	650	644	647	654	670
全国	上水道	443	428	433	423	421	410	405	396	401	

※全国データはH22まで

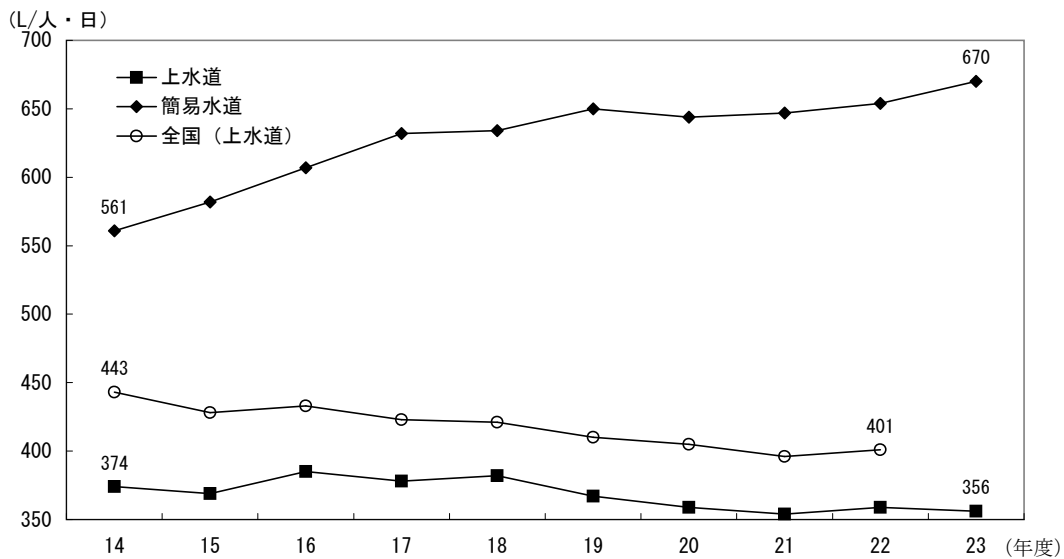
イ. 1人1日平均給水量

(単位：L/人/日)

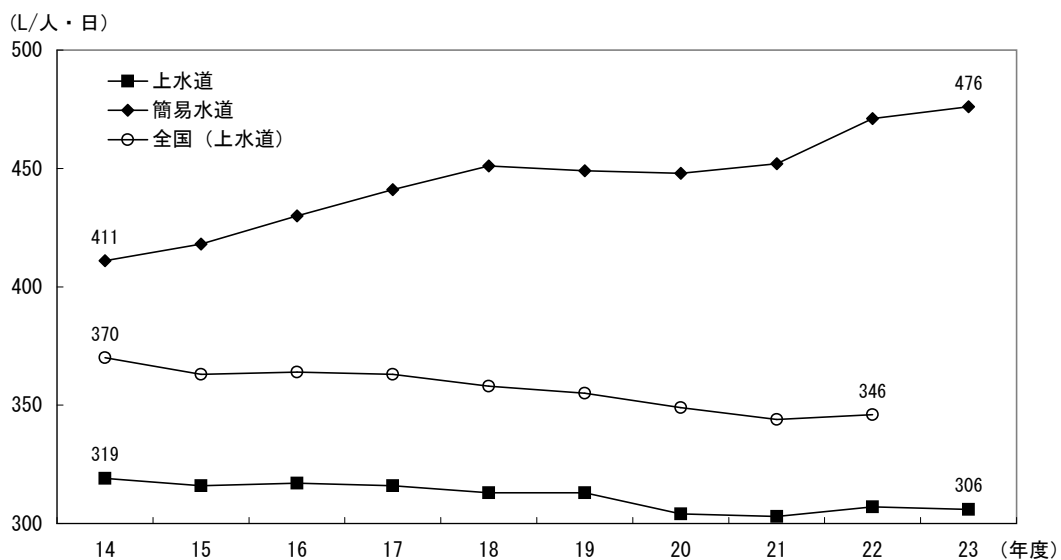
区分	年度	14	15	16	17	18	19	20	21	22	23
北海道	上水道	319	316	317	316	313	313	304	303	307	306
	簡易水道	411	418	430	441	451	449	448	452	471	476
全国	上水道	370	363	364	363	358	355	349	344	346	

※全国データはH22まで

・ 1人1日最大給水量



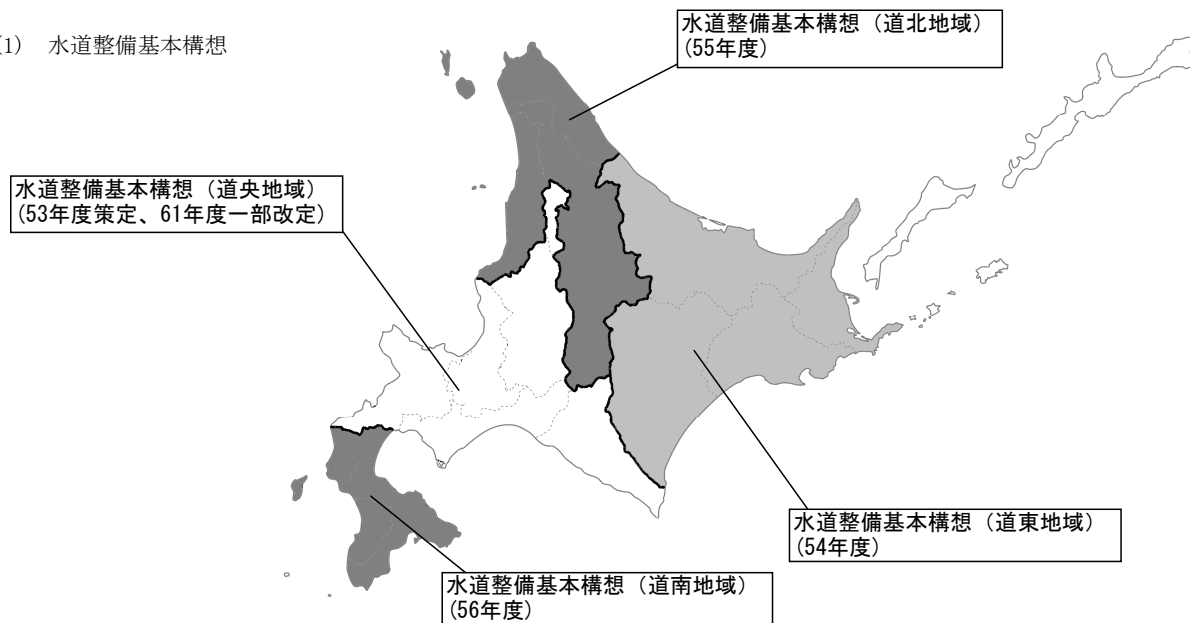
・ 1人1日平均給水量



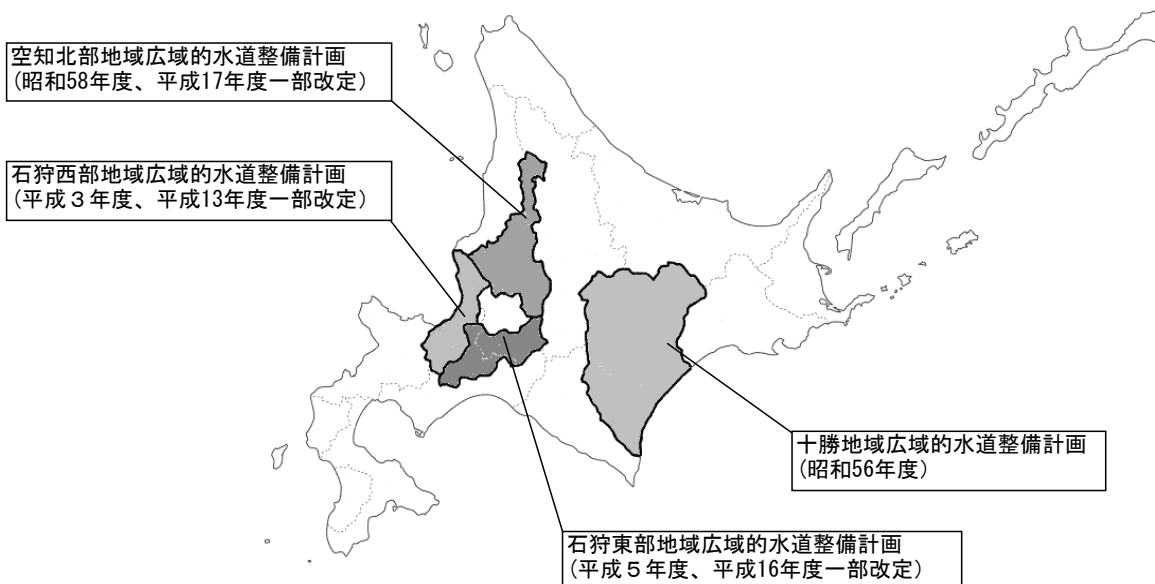


## I - 3 広域的水道整備計画、 水道開発の状況

(1) 水道整備基本構想



(2) 広域の水道整備計画



整備計画名	計画区域内市町村名	目標年次
空知北部地域広域の水道整備計画	深川市、滝川市、赤平市、芦別市、砂川市、歌志内市、上砂川町、浦臼町、新十津川町、妹背牛町、雨竜町、北竜町、沼田町、幌加内町、秩父別町、奈井江町	平成42年度
十勝地域広域の水道整備計画	帯広市、音更町、士幌町、鹿追町、新得町、清水町、芽室町、上士幌町、大樹町、広尾町、幕別町、池田町、豊頃町、本別町、足寄町、陸別町、浦幌町、中札内村、更別村	平成12年度
石狩西部地域広域の水道整備計画	札幌市、小樽市（一部）、石狩市、当別町	平成47年度
石狩東部地域広域の水道整備計画	江別市、千歳市、恵庭市、夕張市、北広島市、長沼町、由仁町、南幌町、栗山町	平成42年度

(3) 北海道における水道水源関連ダム (完成)

(平成24年3月現在)

ダム名	河川名	事業主体	ダムの目的	工期	水道事業主体	有効貯水量 (千m <sup>3</sup> )	水道取水量 (m <sup>3</sup> /日)	地図番号
奥沢ダム	勝納川水系勝納川	小樽市	W	M41~T3	小樽市	437	16,200	1
笹流ダム	亀田川水系笹流川	函館市	W	T9~T12	函館市	576	31,300	2
新中野ダム	亀田川水系亀田川	函館市	W・F・N	S50~59	函館市	2,820	38,700	3
旭町第一ダム	石狩川水系ポンポロカベツ川	夕張市	W	S14~16	夕張市	250	1,920	4
旭町第二ダム	石狩川水系ポンポロカベツ川	夕張市	W	S43~45	夕張市	300	4,520	5
桂沢ダム	石狩川水系幾春別川	建設省	W・F・A・P	S26~32	桂沢水道企業団	81,800	86,227	6
金山ダム	石狩川水系空知川	建設省	W・F・A・P	S36~42	滝川市	130,420	9,440	7
岩尾内ダム	天塩川水系天塩川	建設省	W・F・A・P・I	S40~45	士別市	96,300	9,800	8
豊平峡ダム	石狩川水系豊平川	建設省	W・F・P	S42~47	札幌市	37,100	528,000	9
常盤ダム	余市川水系小樽川	小樽市	W	S44~46	小樽市	400	23,000	10
大雪ダム	石狩川水系石狩川	建設省	W・F・A・P・N	S43~50	旭川市	54,700	100,000	11
漁川ダム	石狩川水系漁川	建設省	W・F・N	S49~55	石狩東部広域(企)	14,100	77,100	12
牧の内ダム	コタンケシ川水系コタンケシ川	根室市	W	S53~55	根室市	500	7,400	13
北辰ダム	声間川水系タツノウシュナイ川	稚内市	W	S52~57	稚内市	5,900	52,800	14
美唄ダム	石狩川水系美唄川	北海道	W・F・I・N	S48~57	美唄市	1,090	10,000	15
鹿ノ子ダム	常呂川水系常呂川	建設省	W・F・A	S50~58	北見市	35,800	45,200	16
					北見市(留辺蘂町)		2,400	
					北見市(常呂町)		3,600	
					置戸町		1,800	
					訓子府町		1,300	
清水の沢ダム	石狩川水系清水沢川	夕張市	W	S57~59	夕張市	710	9,340	17
愛別ダム	石狩川水系愛別川	北海道	W・F・I・N	S54~61	当麻町	8,000	3,000	18
					上川町		2,000	
					鷹栖町		3,500	
					愛別町		2,600	
					比布町		2,000	
定山溪ダム	石狩川水系小樽内川	建設省	W・F・P	S53~H元	札幌市	78,600	375,000	19
沼田ダム	石狩川水系幌新太刀別川	農林水産省	W・A	S48~H4	北空知広域(企)	32,850	36,300	20
小平ダム	小平薬川水系小平薬川	北海道	W・F・A・N	S51~H4	小平町	27,600	3,800	28
朝里ダム	朝里川水系朝里川	北海道	W・F・N	S56~H5	小樽市	7,700	47,800	21
栗山ダム	石狩川水系雨煙別川	北海道	W・F・N	S58~H6	栗山町	2,700	10,000	22
札内川ダム	十勝川水系札内川	建設省	W・F・A・P・N	S60~H10	十勝中部広域(企)	42,000	100,200	27
滝里ダム	石狩川水系空知川	建設省	W・F・A・P・N	S58~H11	中空知広域(企)	85,000	51,140	23
					江別市		13,960	
上ノ国ダム	天の川水系目名川	北海道	W・F・A・N	H元~H14	江差町	3,110	3,500	31
大野ダム	大野川水系二股沢川	農林水産省	W・A	H6~H14	北斗市(大野町)	1,400	2,800	33
忠別ダム	石狩川水系忠別川	国土交通省	W・F・A・P・N	S59~H18	旭川市	79,000	60,000	24
					東川町		5,000	
					東神楽町		5,000	
西岡ダム	天塩川水系小沢川	北海道	W・F・N	H5~H21	剣淵町	664	550	37
留萌ダム	留萌川水系留萌川	国土交通省	W・F・N	H元~H22	留萌市	21,800	4,600	30

(注) 1 ダムの目的: W-水道用水、F-洪水調節、A-農業用水、P-発電用水、I-工業用水、N-正常流量

(4) 北海道における水道水源関連ダム（建設中）

(平成24年3月現在)

ダム名	河川名	事業主体	ダムの目的	工期	水道事業主体	有効貯水量 (千m <sup>3</sup> )	水道取水量 (m <sup>3</sup> /日)	地図番号
二風谷ダム	沙流川水系沙流川	国土交通省	W・F・P・N	S57～H28	日高町	17,200	1,400	25
平取ダム	沙流川水系額平川				平取町	44,500	1,200	26
徳富ダム	石狩川水系徳富川	農林水産省 北海道	W・F・A・N	S62～H25	西空知広域(企)	33,400	5,200	29
当別ダム	石狩川水系当別川	北海道	W・F・A・N	H4～H24	石狩西部広域(企)	66,500	85,500	32
サンルダム	天塩川水系サンル川	国土交通省	W・F・P・N	H5～H25	名寄市	50,200	1,510	34
					下川町		130	
夕張シューパロダム	石狩川水系夕張川	国土交通省 農林水産省	W・F・A・P・N	H7～H26	石狩東部広域(企)	367,000	82,100	35
厚幌ダム	厚真川水系厚真川	北海道	W・F・A・N	H7～H28	厚真町	43,100	1,780	36
新桂沢ダム	石狩川水系幾春別川	国土交通省	W・F・P・I・N	H2～H27	桂沢水道企業団	136,400	8,640	6
三笠ほんべつダム	石狩川水系奔別川					8,500		38

- (注) 1. ダムの目的：W-水道用水、F-洪水調節、A-農業用水、P-発電用水、I-工業用水、N-正常流量  
 (注) 2. 二風谷ダムは平成10年度に完成しているが、沙流川総合開発計画により平取ダムと同一事業なので、建設中にまとめて記載している。  
 (注) 3. 情勢の変化によりデータの内容に変更が生じる可能性がある。

(5) 実績年間取水量の推移（上水道事業）

(単位：千m<sup>3</sup>)

年度	表流水			伏流水	地下水		その他	浄水受水	合計
	自 流	ダム直接	ダム放流		浅井戸	深井戸			
3	266,915	43,129	182,174	20,574	17,033	11,823	21,083	44,832	607,563
4	260,968	43,663	188,699	21,073	17,323	11,518	21,796	45,191	610,231
5	266,408	42,383	187,763	21,347	18,488	11,799	20,717	46,500	615,405
6	263,740	44,994	204,291	21,266	18,705	11,543	19,046	49,466	633,051
7	253,555	43,138	206,063	20,795	17,273	11,672	23,016	52,503	628,015
8	248,959	57,702	201,095	20,941	17,869	12,358	23,329	53,443	635,696
9	253,311	44,036	216,978	18,607	17,626	14,960	24,576	52,195	642,289
10	286,581	56,631	169,966	20,082	17,335	15,475	25,383	52,131	643,584
11	245,295	42,613	228,443	21,472	7,408	17,152	24,882	59,211	646,476
12	242,793	39,372	231,571	22,415	9,456	13,980	22,535	58,214	640,336
13	247,958	38,559	230,447	25,519	8,918	14,480	2,232	61,578	629,691
14	227,234	39,300	236,383	23,330	9,020	15,956	23,875	60,077	635,175
15	240,701	40,831	218,000	22,745	9,072	15,042	22,694	60,824	629,909
16	243,551	42,203	214,343	22,718	8,544	14,309	22,696	60,626	628,990
17	242,642	39,284	214,555	23,008	8,513	14,757	19,578	58,917	621,254
18	243,062	37,842	216,639	22,146	8,404	15,361	27,583	52,328	623,365
19	230,527	43,282	221,887	21,642	6,234	15,029	22,561	52,704	613,866
20	231,048	40,679	211,674	21,462	6,063	14,884	21,640	52,323	599,773
21	227,506	41,578	211,932	21,674	6,859	15,356	21,521	52,075	598,501
22	226,126	42,258	217,692	21,951	6,896	15,861	21,929	51,863	604,576
23	228,044	40,795	215,670	21,820	6,492	16,780	20,297	50,047	599,945

- (注) その他とは湧水、湖沼水等である。

(6) 水道水源関連ダムの位置図

凡 例
ダム名
河川名
事業主体   ダムの目的
水道事業主体
工 期
水道取水量(m3/日)

1	奥沢ダム
勝納川水系勝納川	
小樽市	W
小樽市	
M41~T3	
16,200	

2	笹流ダム
亀田川水系笹流川	
函館市	W
函館市	
T9~12	
31,300	

3	新中野ダム
亀田川水系亀田川	
函館市	W・F・N
函館市	
S50~59	
38,700	

4	旭町第一ダム
石狩川水系ホシボロカベツ川	
夕張市	W
夕張市	
S14~16	
1,920	

5	旭町第二ダム
石狩川水系ホシボロカベツ川	
夕張市	W
夕張市	
S43~45	
4,520	

6	桂沢ダム
石狩川水系幾春別川	
建設省	W・F・A・P
桂沢水道企業団	
S26~32	
86,227	

6	新桂沢ダム(建設中)
石狩川水系幾春別川	
国土交通省	W・F・A・P
桂沢水道企業団	
H2~27	
8,640	

7	金山ダム
石狩川水系空知川	
建設省	W・F・A・P
滝川市	
S36~42	
9,440	

8	岩尾内ダム
天塩川水系天塩川	
建設省	W・F・A・P・I
士別市	
S40~45	
9,800	

9	豊平峡ダム
石狩川水系豊平川	
建設省	W・F・P
札幌市	
S42~47	
528,000	

10	常盤ダム
余市川水系小樽川	
小樽市	W
小樽市	
S44~46	
23,000	

11	大雪ダム
石狩川水系石狩川	
建設省	W・F・A・P・N
旭川市	
S43~50	
100,000	

12	漁川ダム
石狩川水系漁川	
建設省	W・F・N
石狩東部広域水道(企)	
S49~55	
77,100	

13	牧の内ダム
コタンケシ川水系コタンケシ川	
根室市	W
根室市	
S53~55	
7,400	

14	北辰ダム
声間川水系タツウケシナイ川	
稚内市	W
稚内市	
S52~57	
52,800	

15	美唄ダム
石狩川水系美唄川	
北海道	W・F・I・N
美唄市	
S48~57	
10,000	

16	鹿ノ子ダム			
常呂川水系常呂川				
建設省	W・F・A			
北見市   留辺蘂町   常呂町   置戸町   訓子府町				
S50~58				
45,200	2,400	3,600	1,800	1,300

17	清水の沢ダム
石狩川水系清水沢川	
夕張市	W
夕張市	
S57~59	
9,340	

18	愛別ダム			
石狩川水系愛別川				
北海道	W・F・I・N			
当麻町   上川町   鷹栖町   愛別町   比布町				
S54~61				
3,000	2,000	3,500	2,600	2,000

19	定山溪ダム
石狩川水系小樽内川	
建設省	W・F・P
札幌市	
S53~H元	
375,000	

20	沼田ダム
石狩川水系幌新太刀別川	
農林水産省	W・A
北空知広域水道(企)	
S48~H4	
36,300	

21	朝里ダム
朝里川水系朝里川	
北海道	W・F・N
小樽市	
S56~H5	
47,800	

22	栗山ダム
石狩川水系雨煙別川	
北海道	W・F・N
栗山町	
S58~H6	
10,000	

23	滝里ダム
石狩川水系空知川	
建設省	W・F・A・P・N
中空知(企)   江別市	
S58~H11	
51,140	13,960

24	忠別ダム	
石狩川水系忠別川		
国土交通省	W・F・A・P・N	
旭川市   東神楽町   東川町		
S59~H18		
60,000	5,000	5,000

25・26	二風谷ダム及び平取ダム(建設中)
沙流川水系沙流川   沙流川水系額平川	
国土交通省	
W・F・P・N	
日高町   平取町	
S57~H28(二風谷ダムはH10完成)	
1,400	1,200

27	札内川ダム
十勝川水系札内川	
建設省	W・F・A・P・N
十勝中部広域水道(企)	
S60~H10	
100,200	

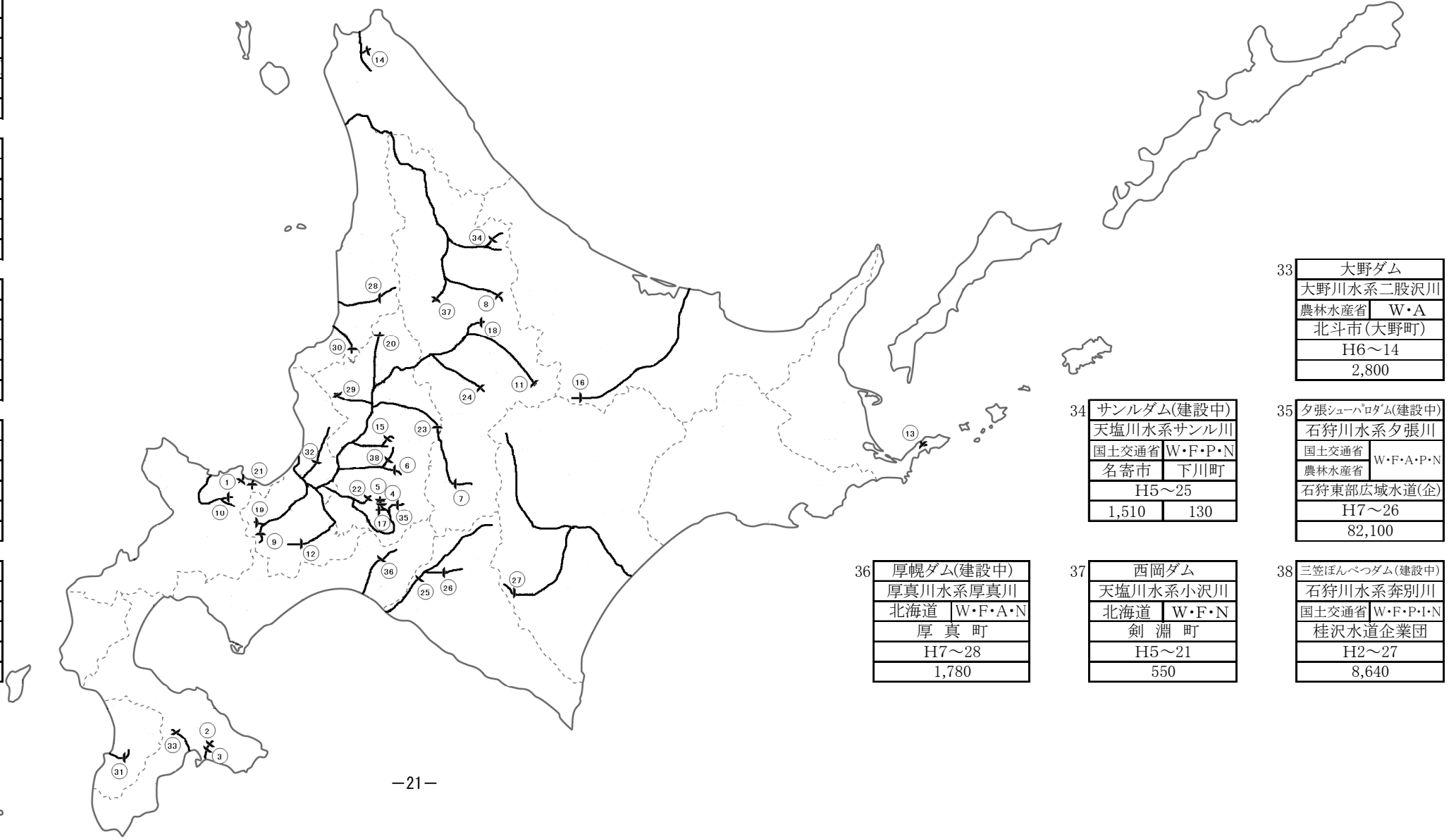
28	小平ダム
小平川水系小平川	
北海道	W・F・A・N
小平町	
S51~H4	
3,800	

29	徳富ダム(建設中)
石狩川水系徳富川	
農林水産省	W・F・A・N
北海道	W・F・A・N
西空知広域水道(企)	
S62~H25	
5,200	

30	留萌ダム
留萌川水系留萌川	
国土交通省	W・F・N
留萌市	
H元~22	
4,600	

31	上ノ国ダム
天の川水系目名川	
北海道	W・F・A・N
江差町	
H元~14	
3,500	

32	当別ダム(建設中)
石狩川水系当別川	
北海道	W・F・A・N
石狩西部広域水道(企)	
H4~24	
85,500	



33	大野ダム
大野川水系二股沢川	
農林水産省	W・A
北斗市(大野町)	
H6~14	
2,800	

34	サンルダム(建設中)
天塩川水系サンル川	
国土交通省	W・F・P・N
名寄市   下川町	
H5~25	
1,510	130

35	夕張シューパロダム(建設中)
石狩川水系夕張川	
国土交通省	W・F・A・P・N
農林水産省	W・F・A・P・N
石狩東部広域水道(企)	
H7~26	
82,100	

36	厚幌ダム(建設中)
厚真川水系厚真川	
北海道	W・F・A・N
厚真町	
H7~28	
1,780	

37	西岡ダム
天塩川水系小沢川	
北海道	W・F・N
剣淵町	
H5~21	
550	

38	三笠ぼんべつダム(建設中)
石狩川水系奔別川	
国土交通省	W・F・P・I・N
桂沢水道企業団	
H2~27	
8,640	



## II 水道施設の概要

(平成24年3月31日現在)





## Ⅱ－１ 水道用水供給事業の概要

事業主体名	最近認可 年月日	計画一日 最大給水 量 (m <sup>3</sup> )	受水団体別 計画一日給水量 (m <sup>3</sup> )	原水 の 種 別	貯水 施設名	専任 職員数 (人)	浄水 方法	現在 施設能力 (m <sup>3</sup> /日)	実績年間 取水量 (千m <sup>3</sup> )
桂沢水道 企業団	S44. 2.13	82,500	岩見沢市 50,500 美唄市 7,500 三笠市 24,500	表流水	桂沢ダム	14	急速ろ過	70,000	14,011
石狩東部広域 水道企業団	H 8. 3.29	98,480	江別市 20,100 千歳市 15,900 恵庭市 30,400 北広島市 26,800 由仁町 3,500 長幌上水道企業団 3,000	表流水	漁川ダム 夕張 シューハロダム	28	急速ろ過	72,000	21,605
北空知広域 水道企業団	S59.12.14	22,000	深川市 13,333 沼田町 3,850 秩父別町 1,333 北竜町 1,300 妹背牛町 2,184	表流水	沼田ダム	9	急速ろ過	22,000	3,772
十勝中部広域 水道企業団	S57. 6.25	99,160	帯広市 80,700 音更町 5,200 幕別町 3,700 芽室町 1,300 池田町 5,600 中札内村 1,700 更別村 960	表流水	札内川ダム	8	急速ろ過	60,000	14,008
石狩西部広域 水道企業団	H 4. 4.23	77,800	札幌市 44,000 小樽市 3,100 石狩市 21,100 当別町 9,600	表流水	当別ダム	16	急速ろ過	未給水	—
計	—	379,940	—	—	—	75	—	224,000	53,396

※計画一日最大給水量、受水団体別計画一日給水量の欄において、石狩東部広域水道企業団及び石狩西部広域水道企業団は、

実績年間 浄水量 (千 $m^3$ )	実績年間 給水量 (千 $m^3$ )	内 訳(千 $m^3$ )			実績一日 最大給水 量( $m^3$ )	管路延長 (m)	管路別延長(m)		管種別延長(m)		
		有収水量	有効無 収水量	損失量			導水管	送水管	ダクタイル 鋳鉄管	鋼 管	ステンレス管
12,907	12,459	12,459	0	0	41,229	32,331	7,736	24,595	16,069	16,262	0
21,192	20,321	20,321	0	0	63,915	34,767	512	34,255	31,305	3,462	0
3,561	3,465	3,456	9	0	10,503	43,324	13,958	29,366	42,158	1,166	0
13,316	13,316	13,162	154	0	41,926	105,839	9,459	96,380	105,077	762	0
—	—	—	—	—	—	—	—	—	—	—	—
50,976	49,561	49,398	163	0	157,573	216,261	31,665	184,596	194,609	21,652	0

、直近の再評価値を記載している。(他事業体は直近認可時の数値)



## Ⅱ－２ 上水道事業の概要

事業主体名	最近認可 年月日	計画給水 人口 (人)	給水区域内 人口 (人)	現在給水 人口 (人)	計画一日 最大給水量 (m <sup>3</sup> /日)	原水の 種別	浄水 方法 の種別	専任 職員 (人)	現在施設 公称能力 (m <sup>3</sup> /日)	実績年間 取水量 (千m <sup>3</sup> )	実績年間 浄水量 (千m <sup>3</sup> )
(空知)											
夕張市	H24.3.22	10,750	10,548	10,512	7,430	表	急	4	19,770	2,669	2,081
岩見沢市	H22.3.23	115,690	89,021	88,950	50,500	受	—	24	50,500	10,141	0
美唄市	S58.3.31	41,800	25,372	25,265	17,560	表・受	急	14	17,560	3,568	2,264
芦別市	S63.7.12	25,200	14,932	14,850	10,000	表	急	11	10,000	1,886	1,752
赤平市	H8.5.8	19,000	12,063	11,902	9,000	表	急	6	9,000	2,019	1,902
三笠市	S44.2.13	60,600	10,070	10,061	25,000	受	—	4	24,500	1,465	0
深川市	H23.3.31	29,132	22,924	22,190	13,399	浅・受	膜	14	13,399	2,261	11
由仁町	H19.3.30	6,217	5,873	5,838	3,500	表・深	緩・急	4	3,425	877	877
栗山町	H19.6.18	13,200	13,255	13,156	7,690	表	急	5	9,800	2,145	2,145
沼田町	S57.6.4	11,000	3,563	3,538	3,850	受	—	2	3,850	408	0
長幌上水道企業団	H14.4.18	28,100	20,411	19,936	12,100	表	急・膜	15	10,860	2,787	2,392
西空知広域水道企業団	H23.6.23	14,550	12,163	11,812	6,337	表	膜	6	6,337	1,205	1,001
月新水道企業団	H4.12.14	9,010	6,656	6,604	4,550	表	急	3	4,550	1,233	1,148
中空知広域水道企業団	H18.4.1	75,216	71,912	71,122	28,530	表	急	37	29,080	8,248	8,020
計	14	459,465	318,763	315,736	199,446	—	—	149	212,631	40,912	23,593
(石狩)											
札幌市	H13.3.28	2,153,000	1,916,023	1,913,686	958,000	表	急	693	835,200	197,515	201,807
江別市	H6.3.10	138,400	121,292	120,989	56,000	表・受	急	53	43,400	11,529	4,163
千歳市	H17.5.12	93,900	93,421	93,314	54,400	表・受	急	26	42,500	12,700	11,173
恵庭市	S54.3.22	80,500	68,986	68,506	33,587	表・受	急	22	25,770	7,003	1,052
北広島市	H18.6.7	69,530	60,457	59,523	26,800	受	—	25	24,000	5,640	0
石狩市	H21.10.30	74,380	60,711	60,209	30,243	表・深・浅・受	緩・急	24	24,816	6,232	5,299
当別町	H18.2.22	22,900	18,214	18,113	11,100	表	急	9	7,200	2,421	2,316
計	7	2,632,610	2,339,104	2,334,340	1,170,130	—	—	852	1,002,886	243,040	225,810
(後志)											
小樽市	S60.10.12	200,000	130,574	130,502	108,000	表	緩・急	74	64,760	18,331	18,019
倶知安町	H5.3.26	18,800	14,187	14,108	7,541	湧	消	12	7,541	1,995	1,995
岩内町	H15.6.27	18,430	14,602	12,655	10,450	表	急	7	10,450	1,579	1,579
余市町	H22.3.29	21,360	20,775	20,292	9,320	表・伏・深・湧	急・膜	25	10,570	2,891	2,785
計	4	258,590	180,138	177,557	135,311	—	—	118	93,321	24,796	24,378
(胆振)											
室蘭市	H19.3.30	98,000	93,076	92,957	44,900	表	急	63	56,500	13,236	12,842
苫小牧市	H8.3.29	182,000	172,534	172,376	80,500	表・浅	緩・急	82	80,500	20,710	18,457
登別市	H23.3.29	50,200	51,417	50,791	16,000	表	急	35	16,000	4,841	4,841
伊達市	H21.12.16	36,700	34,847	31,243	15,800	表・深	緩・消	22	15,800	4,370	3,766
白老町	H7.12.1	27,300	19,038	18,893	10,300	表・深・湧	急・消	11	10,300	3,291	3,291
洞爺湖町	H15.5.12	10,200	9,913	8,264	8,637	湖・伏・深	膜・消	5	8,637	1,591	1,590
むかわ町	H12.6.8	5,370	5,394	4,644	2,440	表	急	3	3,500	617	505
計	7	409,770	386,219	379,168	178,577	—	—	221	191,237	48,656	45,292
(日高)											
日高町	H15.4.1	12,700	11,449	11,061	7,080	伏	急・消	8	5,008	1,446	1,427
浦河町	S61.4.14	17,200	11,921	11,256	9,000	浅	消	5	9,000	1,685	1,656
様似町	H10.5.22	6,200	4,777	4,743	2,270	表	急	5	2,270	635	580
新ひだか町	H13.4.24	22,100	19,621	19,257	9,400	浅	消	9	9,400	2,200	2,200
計	4	58,200	47,768	46,317	27,750	—	—	27	25,678	5,966	5,863

実績年間 給水量 (千 $m^3$ ) ①+②+③ (A)	内 訳 (千 $m^3$ )				有効率 (C)/(A) (%)	有収率 (B)/(A) (%)	実績年間 分水量 (千 $m^3$ ) (D)	実績一日 平均給水量 ( $m^3$ /日) {(A)+(D)} /366=(E)	実績一日 最大給水量 ( $m^3$ /日) (F)	左記のうち 分水量 ( $m^3$ /日)	負荷率 (E)/(F) (%)	実績一人 一日最大 給水量 (L/人/日)
	有収水量 ①(B)	有効無収 水 量 ②	有効水量 (①+②) (C)	損失量 ③								
1,457	1,138	173	1,311	146	90.0%	78.1%		3,981	6,016		66.2%	572
10,141	8,485	318	8,803	1,338	86.8%	83.7%		27,708	30,964		89.5%	348
3,088	2,276	47	2,323	765	75.2%	73.7%		8,437	9,800		86.1%	388
1,732	1,423	22	1,445	287	83.4%	82.2%		4,732	6,983		67.8%	470
1,662	1,178	2	1,180	482	71.0%	70.9%		4,541	5,548		81.8%	466
1,465	1,257	0	1,257	208	85.8%	85.8%		4,003	5,013		79.9%	498
2,261	1,822	33	1,855	406	82.0%	80.6%		6,178	8,526		72.5%	384
814	540	28	568	246	69.8%	66.3%		2,224	2,706		82.2%	464
1,728	1,370	81	1,451	277	84.0%	79.3%		4,721	6,420		73.5%	488
408	331	2	333	75	81.6%	81.1%		1,115	1,418		78.6%	401
2,392	1,908	0	1,908	484	79.8%	79.8%		6,536	7,572		86.3%	380
1,001	898	6	904	97	90.3%	89.7%		2,735	4,844		56.5%	410
1,081	900	0	900	181	83.3%	83.3%		2,954	4,091		72.2%	619
7,974	6,487	225	6,712	1,262	84.2%	81.4%		21,787	25,306		86.1%	356
37,204	30,013	937	30,950	6,254	83.2%	80.7%	0	101,652	125,207	0	81.2%	397
191,245	177,372	6,378	183,750	7,495	96.1%	92.7%	915	525,027	589,410	3,010	89.1%	306
11,483	10,774	215	10,989	494	95.7%	93.8%		31,374	36,641		85.6%	303
11,774	11,023	118	11,141	633	94.6%	93.6%		32,169	36,621		87.8%	392
6,831	6,172	123	6,295	536	92.2%	90.4%		18,664	21,332		87.5%	311
5,573	5,112	81	5,193	380	93.2%	91.7%		15,227	18,264		83.4%	307
5,688	5,133	159	5,292	396	93.0%	90.2%		15,541	18,211		85.3%	221
2,100	1,573	50	1,623	477	77.3%	74.9%		5,738	6,631		86.5%	366
234,694	217,159	7,124	224,283	10,411	95.6%	92.5%	915	643,740	727,110	3,010	88.5%	310
17,310	13,504	1,709	15,213	2,097	87.9%	78.0%		47,295	57,477		82.3%	440
1,995	1,432	54	1,486	509	74.5%	71.8%		5,451	6,042		90.2%	428
1,388	1,096	0	1,096	292	79.0%	79.0%		3,792	4,679		81.0%	370
2,621	2,028	101	2,129	492	81.2%	77.4%		7,161	9,657		74.2%	476
23,314	18,060	1,864	19,924	3,390	85.5%	77.5%	0	63,699	77,855	0	81.8%	438
11,419	9,082	453	9,535	1,884	83.5%	79.5%		31,199	34,801		89.6%	374
18,366	16,426	529	16,955	1,411	92.3%	89.4%		50,180	59,870		83.8%	347
4,841	4,133	13	4,146	695	85.6%	85.4%		13,227	16,170		81.8%	318
3,766	3,272	148	3,420	346	90.8%	86.9%		10,290	12,485		82.4%	400
2,382	1,827	11	1,838	544	77.2%	76.7%		6,508	7,564		86.0%	400
1,433	1,061	14	1,075	358	75.0%	74.0%		3,915	4,644		84.3%	562
505	458	41	499	6	98.8%	90.7%		1,380	2,137		64.6%	460
42,712	36,259	1,209	37,468	5,244	87.7%	84.9%	0	116,699	137,671	0	84.8%	363
1,427	1,205	14	1,219	208	85.4%	84.4%		3,899	4,402		88.6%	398
1,598	1,086	33	1,119	479	70.0%	68.0%		4,366	5,019		87.0%	446
574	449	0	449	125	78.2%	78.2%		1,568	1,876		83.6%	396
2,182	1,822	125	1,947	235	89.2%	83.5%		5,962	7,358		81.0%	382
5,781	4,562	172	4,734	1,047	81.9%	78.9%	0	15,795	18,655	0	84.7%	403

事業主体名	最近認可 年月日	計画給水 人口 (人)	給水区域内 人口 (人)	現在給水 人口 (人)	計画一日 最大給水量 (m <sup>3</sup> /日)	原水の 種別	浄水 方法 の種別	専任 職員 (人)	現在施設 公称能力 (m <sup>3</sup> /日)	実績年間 取水量 (千m <sup>3</sup> )	実績年間 浄水量 (千m <sup>3</sup> )
(渡島)											
函館市	H11.3.24	308,000	262,957	262,529	154,000	表	緩・急	146	154,000	34,463	34,463
北斗市	H19.1.9	40,000	35,578	35,572	17,600	表	急	8	12,000	4,376	4,343
北斗市(大野町)	H17.6.27	13,200	10,723	9,768	6,100	表・浅	緩・消	8	5,300	1,256	1,251
松前町	H3.3.30	11,500	5,579	5,572	4,500	表	急	6	4,500	1,273	1,213
福島町	S59.3.23	12,700	4,965	4,716	4,700	表	緩	3	4,700	780	507
知内町	H8.12.16	5,200	4,404	4,386	4,600	表	緩	10	4,600	1,211	1,068
木古内町	H5.12.6	9,100	5,074	4,957	3,900	表・伏	緩	5	3,900	1,521	582
七飯町	S51.7.9	19,500	23,627	23,419	9,000	湧	消	10	9,000	2,861	2,861
鹿部町	H3.4.17	5,200	4,453	4,438	3,300	表	緩	2	3,300	1,033	862
森町	H7.4.12	14,000	11,545	11,078	6,000	表	急	4	6,000	1,595	1,254
八雲町	H10.7.16	12,300	11,122	10,747	5,700	深	消	5	5,700	1,233	1,233
長万部町	H9.4.22	8,500	5,275	5,256	4,280	深	急	5	4,280	937	937
計	12	459,200	385,302	382,438	223,680	—	—	212	217,280	52,539	50,574
(檜山)											
江差町	H1.12.22	13,500	8,516	8,508	6,900	表・深	緩	4	7,500	1,145	1,145
上ノ国町	S60.6.13	5,300	4,017	3,882	2,000	表	緩	3	2,000	455	438
計	2	18,800	12,533	12,390	8,900	—	—	7	9,500	1,600	1,583
(上川)											
旭川市	H8.3.29	378,000	348,584	327,321	173,700	表	急	109	152,770	38,825	38,527
士別市	H4.4.8	20,000	21,348	18,102	10,600	表	緩・急	11	10,600	2,808	2,720
名寄市	H21.3.30	27,560	28,655	26,694	11,860	表・深	急	19	14,468	3,082	3,082
富良野市	H17.4.20	19,000	18,813	15,811	9,000	伏・深	消	6	9,000	2,011	2,002
鷹栖町	H8.5.21	10,000	7,396	7,122	3,333	表	急	2	3,333	743	708
東神楽町	H20.3.31	8,600	8,106	5,701	3,000	表・深	消	4	2,070	547	537
当麻町	S54.9.1	9,000	7,135	6,423	3,600	伏・浅	消	4	3,600	1,186	829
上川町(中央)	S54.9.1	7,000	3,538	3,425	3,130	表	急	4	2,230	556	556
上川町(層雲峡)	S54.9.1	5,200	222	222	3,900	表	急	4	3,000	816	816
美瑛町	H7.7.14	12,640	8,773	8,065	6,010	表・湧	急・消	4	6,010	1,280	1,041
上富良野町	H5.4.9	12,500	10,435	10,042	6,000	湧	消	4	6,000	1,223	983
美深町	H3.5.9	6,000	4,211	4,181	2,500	表	緩	2	2,500	596	567
計	12	515,500	467,216	433,109	236,633	—	—	173	215,581	53,673	52,368
(留萌)											
留萌市	H1.12.22	36,700	24,071	23,784	23,240	表	急	23	14,800	3,908	3,779
増毛町	H8.5.7	5,500	4,238	4,238	3,000	表	急	5	3,000	782	782
小平町	H8.5.10	5,100	3,595	3,560	2,545	表	急	1	2,545	561	510
羽幌町	H14.4.24	8,400	7,234	7,110	4,500	表	急	4	4,500	1,097	993
計	4	55,700	39,138	38,692	33,285	—	—	33	24,845	6,348	6,064
(宗谷)											
稚内市	S63.12.1	55,900	37,740	37,740	48,090	表	急	22	48,090	7,259	6,270
枝幸町	H18.3.31	6,330	5,967	5,961	5,738	表	急	5	8,000	2,193	1,090
計	2	62,230	43,707	43,701	53,828	—	—	27	56,090	9,452	7,360
(オホーツク)											
北見市(北見)	H18.3.5	134,240	110,751	105,446	64,400	表	急	66	62,100	14,796	14,465
北見市(留辺蘂)	H18.3.5	10,192	5,213	4,862	4,820	表	急	0	4,820	908	866
網走市	H3.5.13	45,000	37,749	37,705	24,000	深・湧	消	15	21,000	6,210	6,210



実績年間 給水量 (千 <sup>3</sup> m) ①+②+③ (A)	内 訳 (千 <sup>3</sup> m)				有効率 (C)/(A) (%)	有収率 (B)/(A) (%)	実績年間 分水量 (千 <sup>3</sup> m) (D)	実績一日 平均給水量 (m <sup>3</sup> /日) {(A)+(D)} /366=(E)	実績一日 最大給水量 (m <sup>3</sup> /日) (F)	左記のうち 分水量 (m <sup>3</sup> /日)	負荷率 (E)/(F) (%)	実績一人 一日最大 給水量 (L/人/日)
	有収水量 ①(B)	有効無収 水 量 ②	有効水量 (①+②) (C)	損失量 ③								
32,575	29,456	1,356	30,812	1,763	94.6%	90.4%		89,003	99,800		89.2%	380
4,135	3,780	131	3,911	224	94.6%	91.4%		11,298	11,793		95.8%	332
1,251	1,065	74	1,139	112	91.0%	85.1%		3,418	3,986		85.8%	408
497	494	0	494	3	99.4%	99.4%		1,358	2,809		48.3%	504
485	366	56	422	63	87.0%	75.5%		1,325	3,034		43.7%	643
1,038	863	15	878	160	84.6%	83.1%		2,836	4,253		66.7%	970
572	426	0	426	146	74.5%	74.5%		1,563	2,104		74.3%	424
2,327	2,029	0	2,029	298	87.2%	87.2%		6,358	7,659		83.0%	327
862	589	47	636	226	73.8%	68.3%		2,355	3,009		78.3%	678
1,239	1,156	8	1,164	75	93.9%	93.3%		3,385	3,426		98.8%	309
1,165	1,164	0	1,164	1	99.9%	99.9%		3,183	3,865		82.4%	360
688	646	31	677	11	98.4%	93.9%		1,880	2,985		63.0%	568
46,834	42,034	1,718	43,752	3,082	93.4%	89.8%	0	127,962	148,723	0	86.0%	389
1,145	798	10	808	337	70.6%	69.7%		3,128	3,935		79.5%	463
421	314	7	321	100	76.2%	74.6%		1,150	1,371		83.9%	353
1,566	1,112	17	1,129	437	72.1%	71.0%	0	4,278	5,306	0	80.6%	428
36,207	31,650	1,074	32,724	3,483	90.4%	87.4%		98,926	115,082		86.0%	352
2,571	2,159	42	2,201	370	85.6%	84.0%		7,025	8,487		82.8%	469
2,799	2,369	55	2,424	375	86.6%	84.6%		7,648	8,618		88.7%	323
2,002	1,653	13	1,666	336	83.2%	82.6%		5,470	7,445		73.5%	471
708	640	20	660	48	93.2%	90.4%		1,934	2,330		83.0%	327
537	459	78	537	0	100.0%	85.5%		1,467	2,070		70.9%	363
829	563	11	574	255	69.2%	67.9%		2,265	3,437		65.9%	535
398	287	12	299	99	75.1%	72.1%		1,087	1,334		81.5%	389
298	245	9	254	44	85.2%	82.2%		814	1,558		52.2%	7,018
1,041	852	27	879	162	84.4%	81.8%		2,844	3,496		81.4%	433
983	810	0	810	173	82.4%	82.4%		2,686	3,806		70.6%	379
542	399	0	399	143	73.6%	73.6%		1,481	1,935		76.5%	463
48,915	42,086	1,341	43,427	5,488	88.8%	86.0%	0	133,647	159,598	0	83.7%	368
3,180	2,714	128	2,842	338	89.4%	85.3%	20	8,743	12,500	53	69.9%	523
726	561	16	577	149	79.5%	77.3%		1,984	2,924		67.9%	690
451	332	0	332	119	73.6%	73.6%		1,232	1,846		66.7%	519
933	711	0	711	222	76.2%	76.2%		2,549	3,214		79.3%	452
5,290	4,318	144	4,462	828	84.3%	81.6%	20	14,508	20,484	53	70.8%	528
6,270	5,074	380	5,454	816	87.0%	80.9%		17,131	22,077		77.6%	585
1,090	833	83	916	174	84.0%	76.4%		2,978	4,954		60.1%	831
7,360	5,907	463	6,370	990	86.5%	80.3%	0	20,109	27,031	0	74.4%	619
13,757	10,817	904	11,721	2,036	85.2%	78.6%		37,587	43,101		87.2%	409
770	438	50	488	282	63.4%	56.9%		2,104	2,550		82.5%	524
4,934	4,016	127	4,143	791	84.0%	81.4%		13,481	18,140		74.3%	481

事業主体名	最近認可 年月日	計画給水 人口 (人)	給水区域内 人口 (人)	現在給水 人口 (人)	計画一日 最大給水量 (m <sup>3</sup> /日)	原水の 種別	浄水 方法 の種別	専任 職員 (人)	現在施設 公称能力 (m <sup>3</sup> /日)	実績年間 取水量 (千m <sup>3</sup> )	実績年間 浄水量 (千m <sup>3</sup> )
紋別市	H19.3.23	23,000	22,901	22,861	16,930	表	急	22	16,930	3,698	3,675
美幌町	H22.4.8	26,300	20,675	20,371	11,250	表	急	14	11,250	2,526	2,357
津別町	H7.3.31	7,000	5,119	4,904	5,000	湧	消	3	5,000	1,246	957
斜里町	S53.8.8	13,200	9,875	9,869	8,000	湧	消	5	8,000	2,928	2,928
訓子府町	H15.3.31	6,350	5,513	5,296	3,125	深・浅・湧	急・消	4	3,327	855	821
遠軽町	H17.1.4	17,800	16,980	16,391	9,800	表	急	8	9,800	2,460	2,453
湧別町	H23.3.31	11,950	8,973	7,768	5,469	表・深	緩・急	3	5,469	1,171	1,137
計	10	295,032	243,749	235,473	152,794	—	—	140	147,696	36,798	35,869
(十勝)											
帯広市	S58.12.15	202,100	164,547	164,396	113,050	伏・浅・受	急・消	80	84,100	17,594	9,619
音更町	H16.6.2	42,500	44,601	39,935	19,100	表・深・受	急	18	19,100	4,153	2,494
新得町	H20.4.4	5,990	5,570	5,484	2,500	表	緩	2	2,500	1,059	715
清水町	S57.7.10	8,700	6,153	6,028	4,907	表	緩	2	4,907	1,476	1,296
芽室町	H2.11.6	18,200	16,530	15,592	8,500	浅・深・受	消	5	8,500	1,735	617
大樹町	H17.3.31	6,030	6,054	6,015	6,150	表・伏	緩・急	3	6,150	1,842	1,391
広尾町	H13.7.24	7,600	6,403	6,401	6,750	伏	消	5	6,750	766	766
幕別町	H16.3.31	26,600	24,196	21,848	10,300	受	—	5	10,300	2,310	0
池田町	H16.2.2	8,200	7,578	6,833	5,600	受	—	5	5,600	768	0
本別町	H14.4.26	7,900	5,677	5,563	3,715	表	急	5	3,715	621	587
足寄町	H7.3.31	7,300	6,030	5,981	3,450	伏	緩	4	3,450	907	696
計	11	341,120	293,339	284,076	184,022	—	—	134	155,072	33,231	18,181
(釧路)											
釧路市	H4.10.9	227,400	178,641	178,641	109,100	表	急	81	90,915	23,010	22,426
釧路町	H9.4.1	17,330	13,055	12,992	6,400	受	—	5	6,400	1,168	0
厚岸町	H20.4.1	10,380	9,559	9,523	5,210	表	急	20	6,000	1,435	1,428
浜中町	H18.3.31	5,175	5,220	5,216	1,925	表・深	急	7	4,483	664	543
標茶町	H20.3.26	5,020	4,833	4,552	1,920	深	消	3	1,920	663	639
弟子屈町	H1.4.24	7,500	5,305	5,269	4,000	表・浅	急・消	4	4,000	672	672
白糠町	H17.5.31	10,447	8,899	8,712	4,800	伏	急	9	4,800	1,601	1,601
計	7	283,252	225,512	224,905	133,355	—	—	129	118,518	29,213	27,309
(根室)											
根室市	H12.3.29	32,300	26,860	26,836	20,240	表・湖	急	24	20,240	3,866	3,738
別海町	H22.12.1	16,000	16,048	15,775	26,600	表・湧	急・消	7	26,600	6,205	5,682
中標津町	H12.4.3	21,400	20,658	20,552	9,000	表	急	7	9,000	2,360	2,209
羅臼町	H5.7.2	6,820	5,337	5,337	4,066	表	急	1	4,066	1,290	1,228
計	4	76,520	68,903	68,500	59,906	—	—	39	59,906	13,721	12,857
合計	100	5,925,989	5,051,391	4,976,402	2,797,617	—	—	2,261	2,530,241	599,945	537,101

- (注)1 原水の種別:表—表流水、湖—湖沼水、伏—伏流水、深—深井戸、浅—浅井戸、湧—湧水、受—受水。  
2 浄水方法の種別:緩—緩速ろ過、急—急速ろ過、膜—膜ろ過、消—消毒のみ。  
3 実績年間取水量は受水分を含むが、実績年間浄水量は受水分を含まない。  
4 実績年間給水量及び実績一人一日最大給水量は、分水分を含まない。  
5 実績一日平均給水量及び実績一日最大給水量は、分水分を含む。

実績年間 給水量 (千 $m^3$ ) ①+②+③ (A)	内 訳 (千 $m^3$ )				有効率 (C)/(A) (%)	有収率 (B)/(A) (%)	実績年間 分水量 (千 $m^3$ ) (D)	実績一日 平均給水量 ( $m^3$ /日) {(A)+(D)} /366=(E)	実績一日 最大給水量 ( $m^3$ /日) (F)	左記のうち 分水量 ( $m^3$ /日)	負荷率 (E)/(F) (%)	実績一人 一日最大 給水量 (L/人/日)
	有収水量 ①(B)	有効無収 水 量 ②	有効水量 (①+②) (C)	損失量 ③								
3,444	2,751	139	2,890	554	83.9%	79.9%		9,410	11,130		84.5%	487
2,177	2,043	3	2,046	131	94.0%	93.8%		5,948	6,931		85.8%	340
957	617	0	617	340	64.5%	64.5%		2,615	3,061		85.4%	624
1,438	1,187	87	1,274	164	88.6%	82.5%		3,929	7,818		50.3%	792
821	637	92	729	92	88.8%	77.6%		2,243	2,873		78.1%	542
2,249	1,445	502	1,947	302	86.6%	64.3%		6,145	6,989		87.9%	426
1,094	880	2	882	212	80.6%	80.4%		2,989	3,706		80.7%	477
31,641	24,831	1,906	26,737	4,904	84.5%	78.5%	0	86,451	106,299	0	81.3%	451
16,500	14,920	867	15,787	713	95.7%	90.4%		45,082	49,879		90.4%	303
4,040	3,690	117	3,807	233	94.2%	91.3%		11,038	12,875		85.7%	322
715	627	0	627	88	87.7%	87.7%		1,954	2,231		87.6%	407
926	843	4	847	79	91.5%	91.0%		2,530	3,002		84.3%	498
1,722	1,521	0	1,521	201	88.3%	88.3%		4,705	6,858		68.6%	440
1,317	1,185	1	1,186	131	90.1%	90.0%		3,598	4,433		81.2%	737
766	634	51	685	81	89.4%	82.8%		2,093	2,667		78.5%	417
2,310	2,014	37	2,051	259	88.8%	87.2%		6,311	7,581		83.2%	347
768	649	21	670	98	87.2%	84.5%		2,098	2,808		74.7%	411
587	504	36	540	47	92.0%	85.9%		1,604	2,423		66.2%	436
696	544	0	544	152	78.2%	78.2%		1,902	2,204		86.3%	369
30,347	27,131	1,134	28,265	2,082	93.1%	89.4%	0	82,915	96,961	0	85.5%	341
20,829	17,712	741	18,453	2,376	88.6%	85.0%	1,168	60,101	66,570	3,534	90.3%	353
1,168	1,099	0	1,099	69	94.1%	94.1%		3,191	3,854		82.8%	297
1,297	965	0	965	332	74.4%	74.4%		3,544	4,592		77.2%	482
543	450	22	472	71	86.9%	82.9%		1,484	1,920		77.3%	368
639	435	202	637	2	99.7%	68.1%		1,746	1,916		91.1%	421
597	492	38	530	67	88.8%	82.4%		1,631	2,762		59.1%	524
1,253	950	0	950	303	75.8%	75.8%		3,423	4,365		78.4%	501
26,326	22,103	1,003	23,106	3,220	87.8%	84.0%	1,168	75,120	85,979	3,534	87.4%	367
3,490	2,943	95	3,038	452	87.0%	84.3%		9,536	11,084		86.0%	413
5,274	4,911	3	4,914	360	93.2%	93.1%	408	15,525	19,296	1,377	80.5%	1,136
2,105	1,931	1	1,932	173	91.8%	91.7%		5,751	6,522		88.2%	317
1,165	561	0	561	604	48.2%	48.2%		3,183	3,821		83.3%	716
12,034	10,346	99	10,445	1,589	86.8%	86.0%	408	33,995	40,723	1,377	83.5%	574
554,018	485,921	19,131	505,052	48,966	91.2%	87.7%	2,511	1,520,570	1,777,602	7,974	85.5%	356



## Ⅱ－３ 上水道事業の浄水量、 年間有収水量の内訳

事業主体名	浄水量内訳 (千m <sup>3</sup> )				実績年間有収水量内訳 (千m <sup>3</sup> )					
	消毒のみ	緩速ろ過	急速ろ過	膜ろ過	合計	生活用	業務営業用	工場用	その他	合計
夕張市			2,081		2,081	630	370	137	1	1,138
岩見沢市						6,068	2,310		107	8,485
美唄市			2,264		2,264	1,619	656		1	2,276
芦別市			1,752		1,752	942	481			1,423
赤平市			1,902		1,902	657	520		1	1,178
三笠市						725	510		22	1,257
深川市				11	11	1,306	477	27	12	1,822
由仁町		117	760		877	367	146	25	2	540
栗山町			2,145		2,145	850	343	154	23	1,370
沼田町						218	106	6	1	331
長幌上水道企業団			865	1,527	2,392	1,296	349		263	1,908
西空知広域水道企業団				1,001	1,001	663	235			898
月新水道企業団			1,148		1,148	441	457	1	1	900
中空知広域水道企業団			8,020		8,020	4,609	1,872		6	6,487
札幌市			201,807		201,807	141,623	35,703		46	177,372
江別市			4,163		4,163	8,987	1,625	142	20	10,774
千歳市			11,173		11,173	6,864	2,796	1,358	5	11,023
恵庭市			1,052		1,052	4,712	1,114	328	18	6,172
北広島市						4,238	738	112	24	5,112
石狩市		402	4,897		5,299					5,133
当別町			2,316		2,316	1,283	287	1	2	1,573
小樽市		428	17,591		18,019	9,307	3,965	189	43	13,504
倶知安町	1,995				1,995	999	428		5	1,432
岩内町			1,579		1,579	791	255	49	1	1,096
余市町			645	2,140	2,785	1,609	190	228	1	2,028
室蘭市			12,842		12,842	6,626	2,089	351	16	9,082
苫小牧市		11,196	7,261		18,457	12,134	4,267		25	16,426
登別市			4,841		4,841	3,369	763		1	4,133
伊達市	2,558	1,208			3,766	2,202	597	473		3,272
白老町	1,334		1,957		3,291					1,827
洞爺湖町	873			717	1,590	574	484		3	1,061
むかわ町			505		505	299	159			458
日高町	1,029		398		1,427	636	367		202	1,205
浦河町	1,656				1,656	737	323	26		1,086
様似町			580		580					449
新ひだか町	2,200				2,200	1,243	577		2	1,822
函館市		10,694	23,769		34,463	19,895	9,042	515	4	29,456
北斗市			4,343		4,343	2,523	881	376		3,780
北斗市(大野町)	789	462			1,251	695	264	106		1,065
松前町			1,213		1,213	327	163	4		494
福島町		507			507	294	47	11	14	366

事業主体名	浄水量内訳 (千m <sup>3</sup> )				実績年間有収水量内訳 (千m <sup>3</sup> )					
	消毒のみ	緩速ろ過	急速ろ過	膜ろ過	合計	生活用	業務営業用	工場用	その他	合計
知内町		1,068			1,068	344	159	360		863
木古内町		582			582	296	110	5	15	426
七飯町	2,861				2,861					2,029
鹿部町		862			862	294	87	208		589
森町			1,254		1,254					1,156
八雲町	1,233				1,233					1,164
長万部町			937		937					646
江差町		1,145			1,145					798
上ノ国町		438			438	243	71			314
旭川市			38,527		38,527	23,546	8,095		9	31,650
士別市		449	2,271		2,720	1,449	710			2,159
名寄市			3,082		3,082					2,369
富良野市	2,002				2,002	1,123	449		81	1,653
鷹栖町			708		708	493	147			640
東神楽町	537				537	459				459
当麻町	829				829	416	124	1	22	563
上川町(中央)			556		556	221	43		23	287
上川町(層雲峡)			816		816	9	228		8	245
美瑛町	166		875		1,041	485	358	7	2	852
上富良野町	983				983	613	189	6	2	810
美深町		567			567	288	111			399
留萌市			3,779		3,779	1,648	779	276	11	2,714
増毛町			782		782	266	64	183	48	561
小平町			510		510	230	84	12	6	332
羽幌町			993		993	465	180	65	1	711
稚内市			6,270		6,270	3,044	8		2,022	5,074
枝幸町			1,090		1,090	438	150	237	8	833
北見市(北見)			14,465		14,465	7,880	2,828	57	52	10,817
北見市(留辺蘂)			866		866	319	116		3	438
網走市	6,210				6,210	2,489	1,223	298	6	4,016
紋別市			3,675		3,675	1,650	655	445	1	2,751
美幌町			2,357		2,357	1,356	444	242	1	2,043
津別町	957				957	307	82	141	87	617
斜里町	2,928				2,928	709	334	141	3	1,187
訓子府町	222		599		821					637
遠軽町			2,453		2,453	1,036	409			1,445
湧別町		84	1,053		1,137	490	184	13	193	880
帯広市	67		9,552		9,619	10,994	3,670		256	14,920
音更町			2,494		2,494					3,690
新得町		715			715					627
清水町		1,296			1,296	438	198	207		843

事業主体名	浄水量内訳 (千m <sup>3</sup> )				実績年間有収水量内訳 (千m <sup>3</sup> )					
	消毒のみ	緩速ろ過	急速ろ過	膜ろ過	合計	生活用	業務営業用	工場用	その他	合計
芽室町	617				617					1,521
大樹町		457	934		1,391	324	196	10	655	1,185
広尾町	766				766					634
幕別町										2,014
池田町						388	115	60	86	649
本別町			587		587	366	123	10	5	504
足寄町		696			696	372	172			544
釧路市			22,426		22,426	11,837	4,596	1,181	98	17,712
釧路町						831	268			1,099
厚岸町			1,428		1,428	589	72	139	165	965
浜中町			543		543	301	127	1	21	450
標茶町	639				639	312	123			435
弟子屈町	346		326		672	300	192			492
白糠町			1,601		1,601	512	270	168		950
根室市			3,738		3,738	1,721	778	403	41	2,943
別海町	797		4,885		5,682	825	608		3,478	4,911
中標津町			2,209		2,209	1,415	382		134	1,931
羅臼町			1,228		1,228	414	46	97	4	561
合計	34,594	33,373	463,738	5,396	537,101	336,903	106,313	9,592	8,419	485,921

(注) 実績年間有収水量内訳の区分が適用できない事業体については、合計のみ計上している。



## Ⅱ－４ 上水道事業の取水状況

事業主体名	地 表 水 (千 $m^3$ )				地 下 水 (千 $m^3$ )			湧 水 (千 $m^3$ )	浄水受水 (千 $m^3$ )	合 計 (千 $m^3$ )
	ダム直接	ダム放流	湖沼水	表流(自流水)	伏流水	浅井戸	深井戸			
夕張市	2,669									2,669
岩見沢市									10,141	10,141
美唄市	2,723								845	3,568
芦別市				1,886						1,886
赤平市				2,019						2,019
三笠市									1,465	1,465
深川市						11			2,250	2,261
由仁町				450			427			877
栗山町	1,011			1,134						2,145
沼田町									408	408
長幌上水道企業団				2,787						2,787
西空知広域水道企業団				1,205						1,205
月新水道企業団				1,233						1,233
中空知広域水道企業団		3,474		4,774						8,248
札幌市		161,759		35,756						197,515
江別市				4,209					7,320	11,529
千歳市				11,236					1,464	12,700
恵庭市		1,105							5,898	7,003
北広島市									5,640	5,640
石狩市				884		84	4,381		883	6,232
当別町				2,421						2,421
小樽市	491	11,348		6,492						18,331
倶知安町								1,995		1,995
岩内町				1,579						1,579
余市町				634	2,207		18	32		2,891
室蘭市				13,236						13,236
苫小牧市				19,994		716				20,710
登別市				4,841						4,841
伊達市				1,545			2,825			4,370
白老町				1,957			544	790		3,291
洞爺湖町			717		739		135			1,591
むかわ町				617						617
日高町					1,446					1,446
浦河町							1,685			1,685
様似町				635						635
新ひだか町							2,200			2,200
函館市	21,053			13,410						34,463
北斗市	4,376									4,376
北斗市(大野町)				639			617			1,256
松前町				1,273						1,273

事業主体名	地 表 水 (千m <sup>3</sup> )				地 下 水 (千m <sup>3</sup> )			湧 水 (千m <sup>3</sup> )	浄水受水 (千m <sup>3</sup> )	合 計 (千m <sup>3</sup> )
	ダム直接	ダム放流	湖沼水	表流(自流)水	伏流水	浅井戸	深井戸			
福島町				780						780
知内町				1,211						1,211
木古内町				142	1,379					1,521
七飯町								2,861		2,861
鹿部町				1,033						1,033
森町				1,595						1,595
八雲町							1,233			1,233
長万部町							937			937
江差町				1,119			26			1,145
上ノ国町				455						455
旭川市		19,454		19,371						38,825
士別市		2,277		531						2,808
名寄市				2,635			447			3,082
富良野市					101		1,910			2,011
鷹栖町		743								743
東神楽町		153					394			547
当麻町					671	515				1,186
上川町(中央)				556						556
上川町(層雲峡)				816						816
美瑛町				1,150				130		1,280
上富良野町								1,223		1,223
美深町				596						596
留萌市				3,908						3,908
増毛町				782						782
小平町		561								561
羽幌町				1,097						1,097
稚内市	7,259									7,259
枝幸町				2,193						2,193
北見市(北見)		14,796								14,796
北見市(留辺藪)				908						908
網走市							523	5,687		6,210
紋別市				3,698						3,698
美幌町				2,526						2,526
津別町								1,246		1,246
斜里町								2,928		2,928
訓子府町						188	126	541		855
遠軽町				2,460						2,460
湧別町				889			282			1,171
帯広市					10,734	67			6,793	17,594
音更町				1,547			1,030		1,576	4,153

事業主体名	地 表 水 (千m <sup>3</sup> )				地 下 水 (千m <sup>3</sup> )			湧 水 (千m <sup>3</sup> )	浄水受水 (千m <sup>3</sup> )	合 計 (千m <sup>3</sup> )
	ダム直接	ダム放流	湖沼水	表流(自流)水	伏流水	浅井戸	深井戸			
新得町				1,059						1,059
清水町				1,476						1,476
芽室町						63	554		1,118	1,735
大樹町				573	1,269					1,842
広尾町					766					766
幕別町									2,310	2,310
池田町									768	768
本別町				621						621
足寄町					907					907
釧路市				23,010						23,010
釧路町									1,168	1,168
厚岸町				1,435						1,435
浜中町				339			325			664
標茶町							663			663
弟子屈町				326		346				672
白糠町					1,601					1,601
根室市	1,213		1,350	1,303						3,866
別海町				5,408				797		6,205
中標津町				2,360						2,360
羅臼町				1,290						1,290
合 計	40,795	215,670	2,067	228,044	21,820	6,492	16,780	18,230	50,047	599,945

## Ⅱ－５ 上水道事業の管路布設状況

事業主体名	管路総延長 m	管路別延長								
		導水管 m	送水管 m	配水管 m	鑄鉄管		ダクタイル鑄鉄管		鋼管	
					m	%	m	%	m	%
夕張市	215,172	8,565	14,217	192,390	3,043	1.4	103,075	47.9	1,062	0.5
岩見沢市	1,146,130	10,212	72,832	1,063,086	23,739	2.1	421,857	36.8	18,666	1.6
美唄市	348,683	19,273	6,315	323,095	11,146	3.2	69,838	20.0	3,112	0.9
芦別市	154,156	80	6,237	147,839	5,882	3.8	27,647	17.9	5,395	3.5
赤平市	103,504	972	11,286	91,246	26,604	25.7	41,393	40.0	2,276	2.2
三笠市	146,401	0	4,683	141,718	21,311	14.6	65,749	44.9	15,510	10.6
深川市	361,789	140	7,500	354,149	1,835	0.5	78,171	21.6	4,174	1.2
由仁町	212,826	2,785	36,193	173,848	0	0.0	19,018	8.9	50	0.0
栗山町	223,265	16,962	2,678	203,625	329	0.1	29,109	13.0	0	0.0
沼田町	162,134	0	0	162,134	0	0.0	29,949	18.5	283	0.2
長幌上水道企業団	378,610	4,180	550	373,880	775	0.2	84,677	22.4	1,357	0.4
西空知広域水道企業団	357,451	18,588	21,292	317,571	0	0.0	66,025	18.5	6,292	1.8
月新水道企業団	191,744	2,067	104	189,573	2,279	1.2	24,165	12.6	253	0.1
中空知広域水道企業団	838,533	70	39,949	798,514	1,359	0.2	278,221	33.2	27,471	3.3
札幌市	5,920,543	17,052	51,964	5,851,527	3,304	0.1	5,211,872	88.0	17,664	0.3
江別市	906,498	1,050	7,683	897,765	0	0.0	190,087	21.0	2,013	0.2
千歳市	704,980	517	21,586	682,877	65	0.0	289,735	41.1	4,469	0.6
恵庭市	503,156	458	4,983	497,715	0	0.0	262,794	52.2	337	0.1
北広島市	424,203	0	21,127	403,076	0	0.0	136,281	32.1	259	0.1
石狩市	728,838	35,824	8,012	685,002	0	0.0	458,134	62.9	5,307	0.7
当別町	280,033	525	4,100	275,408	8,509	3.0	84,363	30.1	13,519	4.8
小樽市	640,475	23,608	76,450	540,417	22,851	3.6	443,673	69.3	10,915	1.7
倶知安町	134,411	287	127	133,997	3,325	2.5	16,253	12.1	1,369	1.0
岩内町	111,923	3,430	3,054	105,439	0	0.0	15,562	13.9	120	0.1
余市町	165,004	6,590	3,675	154,739	4,936	3.0	36,352	22.0	770	0.5
室蘭市	582,728	4,450	76,759	501,519	78,938	13.5	362,866	62.3	52,620	9.0
苫小牧市	1,169,068	11,410	1,588	1,156,070	34,389	2.9	844,866	72.3	41,660	3.6
登別市	281,358	1,389	4,527	275,442	531	0.2	178,981	63.6	3,039	1.1
伊達市	225,825	12,359	701	212,765	5,917	2.6	105,538	46.7	2,172	1.0
白老町	276,467	8,380	525	267,562	0	0.0	115,981	42.0	3,697	1.3
洞爺湖町	113,735	5,760	15,610	92,365	2,407	2.1	39,359	34.6	1,365	1.2
むかわ町	86,519	5,772	0	80,747	0	0.0	16,461	19.0	81	0.1
日高町	240,436	1,638	36,300	202,498	2,660	1.1	54,085	22.5	0	0.0
浦河町	177,920	1,091	27,635	149,194	0	0.0	60,370	33.9	827	0.5
様似町	40,218	732	2,125	37,361	183	0.5	22,355	55.6	366	0.9
新ひだか町	188,377	1,075	15,519	171,783	13,010	6.9	83,727	44.4	2,275	1.2
函館市	1,136,089	29,275	17,261	1,089,553	35,908	3.2	798,994	70.3	43,930	3.9
北斗市	114,201	7,936	99	106,166	0	0.0	93,754	82.1	57	0.0
北斗市(大野町)	132,212	17,706	2,137	112,369	0	0.0	52,028	39.4	994	0.8
松前町	65,875	12,000	957	52,918	1,305	2.0	27,230	41.3	5,236	7.9
福島町	66,870	273	7,520	59,077	2,257	3.4	36,069	53.9	1,237	1.8

管種別延長

石綿セメント管		硬質塩化ビニル管		ポリエチレン管		コンクリート管		その他	
m	%	m	%	m	%	m	%	m	%
838	0.4	57,695	26.8	49,459	23.0	0	0.0	0	0.0
3,799	0.3	347,111	30.3	326,149	28.5	0	0.0	4,809	0.4
0	0.0	116,386	33.4	132,746	38.1	0	0.0	15,455	4.4
5,517	3.6	99,376	64.5	10,339	6.7	0	0.0	0	0.0
0	0.0	29,433	28.4	3,627	3.5	0	0.0	171	0.2
0	0.0	50	0.0	43,607	29.8	0	0.0	174	0.1
0	0.0	239,975	66.3	37,101	10.3	0	0.0	533	0.1
0	0.0	137,322	64.5	56,427	26.5	0	0.0	9	0.0
0	0.0	155,991	69.9	37,799	16.9	0	0.0	37	0.0
0	0.0	98,939	61.0	32,963	20.3	0	0.0	0	0.0
0	0.0	207,860	54.9	80,888	21.4	0	0.0	3,053	0.8
0	0.0	217,732	60.9	66,931	18.7	0	0.0	471	0.1
0	0.0	81,938	42.7	82,868	43.2	0	0.0	241	0.1
0	0.0	356,305	42.5	172,270	20.5	0	0.0	2,907	0.3
0	0.0	0	0.0	677,067	11.4	0	0.0	10,636	0.2
0	0.0	537,181	59.3	174,865	19.3	0	0.0	2,352	0.3
0	0.0	126,973	18.0	282,892	40.1	0	0.0	846	0.1
0	0.0	169,169	33.6	70,326	14.0	0	0.0	530	0.1
0	0.0	197,098	46.5	90,565	21.3	0	0.0	0	0.0
1,903	0.3	233,429	32.0	30,065	4.1	0	0.0	0	0.0
525	0.2	130,496	46.6	42,255	15.1	0	0.0	366	0.1
4,856	0.8	34,584	5.4	120,482	18.8	600	0.1	2,514	0.4
1,630	1.2	73,484	54.7	38,350	28.5	0	0.0	0	0.0
0	0.0	94,645	84.6	1,298	1.2	0	0.0	298	0.3
0	0.0	91,072	55.2	31,874	19.3	0	0.0	0	0.0
0	0.0	11,402	2.0	76,607	13.1	155	0.0	140	0.0
0	0.0	20,852	1.8	217,334	18.6	7,604	0.7	2,363	0.2
1,980	0.7	0	0.0	96,662	34.4	0	0.0	165	0.1
368	0.2	84,333	37.3	27,136	12.0	0	0.0	361	0.2
4,415	1.6	123,169	44.6	28,048	10.1	0	0.0	1,157	0.4
8,935	7.9	60,270	53.0	794	0.7	0	0.0	605	0.5
574	0.7	42,067	48.6	26,923	31.1	0	0.0	413	0.5
9,403	3.9	154,316	64.2	12,667	5.3	0	0.0	7,305	3.0
3,757	2.1	86,096	48.4	26,666	15.0	0	0.0	204	0.1
0	0.0	11,821	29.4	5,312	13.2	0	0.0	181	0.5
0	0.0	42,487	22.6	46,878	24.9	0	0.0	0	0.0
221	0.0	0	0.0	256,906	22.6	0	0.0	130	0.0
0	0.0	10,454	9.2	9,506	8.3	0	0.0	430	0.4
0	0.0	48,581	36.7	30,595	23.1	0	0.0	14	0.0
0	0.0	31,562	47.9	488	0.7	0	0.0	54	0.1
2,996	4.5	14,830	22.2	9,064	13.6	0	0.0	417	0.6

事業主体名	管路総延長 m	管路別延長								
		導水管 m	送水管 m	配水管 m	鑄鉄管		ダクタイル鑄鉄管		鋼管	
					m	%	m	%	m	%
知内町	79,171	1,107	198	77,866	16	0.0	8,037	10.2	2,077	2.6
木古内町	63,284	4,270	1,305	57,709	1,197	1.9	29,382	46.4	302	0.5
七飯町	101,427	6,132	5,551	89,744	3,395	3.3	58,107	57.3	723	0.7
鹿部町	66,940	3,927	749	62,264	0	0.0	3,707	5.5	93	0.1
森町	87,469	2,820	0	84,649	0	0.0	7,024	8.0	0	0.0
八雲町	99,198	8,010	333	90,855	0	0.0	11,709	11.8	791	0.8
長万部町	58,408	1,611	1,947	54,850	1,095	1.9	17,936	30.7	720	1.2
江差町	117,506	16,348	8,203	92,955	105	0.1	56,370	48.0	0	0.0
上ノ国町	44,382	3,840	1,610	38,932	0	0.0	1,654	3.7	1,157	2.6
旭川市	2,222,342	4,929	7,738	2,209,675	297	0.0	1,450,074	65.2	12,062	0.5
士別市	333,996	7,195	3,652	323,149	4,687	1.4	59,920	17.9	1,671	0.5
名寄市	252,581	2,794	804	248,983	2,183	0.9	25,998	10.3	335	0.1
富良野市	146,592	247	4,748	141,597	0	0.0	50,634	34.5	0	0.0
鷹栖町	150,327	0	0	150,327	0	0.0	38,853	25.8	0	0.0
東神楽町	41,272	5,268	624	35,380	0	0.0	165	0.4	0	0.0
当麻町	205,651	400	4,951	200,300	0	0.0	13,566	6.6	2,351	1.1
上川町(中央)	39,454	1,655	30	37,769	0	0.0	13,258	33.6	107	0.3
上川町(層雲峡)	11,985	1,669	20	10,296	0	0.0	8,928	74.5	55	0.5
美瑛町	219,783	3,546	35,381	180,856	2,330	1.1	44,655	20.3	0	0.0
上富良野町	114,056	19,248	0	94,808	0	0.0	23,354	20.5	0	0.0
美深町	49,376	7,631	60	41,685	1,003	2.0	4,794	9.7	0	0.0
留萌市	179,487	400	17,451	161,636	7,927	4.4	52,995	29.5	596	0.3
増毛町	61,230	5,628	2,945	52,657	0	0.0	33,026	53.9	0	0.0
小平町	104,906	142	26,050	78,714	10,715	10.2	557	0.5	0	0.0
羽幌町	108,650	1,303	6,438	100,909	1,380	1.3	2,090	1.9	0	0.0
稚内市	450,501	36,803	11,768	401,930	5,000	1.1	143,753	31.9	13,718	3.0
枝幸町	89,031	9,800	150	79,081	452	0.5	36,590	41.1	0	0.0
北見市(北見)	868,691	16,241	36,227	816,223	49,208	5.7	525,292	60.5	16,763	1.9
北見市(留辺蘂)	49,893	3,850	235	45,808	1,580	3.2	9,966	20.0	496	1.0
網走市	389,582	74,414	0	315,168	0	0.0	0	0.0	290,859	74.7
紋別市	154,540	6,165	1,009	147,366	11,487	7.4	62,711	40.6	377	0.2
美幌町	233,200	10,216	15,152	207,832	3,940	1.7	132,116	56.7	49	0.0
津別町	107,826	17,167	10,604	80,055	11	0.0	21,460	19.9	478	0.4
斜里町	89,117	900	0	88,217	0	0.0	49,201	55.2	1,039	1.2
訓子府町	178,512	7,163	16,292	155,057	0	0.0	21,155	11.9	315	0.2
遠軽町	136,174	947	10,883	124,344	0	0.0	23,773	17.5	1,035	0.8
湧別町	203,259	24,481	18,135	160,643	0	0.0	50,060	24.6	3,141	1.5
帯広市	1,064,413	785	4,935	1,058,693	2,061	0.2	862,871	81.1	4,830	0.5
音更町	357,298	7,777	9,372	340,149	11,285	3.2	110,775	31.0	758	0.2
新得町	75,547	10,561	9,256	55,730	0	0.0	13,216	17.5	471	0.6
清水町	110,958	8,768	92	102,098	0	0.0	25,668	23.1	3,528	3.2



管種別延長

石綿セメント管		硬質塩化ビニル管		ポリエチレン管		コンクリート管		その他	
m	%	m	%	m	%	m	%	m	%
5	0.0	886	1.1	2,484	3.1	0	0.0	65,666	82.9
0	0.0	19,834	31.3	5,844	9.2	0	0.0	6,725	10.6
0	0.0	22,279	22.0	12,753	12.6	0	0.0	4,170	4.1
300	0.4	59,253	88.5	3,587	5.4	0	0.0	0	0.0
0	0.0	74,704	85.4	5,615	6.4	0	0.0	126	0.1
4,880	4.9	69,477	70.0	12,341	12.4	0	0.0	0	0.0
0	0.0	30,411	52.1	8,246	14.1	0	0.0	0	0.0
508	0.4	52,663	44.8	7,860	6.7	0	0.0	0	0.0
0	0.0	39,772	89.6	1,511	3.4	0	0.0	288	0.6
218	0.0	699,405	31.5	57,937	2.6	2,005	0.1	344	0.0
0	0.0	167,681	50.2	14,551	4.4	0	0.0	85,486	25.6
0	0.0	185,787	73.6	38,134	15.1	0	0.0	144	0.1
0	0.0	94,047	64.2	892	0.6	0	0.0	1,019	0.7
0	0.0	65,086	43.3	46,308	30.8	0	0.0	80	0.1
0	0.0	40,517	98.2	590	1.4	0	0.0	0	0.0
0	0.0	187,636	91.2	1,698	0.8	400	0.2	0	0.0
453	1.1	24,293	61.6	1,285	3.3	0	0.0	58	0.1
280	2.3	2,176	18.2	480	4.0	0	0.0	66	0.6
715	0.3	131,479	59.8	39,428	17.9	0	0.0	1,176	0.5
0	0.0	90,583	79.4	119	0.1	0	0.0	0	0.0
2,469	5.0	41,110	83.3	0	0.0	0	0.0	0	0.0
0	0.0	100,812	56.2	16,413	9.1	200	0.1	544	0.3
0	0.0	24,406	39.9	3,653	6.0	0	0.0	145	0.2
5,673	5.4	86,899	82.8	783	0.7	0	0.0	279	0.3
0	0.0	100,401	92.4	4,779	4.4	0	0.0	0	0.0
0	0.0	119,183	26.5	168,847	37.5	0	0.0	0	0.0
0	0.0	49,392	55.5	2,587	2.9	0	0.0	10	0.0
0	0.0	250,452	28.8	25,999	3.0	0	0.0	977	0.1
0	0.0	37,199	74.6	652	1.3	0	0.0	0	0.0
0	0.0	12,988	3.3	85,735	22.0	0	0.0	0	0.0
0	0.0	44,678	28.9	31,012	20.1	1,420	0.9	2,855	1.8
0	0.0	77,627	33.3	18,574	8.0	0	0.0	894	0.4
12,622	11.7	67,895	63.0	2,877	2.7	0	0.0	2,483	2.3
3,148	3.5	25,202	28.3	10,527	11.8	0	0.0	0	0.0
0	0.0	152,389	85.4	4,653	2.6	0	0.0	0	0.0
2,544	1.9	104,382	76.7	3,707	2.7	733	0.5	0	0.0
272	0.1	121,661	59.9	4,402	2.2	0	0.0	23,723	11.7
0	0.0	172,238	16.2	22,233	2.1	180	0.0	0	0.0
0	0.0	183,393	51.3	50,663	14.2	0	0.0	424	0.1
6,953	9.2	48,308	63.9	6,599	8.7	0	0.0	0	0.0
11,468	10.3	66,482	59.9	0	0.0	0	0.0	3,812	3.4

事業主体名	管路総延長 m	管路別延長								
		導水管 m	送水管 m	配水管 m	鉄 鉄 管		タ'ク'タイト'ル'鉄'鉄'管		鋼 管	
					m	%	m	%	m	%
芽室町	300,960	7,582	0	293,378	0	0.0	143,991	47.8	587	0.2
大樹町	322,196	3,538	52,468	266,190	0	0.0	112,249	34.8	141	0.0
広尾町	74,429	4,532	0	69,897	9,385	12.6	52,314	70.3	40	0.1
幕別町	337,543	0	0	337,543	0	0.0	137,316	40.7	1,291	0.4
池田町	206,889	0	0	206,889	150	0.1	48,068	23.2	153	0.1
本別町	80,910	2,519	604	77,787	980	1.2	10,067	12.4	1,089	1.3
足寄町	96,227	4,099	1,323	90,805	391	0.4	9,781	10.2	676	0.7
釧路市	919,445	13,581	9,946	895,918	79,110	8.6	551,597	60.0	22,062	2.4
釧路町	119,252	0	3,856	115,396	0	0.0	54,954	46.1	190	0.2
厚岸町	160,930	2,846	7,164	150,920	0	0.0	27,587	17.1	476	0.3
浜中町	124,509	64	38,714	85,731	0	0.0	26,145	21.0	253	0.2
標茶町	50,031	1,351	51	48,629	0	0.0	8,167	16.3	396	0.8
弟子屈町	55,703	7,865	13,593	34,245	7,637	13.7	14,413	25.9	517	0.9
白糠町	82,104	296	3,123	78,685	2,246	2.7	65,834	80.2	188	0.2
根室市	257,472	12,544	4,400	240,528	0	0.0	177,545	69.0	4,446	1.7
別海町	1,080,075	21,042	142,459	916,574	0	0.0	314,102	29.1	976	0.1
中標津町	190,188	12,800	201	177,187	10,623	5.6	42,476	22.3	0	0.0
羅臼町	58,454	987	50	57,417	0	0.0	29,449	50.4	544	0.9
合 計	34,293,692	736,285	1,188,710	32,368,697	550,673	1.6	17,308,119	50.5	697,121	2.0

(注) その他とはステンレス管、管種が不明なものを含む。

管 種 別 延 長									
石綿セメント管		硬質塩化ビニル管		ポリエチレン管		コンクリート管		そ の 他	
m	%	m	%	m	%	m	%	m	%
12,101	4.0	103,386	34.4	40,693	13.5	15	0.0	187	0.1
0	0.0	208,659	64.8	1,147	0.4	0	0.0	0	0.0
0	0.0	163	0.2	12,527	16.8	0	0.0	0	0.0
0	0.0	147,803	43.8	51,133	15.1	0	0.0	0	0.0
13,812	6.7	99,740	48.2	43,688	21.1	0	0.0	1,278	0.6
466	0.6	60,881	75.2	7,227	8.9	0	0.0	200	0.2
161	0.2	52,011	54.1	33,189	34.5	0	0.0	18	0.0
808	0.1	0	0.0	265,350	28.9	0	0.0	518	0.1
0	0.0	22,272	18.7	41,652	34.9	0	0.0	184	0.2
0	0.0	102,330	63.6	30,483	18.9	0	0.0	54	0.0
0	0.0	91,416	73.4	6,695	5.4	0	0.0	0	0.0
0	0.0	30,634	61.2	10,544	21.1	0	0.0	290	0.6
1,851	3.3	28,922	51.9	2,109	3.8	0	0.0	254	0.5
0	0.0	11,774	14.3	1,601	1.9	0	0.0	461	0.6
5,360	2.1	44,204	17.2	25,917	10.1	0	0.0	0	0.0
98,340	9.1	657,018	60.8	9,128	0.8	0	0.0	511	0.0
419	0.2	121,192	63.7	15,429	8.1	0	0.0	49	0.0
272	0.5	20,195	34.5	7,994	13.7	0	0.0	0	0.0
237,815	0.7	10,324,150	30.1	4,897,663	14.3	13,312	0.0	264,839	0.8



## Ⅱ－６ 簡易水道事業の概要

事業者名	施設名	最近認可年月日	計画給水人口(人)	給水区域内現在人口(人)	現在給水人口(人)	計画1日最大給水量(m <sup>3</sup> /日)	取水箇所(実績)	原水の種別
(空知)								
芦別市	新城	S45.3.31	460	207	205	69	1	浅
芦別市	西芦別	H6.7.1	4,890	960	960	2,094	1	表
上砂川町	上砂川	H19.7.4	4,610	3,824	3,824	2,500	2	表
妹背牛町	妹背牛町	H12.2.28	4,500	3,505	2,899	2,184	1	受
秩父別町	秩父別町	S57.6.23	4,200	2,667	2,656	1,333	1	受
北竜町	北竜町	H11.5.12	2,600	2,160	2,052	1,300	1	受
計	6	—	21,260	13,323	12,596	9,480	7	—
(石狩)								
千歳市	支笏湖畔	H10.4.1	240	152	151	1,300	2	伏・深
当別町	青山中央	H2.3.27	270	2	0	89	1	伏
計	2	—	510	154	151	1,389	3	—
(後志)								
小樽市	石狩湾新港銭函	H4.6.2	120	0	0	1,540	2	深
島牧村	本目・豊浜・歌島	H18.3.31	850	715	715	417	2	表・湧
島牧村	元町・永豊	H2.4.26	1,500	992	929	643	2	湧
島牧村	第二栄浜	S52.7.18	165	47	47	49	1	湧
寿都町	寿都町	H15.4.28	4,060	3,347	3,332	2,110	4	表・湧
黒松内町	黒松内町	H20.3.28	2,760	2,675	2,495	1,180	3	表・深
蘭越町	蘭越町	H23.6.1	4,900	4,893	4,805	2,400	5	湧
ニセコ町	市街	H4.6.18	3,500	2,844	2,788	1,580	2	浅・湧
ニセコ町	宮田	S61.6.4	280	211	205	112	2	表・湧
ニセコ町	近藤	H20.3.26	350	343	299	137	2	浅・湧
ニセコ町	ニセコ	S60.6.13	660	349	228	1,313	2	深
ニセコ町	曽我	H6.8.5	520	555	513	630	2	浅・湧
ニセコ町	福井	H15.4.3	454	361	289	143	1	表
真狩村	真狩村	H8.2.28	2,610	2,159	2,135	1,450	1	深
留寿都村	留寿都	H元.12.27	1,780	1,386	1,351	2,450	3	深・湧
留寿都村	南部	S62.6.1	800	546	542	853	2	表
喜茂別町	喜茂別町	H24.3.27	2,370	2,414	2,286	1,300	3	浅・湧
京極町	京極	H19.8.21	3,280	3,280	3,198	1,740	4	深・湧
倶知安町	山田	H3.5.1	1,800	1,103	887	3,970	3	深・湧
共和町	第一	H元.4.24	950	475	466	360	1	湧
共和町	第三	H17.5.19	3,770	3,825	3,599	1,556	2	湧
共和町	第四	H5.5.12	1,700	1,239	944	544	1	深
泊村	泊村	S59.3.31	3,500	1,879	1,868	1,900	2	表
神恵内村	神恵内	H5.4.30	1,400	859	841	700	1	表
神恵内村	珊瑚内	H19.5.31	179	150	150	78	2	表
積丹町	積丹町	H8.10.1	3,445	2,491	1,861	2,555	2	表
古平町	古平	H18.3.31	4,060	3,659	3,547	2,030	1	表
仁木町	仁木	H14.3.29	4,091	3,722	2,965	1,643	3	表
赤井川村	赤井川	H16.5.27	707	754	754	282	1	湧
赤井川村	都	H14.3.29	300	215	215	63	1	表
赤井川村	常盤	H11.10.25	300	38	38	920	2	表・浅
計	31	—	57,161	47,526	44,292	36,648	65	—

浄水 方法	配水 方式	実績1日 最大給水量 (m <sup>3</sup> )	実績1人1日 最大給水量 (L/人・日)	実績年間 給水量 (m <sup>3</sup> /年)	実績年間 有収水量 (m <sup>3</sup> /年)	有収率 (%)	職員数 (人)	技術管理者		経営 の 種別
								有資格 者数(人)	専兼任 等の別	
消	自	61	298	11,551	9,104	78.8	11	7	兼	
急	自	293	305	67,171	66,469	99.0				
急	自	2,370	620	538,664	429,244	79.7	3	1	専	
—	自	936	323	282,493	231,121	81.8	1	1	併	
—	自・ポ	939	354	224,961	219,409	97.5	1	1	併	
—	自	943	460	245,169	178,286	72.7	3	1	併	
—	—	5,542	440	1,370,009	1,133,633	82.7	19	11	—	
消	自	339	2,245	71,447	67,685	94.7	1	1	併	
消	自	1		57	8	14.0	1	1	併	
—	—	340	2,252	71,504	67,693	94.7	2	2	—	
急	ポ	888		187,452	118,903	63.4	4	1	併	
消・急	自	479	670	137,819	54,746	39.7	2	1	兼・併	
消	自	501	539	165,052	59,960	36.3				
消	自	19	404	6,627	3,713	56.0				
緩・急	自・ポ	2,108	633	521,331	371,061	71.2	3	1	併	
消・緩	自・ポ	937	376	318,673	240,459	75.5	7	3	併	
消	自	2,053	427	401,324	394,566	98.3	5	1	併	
消	自	1,202	431	355,145	257,791	72.6	4	1	兼・併	
消・緩	自	115	561	30,543	21,518	70.5				
消	自・ポ	128	428	40,064	24,435	61.0				
消	自・ポ	485	2,127	129,157	77,802	60.2				
消	自・ポ	449	875	99,415	73,308	73.7				
膜	自	103	356	21,153	19,499	92.2				
消	自	1,358	636	350,755	303,505	86.5	2	1	併	
消	自	956	708	211,707	147,005	69.4	3	1	兼	
緩	自	790	1,458	139,075	115,130	82.8				
消	自	1,045	457	428,965	367,654	85.7	2	1	併	
消・急	自・ポ	1,930	604	601,925	413,292	68.7	3	1	併	
消	自	1,504	1,696	246,043	237,394	96.5	8	4	併	
消	自	354	760	104,565	56,505	54.0	3	2	兼・併	
消	自	1,208	336	372,450	310,400	83.3				
消	自	622	659	120,887	92,737	76.7				
緩	自	1,790	958	474,425	294,829	62.1	5	1	併	
急	自・ポ	341	405	91,084	85,252	93.6	2	1	兼	
急	自・ポ	54	360	12,920	9,682	74.9				
緩	自	2,050	1,102	185,601	180,794	97.4	3	2	併	
急	自・ポ	2,013	568	395,765	377,783	95.5	3	1	専	
緩・膜	自	871	294	250,835	225,752	90.0	5	3	併	
ヒ	自	281	373	94,927	90,457	95.3	2	1	兼・併	
膜	自	58	270	19,360	17,990	92.9				
急・炭	ポ	806	21,211	167,416	151,826	90.7				
—	—	27,498	621	6,682,460	5,195,748	77.8	66	27	—	

事業者名	施設名	最近認可年月日	計画給水人口(人)	給水区域内現在人口(人)	現在給水人口(人)	計画1日最大給水量(m <sup>3</sup> /日)	取水箇所(実績)	原水の種別
(胆振)								
登別市	登別市	H8.4.3	246	175	175	780	3	表
伊達市	大滝区	H19.6.29	1,700	1,028	1,026	1,521	5	表
豊浦町	市街	H16.4.13	3,150	2,905	2,891	2,550	2	浅
豊浦町	大岸	H2.5.23	1,150	677	644	400	1	深
豊浦町	礼文華	H11.5.12	580	411	387	310	1	深
豊浦町	大和	H13.4.9	400	298	298	200	1	湧
壮瞥町	滝之町	H15.5.27	3,470	2,584	2,435	2,617	5	浅・深・湧
壮瞥町	仲洞爺	H10.5.8	640	187	181	300	2	浅
厚真町	厚真	H18.3.31	4,850	4,755	3,928	3,042	3	表・浅
洞爺湖町	洞爺湖町	H8.3.29	2,050	1,608	1,424	1,243	1	伏
安平町	早来	H23.3.10	5,000	4,642	4,075	1,900	2	表・浅
安平町	追分本町	H16.7.27	3,820	3,217	3,192	1,300	3	表・浅・湧
安平町	明春辺	H13.4.19	130	115	53	170	1	浅
むかわ町	穂別	H23.7.27	4,020	2,832	2,806	1,863	3	表・浅
むかわ町	富内	S61.8.21	400	256	254	120	1	浅
計	15	—	31,606	25,690	23,769	18,316	34	—
(日高)								
日高町	日高町	S37.5.8	2,400	1,676	1,657	1,620	2	表・湧
平取町	本町	H23.2.14	2,875	2,681	2,539	1,277	2	浅
平取町	貫気別	S63.5.13	700	449	321	267	2	浅
平取町	中部振内	H20.6.23	1,790	1,870	1,504	1,040	2	表・湧
平取町農業協同組合	去場	S36.9.18	230	179	103	51	1	湧
新冠町	新冠	H9.4.4	4,100	3,907	3,819	2,000	2	浅
新冠町	新冠第一	H13.4.12	840	678	563	410	2	浅
新冠町	新冠第二	H17.4.21	642	571	571	460	3	表・浅
浦河町	東部	S54.6.26	930	761	738	283	1	浅
様似町	幌満	H元.5.2	415	212	209	131	1	表
えりも町	西部	S55.4.9	4,860	3,459	3,429	1,720	1	表
えりも町	東部	S62.8.5	2,500	1,695	1,596	900	1	表
えりも町	目黒	S52.6.11	420	169	168	97	1	表
新ひだか町	三石第1	H3.6.3	2,400	1,793	1,742	1,050	1	浅
新ひだか町	三石第2	H14.4.22	2,300	2,333	1,787	1,150	1	浅
計	15	—	27,402	22,433	20,746	12,456	23	—
(渡島)								
函館市	戸井	H16.11.1	3,750	3,170	3,147	1,735	1	表
函館市	日浦	S51.6.23	760	257	257	167	1	表
函館市	恵山東部	H16.11.12	4,188	3,356	3,353	2,128	2	伏
函館市	楢法華	H16.11.12	1,503	1,193	1,188	1,056	1	伏
函館市	古部	S61.5.31	350	146	146	140	1	湧
函館市	木直	H10.4.1	1,070	781	781	408	1	表
函館市	尾札部	S62.6.9	3,400	2,152	2,152	1,144	1	表
函館市	臼尻	S45.3.1	4,200	1,952	1,952	1,248	1	表
函館市	大船	H16.11.12	980	1,076	1,073	1,168	3	表・深



浄水 方法	配水 方式	実績1日 最大給水量 (m <sup>3</sup> )	実績1人1日 最大給水量 (L/人・日)	実績年間 給水量 (m <sup>3</sup> /年)	実績年間 有収水量 (m <sup>3</sup> /年)	有収率 (%)	職員数 (人)	技術管理者		経営 の 種別
								有資格 者数(人)	専兼任 等の別	
緩	自	708	4,046	180,548	95,598	52.9	14	5	併	
緩・急・膜	自	1,174	1,144	368,592	311,459	84.5	5	1	併	
消	自・ポ	2,136	739	596,096	303,792	51.0	3	1	兼・併	
消	自	317	492	105,979	80,799	76.2				
消	自	240	620	47,666	28,266	59.3				
消	自	195	654	56,799	41,581	73.2				
消	自・ポ	1,728	710	485,645	377,138	77.7	2	1	兼・併	
消	自・ポ	349	1,928	62,480	55,053	88.1				
急	自・ポ	2,209	562	606,027	486,143	80.2	2	1	併	
消	自	1,002	704	208,642	179,847	86.2	1	1	併	
急	自・ポ	1,541	378	391,199	370,375	94.7	3	1	併	
消・急	自	964	302	295,385	285,573	96.7	2	1	兼・併	
急	自	104	1,962	3,190	3,167	99.3				
消・急・鉄・マ	自・ポ	1,013	361	357,844	266,849	74.6	2	1	兼・併	
消・鉄・マ	自・ポ	158	622	37,880	27,716	73.2				
—	—	13,838	582	3,803,972	2,913,356	76.6	34	13	—	
消・緩	自・ポ	1,375	830	376,678	202,385	53.7	1	1	専	
消	自	1,269	500	431,936	241,288	55.9	4	1	兼	
消	自	267	832	86,747	24,796	28.6				
急	自	1,040	691	410,876	210,897	51.3				
消	自	48	466	16,924	15,036	88.8			不要	農協営
消	自・ポ	1,667	437	547,448	415,886	76.0	3	1	兼・併	
緩	自	410	728	122,035	81,940	67.1				
緩・急・膜	自	194	340	38,536	37,331	96.9				
消	自	303	411	70,013	57,168	81.7	3	1	併	
急	自	69	328	13,946	13,946	100.0	1	1	併	
緩	自・ポ	1,584	462	512,235	302,241	59.0	5	1	兼・併	
緩	自・ポ	856	536	253,845	152,061	59.9				
緩	自	56	332	12,134	10,109	83.3				
消	圧	943	541	282,290	168,378	59.6	2	1	兼・併	
緩	圧	1,123	628	293,896	179,963	61.2				
—	—	11,203	540	3,469,539	2,113,425	60.9	19	7	—	
緩	自・ポ	1,277	406	364,497	246,949	67.8	5	1	兼	
緩	自	103	401	23,691	20,136	85.0				
消・膜	自・ポ	2,131	636	648,446	328,141	50.6				
急	自・ポ	884	744	221,297	155,626	70.3				
消	自	135	925	40,862	10,033	24.6				
緩	自	434	556	108,575	59,357	54.7				
緩	自・ポ	2,024	941	614,698	202,913	33.0				
緩	自・ポ	1,188	609	347,176	201,996	58.2				
緩	自・ポ	914	852	232,764	124,899	53.7				

事業者名	施設名	最近認可年月日	計画給水人口(人)	給水区域内現在人口(人)	現在給水人口(人)	計画1日最大給水量(m <sup>3</sup> /日)	取水箇所(実績)	原水の種別
北斗市	茂辺地	H11.6.7	3,000	1,950	1,936	1,002	1	浅
松前町	原口	H22.3.31	350	343	343	288	1	表
松前町	江良	S59.8.11	3,500	1,297	1,286	980	1	表
松前町	西部	S54.6.9	3,960	1,673	1,665	828	1	表
知内町	小谷石	S42.3.31	1,400	168	168	210	1	表
知内町	湯の里	H15.4.1	560	472	457	240	1	表
七飯町	大沼	H17.3.29	3,860	2,286	2,247	1,923	6	伏・深
七飯町	藤城	H17.3.29	4,630	2,792	2,674	1,195	2	深
森町	駒ヶ岳・赤井川	H7.10.3	1,200	890	820	690	1	表
森町	濁川	S56.6.26	800	332	330	320	2	深
八雲町	落部	H14.3.29	2,320	1,868	1,692	1,150	3	深
八雲町	野田生	H16.4.15	1,769	1,534	1,333	1,406	2	深
八雲町	黒岩	H23.4.14	272	303	281	93	1	浅
八雲町	熊石本町	S63.2.24	3,200	1,705	1,705	1,840	1	表
八雲町	相沼泊川	S35.7.28	4,000	1,087	1,079	600	1	湧
長万部町	双葉	H8.3.25	180	88	88	75	2	深
長万部町	静狩	H18.3.31	420	346	346	151	3	浅
計	26	—	55,622	33,217	32,499	22,185	42	—
(檜山)								
上ノ国町	湯ノ岱	S50.8.27	1,150	315	315	345	1	表
上ノ国町	木ノ子	S52.7.15	1,940	836	836	510	1	表
上ノ国町	小砂子	S48.3.31	400	177	177	75	1	表
厚沢部町	厚沢部町	H8.4.17	5,000	4,640	4,592	3,000	6	浅・湧
乙部町	乙部町	H21.3.31	4,550	4,341	4,340	2,558	3	表
奥尻町	奥尻	S59.11.13	1,600	947	947	634	1	表
奥尻町	青苗	H6.8.29	1,790	1,245	1,245	880	1	表
今金町	今金	H5.6.10	4,600	3,664	3,547	1,900	2	深
今金町	種川	S62.4.3	450	289	289	120	1	深
今金町	花石	S48.3.31	280	65	65	42	1	伏
今金町	美利河	S55.7.2	170	65	63	63	1	表
今金町	八束	S60.11.16	1,110	738	474	410	1	深
今金町	金原・鈴金	S58.5.27	680	391	294	190	1	深
今金町	神丘	H9.3.24	780	591	568	350	1	深
せたな町	久遠	H21.6.12	1,729	1,514	1,514	839	8	表・浅
せたな町	長磯	S38.11.25	770	149	149	115	1	表
せたな町	瀬棚	H14.3.29	2,000	1,612	1,605	950	3	表・浅・深
せたな町	島歌	S47.3.31	450	138	138	67	1	表
せたな町	元浦	H4.6.23	260	123	117	95	1	表
せたな町	北島歌	S55.3.4	350	66	66	65	1	浅
せたな町	北檜山	H10.4.8	3,900	3,400	3,391	1,840	3	伏・深
せたな町	若松	S62.4.7	1,850	943	904	893	1	表
せたな町	太櫓	H2.4.16	214	162	162	175	1	深
せたな町	丹羽	H5.4.27	1,050	666	647	465	2	表・深
計	24	—	37,073	27,077	26,445	16,581	44	—

浄水 方法	配水 方式	実績1日 最大給水量 (m <sup>3</sup> )	実績1人1日 最大給水量 (L/人・日)	実績年間 給水量 (m <sup>3</sup> /年)	実績年間 有収水量 (m <sup>3</sup> /年)	有収率 (%)	職員数 (人)	技術管理者		経営 の 種別			
								有資格 者数(人)	専兼任 等の別				
緩	自	505	261	176,973	135,923	76.8	1	1	併				
緩	自	142	414	26,017	22,865	87.9	6	1	兼				
緩	自	665	517	88,351	77,712	88.0							
緩	自	587	353	128,929	109,271	84.8							
緩	自	84	500	19,798	17,864	90.2							
緩	自	226	495	46,391	39,497	85.1	4	1	兼・併				
消	自	1,118	498	386,020	323,589	83.8							
消	自	699	261	206,680	201,205	97.4	10	3	兼				
急	自	584	712	142,170	133,912	94.2							
急	自	288	873	70,164	55,731	79.4	1	1	兼・併				
急	自・ポ	918	543	251,613	200,818	79.8							
急	自・ポ	663	497	168,456	150,232	89.2	2	1	兼・併				
消	自・ポ	96	342	21,437	20,499	95.6							
緩	自	1,680	985	236,195	165,780	70.2	2	1	兼・併				
消	自	572	530	116,027	82,645	71.2							
急	自	57	648	6,427	5,709	88.8	5	2	兼				
急	自	126	364	29,606	27,566	93.1							
—	—	18,100	557	4,723,260	3,120,868	66.1	36	12	—				
緩	自	345	1,095	84,388	29,087	34.5	5	1	兼・併				
緩	自	510	610	163,812	61,428	37.5							
緩	自	67	379	15,578	9,768	62.7							
消	自	1,785	389	448,677	445,941	99.4	3	2	専				
緩	自	2,172	500	552,134	349,250	63.3	3	1	専				
緩	自	519	548	161,369	102,981	63.8	3	1	兼				
緩	自	823	661	204,786	128,938	63.0	2						
消	自・ポ	1,652	466	481,128	333,676	69.4	3	1	兼				
消	自	120	415	41,510	38,996	93.9							
消	自	42	646	4,378	3,285	75.0							
緩	自	45	714	10,808	7,318	67.7							
消	自・ポ	410	865	105,917	59,170	55.9							
消	自	190	646	32,415	30,009	92.6							
消	自	350	616	115,850	77,659	67.0							
消・緩	自	1,110	733	234,777	145,808	62.1				2	1	兼・併	
緩	自	78	523	16,106	11,651	72.3							
消・緩	自	814	507	201,493	153,070	76.0				3			
緩	自	67	486	17,814	9,072	50.9							
緩	自	95	812	31,286	9,766	31.2							
消	ポ	20	303	5,136	4,709	91.7							
消	自	1,609	474	455,655	420,304	92.2	4	1	兼・併				
緩	自・ポ	568	628	155,560	96,594	62.1							
消	自	92	568	13,640	11,998	88.0							
消・緩	自	359	555	76,124	65,465	86.0							
—	—	13,842	523	3,630,341	2,605,943	71.8	28	8	—				

事業者名	施設名	最近認可 年月日	計画給水 人口 (人)	給水区域内 現在人口 (人)	現在給水 人口 (人)	計画1日 最大給水量 (m <sup>3</sup> /日)	取水箇所 (実績)	原水 の 種別
(上川)								
旭川市	西神居	H6.7.4	500	283	167	260	1	深
旭川市	江丹別	H15.3.27	260	164	100	130	1	表
名寄市	智恵文中央	H3.4.3	400	220	173	130	1	深
名寄市	智恵文八幡	S54.4.12	200	73	73	50	1	深
名寄市	風連日進	H15.4.14	172	125	118	80	1	表
富良野市	富丘	S35.6.23	600	129	111	90	1	湧
富良野市	東山市街	H9.3.26	310	188	145	125	1	表
富良野市	島の下	H3.4.26	160	56	42	252	2	表・浅
富良野市	山部市街	S58.4.25	2,050	2,056	1,450	665	2	深
富良野市	学田	S61.4.1	290	183	155	84	1	深
富良野市	布部市街	H元.4.18	450	289	158	135	1	深
比布町	比布町	H20.3.26	4,000	4,106	2,955	1,200	1	伏
愛別町	愛別町	H19.3.30	3,780	3,304	2,804	2,440	1	伏
東川町	中央(休止中)	S59.4.2	5,000	0	0	1,500	—	伏
美瑛町	平和	H2.4.11	2,330	1,447	1,383	1,230	2	表
上富良野町	東中	S54.1.19	1,200	672	634	261	1	湧
上富良野町	西部	H15.10.15	430	253	233	292	1	深
上富良野町	江花	H11.4.13	210	175	137	103	1	深
中富良野町	中富良野町	H11.4.15	5,000	4,998	4,889	2,430	4	浅・湧
中富良野町	ベベルイ	S58.3.26	180	113	101	81	1	湧
南富良野町	幾寅	H22.7.23	1,836	1,850	1,849	960	2	表
南富良野町	金山・下金山	H20.3.31	527	512	481	285	1	表
南富良野町	落合	H14.3.29	261	188	188	159	1	表
南富良野町	北落合	H3.5.29	120	112	109	148	1	表
占冠村	占冠村	H7.9.28	1,300	785	780	900	2	表・浅
占冠村	トナム	H14.11.15	1,300	249	249	3,068	3	表
和寒町	和寒	H23.5.2	4,944	3,708	3,563	2,035	4	表・浅
剣淵町	剣淵町	H17.11.17	3,310	2,835	2,724	1,606	5	表・湧
下川町	下川	H14.4.30	4,650	3,234	3,168	2,320	1	表
下川町	一の橋	H14.4.30	850	141	134	128	1	表
美深町	北部	H2.8.20	850	361	351	880	1	表
音威子府村	音威子府村	H15.5.8	1,070	733	731	525	1	表
中川町	中川	H16.4.16	1,770	1,546	1,546	1,231	1	表
中川町	佐久	H14.3.28	340	215	215	240	2	表
幌加内町	幌加内	H18.9.20	1,300	1,251	1,249	540	1	表
幌加内町	湖南	H元.5.22	250	96	92	210	1	浅
計	36	—	52,200	36,650	33,257	26,773	53	—
(留萌)								
増毛町	阿分	S48.3.31	600	243	243	108	1	表
増毛町	別蒨	S63.3.29	930	537	537	270	1	表
増毛町	岩老	S39.3.31	230	33	33	34	1	表
増毛町	雄冬	S39.5.7	460	81	75	69	1	表
苫前町	苫前町	H16.8.10	4,300	3,541	3,500	2,000	1	表

浄水 方法	配水 方式	実績1日 最大給水量 (m <sup>3</sup> )	実績1人1日 最大給水量 (L/人・日)	実績年間 給水量 (m <sup>3</sup> /年)	実績年間 有収水量 (m <sup>3</sup> /年)	有収率 (%)	職員数 (人)	技術管理者		経営 の 種別
								有資格 者数(人)	専兼任 等の別	
鉄・マ	自・ポ	88	527	22,722	10,557	46.5	1	1	兼・併	
膜	自・ポ	129	1,290	30,334	12,869	42.4				
急	ポ	99	569	23,883	22,334	93.5	1	2	兼・併	
消	ポ	24	329	5,913	5,575	94.3				
急・炭	自	60	508	12,944	9,914	76.6				
消	自	39	351	9,454	9,454	100.0	4	1	兼・併	
急	自	120	828	15,465	14,169	91.6				
急	自	156	3,714	30,869	25,802	83.6				
消	ポ	420	290	109,721	102,411	93.3				
消	自	148	955	28,082	17,626	62.8				
消	自	56	354	13,470	12,652	93.9				
膜	自	902	305	231,664	212,783	91.8	2	2	併	
急	自・ポ	1,795	640	405,849	252,830	62.3	1	1	併	
消	自	—	—	—	—	—	—	—	—	
緩	自	833	602	198,199	173,777	87.7	1	1	併	
消	自	261	412	57,908	49,442	85.4	4	1	兼	
急・膜	自	153	657	31,510	29,460	93.5				
急	自	85	620	11,158	10,533	94.4				
消・緩	自	2,429	497	865,302	471,329	54.5	3	1	兼・併	
消	自	62	614	9,628	8,662	90.0				
緩	自	812	439	238,976	205,315	85.9	3	1	兼	
緩	自・ポ	298	620	65,292	42,511	65.1				
膜	自	195	1,037	37,902	13,110	34.6				
緩	自	111	1,018	21,171	14,848	70.1				
緩	自	648	831	142,548	132,641	93.1	1	1	兼・併	
急	自・ポ	2,433	9,771	343,673	327,639	95.3				
緩	自・ポ	1,338	376	353,292	283,942	80.4	2	1	併	
消・急	自	1,101	404	344,341	267,806	77.8	6	1	併	
急	自	1,482	468	422,899	299,813	70.9	3	1	兼	
緩	自	124	925	31,288	14,441	46.2	1			
急	自	734	2,091	171,072	135,967	79.5	2	1	併	
緩	自・ポ	491	672	105,139	96,931	92.2	2	1	併	
緩	自	988	639	260,576	234,487	90.0	1	1	兼	
緩	自	188	874	45,624	41,056	90.0				
緩	自	605	484	168,876	122,104	72.3	3	1	兼・併	
緩	自	164	1,783	23,994	13,255	55.2				
—	—	19,571	588	4,890,738	3,698,045	75.6	41	19	—	
—	自	81	333	20,055	15,627	77.9	1	1	兼・併	
緩・急	自	264	492	74,190	41,764	56.3				
急	自	31	939	5,784	5,204	90.0				
緩	自	37	493	6,218	6,141	98.8				
急	自	1,249	357	362,353	299,289	82.6	3	1	専	

事業者名	施設名	最近認可年月日	計画給水人口(人)	給水区域内現在人口(人)	現在給水人口(人)	計画1日最大給水量(m <sup>3</sup> /日)	取水箇所(実績)	原水の種別
羽幌町	曙	S43.3.30	590	5	5	89	1	湧
羽幌町	天売	H5.4.6	600	356	351	300	3	深
羽幌町	焼尻	H13.4.16	362	263	246	212	1	表
初山別村	初山別	H23.7.19	1,101	1,085	1,076	594	1	表
初山別村	有明	H23.7.19	204	231	216	138	2	表
遠別町	遠別町	H14.4.1	3,676	3,075	3,067	2,220	1	表
天塩町	市街	S61.5.16	4,400	2,846	2,800	1,716	1	表
天塩町	雄信内	H8.4.23	340	234	234	360	2	深
天塩町	泉源産土	H19.3.30	380	336	336	1,048	1	表
計	14	—	18,173	12,866	12,719	9,158	18	—
(宗谷)								
稚内市	東浦	H6.10.26	104	73	73	65	1	表
猿払村	鬼志別	H16.4.28	1,328	1,232	1,232	1,500	3	表
猿払村	浜鬼志別	H9.3.6	1,030	978	978	950	1	表
猿払村	浅茅野	H13.9.27	290	252	252	644	1	表
猿払村	浜猿払	H3.11.11	452	383	383	545	1	表
浜頓別町	浜頓別町	H10.5.27	4,910	4,056	4,032	5,580	1	表
中頓別町	中頓別	S32.11.5	2,820	1,950	1,950	2,213	1	表
枝幸町	枝幸南部	H7.4.25	1,417	1,165	1,148	2,059	1	表
枝幸町	歌登	H4.4.24	3,000	1,755	1,755	2,050	1	表
枝幸町	本幌別	H元.6.19	240	79	77	394	1	表
枝幸町	志美宇丹	S61.6.17	400	159	153	730	1	表
豊富町	豊富町	H24.2.17	4,370	4,339	4,339	4,210	11	浅・深
礼文町	香深	S63.4.13	2,800	1,421	1,407	1,600	1	表
礼文町	船泊	S52.7.18	3,300	1,072	1,072	670	1	表
礼文町	内路	S49.3.30	1,400	411	411	285	1	表
利尻町	利尻町	H23.7.11	2,360	2,358	2,358	1,180	5	深
利尻富士町	利尻富士町	H17.12.14	2,963	2,838	2,838	1,630	5	伏・深・湧
幌延町	幌延	H16.6.21	1,900	1,869	1,860	740	2	深
幌延町	問寒別	S51.6.23	600	193	193	180	1	表
計	19	—	35,684	26,583	26,511	27,225	40	—
(オホーツク)								
北見市	協和	H17.4.1	520	596	433	213	2	深
北見市	緋牛内	H14.4.1	160	153	133	100	1	深
北見市	常呂町	H17.4.1	4,330	4,327	4,258	3,190	2	表・浅
北見市	滝の湯	S52.6.29	450	117	70	130	1	表
北見市	瑞穂	H15.5.26	206	162	156	356	1	表
北見市	温根湯温泉	H23.10.11	1,772	1,511	1,472	1,640	1	表
網走市	能取	H7.9.28	350	253	225	100	1	受
網走市	中央	H13.11.26	620	560	422	492	1	深
紋別市	沼の上	H8.2.9	425	286	286	595	1	表
紋別市	小向	S54.10.9	256	145	145	136	1	浅
紋別市	上渚滑	H19.4.20	1,210	667	653	1,500	3	表・浅
津別町	津別町	H17.5.23	400	289	263	250	1	湧
斜里町	ウトロ	H12.11.9	1,280	1,260	1,176	3,300	1	表

浄水 方法	配水 方式	実績1日 最大給水量 (m <sup>3</sup> )	実績1人1日 最大給水量 (L/人・日)	実績年間 給水量 (m <sup>3</sup> /年)	実績年間 有収水量 (m <sup>3</sup> /年)	有収率 (%)	職員数 (人)	技術管理者		経営 の 種別
								有資格 者数(人)	専兼任 等の別	
消	自	4	800	2,171	471	21.7	1	1	兼	
消	自	129	368	37,366	24,614	65.9				
急	自	134	545	30,969	17,508	56.5				
急	自	625	581	199,149	112,876	56.7	2	1	兼・併	
急	自	188	870	55,388	28,280	51.1				
急	自・ポ	1,962	640	507,417	381,677	75.2	1	1	併	
急	自	1,536	549	446,400	335,633	75.2	2	2	兼・併	
急	自	341	1,457	102,488	47,479	46.3	1			
急	自・ポ	825	2,455	275,082	146,850	53.4	1			
—	—	7,406	582	2,125,030	1,463,413	68.9	12	7	—	
緩	自	65	890	13,320	6,485	48.7	8	1	併	
緩・膜	自	624	506	175,105	164,747	94.1	2	1	兼	
緩	自・ポ	876	896	272,101	183,974	67.6				
緩	自	440	1,744	124,326	101,319	81.5				
緩	自・ポ	545	1,423	171,416	120,168	70.1				
急・炭	自	5,186	1,286	1,735,781	759,729	43.8	3	1	専	
急	自	1,694	869	563,640	507,276	90.0	2	1	併	
急	自	2,007	1,748	311,365	278,425	89.4	3	1	兼	
急	自	1,156	659	199,685	178,560	89.4				
緩	自	338	4,390	86,718	77,544	89.4				
急	自	457	2,987	41,612	37,210	89.4				
消	自・ポ	4,033	929	1,177,074	1,035,402	88.0	3	1	併	
緩	自	1,360	967	314,251	197,088	62.7	2	1	兼	
緩	自	859	801	200,222	128,402	64.1				
緩	自	233	567	56,482	45,306	80.2				
消	自	1,250	530	351,771	314,835	89.5	1	0	不要	
消	自	1,454	512	437,806	370,909	84.7	3	1	併	
消	ポ	731	393	223,744	188,290	84.2	2	1	兼	
緩	自	110	567	23,852	14,895	62.4				
—	—	23,417	883	6,480,271	4,710,564	72.7	29	9	—	
急	自・ポ	118	273	20,706	19,684	95.1	3	1	兼・併	
急	ポ	101	759	31,216	31,163	99.8				
消・膜	自・ポ	2,568	603	721,615	536,707	74.4	4			
緩	自	170	2,429	38,206	30,923	80.9	5			
膜	自・ポ	213	1,365	66,890	39,154	58.5				
急	自	1,088	739	272,736	185,743	68.1				
消	自・ポ	70	311	18,103	16,293	90.0	1	1	兼・併	
消	自・ポ	141	334	25,030	22,527	90.0				
緩	自	278	972	82,276	60,812	73.9	1	1	兼・併	
緩	自	97	669	21,873	14,726	67.3				
緩・膜	自・ポ	1,131	1,732	73,562	53,148	72.2	1	1		
膜	自	240	913	40,946	38,301	93.5	1	1	併	
膜	自	2,264	1,925	547,230	402,170	73.5	5	1	併	

事業者名	施設名	最近認可年月日	計画給水人口(人)	給水区域内現在人口(人)	現在給水人口(人)	計画1日最大給水量(m <sup>3</sup> /日)	取水箇所(実績)	原水の種別
清里町	第1	H15.4.2	3,600	2,620	2,472	1,495	1	湧
清里町	第2	S47.3.31	2,600	702	666	390	1	湧
小清水町	小清水	H23.8.25	3,890	3,810	3,641	1,907	6	深
小清水町	小清水北	H10.4.1	1,506	1,265	1,156	1,479	2	深
置戸町	置戸	H2.4.17	3,600	2,591	2,566	2,655	2	表
置戸町	勝山	S54.5.29	600	239	200	150	1	表
置戸町	秋田	H13.7.27	249	222	201	345	2	表・浅
佐呂間町	佐呂間	H22.5.28	3,632	3,632	3,548	3,602	3	表・伏
佐呂間町	若佐	S44.3.31	1,100	358	353	180	1	表
佐呂間町	浜佐呂間	H18.3.31	590	576	539	582	1	表
佐呂間町	栄	S47.3.31	500	48	46	85	1	浅
佐呂間町	仁倉	H14.3.28	197	116	82	241	2	深
遠軽町	瀬戸瀬	S53.9.28	480	116	86	138	1	表
遠軽町	生田原	S43.3.30	2,800	1,096	978	420	1	表
遠軽町	安国	S49.3.30	1,000	641	378	160	1	表
遠軽町	丸瀬布	H16.12.27	1,950	1,542	1,537	1,245	2	表
遠軽町	白滝	S53.7.11	1,600	664	646	680	1	表
湧別町	開盛	S60.6.10	750	393	382	300	1	受
湧別町	川西	H14.3.26	210	145	131	410	1	浅
滝上町	滝上町	H14.4.1	3,150	2,610	2,433	2,000	2	表
興部町	興部町	H22.3.31	4,333	4,276	4,229	4,189	3	表
西興部村	西興部村	H17.4.8	1,210	1,095	1,091	1,100	1	表
雄武町	沢木	H10.4.8	590	435	435	608	1	表
雄武町	幌内	H10.7.7	270	236	230	155	2	表・浅
雄武町	雄武	H18.3.31	3,600	3,794	3,774	3,000	1	表
大空町	女満別本町	H11.4.7	5,000	4,790	4,670	3,125	4	深
大空町	女満別高台	H12.4.4	1,000	739	526	625	2	深
大空町	東藻琴	H14.4.16	2,800	2,478	2,416	2,517	2	湧
計	41	—	64,786	51,555	49,104	45,785	66	—
(十勝)								
帯広市	太平	H8.11.11	2,690	2,600	2,301	2,319	2	表・浅
帯広市	大正	H14.11.21	915	1,034	907	1,292	1	受
音更町	西部	H19.8.20	728	741	628	830	4	深・湧
音更町	東部	H22.4.27	1,460	886	596	2,240	2	深
音更町	然別川左岸	H17.12.22	647	563	317	1,090	1	深
士幌町	士幌町	H22.11.12	4,690	4,663	4,656	1,915	3	深・湧
士幌町	新田	H10.4.1	830	629	629	2,625	3	深・湧
士幌町	朝陽	H17.3.14	1,630	1,495	1,484	3,300	6	深
上士幌町	上士幌	H17.5.23	4,940	4,905	4,756	4,500	5	表・深
上士幌町	糠平	S33.7.11	700	101	101	1,200	1	表
鹿追町	市街	H9.4.1	3,730	3,404	3,264	1,440	3	浅
鹿追町	高台	H11.8.2	890	811	804	1,800	2	深
鹿追町	然別湖畔	H5.10.5	230	10	10	507	1	表
新得町	屈足	H15.4.25	710	480	470	1,564	2	表



浄水 方法	配水 方式	実績1日 最大給水量 (m <sup>3</sup> )	実績1人1日 最大給水量 (L/人・日)	実績年間 給水量 (m <sup>3</sup> /年)	実績年間 有収水量 (m <sup>3</sup> /年)	有収率 (%)	職員数 (人)	技術管理者		経営 の 種別
								有資格 者数(人)	専兼任 等の別	
消	自・ポ	1,081	437	324,988	278,493	85.7	1	1	兼・併	
消	自	380	571	90,494	70,089	77.5				
消	自	1,257	345	403,659	350,543	86.8	2	1	兼	
消	自・ポ	753	651	130,647	123,307	94.4				
緩	自	2,171	846	361,490	255,708	70.7	1	1	兼・併	
緩	自	150	750	17,777	9,533	53.6				
消・急・炭	自	282	1,403	44,110	41,573	94.2				
急	自	1,786	503	541,656	395,938	73.1	4	1	兼	
緩	自	169	479	45,745	27,370	59.8				
膜	自	342	635	88,059	70,329	79.9				
消	自	33	717	8,919	3,286	36.8				
消	自	64	780	11,199	11,078	98.9				
緩	自	111	1,291	25,690	7,233	28.2	3	1	兼・併	
緩	自	420	429	121,475	86,857	71.5				
緩	自	160	423	59,818	56,165	93.9				
緩	自	941	612	268,453	156,585	58.3				
緩	自	389	602	97,504	58,550	60.0	2			
—	自	223	584	44,111	42,050	95.3	2	2	兼・併	
消	ポ	220	1,679	53,698	35,196	65.5	1			
緩	自	1,600	658	416,160	258,338	62.1	1	1	専	
急・膜	自	860	203	1,234,389	857,625	69.5	5	1	併	
膜	自・ポ	934	856	248,795	207,125	83.3	1	1	専	
膜	自	337	775	88,506	75,461	85.3	3	1	兼	
緩	自	305	1,326	43,211	25,891	59.9				
急	自	3,957	1,048	717,455	431,361	60.1				
急	自	2,515	539	574,271	485,763	84.6	12	1	兼・併	
消・急	ポ	323	614	63,976	53,447	83.5				
消	自	923	382	613,097	390,361	63.7				
—	—	31,165	635	8,699,741	6,316,606	72.6	59	18	—	
急	自・ポ	1,296	563	353,337	306,543	86.8	7	1	兼	
—	自・ポ	1,654	1,824	241,718	125,110	51.8				
消・緩・急	自・ポ	830	1,322	112,025	99,532	88.8	4	1	兼	
急・炭	自・ポ	517	867	111,028	101,442	91.4				
消	自	1,090	3,438	54,737	25,451	46.5				
消・緩	自・ポ	2,362	507	614,552	532,274	86.6	2	1	兼・併	
消	自・ポ	2,525	4,014	557,879	483,126	86.6				
消	自・ポ	3,037	2,046	590,344	526,754	89.2				
消・緩	自	4,355	916	1,281,280	900,413	70.3	3	1	兼	
急	自	386	3,822	90,862	26,017	28.6				
消	自	1,440	441	379,311	315,721	83.2	3	0	無	
消	自	1,800	2,239	315,849	246,296	78.0				
急	自	248	24,800	45,067	45,067	100.0				
緩	自	1,560	3,319	442,939	346,027	78.1	1	1	併	

事業者名	施設名	最近認可 年月日	計画給水 人口 (人)	給水区域内 現在人口 (人)	現在給水 人口 (人)	計画1日 最大給水量 (m <sup>3</sup> /日)	取水箇所 (実績)	原水 の 種別
清水町	美蔓	H18.4.24	854	862	712	2,117	7	深・受
清水町	御影	H23.3.31	1,940	1,879	1,859	833	3	深
芽室町	上美生	S52.1.27	310	312	312	109	1	深
芽室町	美生	S60.3.28	600	600	500	240	1	深
芽室町	河北	S61.3.15	1,450	1,450	1,170	560	2	深
中札内村	中札内村	S60.3.30	4,700	4,047	3,989	4,365	3	表・浅・受
更別村	更別村	H7.8.3	3,730	3,433	3,360	3,122	2	表・受
広尾町	野塚	H7.5.9	900	559	557	965	2	表・伏
広尾町	音調津	S54.5.1	500	171	171	195	1	表
広尾町	豊似	H11.5.10	870	686	680	1,322	1	表
幕別町	駒島	H18.4.18	430	337	337	505	3	浅・受
幕別町	幕別	H16.4.28	940	800	729	850	3	浅・深
幕別町	大豊	H2.12.28	215	136	134	158	1	湧
幕別町	新和	H14.3.29	210	198	198	411	1	表
幕別町	忠類	H19.3.28	1,631	1,565	1,554	2,023	3	浅・深
豊頃町	茂岩	H元.7.3	4,400	2,725	2,637	2,130	2	表・受
豊頃町	二宮	H4.6.23	1,380	627	529	632	1	表
本別町	勇足	H3.6.6	673	471	440	640	2	深
本別町	仙美里	H10.5.8	430	339	328	150	2	湧
本別町	美里別	H16.4.19	1,203	991	544	2,238	6	深
足寄町	足寄	H18.1.20	1,260	326	304	331	6	表・伏・浅
陸別町	陸別	H3.5.29	3,170	2,436	2,349	1,470	1	表
浦幌町	浦幌	H21.4.28	4,860	5,532	4,770	3,610	9	表
計	37	—	61,446	52,804	49,086	55,598	99	—
(釧路)								
釧路市	山花	S35.8.22	800	71	71	120	1	深
釧路市	阿寒	H21.3.26	3,600	3,393	3,308	1,700	2	表・伏
釧路市	阿寒湖畔	H24.3.30	1,400	1,389	1,389	2,800	1	表
釧路市	音別	H17.10.11	2,840	2,081	2,079	1,700	3	浅
釧路市	飽別	H22.3.31	180	176	171	426	1	表
釧路町	釧路町	H23.6.30	3,040	3,066	3,043	830	6	表・浅・湧
厚岸町	糸魚沢	S44.3.31	268	41	41	40	1	湧
厚岸町	上尾幌	H19.3.30	780	732	732	1,910	4	表・深・湧
弟子屈町	川湯	S58.4.3	2,000	1,213	1,205	1,950	3	深・湧
弟子屈町	美留和	S51.8.11	510	260	250	145	1	深
弟子屈町	屈斜路	S9.4.4	268	273	253	355	1	湧
鶴居村	鶴居	H13.7.24	810	962	950	428	1	深
鶴居村	幌呂	H21.3.31	860	875	785	840	1	表
白糠町	二股	S44.3.31	378	15	15	57	1	表
白糠町	茶路	H6.8.2	430	323	226	585	1	表
計	15	—	18,164	14,870	14,518	13,886	28	—
(根室)								
根室市	根室市	H18.3.31	2,300	2,350	2,183	1,745	1	表
中標津町	中標津町	H22.8.18	3,190	3,172	2,999	7,550	4	表・湧

浄水 方法	配水 方式	実績1日 最大給水量 (m <sup>3</sup> )	実績1人1日 最大給水量 (L/人・日)	実績年間 給水量 (m <sup>3</sup> /年)	実績年間 有収水量 (m <sup>3</sup> /年)	有収率 (%)	職員数 (人)	技術管理者		経営 の 種別
								有資格 者数(人)	専兼任 等の別	
消・急	自	840	1,180	244,475	221,359	90.5	1	1	兼	
消	自	712	383	191,221	169,569	88.7				
消	自	172	551	41,454	27,855	67.2	1	1	兼	
急	自	172	344	45,557	43,372	95.2				
急	自・ポ	654	559	174,837	155,189	88.8				
緩	自・ポ	2,468	619	737,721	716,019	97.1	3	1	併	
緩	自	2,280	678	545,384	485,577	89.0	3	1	併	
緩	自	764	1,372	204,483	146,522	71.7	2	1	兼	
緩	自	90	526	13,973	12,142	86.9				
緩	自	1,257	1,849	385,415	295,528	76.7				
消	自	377	1,119	93,022	41,650	44.8	1	1	兼	
消・急	自・ポ	816	1,119	154,899	122,761	79.3				
緩	自	238	1,776	41,881	25,590	61.1				
膜	自	284	1,434	49,597	42,928	86.6				
消	自	1,372	883	352,326	335,120	95.1				
急	自	1,530	580	483,680	366,224	75.7	3	1	兼	
緩	自	614	1,161	202,445	153,242	75.7				
急	自	347	789	60,568	43,019	71.0	3	1	兼	
消	自	157	479	40,169	38,368	95.5				
消	自	857	1,575	168,231	148,099	88.0				
消・緩	自	316	1,039	65,631	37,040	56.4	1	1	専	
急	自	1,209	515	372,806	300,851	80.7	3	1	併	
緩・急	自	4,466	936	775,445	597,197	77.0	3	1	併	
—	—	45,092	919	10,636,148	8,604,994	80.9	44	16	—	
消	ポ	58	817	7,151	6,829	95.5	1	3	兼・併	
急	自	1,440	435	410,372	314,567	76.7	3			
緩	自	2,042	1,470	613,272	418,107	68.2				
膜	自	1,024	493	325,047	224,592	69.1	4			
急	自	451	2,637	96,165	57,172	59.5	3	1	併	
消・緩・急・膜	自	815	268	211,320	187,492	88.7	3	1	併	
消	自	16	390	6,337	2,187	34.5	5	1	兼	
消・緩・急・炭	自・ポ	1,081	1,477	343,636	317,881	92.5				
消	ポ	752	624	165,870	149,084	89.9	4	1	兼・併	
消	ポ	80	320	19,134	17,562	91.8				
消	自	92	364	18,867	16,626	88.1				
消	自	505	532	155,308	139,001	89.5	2	1	兼	
急・膜	自	981	1,250	269,574	218,018	80.9				
緩	自	13	867	3,279	1,505	45.9	8	3	兼・併	
急	自	451	1,996	53,872	46,868	87.0				
—	—	9,801	675	2,699,204	2,117,491	78.4	33	11	—	
急	自・ポ	1,377	631	196,378	180,134	91.7	1	1	併	
消・緩・急・膜	自	5,023	1,675	1,536,334	1,217,894	79.3	2	2	併	

事業者名	施設名	最近認可 年月日	計画給水 人口 (人)	給水区域内 現在人口 (人)	現在給水 人口 (人)	計画1日 最大給水量 (m <sup>3</sup> /日)	取水箇所 (実績)	原水 の 種別
標津町	標津	H18.3.31	4,540	4,136	4,132	4,700	1	表
標津町	川北	H16.6.22	1,430	1,428	1,423	1,770	2	表
標津町	薫別	H15.5.20	134	117	111	124	1	表
羅臼町	峯浜	S59.3.28	320	180	180	287	2	表
羅臼町	岬町	S40.6.24	950	309	309	143	1	表
計	7	—	12,864	11,692	11,337	16,319	12	—
市計	47	—	61,377	44,265	41,929	40,120	68	—
町計	215	—	399,098	306,095	289,444	243,155	423	—
村計	26	—	33,476	26,080	25,657	28,524	43	—
合計	288	—	493,951	376,440	357,030	311,799	534	—

- (注) 1. 原水の種別：表－表流水、深－深井戸、浅－浅井戸、伏－伏流水、湧－湧水、受－受水  
2. 浄水方法の種別：急－急速ろ過、緩－緩速ろ過、膜－膜ろ過、消－消毒のみ、マ－除マンガン、  
3. 配水方式：自－自然流下式、ポ－ポンプ加圧式、自・ポ－自然流下式とポンプ加圧式の併用、  
4. 「技術管理者」の欄中：専  
兼  
併  
無  
不要
- －当該簡易水道において、1水道1人以上の形で有資格者が管
  - －有資格者が当該簡易水道以外の簡易水道の管理業務も兼任し
  - －有資格者が当該簡易水道の管理業務以外の業務も併任してい
  - －有資格者が空席であるもの
  - －当該簡易水道が水道法第25条第1項により、技術管理者とし

浄水 方法	配水 方式	実績1日 最大給水量 (m <sup>3</sup> )	実績1人1日 最大給水量 (L/人・日)	実績年間 給水量 (m <sup>3</sup> /年)	実績年間 有収水量 (m <sup>3</sup> /年)	有収率 (%)	職員数 (人)	技術管理者		経営 の 種別	
								有資格 者数(人)	専兼任 等の別		
緩	自	3,841	930	679,714	603,559	88.8	4	1	兼		
緩	自	1,710	1,202	390,160	351,145	90.0					
緩	自	122	1,099	24,850	22,365	90.0					
緩	自	287	1,594	68,811	17,684	25.7	1	1	兼・併		
緩	自	142	460	36,592	21,989	60.1					
—	—	12,502	1,103	2,932,839	2,414,770	82.3	8	5	—		
—	—	29,779	710	7,597,570	5,048,973	66.5	89	32	—		
—	—	188,068	650	49,200,692	37,059,166	75.3	309	119	—		
—	—	21,470	837	5,416,794	4,368,410	80.6	32	14	—		
—	—	239,316	670	62,215,056	46,476,549	74.7	430	165	—		

鉄—除鉄、炭—活性炭、ヒ—ヒ素除去  
 圧—圧力タンク方式  
 理業務に専従しているもの  
 ているもの  
 るもの

ての特別の資格を必要としないものであるもの



## Ⅱ－７ 簡易水道事業の取水状況

事業名	地表水(m <sup>3</sup> )				地下水(m <sup>3</sup> )			湧水 (m <sup>3</sup> )	受水 (m <sup>3</sup> )	合計 (m <sup>3</sup> )
	ダム直接	ダム放流	湖水	表流(自流水)	伏流水	浅井戸水	深井戸水			
芦別市新城						11,551				11,551
芦別市西芦別				78,441						78,441
上砂川町上砂川				688,495						688,495
妹背牛町									282,493	282,493
秩父別町									274,261	274,261
北竜町									245,169	245,169
千歳市支笏湖畔					63,334		8,113			71,447
当別町青山中央					57					57
小樽市石狩湾新港銭函							220,566			220,566
島牧村本目・豊浜・歌島				131,400				30,295		161,695
島牧村元町・永豊								234,695		234,695
島牧村第二栄浜								17,885		17,885
寿都町				596,342				201,521		797,863
黒松内町				299,032			47,055			346,087
蘭越町								650,791		650,791
ニセコ町市街						108,332		252,776		361,108
ニセコ町宮田				12,035				21,806		33,841
ニセコ町近藤						28,849		11,218		40,067
ニセコ町ニセコ							129,161			129,161
ニセコ町曽我						176,674		26,280		202,954
ニセコ町福井				28,594						28,594
真狩村							350,755			350,755
留寿都村留寿都							69,395	166,993		236,388
留寿都村南部				285,949						285,949
喜茂別町						81,212		347,753		428,965
京極町京極							149,597	452,328		601,925
倶知安町山田							228,532	17,711		246,243
共和町第一								104,565		104,565
共和町第三								372,450		372,450
共和町第四							120,887			120,887
泊村				657,937						657,937
神恵内村神恵内				187,217						187,217
神恵内村珊内				37,645						37,645
積丹町				197,970						197,970
古平町				569,900						569,900
仁木町				250,835						250,835
赤井川村赤井川								94,928		94,928
赤井川村都				19,360						19,360
赤井川村常盤				83,466		83,950				167,416
登別市				313,000						313,000
伊達市大滝区				368,592						368,592
豊浦町市街						596,096				596,096



事業名	地表水(m <sup>3</sup> )				地下水(m <sup>3</sup> )			湧水 (m <sup>3</sup> )	受水 (m <sup>3</sup> )	合計 (m <sup>3</sup> )
	ダム直接	ダム放流	湖水	表流(自流水)	伏流水	浅井戸水	深井戸水			
豊浦町大岸							105,979			105,979
豊浦町礼文華							47,666			47,666
豊浦町大和							56,799			56,799
壮瞥町滝之町						117,729	158,850	225,832		502,411
壮瞥町仲洞爺						65,414				65,414
厚真町厚真				570,359		89,845				660,204
洞爺湖町					208,642					208,642
安平町早来				367,044		48,760				415,804
安平町追分本町				302,095				35,651		337,746
安平町明春辺						29,337				29,337
むかわ町徳別				274,100		173,580				447,680
むかわ町富内						37,880				37,880
日高町				343,399				33,279		376,678
平取町本町						431,936				431,936
平取町貫気別						87,111				87,111
平取町中部振内				173,261				237,615		410,876
平取町去場								16,924		16,924
新冠町新冠						547,448				547,448
新冠町新冠第一						122,035				122,035
新冠町新冠第二				18,940		19,596				38,536
浦河町東部						70,013				70,013
様似町幌満				20,038						20,038
えりも町西部				689,120						689,120
えりも町東部				358,430						358,430
えりも町目黒				38,320						38,320
新ひだか町三石第1						285,808				285,808
新ひだか町三石第2						299,275				299,275
函館市戸井				485,946						485,946
函館市日浦				24,167						24,167
函館市恵山東部					672,200					672,200
函館市楳法華					278,586					278,586
函館市古部								40,942		40,942
函館市木直				158,266						158,266
函館市尾札部				739,175						739,175
函館市白尻				434,471						434,471
函館市大船				303,078			14,788			317,866
北斗市茂辺地						184,647				184,647
松前町原口				29,653						29,653
松前町江良				100,714						100,714
松前町西部				146,939						146,939
知内町小谷石				36,500						36,500
知内町湯の里				55,364						55,364

事業名	地表水(m <sup>3</sup> )				地下水(m <sup>3</sup> )			湧水 (m <sup>3</sup> )	受水 (m <sup>3</sup> )	合計 (m <sup>3</sup> )
	ダム直接	ダム放流	湖水	表流(自流)水	伏流水	浅井戸水	深井戸水			
七飯町大沼					360,946		25,074			386,020
七飯町藤城							206,680			206,680
森町駒ヶ岳・赤井川				151,483						151,483
森町濁川							124,597			124,597
八雲町落部							251,613			251,613
八雲町野田生							168,456			168,456
八雲町黒岩						21,437				21,437
八雲町熊石本町				283,400						283,400
八雲町相沼泊川								116,027		116,027
長万部町双葉							7,921			7,921
長万部町静狩						49,747				49,747
上ノ国町湯ノ岱				138,700						138,700
上ノ国町木ノ子				204,765						204,765
上ノ国町小砂子				23,367						23,367
厚沢部町						55,115		1,021,116		1,076,231
乙部町				680,951						680,951
奥尻町奥尻				208,473						208,473
奥尻町青苗				346,673						346,673
今金町今金							481,128			481,128
今金町種川							41,510			41,510
今金町花石					4,378					4,378
今金町美利河				24,314						24,314
今金町八束							105,917			105,917
今金町金原・鈴金							32,415			32,415
今金町神丘							115,850			115,850
せたな町久遠				299,775		48,000				347,775
せたな町長磯				36,500						36,500
せたな町瀬棚				66,561		61,732	73,200			201,493
せたな町島歌				17,814						17,814
せたな町元浦				31,286						31,286
せたな町北島歌						5,136				5,136
せたな町北檜山					433,755		21,900			455,655
せたな町若松				235,981						235,981
せたな町太櫓							13,640			13,640
せたな町丹羽				144,936			34,165			179,101
旭川市西神居							27,973			27,973
旭川市江丹別				45,507						45,507
名寄市智恵中央							25,693			25,693
名寄市智恵文八幡							10,188			10,188
名寄市風連日進				15,010						15,010
富良野市富丘								14,816		14,816
富良野市東山市街				20,508						20,508

事業名	地表水(m <sup>3</sup> )				地下水(m <sup>3</sup> )			湧水 (m <sup>3</sup> )	受水 (m <sup>3</sup> )	合計 (m <sup>3</sup> )
	ダム直接	ダム放流	湖水	表流(自流)水	伏流水	浅井戸水	深井戸水			
富良野市島の下				23,895		36,882				60,777
富良野市山部市街							123,812			123,812
富良野市学田							28,082			28,082
富良野市布部市街							21,102			21,102
比布町					263,000					263,000
愛別町					488,030					488,030
東川町中央										
美瑛町平和				223,852						223,852
上富良野町東中								84,005		84,005
上富良野町西部							31,510			31,510
上富良野町江花							13,223			13,223
中富良野町中富良野町						148,190		717,955		866,145
中富良野町ベベルイ								29,565		29,565
南富良野町幾寅				364,758						364,758
南富良野町金山・下金山				111,227						111,227
南富良野町落合				45,739						45,739
南富良野町北落合				23,288						23,288
占冠村占冠村				116,977		166,728				283,705
占冠村トマム				490,055						490,055
和寒町和寒				613,200						613,200
剣淵町		60,868		260,639				67,928		389,435
下川町下川				493,065						493,065
下川町一の橋				51,240						51,240
美深町北部				188,379						188,379
音威子府村				128,638						128,638
中川町中川				343,139						343,139
中川町佐久				68,869						68,869
幌加内町幌加内				168,876						168,876
幌加内町湖南						29,738				29,738
増毛町阿分				20,055						20,055
増毛町別荘				74,190						74,190
増毛町岩老				5,784						5,784
増毛町雄冬				6,218						6,218
苫前町				390,765						390,765
羽幌町曙								2,171		2,171
羽幌町天売							37,366			37,366
羽幌町焼尻				37,862						37,862
初山別村初山別				248,930						248,930
初山別村有明				76,650						76,650
遠別町				557,109						557,109
天塩町市街				603,823						603,823
天塩町雄信内							132,387			132,387

事業名	地表水(m <sup>3</sup> )				地下水(m <sup>3</sup> )			湧水 (m <sup>3</sup> )	受水 (m <sup>3</sup> )	合計 (m <sup>3</sup> )
	ダム直接	ダム放流	湖水	表流(自流)水	伏流水	浅井戸水	深井戸水			
天塩町泉源産土				306,434						306,434
稚内市東浦				25,986						25,986
猿払村鬼志別				196,468						196,468
猿払村浜鬼志別				305,297						305,297
猿払村浅茅野				146,259						146,259
猿払村浜猿払				192,328						192,328
浜頓別町				1,974,455						1,974,455
中頓別町中頓別				581,080						581,080
枝幸町枝幸南部				761,393						761,393
枝幸町歌登				794,984						794,984
枝幸町本幌別				142,925						142,925
枝幸町志美宇丹				253,152						253,152
豊富町						151,822	1,086,496			1,238,318
礼文町香深				487,089						487,089
礼文町船泊				235,922						235,922
礼文町内路				79,453						79,453
利尻町							351,771			351,771
利尻富士町					86,631		143,860	294,545		525,036
幌延町幌延							223,744			223,744
幌延町問寒別				45,012						45,012
北見市協和							24,200			24,200
北見市緋牛内							31,407			31,407
北見市常呂町		789,952				15,696				805,648
北見市滝の湯				47,157						47,157
北見市瑞穂				78,321						78,321
北見市温根湯温泉				346,821						346,821
網走市能取									18,103	18,103
網走市中央							25,030			25,030
紋別市沼の上				144,697						144,697
紋別市小向						31,352				31,352
紋別市上渚滑				247,813		8,302				256,115
津別町								82,266		82,266
斜里町ウトロ				1,324,950						1,324,950
清里町第1								499,450		499,450
清里町第2								141,218		141,218
小清水町小清水							430,759			430,759
小清水町小清水北							140,666			140,666
置戸町置戸		278,585		265,905						544,490
置戸町勝山				37,917						37,917
置戸町秋田				21,935		23,935				45,870
佐呂間町佐呂間				426,260	183,234					609,494
佐呂間町若佐				45,745						45,745

事業名	地表水(m <sup>3</sup> )				地下水(m <sup>3</sup> )			湧水 (m <sup>3</sup> )	受水 (m <sup>3</sup> )	合計 (m <sup>3</sup> )
	ダム直接	ダム放流	湖水	表流(自流)水	伏流水	浅井戸水	深井戸水			
佐呂間町浜佐呂間				114,247						114,247
佐呂間町栄						8,919				8,919
佐呂間町仁倉							14,909			14,909
遠軽町瀬戸瀬				34,143						34,143
遠軽町生田原				168,630						168,630
遠軽町安国				63,085						63,085
遠軽町丸瀬布				311,982						311,982
遠軽町白滝				210,699						210,699
湧別町開盛									44,111	44,111
湧別町川西						54,617				54,617
滝上町				550,445						550,445
興部町興部				1,502,392						1,502,392
西興部村				441,650						441,650
雄武町沢木				139,082						139,082
雄武町幌内				38,799		8,733				47,532
雄武町雄武				792,146						792,146
大空町女満別本町							574,271			574,271
大空町女満別高台							63,976			63,976
大空町東藻琴								613,097		613,097
帯広市太平				425,889		11,279				437,168
帯広市大正									251,774	251,774
音更町西部							109,154	15,060		124,214
音更町東部							143,851			143,851
音更町然別川左岸							54,872			54,872
士幌町							525,073	114,245		639,318
士幌町新田							188,351	392,010		580,361
士幌町朝陽							626,296			626,296
上士幌町上士幌				1,169,222			221,650			1,390,872
上士幌町糠平				90,862						90,862
鹿追町市街						379,311				379,311
鹿追町高台							315,849			315,849
鹿追町然別湖畔			74,064							74,064
新得町屈足				560,570						560,570
清水町美蔓							270,072		5,328	275,400
清水町御影							197,630			197,630
芽室町上美生							41,454			41,454
芽室町美生							47,707			47,707
芽室町河北							196,785			196,785
中札内村				460,256		242,178			240,491	942,925
更別村		334,436							292,800	627,236
広尾町野塚				127,030	198,771					325,801
広尾町音調津				15,928						15,928

事業名	地表水(m <sup>3</sup> )				地下水(m <sup>3</sup> )			湧水 (m <sup>3</sup> )	受水 (m <sup>3</sup> )	合計 (m <sup>3</sup> )
	ダム直接	ダム放流	湖水	表流(自流)水	伏流水	浅井戸水	深井戸水			
広尾町豊似				408,036						408,036
幕別町駒島						91,546			30,899	122,445
幕別町幕別						69,349	101,684			171,033
幕別町大豊								48,464		48,464
幕別町新和				83,329						83,329
幕別町忠類						135,110	224,509			359,619
豊頃町茂岩				483,680					10,255	493,935
豊頃町二宮				202,445						202,445
本別町勇足							85,166			85,166
本別町仙美里								44,146		44,146
本別町美里別							168,591			168,591
足寄町足寄				5,143	19,960	45,619				70,722
陸別町陸別				443,704						443,704
浦幌町浦幌				979,113						979,113
釧路市山花							7,151			7,151
釧路市阿寒				526,141						526,141
釧路市阿寒湖畔				1,260,957						1,260,957
釧路市音別						370,081				370,081
釧路市飽別				122,777						122,777
釧路町				205,720		72,502		3,285		281,507
厚岸町糸魚沢								6,337		6,337
厚岸町上尾幌				291,464			65,034	23,924		380,422
弟子屈町川湯							126,806	84,538		211,344
弟子屈町美留和							22,509			22,509
弟子屈町屈斜路								24,275		24,275
鶴居村鶴居							160,564			160,564
鶴居村幌呂				327,071						327,071
白糠町二股				3,279						3,279
白糠町茶路				53,872						53,872
根室市				196,378						196,378
中標津町				1,828,422				30,988		1,859,410
標津町標津				1,890,484						1,890,484
標津町川北				708,014						708,014
標津町薫別				32,388						32,388
羅臼町峯浜				86,014						86,014
羅臼町岬町				45,740						45,740
合計	0	1,463,841	74,064	46,105,801	3,261,524	6,040,134	10,818,593	8,122,468	1,695,684	77,582,109

## Ⅱ－８ 簡易水道事業の 管路布設状況

事業名	総管路 延長 m	管路別延長			铸铁管		ダクタイル 铸铁管 m
		導水管 m	送水管 m	配水管 m	铸铁管		
					m	%	
芦別市新城	6,398	2,043	1,500	2,855			
芦別市西芦別	28,755	122	315	28,318			11,087
上砂川町上砂川	59,131	1,022	3,375	54,734			20,734
妹背牛町	120,271		590	119,681			19,359
秩父別町	85,213			85,213			4,285
北竜町	81,972			81,972			11,484
千歳市支笏湖畔	4,095	653		3,442			1,914
当別町青山中央	19,532	250	234	19,048			
小樽市石狩湾新港銭函	27,832	1,191		26,641			27,832
島牧村本目・豊浜・歌島	26,818	4,432	750	21,636			1,539
島牧村元町・永豊	19,345	7,266		12,079			1,510
島牧村第二栄浜	2,735	1,348		1,387			
寿都町	72,386	11,147	6,789	54,450	311	0.4	6,070
黒松内町	46,716	628	60	46,028	64	0.1	129
蘭越町	198,738	16,460	6,458	175,820			8,613
ニセコ町市街	31,780	2,954		28,826			2,151
ニセコ町宮田	16,524	1,662		14,862			792
ニセコ町近藤	21,424	383		21,041			
ニセコ町ニセコ	10,454	436		10,018			
ニセコ町曾我	30,420	382	2,505	27,533			
ニセコ町福井	33,780	3,531		30,249			20
真狩村	59,286	15	5,858	53,413	11,955	20.2	9,048
留寿都村留寿都	35,936	8,540	2,327	25,069			13,588
留寿都村南部	79,502	3,359		76,143			6,073
喜茂別町	71,086	2,038	7,886	61,162			4,049
京極町京極	62,025	44	4,305	57,676	22	0.0	2,527
俱知安町山田	20,513	2,377	7,869	10,267			8,946
共和町第一	5,684	526		5,158			716
共和町第三	55,612	15,865		39,747			9,793
共和町第四	15,504		188	15,316			188
泊村	42,046	7,070	5,722	29,254			18,901
神恵内村神恵内	14,815	274	945	13,596			3,269
神恵内村珊内	3,963	1,111		2,852			21
積丹町	95,646	3,164	16,142	76,340			16,538
古平町	49,971	3,823	3,167	42,981			18,873
仁木町	85,689	2,454	10,827	72,408			23,834
赤井川村赤井川	25,159	79	249	24,831	79	0.3	1,610
赤井川村都	10,669	190	2,481	7,998			120
赤井川村常盤	4,877	60	10	4,807			4,877
登別市	34,717	9,661		25,056			6,238
伊達市大滝区	25,128	2,192	520	22,416			3,129
豊浦町市街	35,497	28	21,212	14,257	1,200	3.4	13,627
豊浦町大岸	30,442		5,087	25,355			3,596
豊浦町礼文華	14,941	35	2,603	12,303			5,512
豊浦町大和	14,133	1,331	3,795	9,007	800	5.7	13,333
壮瞥町滝之町	100,848	3,791	28,090	68,967			12,678
壮瞥町仲洞爺	13,695		2,373	11,322			1,128
厚真町厚真	156,780	503	64	156,213			13,590
洞爺湖町	82,386	110	11,438	70,838			8,594
安平町早来	121,741	73	17,237	104,431			27,507



管種別延長										
鉄管	鋼管		石綿セメント管		硬質塩化ビニル管		コンクリート管		その他	
	%	m	%	m	%	m	%	m	%	
			316	4.9	6,057	94.7			25	0.4
38.6					12,670	44.1			4,998	17.4
35.1			743	1.3	36,794	62.2			860	1.5
16.1					100,912	83.9				
5.0	134	0.2			78,586	92.2			2,208	2.6
14.0	491	0.6			69,997	85.4				
46.7					368	9.0			1,813	44.3
					16,757	85.8			2,775	14.2
100.0										
5.7	1,910	7.1			23,369	87.1				
7.8					17,835	92.2				
	49	1.8			2,686	98.2				
8.4	2,175	3.0	621	0.9	62,553	86.4			656	0.9
0.3	268	0.6			45,198	96.8			1,057	2.3
4.3	5,006	2.5	4,553	2.3	179,634	90.4			932	0.5
6.8			1,407	4.4	25,566	80.4			2,656	8.4
4.8	941	5.7			11,143	67.4			3,648	22.1
	823	3.8			11,478	53.6			9,123	42.6
	35	0.3			7,632	73.0			2,787	26.7
	622	2.0			22,861	75.2			6,937	22.8
0.1					8,006	23.7			25,754	76.2
15.3					38,283	64.6				
37.8	301	0.8	864	2.4	20,088	55.9			1,095	3.0
7.6					73,429	92.4				
5.7	1,313	1.8			63,936	89.9			1,788	2.5
4.1	2,654	4.3			56,382	90.9			440	0.7
43.6	460	2.2			8,511	41.5			2,596	12.7
12.6					4,968	87.4				
17.6					35,243	63.4			10,576	19.0
1.2					15,316	98.8				
45.0	389	0.9			22,756	54.1				
22.1					11,546	77.9				
0.5					3,942	99.5				
17.3	2,121	2.2			74,543	77.9			2,444	2.6
37.8	30	0.1	437	0.9	23,233	46.5			7,398	14.8
27.8	504	0.6	2,698	3.1	48,816	57.0			9,837	11.5
6.4	496	2.0			12,398	49.3			10,576	42.0
1.1					9,584	89.8			965	9.0
100.0										
18.0	8,093	23.3			19,697	56.7			689	2.0
12.5					21,594	85.9			405	1.6
38.4					14,079	39.7			6,591	18.6
11.8					21,432	70.4			5,414	17.8
36.9					7,724	51.7			1,705	11.4
94.3										
12.6	307	0.3			82,400	81.7			5,463	5.4
8.2					11,826	86.4			741	5.4
8.7	1,135	0.7			123,028	78.5			19,027	12.1
10.4			1,984	2.4	67,880	82.4			3,928	4.8
22.6	565	0.5	51	0.0	87,109	71.6			6,509	5.3

事業名	総管路 延長 m	管路別延長			铸铁管		ダクタイル 铸 管 m
		導水管 m	送水管 m	配水管 m	铸铁管		
					m	%	
安平町追分本町	65,174	13,748	2,327	49,099			2,819
安平町明春辺	19,140	1,181	3,877	14,082			3,877
むかわ町穂別	75,413	363	2,124	72,926			19,937
むかわ町富内	2,758	166	343	2,249			509
日高町	63,812	6,375	2,098	55,339			7,623
平取町本町	22,060	758	2,222	19,080	2,751	12.5	1,375
平取町貫気別	10,590	600	4,067	5,923			336
平取町中部振内	54,675	5,804		48,871			33,847
平取町去場	2,750	220		2,530			
新冠町新冠	45,930	5,200	11,152	29,578			14,841
新冠町新冠第一	24,123	4,303		19,820			4,303
新冠町新冠第二	57,648	10,616	1,996	45,036			9,769
浦河町東部	11,602		2,671	8,931	75	0.6	3,325
様似町幌満	4,896	362		4,534			3,832
えりも町西部	54,098	2,603	6,482	45,013	956	1.8	1,271
えりも町東部	56,427	1,304	12,085	43,038	91	0.2	5,152
えりも町目黒	6,762	2,961		3,801	31	0.5	841
新ひだか町三石第1	18,769	1,418	892	16,459	2,119	11.3	
新ひだか町三石第2	79,034		1,814	77,220	3,654	4.6	6,959
函館市戸井	44,584	2,713	7,291	34,580			7,372
函館市日浦	2,919	394		2,525			
函館市恵山東部	46,617	423	11,051	35,143	371	0.8	10,738
函館市樞法華	16,932	18	36	16,878	6,699	39.6	1,099
函館市古部	3,102	1,830		1,272			189
函館市木直	8,549	267		8,282			1,022
函館市尾札部	19,098	944		18,154			2,058
函館市臼尻	16,181	60		16,121	4,588	28.4	244
函館市大船	17,633	2,008		15,625			501
北斗市茂辺地	24,312	12	3,341	20,959	10,155	41.8	4,864
松前町原口	4,949	1,077	110	3,762			1,023
松前町江良	11,280	893		10,387	102	0.9	520
松前町西部	21,407	1,556	200	19,651	1,220	5.7	10,649
知内町小谷石	2,950	42	19	2,889	956	32.4	640
知内町湯の里	8,511	815	68	7,628	368	4.3	231
七飯町大沼	45,462	10,219	887	34,356	212	0.5	22,691
七飯町藤城	43,993	19	1,260	42,714			6,604
森町駒ヶ岳・赤井川	32,899	889	53	31,957			3,123
森町濁川	18,451	426	532	17,493			3,430
八雲町落部	37,609	3,454	10,042	24,113			13,371
八雲町野田生	33,596		1,305	32,291			4,267
八雲町黒岩	7,270		573	6,697			923
八雲町熊石本町	29,001	3,335	1,340	24,326	279	1.0	3,666
八雲町相沼泊川	14,176	4,253		9,923			2,058
長万部町双葉	5,499	36	723	4,740			
長万部町静狩	8,110	185	237	7,688			237
上ノ国町湯ノ岱	16,875	6,640	451	9,784			
上ノ国町木ノ子	9,728	2,883		6,845	100	1.0	4,924
上ノ国町小砂子	1,670	370	100	1,200			185
厚沢部町	157,873	222	25,169	132,482			37,666
乙部町	62,446	13,638	2,348	46,460			12,709
奥尻町奥尻	7,238	190	134	6,914			1,261

管種別延長										
鉄管	鋼管		石綿セメント管		硬質塩化ビニル管		コンクリート管		その他	
	%	m	%	m	%	m	%	m	%	
4.3					61,997	95.1			358	0.5
20.3					15,263	79.7				
26.4	159	0.2			54,054	71.7	99	0.1	1,164	1.5
18.5					1,699	61.6			550	19.9
11.9					56,189	88.1				
6.2	577	2.6			13,398	60.7			3,959	17.9
3.2					9,626	90.9			628	5.9
61.9					15,542	28.4			5,286	9.7
					2,750	100.0				
32.3	57	0.1	1,396	3.0	27,004	58.8			2,632	5.7
17.8	250	1.0			19,570	81.1				
16.9	4,986	8.6			42,524	73.8			369	0.6
28.7	40	0.3	2,982	25.7	4,033	34.8			1,147	9.9
78.3					860	17.6			204	4.2
2.3					51,718	95.6			153	0.3
9.1	37	0.1	1,440	2.6	49,253	87.3			454	0.8
12.4	201	3.0			5,689	84.1				
	367	2.0			15,813	84.3			470	2.5
8.8	474	0.6			65,078	82.3			2,869	3.6
16.5	249	0.6			31,517	70.7			5,446	12.2
					2,774	95.0			145	5.0
23.0	179	0.4			29,029	62.3	3	0.0	6,297	13.5
6.5	407	2.4			3,312	19.6			5,415	32.0
6.1					2,913	93.9				
12.0					5,299	62.0			2,228	26.1
10.8			550	2.9	16,132	84.5			358	1.9
1.5			2,448	15.1	5,481	33.9			3,420	21.1
2.8	1,090	6.2			12,065	68.4			3,977	22.6
20.0			20	0.1	263	1.1			9,010	37.1
20.7					3,926	79.3				
4.6	245	2.2			10,413	92.3				
49.7	254	1.2			9,284	43.4				
21.7	6	0.2							1,348	45.7
2.7									7,912	93.0
49.9	143	0.3			14,372	31.6			8,044	17.7
15.0					27,377	62.2			10,012	22.8
9.5					24,604	74.8			5,172	15.7
18.6					15,021	81.4				
35.6	367	1.0	3,326	8.8	19,778	52.6			767	2.0
12.7	507	1.5	125	0.4	28,456	84.7			241	0.7
12.7	84	1.2			6,263	86.1				
12.6	203	0.7	2,400	8.3	18,532	63.9			3,921	13.5
14.5	299	2.1			8,116	57.3			3,703	26.1
	7	0.1			4,768	86.7			724	13.2
2.9	185	2.3			7,688	94.8				
	1,066	6.3	1,025	6.1	13,524	80.1			1,260	7.5
50.6					4,171	42.9			533	5.5
11.1					1,485	88.9				
23.9					118,461	75.0			1,746	1.1
20.4	1,213	1.9			48,300	77.3			224	0.4
17.4					5,977	82.6				

事業名	総管路 延長 m	管路別延長			铸铁管		ダクタイル鉄 m
		導水管 m	送水管 m	配水管 m	铸铁管		
					m	%	
奥尻町青苗	18,799	242	462	18,095			725
今金町今金	30,777		640	30,137	1,040	3.4	788
今金町種川	8,618		600	8,018			212
今金町花石	4,055		615	3,440	60	1.5	
今金町美利河	6,975	1,549	737	4,689			
今金町八束	56,326		1,267	55,059			1,154
今金町金原・鈴金	25,937		1,898	24,039			2,008
今金町神丘	36,124		3,022	33,102			3,253
せたな町久遠	39,820	1,530		38,290			9,875
せたな町長磯	3,902	648		3,254			
せたな町瀬棚	14,697	3,992	411	10,294			411
せたな町島歌	4,028	301		3,727			
せたな町元浦	12,348	7,168		5,180			3,868
せたな町北島歌	1,575		1,575				
せたな町北檜山	33,720	331	1,282	32,107			3,941
せたな町若松	73,487	3,664	8,720	61,103			5,400
せたな町太櫓	12,446		3,127	9,319			847
せたな町丹羽	52,233	6,113	3,839	42,281	6,113	11.7	
旭川市西神居	22,627	37	2,133	20,457			2,684
旭川市江丹別	32,694	8,133	1,233	23,328			9,457
名寄市智恵文中央	15,101	17		15,084			150
名寄市智恵文八幡	3,191	18		3,173			
名寄市風連日進	8,737	935		7,802	97	1.1	
富良野市富丘	12,224			12,224	83	0.7	
富良野市東山市街	6,039	1,010		5,029			2,091
富良野市島の下	5,246	1,539		3,707			1,500
富良野市山部市街	12,995	689		12,306			808
富良野市学田	14,251	58	700	13,493			819
富良野市布部市街	4,914	10	812	4,092			822
比布町	140,620	4,151	231	136,238			23,559
愛別町	108,402	1,226	19,938	87,238			21,935
東川町中央							
美瑛町平和	132,749	4,939	8,504	119,306			11,111
上富良野町東中	34,178	570		33,608	6,138	18.0	3,157
上富良野町西部	37,706	94	946	36,666	942	2.5	
上富良野町江花	20,870	670	830	19,370			670
中富良野町中富良野町	152,972	2,810	8,043	142,119			3,839
中富良野町ベベルイ	13,360	2,962		10,398	44	0.3	12
南富良野町幾寅	19,530	2,815		16,715			1,692
南富良野町金山・下金山	33,625	5,030	11,893	16,702	2,821	8.4	4,106
南富良野町落合	6,736	1,822		4,914			822
南富良野町北落合	12,653	1,335		11,318			1,335
占冠村占冠村	30,195	8,383		21,812	79	0.3	4,038
占冠村トマム	25,500	8,390		17,110	1,680	6.6	8,980
和寒町和寒	88,483	10,647	1,477	76,359			
剣淵町	89,416	5,197	5,385	78,834			9,591
下川町下川	58,689	1,300	20	57,369	2,337	4.0	1,451
下川町一の橋	9,923	2,973		6,950			
美深町北部	46,209	1,801		44,408			900
音威子府村	10,975	873	1,130	8,972			
中川町中川	81,302	10,104	4,636	66,562	290	0.4	5,326

管種別延長										
鉄管	鋼管		石綿セメント管		硬質塩化ビニル管		コンクリート管		その他	
	%	m	%	m	%	m	%	m	%	
3.9					18,074	96.1				
2.6	68	0.2			23,548	76.5			5,333	17.3
2.5	277	3.2			7,362	85.4			767	8.9
	33	0.8			3,351	82.6			611	15.1
	779	11.2			6,035	86.5			161	2.3
2.0	810	1.4			51,823	92.0			2,539	4.5
7.7	331	1.3			23,173	89.3			425	1.6
9.0					23,325	64.6			9,546	26.4
24.8					28,495	71.6			1,450	3.6
					3,272	83.9			630	16.1
2.8			5,022	34.2	9,264	63.0				
					4,028	100.0				
31.3					8,480	68.7				
	30	1.9			1,545	98.1				
11.7	175	0.5	474	1.4	28,870	85.6			260	0.8
7.3	81	0.1	2,705	3.7	65,281	88.8			20	0.0
6.8					9,648	77.5			1,951	15.7
	651	1.2			44,954	86.1			515	1.0
11.9					19,943	88.1				
28.9	515	1.6			22,680	69.4			42	0.1
1.0	72	0.5			14,779	97.9			100	0.7
					3,191	100.0				
	110	1.3			8,530	97.6				
	293	2.4	460	3.8	10,824	88.5			564	4.6
34.6	195	3.2			3,753	62.1				
28.6					3,746	71.4				
6.2					12,180	93.7			7	0.1
5.7	118	0.8			12,485	87.6			829	5.8
16.7					4,092	83.3				
16.8					116,943	83.2			118	0.1
20.2					82,299	75.9			4,168	3.8
8.4					112,426	84.7			9,212	6.9
9.2					24,768	72.5			115	0.3
	98	0.3			35,443	94.0			1,223	3.2
3.2					19,830	95.0			370	1.8
2.5	380	0.2	4,659	3.0	122,096	79.8			21,998	14.4
0.1					10,749	80.5			2,555	19.1
8.7	162	0.8			14,634	74.9			3,042	15.6
12.2	716	2.1			24,861	73.9			1,121	3.3
12.2	374	5.6			4,346	64.5			1,194	17.7
10.6					8,738	69.1			2,580	20.4
13.4	360	1.2			25,118	83.2			600	2.0
35.2	100	0.4			10,070	39.5			4,670	18.3
					88,483	100.0				
10.7	1,310	1.5			74,654	83.5			3,861	4.3
2.5	288	0.5			46,574	79.4			8,039	13.7
					9,923	100.0				
1.9	157	0.3			42,500	92.0			2,652	5.7
					10,975	100.0				
6.6	125	0.2			75,561	92.9				

事業名	総管路 延長 m	管路別延長			铸铁管		ダクタイル鋳 管 m
		導水管 m	送水管 m	配水管 m	铸铁管		
					m	%	
中川町佐久	39,033	9,176	48	29,809			3,980
幌加内町幌加内	55,895	712		55,183			2,506
幌加内町湖南	8,368	120		8,248			190
増毛町阿分	4,481		520	3,961			
増毛町別荘	8,633	1,748		6,885			
増毛町岩老	1,198	641		557			
増毛町雄冬	2,048	575		1,473			
苫前町	158,728	9,330	990	148,408			21,721
羽幌町曙	2,193	193	2,000				
羽幌町天売	14,144	4,488	2,446	7,210			
羽幌町焼尻	17,348	1,850	6,478	9,020			
初山別村初山別	32,877	3,818	2,398	26,661			1,311
初山別村有明	44,504	15,022	5,556	23,926			1,250
遠別町	123,924	1,326	2,901	119,697			10,823
天塩町市街	78,826	3,673	10,684	64,469			4,599
天塩町雄信内	15,655		520	15,135	1,040	6.6	
天塩町泉源産土	81,559	2,080	2,820	76,659	4,494	5.5	2,788
稚内市東浦	11,288	9,116		2,172			
猿払村鬼志別	41,899	29,045		12,854	2,420	5.8	310
猿払村浜鬼志別	57,141	10,920	144	46,077			825
猿払村浅茅野	41,495	3,954	1,135	36,406			10,271
猿払村浜猿払	52,033	4,479	173	47,381			2,829
浜頓別町	155,743	8,329		147,414			20,185
中頓別町中頓別	92,452	1,645	9,334	81,473	4,904	5.3	
枝幸町枝幸南部	53,402	7,807	3,718	41,877			15,850
枝幸町歌登	53,402	7,807	3,718	41,877			15,850
枝幸町本幌別	30,735	190	3,007	27,538			3,903
枝幸町志美宇丹	44,140	4,438		39,702			7,298
豊富町	190,763	5,280	12,394	173,089			16,400
礼文町香深	27,387	9,920	1,064	16,403	2,528	9.2	20,637
礼文町船泊	17,288	3,858	3,487	9,943			750
礼文町内路	14,751	3,817		10,934			
利尻町	48,162	2,311	3,676	42,175			3,148
利尻富士町	71,484	3,885	3,573	64,026			20,654
幌延町幌延	21,115	248	702	20,165			3,492
幌延町間寒別	6,720	2,980		3,740			
北見市協和	40,254	128	40	40,086			128
北見市緋牛内	6,322	280		6,042			520
北見市常呂町	140,216	500	1,470	138,246			28,901
北見市滝の湯	4,182	475		3,707			412
北見市瑞穂	22,354	2,254	440	19,660			
北見市温根湯温泉	36,055	3,586	30	32,439			9,685
網走市能取	22,736		3,165	19,571	495	2.2	
網走市中央	77,597	949	24,769	51,879			
紋別市沼の上	34,035	1,885	230	31,920			2,683
紋別市小向	5,090	2,250		2,840	2,542	49.9	283
紋別市上渚滑	76,767	7,190		69,577	454	0.6	3,749
津別町	27,557	3,918		23,639			427
斜里町ウトロ	19,126	1,350	291	17,485			10,903
清里町第1	46,875		2,262	44,613	4,055	8.7	
清里町第2	30,566		9,240	21,326			

管種別延長										
鉄管	鋼管		石綿セメント管		硬質塩化ビニル管		コンクリート管		その他	
%	m	%	m	%	m	%	m	%	m	%
10.2	249	0.6			34,804	89.2				
4.5					50,289	90.0			3,100	5.5
2.3	192	2.3			7,806	93.3			180	2.2
	116	2.6			4,365	97.4				
					8,368	96.9			265	3.1
					1,198	100.0				
					1,221	59.6			827	40.4
13.7					108,937	68.6			28,070	17.7
					2,193	100.0				
					14,144	100.0				
					17,348	100.0				
4.0	432	1.3			29,402	89.4			1,732	5.3
2.8	421	0.9			33,406	75.1			9,427	21.2
8.7	410	0.3			111,508	90.0			1,183	1.0
5.8					71,913	91.2			2,314	2.9
	71	0.5			14,200	90.7			344	2.2
3.4	407	0.5			73,632	90.3			238	0.3
					11,288	100.0				
0.7	94	0.2			36,254	86.5			2,821	6.7
1.4					54,969	96.2			1,347	2.4
24.8	141	0.3			28,758	69.3	1,750	4.2	575	1.4
5.4					48,727	93.6			477	0.9
13.0					131,609	84.5			3,949	2.5
					77,864	84.2			9,684	10.5
29.7					37,552	70.3				
29.7					37,552	70.3				
12.7					26,832	87.3				
16.5					36,842	83.5				
8.6	83	0.0	111	0.1	167,089	87.6			7,080	3.7
75.4					4,222	15.4				
4.3					15,441	89.3			1,097	6.3
			2,641	17.9	12,110	82.1				
6.5					37,194	77.2			7,820	16.2
28.9					49,807	69.7			1,023	1.4
16.5	100	0.5			12,236	57.9			5,287	25.0
	170	2.5			6,340	94.3			210	3.1
0.3					40,126	99.7				
8.2					5,522	87.3			280	4.4
20.6					97,184	69.3			14,131	10.1
9.9					3,770	90.1				
					17,215	77.0			5,139	23.0
26.9					17,453	48.4			8,917	24.7
					22,162	97.5			79	0.3
					46,138	59.5			31,459	40.5
7.9					31,352	92.1				
5.6	15	0.3			2,004	39.4	246	4.8		
4.9			2,443	3.2	68,869	89.7			1,252	1.6
1.5	494	1.8			26,636	96.7				
57.0	818	4.3	595	3.1	5,277	27.6			1,533	8.0
	1,154	2.5	113	0.2	40,329	86.0			1,224	2.6
	259	0.8			30,307	99.2				

事業名	総管路 延長 m	管路別延長			铸铁管		ダクタイル 铸 管 m
		導水管 m	送水管 m	配水管 m	铸铁管	%	
					m	%	
小清水町小清水	79,564	3,877	5,577	70,110	5,448	6.8	
小清水町小清水北	106,128	572	6,431	99,125			922
置戸町置戸	49,078	2,580	4,851	41,647	18,109	36.9	
置戸町勝山	25,866	5,876		19,990	11,464	44.3	
置戸町秋田	20,938	102	2,480	18,356			3,495
佐呂間町佐呂間	99,376	14,527	20,110	64,739			48,565
佐呂間町若佐	11,687	4,138	21	7,528			28
佐呂間町浜佐呂間	40,112	2,999	14,127	22,986			10,419
佐呂間町栄	2,924			2,924			
佐呂間町仁倉	11,237	56	1,043	10,138			1,346
遠軽町瀬戸瀬	9,578	3,747		5,831			
遠軽町生田原	21,370	4,188	10	17,172			
遠軽町安国	13,532	3,723	6	9,803			20
遠軽町丸瀬布	28,390	4,804		23,586			
遠軽町白滝	12,714	1,876	25	10,813			1,876
湧別町開盛	13,510		1,760	11,750			279
湧別町川西	8,385	36		8,349			36
滝上町	27,036	10,089		16,947			13,560
興部町興部	170,850	8,042	43,481	119,327	36,150	21.2	
西興部村	34,923	3,287	930	30,706	2,155	6.2	
雄武町沢木	10,943	4,254		6,689			104
雄武町幌内	10,754	2,743		8,011			
雄武町雄武	42,835	560	1,001	41,274			9,335
大空町女満別本町	131,807	4,013	8,053	119,741			27,608
大空町女満別高台	66,532	1,566	16	64,950			9,209
大空町東藻琴	124,682	3,197	14,964	106,521	1,740	1.4	
帯広市太平	194,868	3,631	488	190,749			20,005
帯広市大正	87,126		10,546	76,580			26,946
音更町西部	75,100	1,414		73,686			4,927
音更町東部	98,308	131	5,487	92,690			23,429
音更町然別川左岸	54,197	95	3,455	50,647			1,816
士幌町	117,912	7,200		110,712			7,644
士幌町新田	77,628	6,002	3,798	67,828			27,291
士幌町朝陽	157,796	820	13,048	143,928			18,046
上士幌町上士幌	200,108	15,977	3,700	180,431	7,690	3.8	48,206
上士幌町糠平	5,054	854	58	4,142			3,450
鹿追町市街	21,280	500		20,780			4,673
鹿追町高台	100,404	11,717	10,621	78,066	4,050	4.0	7,127
鹿追町然別湖畔	1,757	687	305	765			20
新得町屈足	65,807	12,894		52,913			1,635
清水町美蔓	94,368	1,836	4,288	88,244			372
清水町御影	23,569	2,736	53	20,780			7,044
芽室町上美生	4,754	52		4,702	270	5.7	617
芽室町美生	40,319	15	1,430	38,874			1,445
芽室町河北	66,638	33	625	65,980			33
中札内村	140,512	10,575	1,748	128,189			33,272
更別村	183,473	10,575	4,978	167,920			73,472
広尾町野塚	59,188	2,256		56,932	437	0.7	50
広尾町音調津	7,918	4,017		3,901			4,058
広尾町豊似	66,090	1,472		64,618			16,439
幕別町駒島	70,219	19,329	9,805	41,085			28,153



管種別延長											
鉄管	鋼管		石綿セメント管		硬質塩化ビニル管		コンクリート管		その他		
	%	m	%	m	%	m	%	m	%		
						73,851	92.8			265	0.3
0.9						105,206	99.1				
	363	0.7	284	0.6		19,900	40.5			10,422	21.2
						14,267	55.2			135	0.5
16.7	102	0.5				16,717	79.8			624	3.0
48.9	1,076	1.1				47,629	47.9			2,106	2.1
0.2	41	0.4				11,618	99.4				
26.0	355	0.9				28,646	71.4			692	1.7
	44	1.5				2,642	90.4			238	8.1
12.0	199	1.8				9,692	86.3				
						9,578	100.0				
	430	2.0	4,618	21.6		15,239	71.3			1,083	5.1
0.1	6	0.0				13,336	98.6			170	1.3
						28,390	100.0				
14.8	108	0.8				10,730	84.4				
2.1	54	0.4				12,798	94.7			379	2.8
0.4						8,349	99.6				
50.2	1,299	4.8	4,081	15.1		7,019	26.0			1,077	4.0
	627	0.4				113,704	66.6			20,369	11.9
						32,768	93.8				
1.0	43	0.4				10,796	98.7				
	1,695	15.8				9,059	84.2				
21.8						32,527	75.9			973	2.3
20.9	713	0.5	4,022	3.1		84,676	64.2			14,788	11.2
13.8	470	0.7				34,940	52.5			21,913	32.9
						120,370	96.5			2,572	2.1
10.3	792	0.4				174,071	89.3				
30.9						60,180	69.1				
6.6	2,141	2.9	1,721	2.3		56,546	75.3			9,765	13.0
23.8	678	0.7				74,201	75.5				
3.4						42,471	78.4			9,910	18.3
6.5						99,436	84.3			10,832	9.2
35.2						48,792	62.9			1,545	2.0
11.4						135,182	85.7			4,568	2.9
24.1	1,210	0.6	23,598	11.8		93,647	46.8			25,757	12.9
68.3			828	16.4						776	15.4
22.0						16,607	78.0				
7.1	540	0.5				88,687	88.3				
1.1						1,737	98.9				
2.5						61,966	94.2			2,206	3.4
0.4						79,855	84.6			14,141	15.0
29.9	730	3.1	546	2.3		14,027	59.5			1,222	5.2
13.0	26	0.5	3,587	75.5						254	5.3
3.6						21,077	52.3			17,797	44.1
0.0						52,590	78.9			14,015	21.0
23.7						92,612	65.9			14,628	10.4
40.0	1,182	0.6				108,819	59.3				
0.1						58,701	99.2				
51.3						3,859	48.7				
24.9			665	1.0		48,986	74.1				
40.1	20	0.0				41,706	59.4			340	0.5

事業名	総管路 延長 m	管路別延長			铸铁管		ダクタイル鋳 m
		導水管 m	送水管 m	配水管 m	m	%	
幕別町幕別	85,385	189	5,009	80,187			20,842
幕別町大豊	22,954	234	4,240	18,480			5,350
幕別町新和	24,050	175	2,310	21,565			2,485
幕別町忠類	81,460	270	10,279	70,911			13,031
豊頃町茂岩	154,250	3,760	14,450	136,040			34,535
豊頃町二宮	92,361	24	11,319	81,018			8,557
本別町勇足	39,114	338	24	38,752			1,974
本別町仙美里	21,319	5,726	1,012	14,581			1,230
本別町美里別	132,684	5,439	2,158	125,087			11,168
足寄町足寄	31,266	14,320		16,946	105	0.3	
陸別町陸別	67,915	4,596	15,231	48,088			33,154
浦幌町浦幌	256,531	8,167	14,544	233,820			18,706
釧路市山花	1,357			1,357			1,357
釧路市阿寒	49,131	43	6,760	42,328			25,843
釧路市阿寒湖畔	8,409	265		8,144			5,924
釧路市音別	42,733	268	8,004	34,461			1,159
釧路市飽別	18,102	150		17,952			815
釧路町	35,946	3,035	6,610	26,301	833	2.3	3,826
厚岸町糸魚沢	1,763	21		1,742			
厚岸町上尾幌	74,747	2,150	13,283	59,314			4,694
弟子屈町川湯	14,007	2,295	285	11,428	137	1.0	197
弟子屈町美留和	21,696	285	9,562	11,849	259	1.2	56
弟子屈町屈斜路	10,204	858		9,346	858	8.4	
鶴居村鶴居	10,353	293	165	9,895	38	0.4	
鶴居村幌呂	52,373	5,211	220	46,942			
白糠町二股	2,957	64		2,893			
白糠町茶路	44,155	1,015		43,140	1,015	2.3	
根室市	151,899		26,043	125,856			39,306
中標津町	319,353	10,235	684	308,434			25,451
標津町標津	155,346	727	3,002	151,617			1,647
標津町川北	93,029	5,377		87,652			822
標津町薫別	13,893	2,657		11,236			2,657
羅臼町峯浜	20,351			20,351			989
羅臼町岬町	2,725	65		2,660			2,020
合計	13,150,678	841,960	880,433	11,428,285	184,572	1.4	1,805,669

管種別延長										
専鉄管	鋼管		石綿セメント管		硬質塩化ビニル管		コンクリート管		その他	
	%	m	%	m	%	m	%	m	%	
24.4	61	0.1			56,766	66.5			7,716	9.0
23.3					17,604	76.7				
10.3					20,735	86.2			830	3.5
16.0	12	0.0			65,716	80.7			2,701	3.3
22.4					104,309	67.6			15,406	10.0
9.3					82,448	89.3			1,356	1.5
5.0	320	0.8			36,436	93.2			384	1.0
5.8	213	1.0	1,155	5.4	18,661	87.5			60	0.3
8.4	553	0.4			116,666	87.9			4,297	3.2
	1,179	3.8			21,151	67.6			8,831	28.2
48.8					25,481	37.5			9,280	13.7
7.3	2,658	1.0			197,679	77.1			37,488	14.6
100.0										
52.6	310	0.6	4,253	8.7	12,097	24.6			6,628	13.5
70.4	26	0.3			1,660	19.7			799	9.5
2.7					37,712	88.3			3,862	9.0
4.5					17,287	95.5				
10.6					15,758	43.8			15,529	43.2
					1,690	95.9			73	4.1
6.3	456	0.6			67,976	90.9			1,621	2.2
1.4	381	2.7	558	4.0	12,452	88.9			282	2.0
0.3	26	0.1			21,260	98.0			95	0.4
					9,346	91.6				
					10,315	99.6				
					52,373	100.0				
			1,562	52.8	1,395	47.2				
					43,140	97.7				
25.9			26,858	17.7	81,395	53.6			4,340	2.9
8.0			39,200	12.3	243,486	76.2			11,216	3.5
1.1					153,699	98.9				
0.9					92,207	99.1				
19.1					11,236	80.9				
4.9	69	0.3			18,696	91.9			597	2.9
74.1	35	1.3	520	19.1					150	5.5
13.7	79,951	0.6	166,665	1.3	10,059,726	76.5	2,098	0.0	851,997	6.5



## Ⅱ－９ 専用水道の概要

所 在 市町村名	設 置 者 名	最近確認 年月日	給水区域の 上簡水の 名称	確認時給水 人口(人)	
				自己水源のみによるもの 供給を受ける者の数	うち 居住人口
(空知)					
岩見沢市	空知リゾートシティ(株)(北海道グリーンランド)	H14.9.25	岩見沢市上水道		
岩見沢市	防衛省(陸上自衛隊岩見沢駐屯地)	H10.9.4	岩見沢市上水道		
美唄市	防衛省(陸上自衛隊美唄駐屯地)	S52.10.6	美唄市上水道		
滝川市	医療法人圭仁会(佐藤病院)	H9.5.9	中空知広域水道企業団	250	250
滝川市	医療法人優仁会(滝川中央病院)	S60.4.3	中空知広域水道企業団	330	315
滝川市	滝川市(丸加高原健康の郷)	H14.9.30	中空知広域水道企業団		
滝川市	医療法人優仁会(若葉台病院)	H14.11.14	中空知広域水道企業団	368	221
滝川市	防衛省(陸上自衛隊滝川駐屯地)	S51.7.31	滝川市上水道		
砂川市	砂川市長(砂川市立病院)(既設)	H10.12.15	中空知広域水道企業団	624	624
砂川市	砂川市長(砂川市立病院)(新本館)	H21.12.28	中空知広域水道企業団	506	506
砂川市	(株)アメニティ開発(砂川パークホテル)	H14.9.5	中空知広域水道企業団	900	
砂川市	砂川市(北光袋地区専用水道)	H14.9.26		85	85
砂川市	北海道(札幌建設管理部・北海道子どもの国)	H14.9.27	中空知広域水道企業団		
深川市	医療法人圭仁会(東ヶ丘病院)	H14.12.4	深川市上水道	379	379
深川市	(福)北海道中央病院	H1.4.6	深川市上水道	250	250
深川市	三共水道組合		深川市上水道、練習牛町簡易水道	207	202
長沼町	防衛省(航空自衛隊長沼分屯基地)	H15.8.15	長沼上水道企業団水道		
栗山町	(株)札幌シャトレゼ(シャトレゼカントリークラブ札幌)	H15.8.8	栗山町上水道		
月形町	北海道(月形地区木工芸館)	H22.9.15	月新水道企業団		
計	19			3,899	2,832
(石狩)					
札幌市	石山八区町内会長(地縁団体石山八区町内会)	H9.8.1		168	168
札幌市	医療法人社団正心会岡本病院理事長(岡本病院)	H1.4.11	札幌市上水道	426	426
札幌市	医療法人社団慶愛会札幌花園病院理事長(札幌花園病院)	H1.8.17	札幌市上水道	300	300
札幌市	医療法人社団重仁会大谷病院理事長(大谷地病院)	H1.8.2	札幌市上水道	300	235
札幌市	国立大学法人北海道大学(北海道大学本部系)	H15.9.22	札幌市上水道	4,193	
札幌市	北海道大学病院(北海道大学病院)	H20.2.25	札幌市上水道		
札幌市	国立大学法人北海道大学(北海道大学農学部・理学部系)	H15.9.22	札幌市上水道	3,900	
札幌市	国立大学法人北海道大学(北海道大学工学部系)	H15.9.22	札幌市上水道	4,687	
札幌市	国立大学法人北海道大学(北海道大学獣医学部系)	H15.9.22	札幌市上水道	620	
札幌市	医療法人中江病院理事長(中江病院)	S61.1.30	札幌市上水道	600	600
札幌市	医療法人共栄会(札幌トロイカ病院)	H13.1.29	札幌市上水道	299	299
札幌市	(福)北海道ハピネス理事長(北海道ハピネス)	S61.7.14			
札幌市	(福)札幌報恩会理事長(札幌報恩学園)	S63.9.8	札幌市上水道	250	250
札幌市	医療法人社団慈藻会平松記念病院理事長(平松記念病院)	H20.11.10	札幌市上水道	425	425
札幌市	日本中央競馬会札幌競馬場場長(札幌競馬場)	S54.10.24	札幌市上水道		
札幌市	社会医療法人社団カレスサッポロ(時計台記念病院)	H14.8.23	札幌市上水道	725	
札幌市	(株)加藤ビルディング(バックスビル)	H14.9.17	札幌市上水道	101	
札幌市	(株)札幌東光ストア(札幌東光ストア円山店)	H14.9.19	札幌市上水道	800	
札幌市	札幌駅総合開発(株)(エスタビル)	H14.9.24	札幌市上水道	32,000	
札幌市	医療法人社団北海道恵愛会理事長(南1条病院)	H14.9.24	札幌市上水道	347	
札幌市	(株)パルコ(パルコ札幌店)	H14.9.25	札幌市上水道	6,320	
札幌市	(株)法華倶楽部札幌店(ホテル法華クラブ)	H14.9.26	札幌市上水道	243	
札幌市	北海道市町村職員共済組合理事長(ホテルポールスター)	H14.9.26	札幌市上水道	500	
札幌市	北海道公立大学法人札幌医科大学(札幌医科大学付属病院西16丁目井水)	H14.9.26	札幌市上水道	1,183	
札幌市	北海道公立大学法人札幌医科大学(札幌医科大学西17丁目井水)	H14.9.26	札幌市上水道	326	
札幌市	(株)ジヨム・アンド・カンパニー(オークラビル)	H14.9.26	札幌市上水道	3,600	

確認時給水 人口(人)		現在給水 人口(人)		現在給水 人口(人)		施設 能力 (m <sup>3</sup> /日)	原水の 種 別	浄水方法 の種別	職員数 (人)
左記以外のもの		自己水源のみによるもの		左記以外のもの					
供給を受ける者の数	うち 居住人口	供給を受ける者の数	うち 居住人口	供給を受ける者の数	うち 居住人口				
14,085				14,085		404	受	消	10
							受	消	3
							受	消	1
		285	183			88	深	鉄・マ	
		513	310			110	深	鉄・マ	4
630	55			630	55	94	受	消	1
		358	190			140	深	マ	4
							受	消	2
		57	57			720	深	鉄・マ	5
		318	318			304	深	鉄・マ	5
		900				180	深	鉄・マ	2
		85	67			21	深	急	4
5,673				5,673		260	受	消	3
		295	295			228	深	膜	
		250	250			110	深	急	2
		202	202			62	浅	消	1
							受		2
1,600				1,600		150	受・深	消	2
592				159		23	受	消	1
22,580	55	3,263	1,872	22,147	55	2,892			52
		350	350			68	湧	消	1
		600	600			306	深	急・鉄・マ・消	3
		300	300			130	深	消	1
		400	400			95	深	急・鉄・マ・消	4
		4,899				2,030	深	消	3
267				165		1,235	受・深	急・鉄・マ・消・膜	2
		3,746				1,560	深	消	2
		5,198				2,998	深	消	3
		600				1,549	深	消	3
		355	355			240	深	鉄・マ・消	3
		519	519			238	深	急・鉄・マ・消	3
195	195			493	493	91	受・浅	消	2
		250	250			100	深	消	1
		460	460			218	深	消	2
605	605			180	180	1,800	受	消	2
		511				127	深	消	3
		101				169	深	消	4
		800				80	深	急・鉄・マ・消	3
		32,000				506	深	消	2
		250				93	深	消	5
		1,300				316	深	消	3
		251				76	深	消	2
		350				186	深	消	6
		2,177				586	深	消	24
		326				39	深	消	24
		2,000				324	深	消	6

所 在 市町村名	設 置 者 名	最近確認 年月日	給水区域の 上簡水の 名称	確認時給水 人口(人)	
				自己水源のみによるもの 供給を受ける者の数	うち 居住人口
札幌市	(株)ジョム・アンド・カンパニー(ジャパンランドビル)	H14.9.26	札幌市上水道	1,800	
札幌市	(株)ジョム・アンド・カンパニー(メイプル通りビル)	H14.9.26	札幌市上水道	1,000	
札幌市	グランド太陽(有)(グランド太陽ビル)	H14.9.27	札幌市上水道	300	
札幌市	札幌商工会議所(さっぽろ芸術文化の館)	H14.9.30	札幌市上水道	3,000	
札幌市	(株)すみれホテル(すみれホテル)	H14.9.30	札幌市上水道		
札幌市	国家公務員共済組合連合会(斗南病院)	H14.9.30	札幌市上水道	470	
札幌市	サッポロ都市開発(株)(サッポロファクトリー(1号))	H14.9.30	札幌市上水道	4,164	
札幌市	サッポロ都市開発(株)(サッポロファクトリー(3号))	H14.9.30	札幌市上水道	3,726	
札幌市	サッポロ都市開発(株)(サッポロファクトリー(5号))	H14.9.30	札幌市上水道	5,808	
札幌市	北海道旅客鉄道(株)(札幌鉄道病院)	H14.9.30	札幌市上水道	712	
札幌市	(株)ケン・プレミア札幌マネジメント(ノホテル札幌)	H14.9.30	札幌市上水道		
札幌市	日之出商事(株)(日之出ビル)	H14.9.30	札幌市上水道	500	
札幌市	東急不動産(株)(札幌東急ビル)	H14.9.30	札幌市上水道	2,700	
札幌市	(株)ソラーレ・アンド・ホテル・リゾーツ(チサングランド札幌)	H14.9.30	札幌市上水道	361	
札幌市	北海道都市職員共済組合(ホテルノースシティ)	H14.9.30	札幌市上水道	177	
札幌市	(株)グランビスタホテル&リゾート(札幌グランドホテル)	H14.10.1	札幌市上水道	1,380	
札幌市	管理組合法人オリエンタルエミネンス(オリエンタルエミネンス)	H14.10.1	札幌市上水道	206	206
札幌市	北海道旅客鉄道(株)(JR札幌駅)	H14.10.2	札幌市上水道	80,000	
札幌市	(株)グランビスタホテル&リゾート(札幌パークホテル)	H14.10.2	札幌市上水道	810	
札幌市	カサ・ウイスタリア管理組合法人(カサ・ウイスタリア)	H14.10.2	札幌市上水道	300	300
札幌市	公立学校共済組合札幌宿泊所(ホテルライフオート札幌)	H14.10.3	札幌市上水道	400	
札幌市	コンチネンタル貿易(株)(コンチネンタルビル)	H14.10.4	札幌市上水道	300	
札幌市	マルイト(株)(マルイト札幌ビル)	H14.10.7	札幌市上水道	4,544	
札幌市	北海道振興(株)(No. 1・2グリーンビル)	H14.10.7	札幌市上水道		
札幌市	北海道振興(株)(No. 3グリーンビル)	H14.10.7	札幌市上水道		
札幌市	ススキノ十字街ビル(株)(ススキノ十字街ビル)	H14.10.7	札幌市上水道	13,835	
札幌市	北海道振興(株)(サイバーシティビル)	H14.10.7	札幌市上水道		
札幌市	北海道振興(株)(No. 4グリーンビル)	H14.10.7	札幌市上水道	442	
札幌市	医療法人医仁会中村記念病院	H14.10.9	札幌市上水道	1,000	
札幌市	サンデパートビル管理事務所(サンデパートビル)	H14.10.9	札幌市上水道	100	
札幌市	(株)札幌丸井三越(丸井今井札幌本店 大通別館)	H14.10.10	札幌市上水道	1,200	
札幌市	(株)双葉産業(ホテルファラオ)	H14.10.10	札幌市上水道	129	
札幌市	(株)札幌ホールディング(ラマダホテル札幌)	H14.10.10	札幌市上水道	853	
札幌市	アパホテル(株)(アパホテル札幌)	H14.10.15	札幌市上水道	450	
札幌市	北海道振興(株)(ススキノグリーンホテル1)	H14.10.15	札幌市上水道	315	
札幌市	(株)札幌観光会館(第2観光会館ビル・シャンゼリゼビル)	H14.10.15	札幌市上水道	690	
札幌市	北海道振興(株)(ススキノグリーンホテル2)	H14.10.15	札幌市上水道		
札幌市	(株)札幌観光会館(第1観光会館ビル)	H14.10.15	札幌市上水道	310	
札幌市	北海道振興(株)(ススキノグリーンホテル3)	H14.10.15	札幌市上水道		
札幌市	北海道知事(北海道庁)	H14.10.16	札幌市上水道	3,823	
札幌市	医療法人社団北海道恵愛会(札幌南三条病院)	H14.10.22	札幌市上水道	350	
札幌市	(株)パノラマホテルズワン(札幌全日空ホテル)	H14.10.31	札幌市上水道	1,000	



確認時給水 人口(人)		現在給水 人口(人)		現在給水 人口(人)		施設 能力 (m <sup>3</sup> /日)	原水の 種 別	浄水方法 の種別	職員数 (人)
左記以外のもの		自己水源のみによるもの		左記以外のもの					
供給を受ける者の数	うち 居住人口	供給を受ける者の数	うち 居住人口	供給を受ける者の数	うち 居住人口				
		1,100				75	深	消	3
		800				59	深	消	3
		300				35	深	消	2
		3,000				121	深	消	1
350				150		156	受・深	消	1
		470				182	深	消	3
		4,164				285	深	消	8
		3,726				351	深	消	8
		7,712				406	深	消	8
		1,580				277	深	消	1
650				650		299	受・深	消	1
		500				339	深	消	6
		2,700				495	深	消	10
		391				243	深	消	3
		200				131	深	消	1
		1,369				284	深	消	2
		206	206			40	深	消	1
		80,000				232	深	消	2
		416				504	深	消	3
		300	300			60	深	消	1
		400				120	深	消	10
		250				32	深	消	1
		4,620				686	深	消	3
8,558				304		488	受・深	消	5
9,719				542		382	受・深	消	4
		13,835				194	深	消	9
8,767				673		500	受・深	消	4
		392				306	深	消	4
		1,200				450	深	消	3
		100				37	深	消	3
		1,200				60	深	鉄・マ・消	16
		129				58	深	消	2
		80				113	深	消	3
		290				135	深	消	3
		315				95	深	消	3
		400				336	深	消	2
468				468		140	受・深	消	3
		200				151	深	消	2
144				144		43	受・深	消	4
		3,900				609	深	消	1
		200				36	深	消	2
		1,000				300	深	急・消	8

所 在 市町村名	設 置 者 名	最近確認 年月日	給水区域の 上簡水の 名称	確認時給水 人口(人)	
				自己水源のみによるもの 供給を受ける者の数	うち 居住人口
札幌市	国家公務員共済組合連合会札幌共済会館(ホテルKKR札幌)	H14.10.31	札幌市上水道	208	
札幌市	(株)京王プラザホテル札幌(京王プラザホテル札幌)	H14.10.31	札幌市上水道	2,500	
札幌市	(株)札幌丸井今井(丸井今井札幌本店大通館)	H14.10.31	札幌市上水道	1,500	
札幌市	札幌プリンスホテル(札幌プリンスホテル国際館パミール)	H14.10.31	札幌市上水道	2,716	
札幌市	医療法人札幌中央病院(札幌中央病院)	H14.10.31	札幌市上水道	195	
札幌市	(株)イースカイ(ブルーホテルオクタ)	H14.11.14	札幌市上水道	705	
札幌市	(株)ニコー(ニコービル)	H14.11.22	札幌市上水道	1,000	
札幌市	東日本企興(株)(5・6ビル)	H14.12.10	札幌市上水道	940	
札幌市	山王エステート(株)(ホテルモントレ札幌)	H14.12.11	札幌市上水道	1,000	
札幌市	(株)リバース(WATER HOTEL K)	H15.1.21	札幌市上水道	108	
札幌市	三陽総業(株)札幌支店(サンヨービル)	H15.2.17	札幌市上水道	900	
札幌市	住友生命保険相互会社札幌東支社(住友生命札幌ビル)	H15.3.18	札幌市上水道	1,300	
札幌市	日本生命保険相互会社(ホテルニューオータニ)	H15.3.19	札幌市上水道	650	
札幌市	札幌アспенホテル(株)(札幌アспенホテル)	H14.9.25	札幌市上水道	693	
札幌市	(福)エムアール会(グリーンピアしろのろ)	H14.9.26	札幌市上水道	230	
札幌市	MGPアーク2合同会社(ホテルサンルート札幌)	H14.10.24	札幌市上水道	140	
札幌市	医療法人徳洲会(介護老人保健施設徳洲苑なえぼ)	H14.9.30	札幌市上水道	190	190
札幌市	協同組合札幌総合卸センター理事長(協同組合札幌総合卸センター)	H14.10.1	札幌市上水道	660	
札幌市	北海道旅客鉄道(株)(北海道旅客鉄道(株)苗穂工場)	H15.1.16	札幌市上水道	579	
札幌市	社会医療法人北楡会理事長(札幌北楡病院)	H14.9.19	札幌市上水道	608	
札幌市	医療法人社団豊武会札幌東病院	H14.9.27	札幌市上水道	240	
札幌市	(株)北燦食品(北燦食品札幌工場)	H14.9.27	札幌市上水道	420	
札幌市	医療法人徳州会札幌徳州会病院(札幌徳州会病院)	H14.10.9	札幌市上水道	400	
札幌市	コナミスポーツ(株)(コナミスポーツクラブ白石)	H14.10.22	札幌市上水道		
札幌市	(福)寛聖会(特別養護老人ホーム平成苑)	H14.11.29	札幌市上水道	200	200
札幌市	社会医療法人恵祐会札幌病院	H15.1.15	札幌市上水道	1,104	
札幌市	三井不動産(株)札幌支店(キャポ大谷地)	H14.11.14	札幌市上水道		
札幌市	北海道開拓記念館(北海道開拓の村)	H14.12.13	札幌市上水道	711	
札幌市	学校法人希望学園札幌第一高等学校	H14.9.24	札幌市上水道	1,360	
札幌市	日糧製パン(株)	H14.10.1	札幌市上水道	900	
札幌市	特定医療法人社団康和会札幌しらかば台病院	H14.10.22	札幌市上水道	522	
札幌市	(福)ノテ福祉会理事長(アンデルセン福祉村)	H14.9.30	札幌市上水道	160	160
札幌市	イオン北海道(株)(イオン札幌平岡ショッピングセンター)	H14.9.30	札幌市上水道	3,000	
札幌市	学校法人希望学園北嶺中・高等学校	H14.10.4	札幌市上水道	780	
札幌市	特別養護老人ホーム清幌園	H14.10.7	札幌市上水道	245	245
札幌市	医療法人社団函南会あしりべつ病院	H14.10.23	札幌市上水道	480	
札幌市	(福)愛全会(ケアハウス・ローザガーデン)	H14.9.27	札幌市上水道	107	107
札幌市	医療法人愛全会老人保健施設アートヒルズ	H14.9.27	札幌市上水道	340	340
札幌市	社団法人ふる里公苑(真駒内滝野霊園)	H14.11.11	札幌市上水道	270	
札幌市	(株)札幌リゾート開発公社(定山溪高原札幌国際スキー場)	H14.12.4		4,900	
札幌市	(株)札幌カントリー倶楽部(真駒内カントリークラブ)	H14.8.19	札幌市上水道	460	
札幌市	ヤマチ産業(株)ホテル事業部(ホテルヤマチ)	H14.9.24	札幌市上水道	99	
札幌市	合同会社西友(北海道西友西町店)	H14.12.3	札幌市上水道		
札幌市	加森観光(株)(サッポロテイネ)	H14.10.31	札幌市上水道	3,000	
札幌市	合同会社西友(北海道西友手稲店)	H14.12.3	札幌市上水道		

確認時給水 人口(人)		現在給水 人口(人)		現在給水 人口(人)		施設能力 (m <sup>3</sup> /日)	原水の種別	浄水方法の種別	職員数 (人)
左記以外のもの		自己水源のみによるもの		左記以外のもの					
供給を受ける者の数	うち 居住人口	供給を受ける者の数	うち 居住人口	供給を受ける者の数	うち 居住人口				
		208				415	深	消	3
		3,000				1,053	深	消	16
		10,000				700	深	消	16
		1,919				101	深	消	10
		204				90	深	急・消	3
		200				166	深	緩・消	1
		600				100	深	消	4
		940				47	深	消	2
		1,000				288	深	消	3
		60				23	深	急・消	1
		650				240	深	消	5
		1,300				242	深	消	8
		1,050				195	深	消	8
		400				216	深	消	3
		250				90	受・深	消	2
		140				40	深	緩・消	1
		190	190			64	深	鉄・マ・消	1
		660				120	深	消	3
		600				116	深	消	3
		541				87	深	消	2
		240				108	深	消	1
		642				28	深	鉄・マ・消	3
		500				135	深	鉄・マ・消	1
1,370				900		48	受・深	消・膜	1
		200	200			55	深	緩・消	2
		1,200				122	深	鉄・マ・消・膜	1
2,500				2,500		272	受・深	鉄・マ・消・膜	2
		388				239	深	急・鉄・マ・消	3
		1,125				89	深	消	2
		1,000				90	深	消	3
		612				234	深	消	3
		300	300			59	深	消	2
		3,000				474	深	鉄・マ・消・膜	3
		795				79	深	急・消	2
		110	110			44	深	緩・消	2
		480				150	深	消	2
		150	150			31	深	消	3
		260	260			75	深	消	1
		420				41	深	消	3
		4,900				312	表	急・簡・消	3
		460				120	湧	緩・簡・消	3
		99				23	深	鉄・マ・消	2
10,880				10,880		212	受・深	緩・急・鉄・マ・消・膜	1
		3,000				60	湧	鉄・マ・簡・消	1
12,149				12,149		156	受・深	鉄・マ・消・膜	2

所 在 市町村名	設 置 者 名	最近確認 年月日	給水区域の 上簡水の 名称	確認時給水 人口(人)	
				自己水源のみによるもの 供給を受ける者の数	うち 居住人口
札幌市	(株)ちとせ(ニューすすきのビル)	H15.3.24	札幌市上水道	800	
札幌市	(株)クレールホテルコミュニケーションズ(ホテルクレール札幌)	H15.4.22	札幌市上水道	104	
札幌市	美松企業(株)(美松ビル)	H15.9.26	札幌市上水道	1,100	
札幌市	美松企業(株)(三条美松ビル)	H15.9.26	札幌市上水道	750	
札幌市	加森観光(株)(アートホテルズ札幌)	H15.10.8	札幌市上水道	1,712	
札幌市	南8条アーバンライフ管理組合法人	H15.12.14	札幌市上水道	200	
札幌市	札幌市病院事業管理者(市立札幌病院)	H16.3.16	札幌市上水道		
札幌市	ロイトン札幌(ロイトン札幌)	H16.4.13	札幌市上水道	844	
札幌市	医療法人藻友会札幌いしやま病院	H16.4.15	札幌市上水道	219	
札幌市	(株)コクド(札幌プリンスホテルタワー)	H16.4.20	札幌市上水道	1,200	
札幌市	すすきのプラザビル管理組合法人(すすきのプラザビル)	H16.5.24	札幌市上水道	560	
札幌市	(株)ホテルオークラ札幌(ホテルオークラ札幌)	H16.5.28	札幌市上水道		
札幌市	(株)イトーヨーカ堂((株)イトーヨーカドー屯田店)	H15.4.16	札幌市上水道	8,350	
札幌市	医療法人社団札幌道都病院	H15.11.28	札幌市上水道	368	
札幌市	学校法人札幌国際大学	H15.10.1	札幌市上水道	2,738	
札幌市	医療法人社団エス・エス・ジェイ(札幌整形循環器病院)	H15.10.3	札幌市上水道	266	
札幌市	イオン北海道(株)(ポスフル藻岩店)	H16.3.1	札幌市上水道	5,000	
札幌市	医療法人溪仁会(手稲溪仁会病院)	H15.3.24	札幌市上水道	2,233	
札幌市	エムエムエスマンションマネジメントサービス(株)(札幌エスワンビル)	H16.7.12	札幌市上水道	500	
札幌市	(株)アプラウド(C-HOTEL Affetto)	H16.7.21	札幌市上水道	100	
札幌市	ソラーレホテルズアンドリゾーツ(株)(シェラトンホテル札幌)	H16.7.21	札幌市上水道	1,300	
札幌市	札幌エクセルホテル東急((株)札幌東急イン)	H16.8.26	札幌市上水道		
札幌市	(株)ケン・サッポロマネジメント(ルネッサンス札幌ホテル)	H16.9.10	札幌市上水道		
札幌市	(株)テンフードサービス(テンフードサービス)	H16.10.7	札幌市上水道	25	
札幌市	北海道社会保険病院	H16.10.15	札幌市上水道	1,240	
札幌市	(株)とんでん((株)とんでん湯けむりの丘つきさむ温泉)	H16.11.30	札幌市上水道	1,600	
札幌市	(福)愛全会(愛全会アビターレ)	H19.6.7	札幌市上水道	450	
札幌市	(株)丸新岩寺(ホテル・リオデ・ノルデ)	H17.2.15	札幌市上水道	211	
札幌市	NTT東日本札幌病院	H17.8.1	札幌市上水道		
札幌市	鱗幸食品(株)代表取締役(鱗幸食品(株))	H17.8.8	札幌市上水道	60	
札幌市	(株)イトーヨーカドー(アリオ札幌商業棟)	H17.11.10	札幌市上水道		
札幌市	(株)イトーヨーカドー(アリオモール)	H17.11.10	札幌市上水道		
札幌市	(株)エイチ・ビー・シー・ビジョン(KT三条ビル)	H17.12.13	札幌市上水道	973	
札幌市	札幌開発(株)(札幌開発(株)中央工場)	H17.12.17	札幌市上水道	30	
札幌市	勤医協中央病院長(勤医協中央病院)	H18.1.27	札幌市上水道		
札幌市	医療法人柏葉脳神経外科病院	H18.2.27	札幌市上水道		
札幌市	イオン北海道(株)(イオン札幌元町ショッピングセンター)	H18.3.10	札幌市上水道		
札幌市	イオン北海道(株)(イオン札幌桑園ショッピングセンター)	H18.3.13	札幌市上水道		
札幌市	Rubicon ML2合同会社(NORBESA)	H18.3.20	札幌市上水道		
札幌市	医療法人社団中山会(新札幌パウロ病院)	H17.1.26	札幌市上水道		
札幌市	(福)恵友会(札幌恵友会東茨戸)	H18.4.28	札幌市上水道		
札幌市	(株)ジャスマックプラザホテル(ジャスマックプラザホテル)	H18.5.29	札幌市上水道		
札幌市	学校法人札幌慈恵学園(札幌新陽高校)	H18.7.4	札幌市上水道	1,028	
札幌市	(株)第一ホテル(札幌第一ホテル)	H19.10.16	札幌市上水道	160	
札幌市	(株)札幌三越	H18.8.31	札幌市上水道		
札幌市	札幌社会保険総合病院	H18.10.11	札幌市上水道		
札幌市	泰生商事(株)(札幌かに家ビル・かに将軍ビル専用水道)	H18.10.24	札幌市上水道	600	
札幌市	ポーラスターアセットマネジメント(株)(じよい・くるーず専用水道)	H18.11.30	札幌市上水道		

確認時給水 人口(人)		現在給水 人口(人)		現在給水 人口(人)		施設能力 (m <sup>3</sup> /日)	原水の種別	浄水方法の種別	職員数 (人)
左記以外のもの		自己水源のみによるもの		左記以外のもの					
供給を受ける者の数	うち 居住人口	供給を受ける者の数	うち 居住人口	供給を受ける者の数	うち 居住人口				
		800				79	深	消	2
		108				30	深	消	1
		1,100				82	深	消	1
		750				48	深	消	1
		1,712				328	深	消	26
		205				40	深	消	1
3,765				3,765		302	受・深	鉄・マ・消・膜	16
		844				307	受・深	鉄・マ・消・膜	13
		120				76	深	消	1
		1,308				406	深	消	10
		560				50	深	消	1
2,500				2,500		350	受・深	鉄・マ・消・膜	8
		8,350				173	受・深	鉄・マ・消・膜	5
		368				117	受・深	鉄・マ・消・膜	2
		2,018				129	深	消	4
		343				120	深	消	1
		5,000				180	受・深	鉄・マ・消・膜	1
		2,233				294	深	鉄・マ・消・膜	3
		250				160	深	消	1
		90				50	深	消	1
		1,000				374	深	鉄・マ・消	2
1,370				1,370		280	受・深	鉄・マ・消・膜	11
890				890		545	受・深	鉄・マ・消・膜	6
		100				45	深	鉄・マ・消	3
		1,500				500	深	消	2
		718				146	深	消	1
		430				100	受・深	マ・消	1
		211				63	深	消	2
1,866				1,810		198	受・浅	鉄・マ・消・膜	3
		64				38	深	鉄・マ・消	1
47,536				47,536		660	受・深	鉄・マ・消・膜	1
1,930				1,930		304	受・深	鉄・マ・消・膜	1
		973				97	深	消	2
		50				53	深	消	18
2,000				2,000		250	受・深	鉄・マ・消・膜	1
581				581		76	受・深	消・膜	1
13,200				13,200		280	受・深	鉄・マ・消・膜	3
18,000				20,000		360	受・深	消・膜	2
1,270				1,270		225	受・深	急・鉄・マ・消	3
500				500		228	受・深	鉄・マ・消・膜	2
885				550		320	受・深	鉄・マ・消・膜	2
1,750				1,750		239	受・深	消・膜	1
		700				71	深	消	1
		200				81	深	消	2
21,954				21,954		454	受・深	鉄・マ・消・膜	7
1,601				1,515		176	受・深	鉄・マ・消・膜	8
		600				105	深	消	1
1,007				1,007		90	受・深	鉄・マ・消・膜	1

所 在 市町村名	設 置 者 名	最近確認 年月日	給水区域の 上簡水の 名称	確認時給水 人口(人)	
				自己水源のみによるもの 供給を受ける者の数	うち 居住人口
札幌市	(福)緑誠会(介護老人保健施設愛の里(札幌宮の沢病院))	H19.2.19	札幌市上水道	777	455
札幌市	医療法人札幌第一病院(札幌第一病院)	H19.3.1	札幌市上水道	500	
札幌市	(株)サンルートホテルズ(ホテルサンルートニュー札幌)	H19.3.14	札幌市上水道		
札幌市	溜地リアルティ有限会社(東カン札幌第2ビル)	H19.10.23	札幌市上水道	420	
札幌市	アスティ45管理組合(アスティ45)	H19.11.14	札幌市上水道		
札幌市	JA北海道厚生連札幌厚生病院	H19.12.20	札幌市上水道		
札幌市	相互施設(株)(ホテルホワイトイン62)	H19.11.5	札幌市上水道	200	
札幌市	相互施設(株)(ホテルホワイトイン67)	H19.11.6	札幌市上水道	220	
札幌市	医療法人北仁会(旭山病院)	H20.1.31	札幌市上水道		
札幌市	イオン北海道(株)(イオン札幌発寒ショッピングセンター)	H19.12.20	札幌市上水道		
札幌市	相愛土地(株)(ホテルローヤルステイ・サッポロ)	H19.11.13	札幌市上水道	164	
札幌市	(株)ダイエー(ダイエー麻生店)	H20.1.29	札幌市上水道		
札幌市	医療法人尚仁会(真栄病院)	H19.12.11	札幌市上水道	252	
札幌市	日本私立学校振興・共済事業団(北海道会館)	H20.2.19	札幌市上水道	316	
札幌市	社会法人北翔会(札幌あゆみの園)	H19.4.19	札幌市上水道		
札幌市	(株)ダイエー(ダイエー東札幌店)	H20.1.30	札幌市上水道		
札幌市	(株)ホテル鹿の湯	H20.6.25	札幌市上水道	1,050	
札幌市	医療法人社団大藏会(札幌佐藤病院)	H19.12.13	札幌市上水道		
札幌市	(福)札幌明啓院	H20.1.22	札幌市上水道	340	220
札幌市	財団法人小児愛育協会(愛育病院)	H20.4.10	札幌市上水道		
札幌市	新東商事(株)(ホテル新東)	H20.4.12	札幌市上水道	120	
札幌市	明治安田ビルマネジメント(株)北海道センター(札幌センタービル)	H20.6.24	札幌市上水道		
札幌市	(株)SHRホテルズ(三博ビル)	H20.7.15	札幌市上水道	350	
札幌市	JR北海道ホテルズ(株)(JRイン札幌)	H20.8.28	札幌市上水道		
札幌市	(株)東武ホテルマネジメント(札幌東武ホテル)	H20.10.10	札幌市上水道		
札幌市	北海道旅客鉄道(株)(北海道旅客鉄道(株)札幌現業事務所2号)	H20.11.27	札幌市上水道		
札幌市	(株)SHRホテルズ(チサンホテル札幌)	H20.8.10	札幌市上水道		
札幌市	(株)東急百貨店(東急百貨店 札幌店)	H21.3.16	札幌市上水道	1,500	
札幌市	ルートイン北見(株)(ホテルルートイン札幌駅前北口)	H20.6.6	札幌市上水道	387	
札幌市	(福)札幌恵友会(新川エバーライフ)	H20.11.20	札幌市上水道		
札幌市	医療法人社団五稜会病院	H20.12.25	札幌市上水道		
札幌市	イオン北海道(株)(イオン札幌苗穂ショッピングセンター)	H20.4.18	札幌市上水道		
札幌市	社会医療法人北楡会(札幌北楡病院東棟)	H20.7.29	札幌市上水道		
札幌市	(福)札幌厚生会(札幌厚生会)	H20.12.12	札幌市上水道	320	200
札幌市	医療法人五風会さっぽろ香雪病院	H20.7.8	札幌市上水道	450	
札幌市	学校法人東海大学(東海大学札幌校舎・付属第四高等学校)	H20.10.30	札幌市上水道	2,490	
札幌市	北海道旅客鉄道(株)工務部(札幌運転所)	H21.3.6	札幌市上水道		
札幌市	医療法人萬田記念病院	H21.5.22	札幌市上水道		
札幌市	(株)札幌後楽園ホテル	H21.6.24	札幌市上水道		
札幌市	三井不動産(株)(札幌M-SQUARE)	H21.6.19	札幌市上水道		
札幌市	リソルホテルマネジメント(株)(ホテルリソルトトリニティ札幌)	H22.2.1	札幌市上水道		
札幌市	交洋不動産(株)(北洋大通センター)	H21.9.15	札幌市上水道		

確認時給水 人口(人)		現在給水 人口(人)		現在給水 人口(人)		施設 能力 (m <sup>3</sup> /日)	原水の 種 別	浄水方法 の種別	職員数 (人)
左記以外のもの		自己水源のみによるもの		左記以外のもの					
供給を受け る者の数	うち 居住人口	供給を受け る者の数	うち 居住人口	供給を受け る者の数	うち 居住人口				
		777	455			146	受・深	鉄・マ・消・膜	1
		450				134	深	消	5
466				466		232	受・深	消・膜	2
		315				176	深	消	4
4,000				4,000		299	受・深	消・膜	2
3,474				3,474		222	受・深	消・膜	4
		200				115	深	急・消	2
		220				104	深	急・消	2
708				708		311	受・深	鉄・マ・消・膜	2
27,200				27,200		546	受・深	急・鉄・マ・消・膜	2
		164				54	深	消	1
8,890				8,890		141	受・深	鉄・マ・消・膜	1
		252				85	深	消	3
		316				172	深	消・膜	1
341	168			341	168	92	受・深	消・膜	7
9,390				9,390		144	受・深	鉄・マ・消・膜	4
		1,050				211	表	鉄・マ・消・膜	1
814				814		95	受・深	鉄・マ・消・膜	6
		340	220			160	深	鉄・マ・消	1
530				550		90	受・深	鉄・マ・消・膜	2
		120				34	深	消	1
1,600				1,600		95	受・深	消・膜	8
		350				57	深	消	4
274				274		120	受・深	消・膜	1
513				513		173	受・深	消・膜	1
235				735		71	受・深	鉄・マ・消・膜	3
235				133		85	受・深	急・消	3
		1,700				393	深	鉄・マ・消・膜	1
		387				76	深	簡・消	2
259	180			259	180	125	受・深	マ・消・膜	2
499				499		87	受・深	鉄・マ・消・膜	1
19,676				19,676		366	受・深	鉄・マ・消	2
831				831		52	受・深	消・膜	2
		320	200			97	深	鉄・マ・消	1
		450				210	深	消	2
		2,500				182	深	急・消	2
8,543				8,543		481	受・深	急・鉄・マ・消・膜	1
455				455		43	受・深	消・膜	1
794				794		112	受・深	消・膜	7
2,657				2,657		280	受・深	消・膜	2
531				531		153	受・深	消・膜	1
8,217				8,300		243	受・深	鉄・マ・消・膜	1

所 在 市町村名	設 置 者 名	最近確認 年月日	給水区域の 上簡水の 名称	確認時給水 人口(人)	
				自己水源のみによるもの 供給を受ける者の数	うち 居住人口
札幌市	三井不動産(株)(三井ガーデンホテル札幌)	H21.9.24	札幌市上水道		
札幌市	医療法人彰和会(北海道消化器科病院)	H21.7.31	札幌市上水道		
札幌市	大和エネルギー(株)(東札幌ショッピングセンター)	H20.8.28	札幌市上水道		
札幌市	(福)札幌徳洲会(特別養護老人ホームコスモス苑)	H21.11.18	札幌市上水道	140	90
札幌市	(株)イトーヨーカ堂(イトーヨーカドー琴似店)	H21.3.24	札幌市上水道		
札幌市	(株)シャトレーゼホールディングス(シャトレーゼガトーキングダムサッポロ)	H22.2.8	札幌市上水道		
札幌市	エム・エンタープライズ(株)(スーパーセンタートライアル篠路店)	H22.4.9	札幌市上水道		
札幌市	札幌駅総合開発(株)(パセオ)	H22.8.20	札幌市上水道		
札幌市	医療法人社団三草会(もえれパークサイド)	H22.8.10	札幌市上水道		
札幌市	医療法人北海道整形外科記念病院	H22.8.4	札幌市上水道		
札幌市	医療法人社団北樹会病院	H22.9.7	札幌市上水道	606	
札幌市	オリックス不動産(株)(クロスホテル札幌)	H22.12.7	札幌市上水道		
札幌市	(株)アプラウド(ホテルアネックス)	H23.1.31	札幌市上水道	53	
札幌市	三甲株式会社、三甲大通公園ビル	H24.5.24	札幌市上水道	300	
札幌市	北海道警察本部長(北海道警察本部)	H24.9.1	札幌市上水道		
札幌市	(株)北海道女子学生会館(北海道女子学生会館)	H23.12.19	札幌市上水道	120	120
札幌市	特定医療法人札幌白石脳神経外科病院理事長(札幌白石脳神経外科病院)	H23.6.1	札幌市上水道	351	
札幌市	医療法人社団悠仁会(羊ヶ丘病院)	H23.11.25	札幌市上水道		
札幌市	イオン北海道(株)(イオン札幌西岡ショッピングセンター)	H23.9.7	札幌市上水道		
札幌市	(株)アミノアップ化学	H23.10.25	札幌市上水道		
札幌市	(株)札幌振興公社(藻岩山展望台専用水道)	H23.6.2			
札幌市	医療法人秀友会(札幌秀友会病院)	H23.6.15	札幌市上水道		
札幌市	防衛省(陸上自衛隊丘珠駐屯地)	S52.9.27	札幌市上水道		
札幌市	防衛省(陸上自衛隊札幌駐屯地)	H16.3.15	札幌市上水道		
札幌市	防衛省(陸上自衛隊真駒内駐屯地)	S46.10.31	札幌市上水道		
江別市	学校法人酪農学園	S41.7.29	江別市上水道	730	730
江別市	学校法人浅井学園(北翔大学)	H7.4.5	江別市上水道	180	180
江別市	王子特殊紙(株)江別工場	H14.9.30	江別市上水道	657	73
江別市	イオン北海道(株)(イオン江別店)	H18.11.2	江別市上水道		
千歳市	PGMプロパティーズ(株)(新千歳カントリークラブ)	H14.11.13	千歳市上水道		
千歳市	防衛省(陸上自衛隊東千歳駐屯地)	H6.7.18	千歳市上水道		
千歳市	防衛省(陸上自衛隊北千歳駐屯地)	H1.7.5	千歳市上水道		
千歳市	防衛省(航空自衛隊千歳基地)	H11.7.30	千歳市上水道		
千歳市	国土交通省(東京航空局新千歳空港事務所)	H14.9.25	千歳市上水道		
恵庭市	盟侑会(島松病院)	H14.9.30	恵庭市上水道	310	
恵庭市	盟侑会(アートライフ恵庭)	H14.9.30	恵庭市上水道	190	
恵庭市	(株)札幌エルムカントリークラブ	H14.9.25		800	
恵庭市	浩仁会(恵庭第一病院)	H19.11.22	恵庭市上水道	800	
恵庭市	北農会(恵み野病院)	H21.3.31	恵庭市上水道	1,246	
恵庭市	防衛省(陸上自衛隊北恵庭駐屯地)	H14.2.1	恵庭市上水道		
恵庭市	防衛省(陸上自衛隊南恵庭駐屯地)	H1.7.5	恵庭市上水道		
恵庭市	防衛省(陸上自衛隊島松駐屯地)	H14.2.25	恵庭市上水道		
北広島市	(株)廣濟堂(札幌カントリー倶楽部)	H14.9.30		150	
北広島市	医療法人社団西の里恵仁会病院	H22.10.6	北広島市上水道	365	
北広島市	医療法人社団哲栄会(順天病院)	H14.9.20		426	
北広島市	東日本高速道(株)北海道支社札幌管理事務所(輪厚PA上り線)	H14.9.30	北広島市上水道	377	



確認時給水 人口(人)		現在給水 人口(人)		現在給水 人口(人)		施設能力 (m <sup>3</sup> /日)	原水の種別	浄水方法の種別	職員数 (人)
左記以外のもの		自己水源のみによるもの		左記以外のもの					
供給を受ける者の数	うち 居住人口	供給を受ける者の数	うち 居住人口	供給を受ける者の数	うち 居住人口				
409				409		160	受・深	消・膜	1
444				444		79	受・深	鉄・マ・消・膜	1
19,470				19,470		483	受・深	鉄・マ・消・膜	5
		140	90			34	深	消	1
8,300				8,300		120	受・深	鉄・マ・消・膜	1
1,600				1,300		509	受・深	消・膜	2
1,038				8,300		105	受・深	鉄・マ・消・膜	1
30,000				32,000		470	受・深	鉄・マ・消・膜	2
220				220		64	受・深	消・膜	1
747				8,300		108	受・深	消・膜	1
		633				108	深	鉄・マ・消・膜	3
426				426		126	受・深	消・膜	1
		90				50	深	消	1
		250					深	消	6
2,286				2,067			受・深	消・膜	6
		107	107				深	鉄・消	2
		351					深	消・膜	3
276				276			受・深	鉄・マ・消・膜	1
3,155				3,155		88	受・深	鉄・マ・消・膜	3
101				101		49	受・深	鉄・マ・消	1
11,271				11,271			受		3
466				466		46	受・深	鉄・マ・消・膜	1
							受	消	2
							受		2
							受		2
		4,845	300			1,209	深	消	3
		3,000	15			182	深	急	1
		1,234	231			1,123	表	急	29
7,400				7,400		353	深	鉄・マ・膜	4
730				730		30	受	消	1
							受		2
							受		2
							受	消	3
						1,818	受		15
		310				77	深	急	3
		190				70	深	急	3
		800				80	深	急	2
		511				110	深	急・鉄・マ	1
		1,246				121	深	急・膜	5
							受・湧	消	2
							受		2
							受・深	消	3
		840				67	深	消	1
		365				67	深	急・鉄・マ	1
		380				108	深	急	1
		377				24	深	急	4

所 在 市町村名	設 置 者 名	最近確認 年月日	給水区域の 上簡水の 名称	確認時給水 人口(人)	
				自己水源のみによるもの 供給を受ける者の数	うち 常住人口
北広島市	東日本高速道(株)北海道支社札幌管理事務所(輪厚PA下り線)	H14.9.30	北広島市上水道	426	
北広島市	PGMプロパティーズ(株)(札幌北広島ゴルフ倶楽部)	H22.6.21	北広島市上水道	2,281	
北広島市	学校法人北海道櫻井産業学園(道都大学)	H14.9.26	北広島市上水道	1,600	
北広島市	学校法人札幌日本大学学園	H14.9.26	北広島市上水道	1,112	
北広島市	三井不動産(株)北海道支店(三井アウトレットパーク札幌北広島)	H23.2.15	北広島市上水道		
北広島市	翔仁会(輪厚三愛病院)	H22.11.12	北広島市上水道		
石狩市	医療法人悠気会(熊谷病院)	S62.12.15	石狩市上水道	119	119
石狩市	(福)石狩友愛福祉会(特別養護老人ホーム石狩希久の園)	H14.9.19	石狩市上水道	160	100
石狩市	創価学会(戸田記念墓地公園)	H14.9.30	石狩市上水道		
石狩市	(株)札幌シャトレーゼ	H14.9.30	石狩市上水道		
当別町	学校法人東日本学園(北海道医療大学専用水道)	H23.5.1	当別町上水道	3,050	
当別町	防衛省(航空自衛隊当別分屯基地)	H6.6.29			
計	261			297,114	6,738
(後志)					
小樽市	小樽駅前ビル(株)取締役社長(小樽駅前第2ビル)	H23.12.8	小樽市上水道		
小樽市	小樽市長(小樽市立脳・循環器・こころの医療センター)	H23.10.3	小樽市上水道		
小樽市	北海道立小児総合保健センター所長(北海道立小児総合保健センター)	H20.11.6	小樽市上水道		
小樽市	日観興業(株)代表取締役社長(札幌ゴルフ倶楽部・朝里川温泉スキー場)	H23.11.18	小樽市上水道		
小樽市	医療法人双葉会理事長(老人保健施設マイトリートたる・おたる港南クリニック)	H23.10.3	小樽市上水道	400	
小樽市	(財)おたる自然の村公社理事長(おたる自然の村)	H23.10.4		613	
蘭越町	ニセコ湯の里会	H14.9.30		150	80
蘭越町	蘭越町(国民宿舎 雪秩父)	H14.9.30		207	1
蘭越町	防衛省(陸上自衛隊ニセコ演習場)	H20.3.26			
蘭越町	防衛省(蘭越町防衛省宿舎)	H20.3.26			1
ニセコ町	(株)ホテルアンヌプリ	H14.9.24		364	
ニセコ町	ニセコ町(いこいの村地区専用水道)	H14.9.30		652	5
ニセコ町	グリーンリーフホテルニセコビレッジ	H14.9.30		661	
ニセコ町	ヒルトンニセコビレッジ	H14.9.30		1,747	
ニセコ町	(株)ニセコグランドホテル	H14.9.30		220	
ニセコ町	(株)飯田(ホテルあしりニセコ)	H14.9.30		192	2
留寿都村	加森観光(株)(ルスツリゾート&コンベンション)	H14.12.26	留寿都村簡易水道	9,300	180
喜茂別町	喜茂別町(中山峠)	H14.9.30		12,080	
京極町	前田、西松、戸田、荒井JV(京極ダム作業所)	H14.9.30		286	150
京極町	鹿島建設(株)(京極発電所上部調整池JV工事宿舎)	H14.9.30		375	300
倶知安町	ニセコ高原リゾート(花園地区)	H6.12.27		475	475
倶知安町	倶知安町長(ワイススキー場地区専用水道)	H14.9.30		467	3
倶知安町	(株)泉郷	H14.9.30	倶知安町山田地区簡易水道	538	74
倶知安町	防衛省(陸上自衛隊倶知安駐屯地)	H21.3.6	倶知安町上水道		
岩内町	(福)北海道社会事業協会(岩内協会病院)	H14.2.5	岩内町上水道	1,134	
泊村	北海道電力(株)(泊発電所構内専用水道)	H20.2.22		1,210	
仁木町	(福)よいち福祉会(児童養護施設 櫻ヶ丘学園)	S44.9.12		140	140
余市町	余市カントリー(株)	H14.8.27		230	
赤井川村	赤井川村長(常盤地区専用水道)	H14.8.12		90	90
計	29			31,531	1,501

確認時給水 人口(人)		現在給水 人口(人)		現在給水 人口(人)		施設 能力 (m <sup>3</sup> /日)	原水の 種 別	浄水方法 の種別	職員数 (人)
左記以外のもの		自己水源のみによるもの		左記以外のもの					
供給を受ける者の数	うち 居住人口	供給を受ける者の数	うち 居住人口	供給を受ける者の数	うち 居住人口				
		426				33	深	急	4
		1,100				406	深	消	10
		950				58	深	急	6
		890				51	深	消	1
8,206				8,206		240	受・深	急・鉄・マ	8
468	96			468	96	10	受・深	急・膜	2
		119	119			125	深	急	2
		160	100			52	深	急	2
12,000				12,000		90	受	消	1
830				830		273	受	消	4
		3,050				505	深	急・鉄・マ	6
							表	急	4
390,202	1,244	303,961	6,787	382,098	1,117	59,274			908
3,500				3,500		180	受		3
790				790		200	受		1
						130	受		1
3,170				2,800		100	受		1
		400				110	深	消	1
		613				92	深	消	2
		150	80			49	湧	消	3
		207	1			34	地	消	2
							湧	膜	1
			1			59	湧	膜	1
		364				345	深	消	3
		652	5			200	湧	消	3
		536				188	深	消	6
		1,635				470	深	急	12
		220				66	湧	消	2
		158	2			56	伏	急	3
		9,300	200			1,728	深	消	19
		12,080				350	表	急	1
		150	80			72	深	簡	2
		200	200			90	地	急	1
		225	51			1,566	湧	消	1
		465	3			620	湧	消	1
		555	87			225	地	消	2
							湧	消	1
		1,134				190	深	鉄	4
		1,210				420	表・海	急・膜	7
		120	98			17	表	緩	2
		108				46	深	急	15
		52	52			88	表	急	2
7,460		30,534	860	7,090		7,691			103

所 在 市町村名	設 置 者 名	最近確認 年月日	給水区域の 上簡水の 名称	確認時給水 人口(人)	
				自己水源のみによるもの 供給を受ける者の数	うち 居住人口
(胆振)					
室蘭市	新日本製鐵(株)棒線事業部室蘭製鐵所常務取締役所長(室蘭製鐵所)	H18.11.9		3,748	
室蘭市	国立大学法人室蘭工業大学長(室蘭工業大学)	H14.9.27	室蘭市上水道	3,850	14
苫小牧市	グランドホテルニュー王子	H18.10.4	苫小牧市上水道	570	
苫小牧市	苫小牧工業高等専門学校	H17.2.10	苫小牧市上水道	1,185	365
苫小牧市	王子製紙(株)苫小牧工場	S34.3.9	苫小牧市上水道	12,268	12,268
苫小牧市	イオンモール苫小牧	H21.2.2	苫小牧市上水道		
登別市	(株)第一滝本館(第一滝本館)	H17.8.17	登別市上水道	1,400	3
登別市	登別温泉(株)(ホテルゆもと登別)	H18.2.23	登別市上水道	453	
登別市	登別市(ネイチャーセンター)	H15.2.27		102	17
登別市	(株)萬世閣(登別万世閣)	H15.2.27	登別市上水道	750	
登別市	(株)ロックウェル(御やど清水屋)	H16.11.22	登別市上水道	230	
登別市	トーホウリゾート(株)(パークホテル雅亭)	H15.3.14	登別市上水道	973	
登別市	(株)ホテルまほろば(ホテルまほろば)	H15.3.14	登別市上水道	2,130	18
登別市	(株)登別グランドホテル(登別グランドホテル)	H19.3.5	登別市上水道	1,110	30
登別市	(株)ホテル岩井(ホテル岩井)	H19.5.16		205	13
登別市	野口観光(株)(登別プリンスホテル石水亭)	H18.9.14	登別市上水道	1,524	
登別市	野口観光(株)(望楼NOGUCHI登別)	H18.6.26	登別市上水道	121	
登別市	医療法人社団千寿会三愛病院理事長(三愛病院NO1専用水道)	H16.1.29	登別市上水道	632	449
登別市	医療法人社団千寿会三愛病院理事長(三愛病院NO2専用水道)	H16.1.29	登別市上水道	325	220
登別市	イオン北海道(株)(イオン登別店)	H19.10.24	登別市上水道	5,878	
登別市	(株)登別温泉観光ホテル滝乃家(登別温泉観光ホテル滝乃家)	H20.7.22	登別市上水道	105	
登別市	防衛省(陸上自衛隊幌別駐屯地)	S60.12.14	登別市上水道		
伊達市	北海道社会福祉事業団太陽の園総合施設長(太陽の園)	H16.2.9		700	380
伊達市	医療法人譲仁会理事長(聖ヶ丘病院)	H15.3.4	伊達市上水道	440	
伊達市	総合病院伊達赤十字病院長(伊達赤十字病院)	H14.9.30	伊達市上水道	724	60
伊達市	医療法人社団倭会ミネルバ病院理事長(ミネルバ病院)	H15.12.18		210	170
伊達市	東日本高速道路(株)北海道支社室蘭管理事務所長(有珠SA)	H15.3.4		5,948	
伊達市	野口観光(株)(北湯沢湯元名水亭)	H19.9.19	伊達市簡易水道	2,335	
壮瞥町	カラカミ観光(株)(洞爺サンパレス)	H15.4.28	壮瞥町簡易水道	1,850	
白老町	防衛省(陸上自衛隊白老駐屯地)	H18.8.23			
厚真町	(株)苫東(共和ポンプ場)	H14.9.30	厚真町簡易水道		
洞爺湖町	(株)萬世閣(洞爺湖萬世閣)	H18.3.17	洞爺湖町上水道	1,027	
洞爺湖町	野口観光(株)(洞爺湖畔亭)	H19.2.20	洞爺湖町上水道	800	
洞爺湖町	北海道(北海道立洞爺少年自然の家)	H21.3.3		240	
洞爺湖町	(株)サウインザー・ホテルズ・インターナショナル(サウインザーホテル洞爺)	H20.3.31	洞爺湖町上水道		
安平町	安平町(早来富岡地区専用水道)	H14.7.17	安平町早来地区簡易水道	95	
計	36			51,928	14,007
(日高)					
新冠町	新冠町(新明地区専用水道)	S45.9.11		317	317
新冠町	新冠町(大狩部地区専用水道)	H14.9.17		99	99
浦河町	日本中央競馬会日高育成牧場(日高育成総合施設)	H15.8.18		333	309
浦河町	日本中央競馬会日高育成牧場(日高育成牧場教育エリア)	H14.9.19		292	86
浦河町	浦河町(西舎飲料水供給施設)	H14.11.5		1,159	39
えりも町	防衛省(航空自衛隊襟裳分屯基地)	S44.11.1	えりも町東部簡易水道		
新ひだか町	独立行政法人家畜改良センター新冠牧場	H3.12.26		347	347
計	7			2,547	1,197

確認時給水 人口(人)		現在給水 人口(人)		現在給水 人口(人)		施設能力 (m <sup>3</sup> /日)	原水の種別	浄水方法の種別	職員数 (人)
左記以外のもの		自己水源のみによるもの		左記以外のもの					
供給を受ける者の数	うち 居住人口	供給を受ける者の数	うち 居住人口	供給を受ける者の数	うち 居住人口				
		2,947				864	表	急	7
		3,850	14			130	伏	消	7
		570				255	深	膜	1
		1,185	365			127	深	消	2
		900	900			12,000	表	急	3
20,730				19,000		984	受・深	鉄・マ・膜	1
		858	48			2,670	湧	膜	4
		453				176	湧	膜	6
		102	17			36	表	緩	2
		750				552	浅・湧	消	3
		130	3			115	湧	消	1
		973				550	湧	消	1
		2,130	18			735	浅・湧	鉄・マ	4
		1,110	30			910	湧	膜	6
		205	13			100	深	消	1
		1,524				600	表	膜	3
		121				230	表	膜	3
		646	449			230	深	消	4
		328	220			125	深	消	4
		5,878				170	深	膜	2
		105				29	湧	消	2
							表	急	2
		440	340			500	深	消	3
		600				149	深	鉄	3
		720	60			337	深	消	4
		398	200			120	深	消	4
		5,948				85	深	消	3
		2,335				560	表	膜	3
		1,850				1,185	湖	膜	10
							湧	緩	2
552				552		310	受	消	1
		1,027				427	湖	膜	5
		800				340	湖	膜	3
		240				100	浅	消	2
1,000				1,000		750	受・深	鉄	9
		95				1,000	浅	消	
22,282		39,218	2,677	20,552		27,451			121
		272	272			229	表	緩	
		132	132			91	表	急	
		151	151			600	深	膜	2
		115	23			360	浅	鉄	2
		560	51			137	浅	消	3
							受・表	急	5
		148	91			350	浅	急	1
		1,378	720			1,767			13

所 在 市町村名	設 置 者 名	最近確認 年月日	給水区域の 上簡水の 名称	確認時給水 人口(人)	
				自己水源のみによるもの 供給を受ける者の数	うち うち 居住人口
(渡島)					
函館市	(株)ハーモニー(住宅型有料老人ホーム ベーネ函館悠楽)	H21.2.20	函館市上水道	115	
函館市	(福)北海道社会事業協会(函館病院)	H18.12.11	函館市上水道	1,300	
函館市	(福)函館幸成会(幸成園)	H21.8.5	函館市上水道	180	
北斗市	(福)侑愛会理事長(ゆうあいの郷)	S53.10.4		640	640
七飯町	藤田観光(株)(大沼湖畔緑の村)	H18.12.26		400	65
七飯町	(福)函館厚生院(ななえ新病院)	H15.7.1	七飯町上水道	576	576
森町	医療法人雄心会(新都市砂原病院)	H15.8.28		284	
森町	からまつの森管理組合	H14.9.30		500	24
森町	森町長(森町公営住宅度杭崎団地)	H8.9.5		375	375
計	9			4,370	1,680
(檜山)					
奥尻町	防衛省(航空自衛隊奥尻島分屯基地)	H2.6.27			
今金町	今金町長(今金東部肥培用水施設)	H14.9.30		96	96
計	2			96	96
(上川)					
旭川市	独立行政法人国立高等専門学校機構旭川工業高等専門学校	H8.2.16	旭川市上水道	264	264
旭川市	日本製紙(株)北海道工場取締役工場長(旭川事業所)	H13.12.5		1,500	1,500
旭川市	旭川市長 旭川市(共栄地区)	H1.4.5		219	219
旭川市	(福)北海道療育園理事長(北海道療育園)	S59.7.4	旭川市上水道	390	390
旭川市	北海道旅客鉄道(株)(ロワジールホテル旭川)	H21.11.13	旭川市上水道		
旭川市	医療法人社団旭川圭泉会病院(旭川圭泉会病院(本館))	H15.1.24	旭川市上水道	394	
旭川市	医療法人社団旭川圭泉会病院(旭川圭泉会病院(介護老人保健施設ことぶき))	H16.2.3	旭川市上水道	450	
旭川市	(株)旭川グランドホテル代表取締役(旭川グランドホテル)	H15.12.22	旭川市上水道	569	
旭川市	都市綜研インベストバンク(株)(ホテル和数奇旭川)	H20.7.14	旭川市上水道	348	
旭川市	JA北海道厚生連旭川厚生病院院長(JA北海道厚生連旭川厚生病院)	H20.12.18	旭川市上水道		
旭川市	イオン北海道(株)(イオンモール旭川西)	H21.3.16	旭川市上水道		
旭川市	三菱UFJ信託銀行(株)(フィール旭川)	H19.8.27	旭川市上水道	5,900	
旭川市	防衛省(陸上自衛隊旭川駐屯地)	S53.12.23	旭川市上水道		
旭川市	防衛省(陸上自衛隊近文台分屯地)	H14.9.30	旭川市上水道		
士別市	医療法人社団三愛会(老人保健施設ボスウール士別)	H14.9.20	士別市上水道	200	120
名寄市	防衛省(陸上自衛隊名寄駐屯地)	H16.7.21			
富良野市	鳥沼水道利用組合(鳥沼水道利用組合)	H2.11.8		690	690
富良野市	医療法人社団博友会(北の峰病院)	H14.9.24	富良野市上水道	245	10
富良野市	(株)プリンスホテル(新富良野プリンスホテル)	H14.9.30	富良野市上水道	4,080	
富良野市	社会福祉法人富良野あさひ郷(北の峯学園)	H15.4.16	富良野市上水道	250	140
富良野市	茜ヶ丘専用水道(茜ヶ丘水道利用組合)	H2.11.8		114	114
富良野市	西麓郷専用水道(西麓郷水道組合)	H17.5.25		720	720
富良野市	老節布専用水道(北進地区)(老節布自家水道利用組合)	H17.5.25		560	560
富良野市	老節布専用水道(松南地区)(老節布用水管理組合)	H17.9.15		230	230
富良野市	富良野協会病院専用水道	H19.4.25	富良野市上水道	1,230	
鷹栖町	(株)本田技術研究所(鷹栖ブルーピンググラウンド)	H14.9.24	鷹栖町上水道		
東神楽町	聖台病院	S59.2.28	旭川市上水道	180	130
東神楽町	旭川空港水道利用組合(旭川空港ビル)	H14.9.30			
東神楽町	東神楽町(森のゆ花神楽)	H14.9.30		120	

確認時給水 人口(人)		現在給水 人口(人)		現在給水 人口(人)		施設能力 (m <sup>3</sup> /日)	原水の種別	浄水方法の種別	職員数 (人)
左記以外のもの		自己水源のみによるもの		左記以外のもの					
供給を受ける者の数	うち 居住人口	供給を受ける者の数	うち 居住人口	供給を受ける者の数	うち 居住人口				
		115	80			34	深	消	1
		1,300				267	深	急	1
		274	164			920	深	消	1
		650	650			450	表	急	2
		400	93			75	浅	消	1
		548	253			500	深	消	1
		284				64	深	鉄・マ	1
		500	24			150	浅	消	2
		255	255			94	深	鉄・マ	1
		4,326	1,519			2,554			11
							表	急	6
		78	78			92	表	緩	1
		78	78			92			7
		996	259			200	深	マ	2
		364	364			3,600	表	急	2
		166	166			150	表	急	2
		383	383			173	深	消	3
780				780		610	受・深	鉄	10
		484				122	深	鉄	2
		794				234	深	鉄	2
		569				562	深	鉄	8
						98	深	鉄・マ	
2,564				2,395		217	受・深	鉄・マ・膜	6
22,688				22,688		647	受・深	鉄・マ・膜	7
		5,900				100	受・深	鉄・マ	5
							受	消	1
							受	消	1
		200	120			50	深	鉄・マ	2
							表・伏	急	3
		489	489			114	湧	消	1
		245	10			216	深	消	2
		4,080				600	表	急	17
		250	105			112	深	消	1
		93	93			46	表	急	1
		300	300			198	湧	急	1
		231	231			176	湧	消	1
		190	147			389	湧	消	1
		1,230				250	浅	膜	3
81				108		30	受	消	1
		140	140			140	深	急・鉄・マ	5
2,800				2,765		260	受		8
		120				140	深	消	1

所 在 市町村名	設 置 者 名	最近確認 年月日	給水区域の 上簡水の 名称	確認時給水 人口(人)	
				自己水源のみによるもの 供給を受ける者の数	うち 居住人口
東神楽町	(株)大雪山カントリークラブ	H14.9.30		650	
東神楽町	(福)東神楽町社会福祉協議会(アゼリアハイツ専用水道)	H15.9.25	東神楽町上水道	140	80
比布町	比布町(良佳プラザ遊湯びっぷ)	H14.9.30	比布町簡易水道	1,615	
上川町	アライ地所(株)(層雲閣グランドホテル)	H14.9.24	上川町層雲峽上水道	750	70
上川町	西野目産業(株)(ホテル大雪)	H14.9.30	上川町層雲峽上水道	1,244	20
上川町	野口観光マネージメント(株)(層雲峽朝陽リゾートホテル)	H17.2.25	上川町層雲峽上水道	850	10
上川町	大友観光開発(株)(層雲峽観光ホテル)	H20.3.11	上川町層雲峽上水道		
東川町	川島観光(有)(グランドホテル大雪)	H14.9.25		155	3
東川町	(株)湧駒荘	H14.9.25		143	3
東川町	(株)ハマノホテルズ(旭岳万世閣ホテルディアバレー)	H14.9.27		83	15
東川町	(株)松山温泉(天人閣)	H14.9.30		580	50
東川町	(福)旭川福祉事業会(ひだまりの里)	H14.9.30		150	84
東川町	東川町長(キトウシ地区)	H14.9.30		1,377	
東川町	東川町長(進化台地区)	H14.9.30		548	20
東川町	(株)ハマノホテルズ(ホテルベアモンテ)	H15.4.28		407	30
東川町	(株)天人峡パークホテル	H16.2.13		137	7
東川町	(株)しきしま荘	H18.10.4		106	
東川町	(株)共立メンテナンス(ラ・ビスタ大雪山)	H20.4.4		352	21
美瑛町	(株)タケト(天人峡グランドホテル)	H14.9.27		119	3
上富良野町	上富良野町(翁地区専用水道)	H14.9.26		1,450	15
上富良野町	上富良野町(清富地区専用水道)	H15.3.27		78	78
上富良野町	防衛省(陸上自衛隊上富良野駐屯地)	H2.6.5	上富良野町上水道		
上富良野町	防衛省(陸上自衛隊上富良野演習場)	H23.8.18			
南富良野町	南富良野町長(かなやま湖森林公園等地区専用水道)	H14.9.9		1,098	4
南富良野町	南富良野町長(東鹿越地区飲料水供給施設(専用水道))	H14.9.9		27	27
占冠村	占冠村(双珠別地区)	H16.1.27		64	64
幌加内町	幌加内町(政和専用水道)	H14.9.26		1,400	79
計	56			32,176	5,770
(留萌)					
留萌市	幌糠町簡易飲料水施設組合	H22.12.31	留萌市上水道	484	484
留萌市	防衛省(陸上自衛隊留萌駐屯地)	S63.1.18	留萌市上水道		
計	2			484	484
(宗谷)					
稚内市	防衛省(航空自衛隊稚内分屯基地)	H14.9.24	稚内市上水道		
幌延町	幌延町(音類地区)	S62.7.2		254	254
幌延町	幌延町(下沼地区)	S49.11.25		353	353
計	3			607	607
(オホーツク)					
北見市	北海道糖業(株)北見製糖所	H22.5.18	北見市上水道	350	120
北見市	国立大学法人北見工業大学	H21.12.12	北見市上水道	2,200	10
北見市	国立大学法人北見工業大学 学生寄宿舍	H20.3.1	北見市上水道	127	127
北見市	ルートインジャパン(株)(ルートイン北見駅前専用水道)	H20.11.14	北見市浄水場	250	
北見市	吉田 茂夫(北見赤十字病院)	H20.1.9	北見市上水道		
北見市	(株)大江本家(静山閣)	H14.9.30	温根湯簡易水道	245	
北見市	(株)大江本家(聴水閣)	H14.9.30	温根湯簡易水道	755	5



確認時給水 人口(人)		現在給水 人口(人)		現在給水 人口(人)		施設能力 (m <sup>3</sup> /日)	原水の種別	浄水方法の種別	職員数 (人)
左記以外のもの		自己水源のみによるもの		左記以外のもの					
供給を受ける者の数	うち 居住人口	供給を受ける者の数	うち 居住人口	供給を受ける者の数	うち 居住人口				
		400				57	深	消	4
		140	80			61	深	消	5
		1,615				23	深	消	2
		750	70			322	表	消	4
		1,244	100			610	深	消	1
		650	10			750	表	消	1
						700	受・湧	消	4
		155	3			40	湧	消	1
		143	3			47	湧	消	1
		60	6			82	湧	消	1
		446	26			325	湧	消	2
		150	84			237	深	消	3
		1,389	10			60	深	消	1
		430	8			104	深	消	1
		389	16			58	伏	消	1
		137	7			190	湧	消	1
		106				32	湧	消	1
		100	25			346	湧	消	1
		119	9			27	湧	消	1
		1,450	15			100	湧	消	4
		48	48			39	湧	消	4
							受・表	急	2
							湧	急	2
		1,098	10			250	表	緩	1
		27	16			29	表	緩	1
		61	66			21	浅	緩	1
		57	57			200	浅	急	1
28,913		28,388	3,476	28,736		14,143			151
		143	109			143	表	緩	1
							受	消	1
		143	109			143			2
							受	消	6
		137	137			304	深	消	1
		132	132			371	深	消	1
		269	269			675			8
		350	120			180	表	膜	2
		2,200	10			480	浅	マ	2
		127	127			64	浅	消	2
		250				63	地	鉄	2
3,340	67			3,340	67	760	受・深	急	1
		231				49	浅	消	4
		755	3			151	浅	消	4

所 在 市町村名	設 置 者 名	最近確認 年月日	給水区域の 上簡水の 名称	確認時給水 人口(人)	
				自己水源のみによるもの 供給を受ける者の数	うち 居住人口
網走市	医療法人社団朗愛会(こが病院)	H24.1.13	網走市上水道		
網走市	防衛省(航空自衛隊網走分屯基地)	H11.4.2	網走市上水道		
美幌町	防衛省(陸上自衛隊美幌駐屯地)	S49.7.29	美幌町上水道		
斜里町	斜里町(峰浜)	H1.9.2		330	330
遠軽町	医療法人交雄会(介護老人保健施設プライムいくたはら)	H16.7.13	生田原簡易水道	167	160
遠軽町	防衛省(陸上自衛隊遠軽駐屯地)	H14.3.12	遠軽町上水道		
雄武町	雄武町(雄武地区)	S61.5.12		184	184
計	14			4,608	936
(十勝)					
帯広市	医療法人社団博仁会(大江病院専用水道)	H14.9.27	帯広市上水道	200	50
帯広市	(福)普仁会(普仁会専用水道)	H14.9.30	帯広市上水道	303	
帯広市	ふじまるビル(株)(ふじまるビル専用水道)	H14.9.30	帯広市上水道		
帯広市	(株)アルムシステム(帯広グランドホテル)	H14.9.30	帯広市上水道	154	
帯広市	一の野村(株)(ホテルルートイン帯広駅前)	H15.2.18	帯広市上水道	278	
帯広市	国立大学法人帯広畜産大学	H16.3.31	帯広市上水道		
帯広市	(株)長崎屋(長崎屋帯広店専用水道)	H16.4.15	帯広市上水道		
帯広市	(株)トヨーカ堂帯広店(トヨーカ堂帯広店専用水道)	H16.7.5	帯広市上水道		
帯広市	イオン北海道(株)(イオン帯広店)	H15.11.21	帯広市上水道		
帯広市	(株)北海道ホテル	H17.10.14	帯広市上水道		
帯広市	社会医療法人北斗(北斗病院専用水道)	H17.4.25	帯広市上水道		
帯広市	(財)北海道医療団(帯広第一病院専用水道)	H17.9.7	帯広市上水道		
帯広市	独立行政法人国立病院機構帯広病院	H17.6.21	帯広市上水道		
帯広市	社会福祉法人北海道社会事業協会帯広病院	H18.6.21	帯広市上水道	1,756	1,300
帯広市	(株)帯広東急イン(帯広東急イン専用水道)	H18.6.1	帯広市上水道		
帯広市	JR北海道ホテルズ(株)(ホテル日航ノースランド帯広専用水道)	H19.4.19	帯広市上水道		
帯広市	医療法人社団博愛会(開西病院専用水道)	H20.8.13	帯広市上水道		
帯広市	JA北海道厚生連帯広厚生病院(帯広厚生病院専用水道)	H20.11.19	帯広市上水道		
帯広市	防衛省(陸上自衛隊帯広駐屯地)	H10.2.23	帯広市上水道		
帯広市	帯広刑務所	S51.12.7	帯広市上水道		
音更町	医療法人徳洲会(帯広徳洲会病院)	H21.9.28	音更町上水道	512	
音更町	(福)音更晩成園	H14.9.30	音更町熱別川左岸簡易水道	150	90
音更町	音更町長(音更町字中音更、大牧地区)	S48.10.1		959	319
鹿追町	防衛省(陸上自衛隊鹿追駐屯地)	H13.5.11			
鹿追町	防衛省(陸上自衛隊熱別演習場)	H14.9.30			
鹿追町	防衛省(宿舍)	H14.9.30			
新得町	地方独立行政法人北海道立総合研究機構畜産試験場	H24.3.1		370	370
新得町	加森観光(株)サホロ事業部(サホロカントリークラブ)	H14.9.30		400	
新得町	加森観光(株)サホロ事業部(サホロリゾートホテル)	H19.8.9	狩勝高原水道施設第4配水区域		
新得町	新得町長(国民宿舎東大雪荘専用水道)	H15.1.20		771	6
清水町	(福)清水旭山学園(清水旭山学園専用水道)	H14.9.30		130	90
芽室町	めむろ新嵐山(株)	H14.9.30	芽室町 美生簡易水道	1,000	
幕別町	十勝幕別温泉グランヴィリオホテル	H14.9.30	幕別簡易水道		
幕別町	明野・新川水道利用組合(明野・新川専用水道)	S58.3.31		259	214
本別町	北海道糖業(株)(本別製糖所専用水道)	S37.11.29	本別町勇足簡易水道	920	614

確認時給水 人口(人)		現在給水 人口(人)		現在給水 人口(人)		施設能力 (m <sup>3</sup> /日)	原水の種別	浄水方法の種別	職員数 (人)
左記以外のもの		自己水源のみによるもの		左記以外のもの					
供給を受ける者の数	うち 居住人口	供給を受ける者の数	うち 居住人口	供給を受ける者の数	うち 居住人口				
787	2			787	2	411	受・深	膜	3
							受	消	4
							受		1
		199	192			182	湧	消	1
		157	157			50	浅	膜	1
							受	消	1
		192	192			654	表	緩・急	5
4,127	69	4,461	801	4,127	69	3,043			33
		200	50			70	深	急・マ	3
		303				91	深	急	2
13,550				10,000		120	深	急・鉄・マ	5
		122				152	深	急	2
		278				83	深	鉄・マ	11
1,030	200			1,701	293	600	深	急	1
6,460				6,460		150	受・深	鉄・マ・膜	6
8,483				8,483		226	受・深	鉄・マ・膜	4
5,000				5,000		349	受・深	膜	5
400				400		120	受・深	鉄・マ・膜	3
2,008	183			1,386	131	321	受・深	鉄・マ・膜	3
1,000	100			1,000	100	132	受・深	鉄・マ・膜	6
858	150			858	150	129	受・深	鉄・マ・膜	4
		1,756	1,300			6	深	膜	1
535				535		141	受・深	鉄・マ・膜	2
5,050				5,050		208	受・深	鉄・マ・膜	3
676				676		104	受・深	鉄・マ・膜	2
3,848				3,848		308	受・深	鉄・マ・膜	1
							受	消	2
	923				605	678	受	消	1
		512				63	深	鉄	1
		150	90			30	湧	消	3
		319	319			492	湧	消	1
							浅	膜	2
							湧	簡	3
	50				50	500	受	簡	2
		108	108			660	表	緩	1
		80				65	深	消	4
439	20			439	20	269	受・深	消	4
						220	湧	急	
		200	90			35	深	急	1
		1,000				200	浅	消	2
500				500	30	162	受・深	膜	2
		214	210			345	浅	消	1
		153	101			138	表	急	1

所 在 市町村名	設 置 者 名	最近確認 年月日	給水区域の 上簡水の 名称	確認時給水 人口(人)	
				自己水源のみによるもの 供給を受ける者の数	うち 居住人口
足寄町	足寄町(西足寄地区専用水道)	S58.11.4		899	899
足寄町	(社)あしよろ敬愛会(ケアハウス銀河の里あしよろ)	H14.9.30		80	70
足寄町	防衛省(陸上自衛隊足寄分屯地)	H14.9.30			
陸別町	陸別町(銀河の森専用水道)	H14.9.30			
陸別町	陸別町(小利別地区専用水道)	H14.9.30		98	98
計	40			9,239	4,120
(釧路)					
釧路市	釧路空港ビル(株)	H14.9.20		1,500	
釧路市	社会福祉法人釧路丹頂協会(丹頂の園)	H14.9.26		148	82
釧路市	釧路市(山花公園オートキャンプ場)	H14.9.26		375	
釧路市	社会福祉法人釧路愛育協会(鶴が丘学園)	H14.9.26		156	109
釧路町	防衛省(陸上自衛隊釧路駐屯地)	H3.9.1	釧路町上水道		
標茶町	標茶町(荻野地区)	S38.9.7		563	563
標茶町	標茶町(西熊牛地区)	S41.11.15		510	510
標茶町	標茶町(北方無法地区)	S42.6.23		336	336
標茶町	標茶町(中オソベツ地区)	S47.10.17		350	350
標茶町	標茶町(虹別地区)	S41.7.9		444	444
弟子屈町	宮本商事(株)	H14.9.26	弟子屈町川湯簡易水道	92	
弟子屈町	(株)川湯ホテルプラザ	H14.9.30	弟子屈町川湯簡易水道	320	
弟子屈町	(株)御園ホテル	H14.9.30	弟子屈町川湯簡易水道	350	63
弟子屈町	(株)川湯観光ホテル	H14.9.30	弟子屈町川湯簡易水道	300	
弟子屈町	(株)プリンスホテル	H14.9.30	弟子屈町川湯簡易水道	854	
弟子屈町	弟子屈町(熊牛地区)	S41.11.15		210	210
弟子屈町	弟子屈町(美留和地区)	S36.10.2		421	421
計	17			6,929	3,088
(根室)					
別海町	防衛省(陸上自衛隊矢臼別演習場)	S59.1.4	別海町上水道		
中標津町	医療法人樹恵会石田病院	H18.3.7	中標津町上下水道	230	230
計	2			230	230
市計	374			376,761	31,461
町計	119			58,333	11,491
村計	4			10,664	334
合計	497			445,758	43,286

- (注) 1. 『給水区域の上簡水の名称』については、当該専用水道が上水道又は簡易水道の給水区域内にある場合は、当該上水道又は  
2. 原水の種別:表－表流(自流)水、湖－湖水、深－深井戸、浅－浅井戸、地－地下水(浅井戸か深井戸か不明)、伏－伏流水、  
3. 浄水方法の種別:急－急速ろ過、緩－緩速ろ過、膜－膜ろ過、消－消毒のみ(浄水受水で追加塩素する場合を含む)、  
4. 防衛省が設置する施設については、一部未回答となっている(空欄部分)。

確認時給水 人口(人) 左記以外のもの		現在給水 人口(人) 自己水源のみによるもの		現在給水 人口(人) 左記以外のもの		施設 能力 (m <sup>3</sup> /日)	原水 の 種 別	浄水方法 の種別	職員数 (人)
供給を受け る者の数	うち 居住人口	供給を受け る者の数	うち 居住人口	供給を受け る者の数	うち 居住人口				
		379	379			1,251	表	緩	1
		80	70			56	湧	消	2
							深	急	1
12,330				2	2	134	受	消	2
		68	68			216	湧	消	2
62,167	1,626	5,922	2,785	46,338	1,381	8,824			103
		1,500				93	深	簡	2
		150	84			50	深	消	2
		447				21	深	鉄	1
		152	97			106	地	消	1
							受	消	1
		331	331			256	湧	消	1
		187	187			320	深	消	1
		61	61			237	湧	消	1
		299	299			343	湧	消	1
		568	568			362	深	消	1
		92				46	深	消	3
		320				96	深	消	1
		350	63			105	地	消	3
		300				90	地	消	2
		854				744	深	消	6
		64	64			139	湧	消	1
		77	77			157	湧	消	1
		5,752	1,831			3,165			29
							受	消	1
		230	230			40	深	消	2
		230	230			40			3
517,837	2,924	368,660	16,797	503,963	2,520	102,731			1,237
19,894	70	48,640	6,899	7,125	102	26,765			278
		10,623	318			2,257			29
537,731	2,994	427,923	24,014	511,088	2,622	131,753	—	—	1,544

簡易水道の名を記載している。

湧－湧水、受－受水。

マ－除マンガン、鉄－除鉄、簡－簡易ろ過、空欄－浄水受水で追加塩素無し



## Ⅲ 市町村別水道普及状況

(平成24年3月31日現在)

市町村名	行政区域内 総人口	上水道			簡易水道					
		公営			公営			私営		
		箇所数	計画 給水人口	現在 給水人口	箇所数	計画 給水人口	現在 給水人口	箇所数	計画給 水人口	現在給 水人口
		① 人	② 箇所 人	③ 人	④ 人	⑤ 箇所 人	⑥ 人	⑦ 人	⑧ 箇所 人	⑨ 人
(空知)										
夕張市	10,471	1	10,750	10,512						
岩見沢市	89,023	3 ( 2 )	115,733	88,986						
美瑛市	25,312	2 ( 1 )	41,807	25,262						
芦別市	16,465	1	25,200	14,850	2	5,350	1,165			
赤平市	12,234	1	19,000	11,902						
三笠市	10,070	2 ( 1 )	60,562	10,040						
滝川市	42,815	1 ( 1 )	43,774	41,980						
砂川市	18,740	2 ( 2 )	19,576	18,765						
歌志内市	4,259	1 ( 1 )	5,105	4,268						
深川市	23,215	1	29,122	22,180						
南幌町	8,571	1 ( 1 )	14,362	8,600						
奈井江町	6,187	1 ( 1 )	6,809	6,167						
上砂川町	3,824				1	4,610	3,824			
由仁町	5,882	1	6,217	5,838						
長沼町	11,799	1 ( 1 )	13,738	11,336						
栗山町	13,183	1	13,200	13,156						
月形町	3,760	1 ( 1 )	4,759	3,130						
浦臼町	2,182	1 ( 1 )	2,841	1,910						
新十津川町	7,095	1 ( 1 )	8,273	7,010						
妹背牛町	3,504				1	4,500	2,899			
秩父別町	2,702	1 ( 1 )	10	10	1	4,200	2,656			
雨竜町	2,835	1 ( 1 )	3,388	2,834						
北竜町	2,173				1	2,600	2,052			
沼田町	3,563	1	11,000	3,538						
計	329,864	26 ( 16 )	455,226	312,274	6	21,260	12,596			
(石狩)										
札幌市	1,904,319	1	2,153,000	1,913,686						
江別市	120,940	2 ( 1 )	138,430	121,010						
千歳市	94,124	1	93,900	93,314	1	240	151			
恵庭市	68,754	1	80,500	68,506						
北広島市	60,291	1	69,500	59,502						
石狩市	60,616	1	74,380	60,209						
当別町	18,224	1	22,900	18,113	1	270				
新篠津村	3,480	1 ( 1 )	4,239	3,462						
計	2,330,748	9 ( 2 )	2,636,849	2,337,802	2	510	151			
(後志)										
小樽市	130,255	1	200,000	130,502	1	120				
島牧村	1,785				3	2,515	1,691			
寿都町	3,347				1	4,060	3,332			
黒松内町	3,153				1	2,760	2,495			
蘭越町	5,272				1	4,900	4,805			
ニセコ町	4,723				6	5,764	4,322			
真狩村	2,176				1	2,610	2,135			



専用水道						合計			普及率	飲料水供給施設					
自己水源のみによるもの			左記以外のもの			箇所数	計画 給水人口	現在 給水人口		公営			私営		
箇所数	確認時 給水人口	現在 給水人口	箇所数	確認時 給水人口	現在 給水人口					箇所数	計画 給水人口	現在 給水人口	箇所数	計画 給水人口	現在 給水人口
⑧ 箇所	⑨ 人	⑩ 人	⑪ 箇所	⑫ 人	⑬ 人	②+⑤+⑧+⑪ 箇所	③+⑥+⑨ 人	④+⑦+⑩=⑭ 人	⑭/① ×100%	箇所	人	人	箇所	人	人
						1	10,750	10,512	100.4						
			2			5 ( 2 )	115,733	88,986	100.0						
			1			3 ( 1 )	41,807	25,262	99.8						
						3	30,550	16,015	97.3						
						1	19,000	11,902	97.3						
						2 ( 1 )	60,562	10,040	99.7						
3	786	683	2	55	55	6 1	44,560	42,663	99.6				1	78	59
4	1,215	442	1			7 2	20,791	19,207	102.5						
						1 1	5,105	4,268	100.2						
3	831	747				4	29,953	22,927	98.8						
						1 ( 1 )	14,362	8,600	100.3						
						1 ( 1 )	6,809	6,167	99.7						
						1	4,610	3,824	100.0						
						1	6,217	5,838	99.3						
			1			2 ( 1 )	13,738	11,336	96.1						
			1			2	13,200	13,156	99.8						
			1			2 ( 1 )	4,759	3,130	83.2						
						1 ( 1 )	2,841	1,910	87.5						
						1 ( 1 )	8,273	7,010	98.8						
						1	4,500	2,899	82.7						
						2 ( 1 )	4,210	2,666	98.7						
						1 ( 1 )	3,388	2,834	100.0						
						1	2,600	2,052	94.4						
						1	11,000	3,538	99.3						
10	2,832	1,872	9	55	55	51 ( 16 )	479,318	326,742	99.1				1	78	59
152	5,536	6,022	76	1,148	1,021	229	2,158,536	1,919,708	100.8						
3	983	546	1			6 ( 1 )	139,413	121,556	100.5						
			5			7	94,140	93,465	99.3						
5			3			9	80,500	68,506	99.6						
8			2	96	96	11	69,500	59,502	98.7						
2	219	219	2			5	74,599	60,428	99.7						
2						4	23,170	18,113	99.4						
						1 ( 1 )	4,239	3,462	99.5						
172	6,738	6,787	89	1,244	1,117	272 ( 2 )	2,644,097	2,344,740	100.6						
2			4			8	200,120	130,502	100.2						
						3	2,515	1,691	94.7						
						1	4,060	3,332	99.6						
						1	2,760	2,495	79.1				3	197	188
4	82	82				5	4,982	4,887	92.7						
6	7	7				12	5,771	4,329	91.7						
						1	2,610	2,135	98.1						

市町村名	行政区域内 総人口	上水道			簡易水道					
		公営			公営			私営		
		箇所数	計画 給水人口	現在 給水人口	箇所数	計画 給水人口	現在 給水人口	箇所数	計画給 水人口	現在給 水人口
		① 人	② 箇所	③ 人	④ 人	⑤ 箇所	⑥ 人	⑦ 人	⑧ 箇所	⑨ 人
留寿都村	1,932				2	2,580	1,893			
喜茂別町	2,397				1	2,370	2,286			
京極町	3,361				1	3,280	3,198			
俱知安町	15,308	1	18,800	14,108	1	1,800	887			
共和町	6,471				3	6,420	5,009			
岩内町	14,595	1	18,430	12,655						
泊村	1,883				1	3,500	1,868			
神恵内村	1,013				2	1,579	991			
積丹町	2,491				1	3,445	1,861			
古平町	3,642				1	4,060	3,547			
仁木町	3,722				1	4,091	2,965			
余市町	20,921	1	21,360	20,292						
赤井川村	1,172				3	1,307	1,007			
計	229,619	4	258,590	177,557	31	57,161	44,292			
(胆振)										
室蘭市	93,078	1	98,000	92,957						
苫小牧市	173,761	1	182,000	172,376						
登別市	51,474	1	50,200	50,791	1	246	175			
伊達市	36,461	1	36,700	31,243	1	1,700	1,026			
豊浦町	4,395				4	5,280	4,220			
壮瞥町	2,800				2	4,110	2,616			
白老町	19,143	1	27,300	18,893						
厚真町	4,779				1	4,850	3,928			
洞爺湖町	9,933	1	10,200	8,264	1	2,050	1,424			
安平町	8,824				3	8,950	7,320			
むかわ町	9,476	1	5,370	4,644	2	4,420	3,060			
計	414,124	7	409,770	379,168	15	31,606	23,769			
(日高)										
日高町	13,508	1	12,700	11,061	1	2,400	1,657			
平取町	5,588				3	5,365	4,364	1	230	103
新冠町	5,781				3	5,582	4,953			
浦河町	13,803	2 ( 1 )	17,250	11,293	1	930	738			
様似町	5,029	1	6,150	4,706	1	415	209			
えりも町	5,361				3	7,780	5,193			
新ひだか町	25,133	1	22,100	19,257	2	4,700	3,529			
計	74,203	5 ( 1 )	58,200	46,317	14	27,172	20,643	1	230	103
(渡島)										
函館市	277,056	1	308,000	262,529	9	20,197	14,047			
北斗市	48,779	3 ( 1 )	53,200	45,340	1	3,000	1,936			
松前町	8,892	1	11,500	5,572	3	7,810	3,294			
福島町	4,965	1	12,700	4,716						
知内町	5,042	1	5,200	4,386	2	1,960	625			
木古内町	5,053	1	9,100	4,957						
七飯町	28,864	1	19,500	23,419	2	8,490	4,921			

専用水道						合計			普及率	飲料水供給施設					
自己水源のみによるもの			左記以外のもの			箇所数	計画 給水人口	現在 給水人口		公営			私営		
箇所数	確認時 給水人口	現在 給水人口	箇所数	確認時 給水人口	現在 給水人口					箇所数	計画 給水人口	現在 給水人口	箇所数	計画 給水人口	現在 給水人口
⑧ 箇所	⑨ 人	⑩ 人	⑪ 箇所	⑫ 人	⑬ 人	②+⑤+⑧+⑪ 箇所	③+⑥+⑨ 人	④+⑦+⑩=⑭ 人	⑭/① ×100%	箇所	人	人	箇所	人	人
1	180	200				3	2,760	2,093	108.3						
1						2	2,370	2,286	95.4						
2	450	280				3	3,730	3,478	103.5				1	70	66
4	552	141				6	21,152	15,136	98.9				1	58	60
						3	6,420	5,009	77.4						
1						2	18,430	12,655	86.7						
1						2	3,500	1,868	99.2						
						2	1,579	991	97.8						
						1	3,445	1,861	74.7						
						1	4,060	3,547	97.4						
1	140	98				2	4,231	3,063	82.3						
1						2	21,360	20,292	97.0						
1	90	52				4	1,397	1,059	90.4						
25	1,501	860	4			64	317,252	222,709	97.0				5	325	314
2	14	14				3	98,014	92,971	99.9	1	100	72			
3	12,633	1,265	1			5	194,633	173,641	99.9						
16	750	798				18	51,196	51,764	100.6				1	50	50
6	610	600				8	39,010	32,869	90.1				7	491	491
						4	5,280	4,220	96.0						
1						3	4,110	2,616	93.4						
1						2	27,300	18,893	98.7						
			1			2	4,850	3,928	82.2						
3			1			6	12,250	9,688	97.5						
1						4	8,950	7,320	83.0						
						3	9,790	7,704	81.3	1	90	54	8	582	548
33	14,007	2,677	3			58	455,383	405,614	97.9	2	190	126	16	1,123	1,089
						2	15,100	12,718	94.2	1	99	59	2	176	141
						4	5,595	4,467	79.9						
2	416	404				5	5,998	5,357	92.7						
3	434	225				6 ( 1 )	18,614	12,256	88.8						
						2	6,565	4,915	97.7						
			1			4	7,780	5,193	96.9						
1	347	91				4	27,147	22,877	91.0				9	848	758
6	1,197	720	1			27 ( 1 )	86,799	67,783	91.3	1	99	59	11	1,024	899
3		244				13	328,197	276,820	99.9						
1	640	650				5 ( 1 )	56,840	47,926	98.3						
						4	19,310	8,866	99.7						
						1	12,700	4,716	95.0						
						3	7,160	5,011	99.4						
						1	9,100	4,957	98.1				1	68	51
2	641	346				5	28,631	28,686	99.4						

市町村名	行政区域内 総人口	上水道			簡易水道					
		公営			公営			私営		
		箇所数	計画 給水人口	現在 給水人口	箇所数	計画 給水人口	現在 給水人口	箇所数	計画給 水人口	現在給 水人口
		① 人	② 箇所	③ 人	④ 人	⑤ 箇所	⑥ 人	⑦ 人	⑧ 箇所	⑨ 人
鹿部町	4,462	1	5,200	4,438	1 ( 1 )	4	2			
森町	17,656	1	14,000	11,078	2	2,000	1,150			
八雲町	18,514	1	12,300	10,747	5	11,561	6,090			
長万部町	5,968	1	8,500	5,256	2	600	434			
計	425,251	13 ( 1 )	459,200	382,438	27 ( 1 )	55,622	32,499			
(檜山)										
江差町	8,704	1	13,500	8,508	1 ( 1 )	545	188			
上ノ国町	5,772	1	5,300	3,882	3	3,490	1,328			
厚沢部町	4,481				1	4,455	4,404			
乙部町	4,330				1	4,550	4,340			
奥尻町	3,067				2	3,390	2,192			
今金町	5,968				7	8,070	5,300			
せたな町	9,417				10	12,573	8,693			
計	41,739	2	18,800	12,390	25 ( 1 )	37,073	26,445			
(上川)										
旭川市	350,511	1	377,800	327,079	2	760	267			
士別市	21,640	1	19,971	18,088						
名寄市	29,869	1	27,560	26,694	3	772	364			
富良野市	23,890	1	19,000	15,811	6	3,860	2,061			
鷹栖町	7,396	1	10,000	7,122						
東神楽町	9,744	2 ( 1 )	8,800	5,943						
当麻町	7,133	1	9,000	6,423						
比布町	4,133				1	4,000	2,955			
愛別町	3,304				1	3,780	2,804			
上川町	4,105	2	12,200	3,647						
東川町	7,875				1	5,000				
美瑛町	10,842	1	12,640	8,065	1	2,330	1,383			
上富良野町	11,728	1	12,500	10,042	3	1,840	1,004			
中富良野町	5,497				2	5,180	4,990			
南富良野町	2,832				4	2,744	2,627			
占冠村	1,142				2	2,600	1,029			
和寒町	3,846				1	4,944	3,563			
剣淵町	3,578	1 ( 1 )	29	14	1	3,310	2,724			
下川町	3,616				2	5,500	3,302			
美深町	4,929	1	6,000	4,181	1	850	351			
音威子府村	809				1	1,070	731			
中川町	1,815				2	2,110	1,761			
幌加内町	1,663				2	1,550	1,341			
計	521,897	14 ( 2 )	515,500	433,109	36	52,200	33,257			
(留萌)										
留萌市	24,036	1	36,700	23,784						
増毛町	5,076	1	5,500	4,238	4	2,220	888			
小平町	3,595	1	5,100	3,560						
苫前町	3,541				1	4,300	3,500			

専用水道						合計			普及率	飲料水供給施設					
自己水源のみによるもの			左記以外のもの			箇所数	計画 給水人口	現在 給水人口		公営			私営		
箇所数	確認時 給水人口	現在 給水人口	箇所数	確認時 給水人口	現在 給水人口					箇所数	計画 給水人口	現在 給水人口	箇所数	計画 給水人口	現在 給水人口
⑧ 箇所	⑨ 人	⑩ 人	⑪ 箇所	⑫ 人	⑬ 人	②+⑤+⑧+⑪ 箇所	③+⑥+⑨ 人	④+⑦+⑩=⑭ 人	⑭/① ×100%	箇所	人	人	箇所	人	人
						2 ( 1 )	5,204	4,440	99.5						
3	399	279				6	16,399	12,507	70.8						
						6	23,861	16,837	90.9				1	70	50
						3	9,100	5,690	95.3				1	50	50
9	1,680	1,519				49 ( 2 )	516,502	416,456	97.9				3	188	151
						2 ( 1 )	14,045	8,696	99.9						
						4	8,790	5,210	90.3	1	90	55			
						1	4,455	4,404	98.3						
						1	4,550	4,340	100.2						
1						3	3,390	2,192	71.5						
1	96	78				8	8,166	5,378	90.1						
						10	12,573	8,693	92.3	1	88	53			
2	96	78				29 ( 1 )	55,969	38,913	93.2	2	178	108			
9	2,373	1,172	5			17	380,933	328,518	93.7				1	80	80
1	120	120				2	20,091	18,208	84.1						
1						5	28,332	27,058	90.6				2	143	151
9	2,464	1,375				16	25,324	19,247	80.6				1	70	67
			1			2	10,000	7,122	96.3						
4	210	220	1			7 ( 1 )	9,010	6,163	63.2						
						1	9,000	6,423	90.0						
1						2	4,000	2,955	71.5						
						1	3,780	2,804	84.9						
3	100	180	1			6	12,300	3,827	93.2						
11	233	188				12	5,233	188	2.4						
1	3	9				3	14,973	9,457	87.2				2	139	122
4	93	63				8	14,433	11,109	94.7						
						2	5,180	4,990	90.8						
2	31	26				6	2,775	2,653	93.7						
1	64	66				3	2,664	1,095	95.9						
						1	4,944	3,563	92.6						
						2 ( 1 )	3,339	2,738	76.5				5	354	305
						2	5,500	3,302	91.3						
						2	6,850	4,532	91.9	5	437	306			
						1	1,070	731	90.4						
						2	2,110	1,761	97.0						
1	79	57				3	1,629	1,398	84.1						
48	5,770	3,476	8			106 ( 2 )	573,470	469,842	90.0	5	437	306	11	786	725
1	484	109	1			3	37,184	23,893	99.4						
						5	7,720	5,126	101.0						
						1	5,100	3,560	99.0						
						1	4,300	3,500	98.8						

市町村名	行政区域内 総人口	上水道			簡易水道					
		公営			公営			私営		
		箇所数	計画 給水人口	現在 給水人口	箇所数	計画 給水人口	現在 給水人口	箇所数	計画給 水人口	現在給 水人口
① 人	② 箇所	③ 人	④ 人	⑤ 箇所	⑥ 人	⑦ 人	⑤ 箇所	⑥ 人	⑦ 人	
羽幌町	7,936	1	8,400	7,110	4 ( 1 )	1,557	606			
初山別村	1,378				3 ( 1 )	1,344	1,308			
遠別町	3,029				1	3,632	3,047			
天塩町	3,514				3	5,120	3,370			
計	52,105	4	55,700	38,692	16 ( 2 )	18,173	12,719			
(宗谷)										
稚内市	37,911	1	55,900	37,740	1	104	73			
猿払村	2,763				4	3,100	2,845			
浜頓別町	3,989				1	4,910	4,032			
中頓別町	1,947				1	2,820	1,950			
枝幸町	9,057	1	6,330	5,961	4	5,057	3,133			
豊富町	4,339				1	4,370	4,339			
礼文町	2,904				3	7,500	2,890			
利尻町	2,358				1	2,360	2,358			
利尻富士町	2,853				1	2,963	2,838			
幌延町	2,623				2	2,500	2,053			
計	70,744	2	62,230	43,701	19	35,684	26,511			
(オホーツク)										
北見市	124,291	2	144,432	110,308	7 ( 1 )	7,456	6,534			
網走市	38,548	1	45,000	37,705	2	970	647			
紋別市	24,293	1	23,000	22,861	3	1,731	985			
美幌町	21,375	1	26,300	20,371						
津別町	5,576	1	7,000	4,904	1	400	263			
斜里町	12,532	1	13,200	9,869	1	1,280	1,176			
清里町	4,500				2	6,200	3,138			
小清水町	5,344				2	5,396	4,797			
訓子府町	5,515	1	6,350	5,296						
置戸町	3,339				3	4,431	2,955			
佐呂間町	5,774				5	6,019	4,568			
遠軽町	21,932	1	17,800	16,391	5	7,830	3,625			
湧別町	9,873	1	11,950	7,768	3 ( 1 )	1,120	612			
滝上町	3,023				1	3,150	2,433			
興部町	4,202				1	4,333	4,229			
西興部村	1,137				1	1,210	1,091			
雄武町	4,734				3	4,460	4,439			
大空町	7,995				3	8,800	7,612			
計	303,983	10	295,032	235,473	43 ( 2 )	64,786	49,104			
(十勝)										
帯広市	168,188	1	202,100	164,396	2	3,605	3,208			
音更町	45,564	1	42,500	39,935	3	2,835	1,541			
士幌町	6,542				3	6,829	6,503			
上士幌町	5,125				3 ( 1 )	5,657	4,859			
鹿追町	5,626				3	4,795	4,056			
新得町	6,574	1	5,990	5,484	2 ( 1 )	765	492			

専用水道						合計			普及率	飲料水供給施設					
自己水源のみによるもの			左記以外のもの			箇所数	計画 給水人口	現在 給水人口		公営			私営		
箇所数	確認時 給水人口	現在 給水人口	箇所数	確認時 給水人口	現在 給水人口					箇所数	計画 給水人口	現在 給水人口	箇所数	計画 給水人口	現在 給水人口
⑧ 箇所	⑨ 人	⑩ 人	⑪ 箇所	⑫ 人	⑬ 人	②+⑤+⑧+⑪ 箇所	③+⑥+⑨ 人	④+⑦+⑩=⑭ 人	⑭/① ×100%	箇所	人	人	箇所	人	人
						5 ( 1 )	9,957	7,716	97.2						
						3 ( 1 )	1,344	1,308	94.9						
						1	3,632	3,047	100.6						
						3	5,120	3,370	95.9						
1	484	109	1			22 ( 2 )	74,357	51,520	98.9						
			1			3	56,004	37,813	99.7						
						4	3,100	2,845	103.0						
						1	4,910	4,032	101.1						
						1	2,820	1,950	100.2						
						5	11,387	9,094	100.4						
						1	4,370	4,339	100.0						
						3	7,500	2,890	99.5						
						1	2,360	2,358	100.0						
						1	2,963	2,838	99.5						
2	607	269				4	3,107	2,322	88.5				4	255	255
2	607	269	1			24	98,521	70,481	99.6				4	255	255
6	262	260	1	67	67	16 ( 1 )	152,150	117,102	94.2				3	236	179
			2	2	2	5	45,970	38,352	99.5						
						4	24,731	23,846	98.2						
			1			2	26,300	20,371	95.3				1	99	75
						2	7,400	5,167	92.7						
1	330	192				3	14,810	11,237	89.7						
						2	6,200	3,138	69.7						
						2	5,396	4,797	89.8						
						1	6,350	5,296	96.0				1	81	52
						3	4,431	2,955	88.5				1	84	83
						5	6,019	4,568	79.1						
1	160	157	1			8	25,790	20,173	92.0						
						4 ( 1 )	13,070	8,380	84.9				2	171	133
						1	3,150	2,433	80.5						
						1	4,333	4,229	100.6						
						1	1,210	1,091	96.0						
1	184	192				4	4,644	4,631	97.8				1	87	85
						3	8,800	7,612	95.2						
9	936	801	5	69	69	67 ( 2 )	360,754	285,378	93.9				9	758	607
5	1,350	1,350	15	1,556	1,279	23	207,055	168,954	100.5						
3	409	409				7	45,744	41,885	91.9						
						3	6,829	6,503	99.4						
						3 ( 1 )	5,657	4,859	94.8						
2			1	50	50	6	4,795	4,056	72.1						
3	376	108	1	20	20	7 ( 1 )	7,131	6,084	92.5						

市町村名	行政区域内 総人口	上水道			簡易水道					
		公営			公営			私営		
		箇所数	計画 給水人口	現在 給水人口	箇所数	計画 給水人口	現在 給水人口	箇所数	計画給 水人口	現在給 水人口
		① 人	② 箇所	③ 人	④ 人	⑤ 箇所	⑥ 人	⑦ 人	⑧ 箇所	⑨ 人
清水町	10,104	1	8,700	6,028	2	2,794	2,571			
芽室町	19,373	1	18,200	15,592	3	2,360	1,982			
中札内村	4,061				1	4,700	3,989			
更別村	3,376				1	3,700	3,330			
大樹町	5,943	1	5,880	5,928						
広尾町	7,892	1	7,600	6,401	3	2,270	1,408			
幕別町	27,557	2 ( 1 )	26,750	21,935	6 ( 1 )	3,394	2,925			
池田町	7,572	1	8,200	6,833	1 ( 1 )	14	7			
豊頃町	3,511				4 ( 2 )	6,346	3,340			
本別町	8,088	1	7,900	5,563	4 ( 1 )	2,596	1,569			
足寄町	7,611	1	7,300	5,981	1	1,260	304			
陸別町	2,678				1	3,170	2,349			
浦幌町	5,523				1	4,356	4,653			
計	350,908	12 ( 1 )	341,120	284,076	44 ( 7 )	61,446	49,086			
(釧路)										
釧路市	182,263	1	222,000	174,536	5	8,820	7,018			
釧路町	20,679	2 ( 1 )	22,730	17,097	1	3,040	3,043			
厚岸町	10,510	1	10,380	9,523	2	1,048	773			
浜中町	6,497	1	5,175	5,216						
標茶町	8,347	1	5,020	4,552						
弟子屈町	8,160	1	7,500	5,269	3	2,778	1,708			
鶴居村	2,532				2	1,670	1,735			
白糠町	9,294	1	10,447	8,712	2	808	241			
計	248,282	8 ( 1 )	283,252	224,905	15	18,164	14,518			
(根室)										
根室市	28,923	1	32,300	26,836	1	2,300	2,183			
別海町	15,987	1	16,000	15,775						
中標津町	24,191	1	21,400	20,552	1	3,190	2,999			
標津町	5,697				3	6,104	5,666			
羅臼町	5,951	1	6,820	5,337	2	1,270	489			
計	80,749	4	76,520	68,500	7	12,864	11,337			
合計	5,474,216	120 ( 24 )	5,925,989	4,976,402	300 ( 13 )	493,721	356,927	1	230	103

(注) 1. 箇所数の ( ) 内の数値は当該市町村に給水を行っている他の水道事業者数 (内数)



専用水道						合計			普及率	飲料水供給施設					
自己水源のみによるもの			左記以外のもの			箇所数	計画 給水人口	現在 給水人口		公営			私営		
箇所数	確認時 給水人口	現在 給水人口	箇所数	確認時 給水人口	現在 給水人口					箇所数	計画 給水人口	現在 給水人口	箇所数	計画給 水人口	現在 給水人口
⑧ 箇所	⑨ 人	⑩ 人	⑪ 箇所	⑫ 人	⑬ 人	②+⑤+⑧+⑪ 箇所	③+⑥+⑨ 人	④+⑦+⑩+⑬ 人	⑭/① ×100%	箇所	人	人	箇所	人	人
1	90	90				4	11,584	8,689	86.0						
1						5	20,560	17,574	90.7						
						1	4,700	3,989	98.2						
						1	3,700	3,330	98.6						
						1	5,880	5,928	99.7						
						4	9,870	7,809	98.9						
1	214	210	1		30	10 ( 2 )	30,358	25,070	91.0						
						2 ( 1 )	8,214	6,840	90.3						
						4 ( 2 )	6,346	3,340	95.1						
2 ( 1 )	990	185				7 ( 2 )	11,486	7,317	90.5	1	90	51			
3	593	365				5	9,153	6,650	87.4	3	212	185			
1	98	68	1		2	3	3,268	2,417	90.3	1	61	54			
						1	4,356	4,653	84.2				1	75	66
22 ( 1 )	4,120	2,785	19	1,626	1,381	97 ( 9 )	406,686	335,947	95.7	5	363	290	1	75	66
4	191	181				10	231,011	181,735	99.7						
			1			4 ( 1 )	25,770	20,140	97.4						
						3	11,428	10,296	98.0	1	98	88			
						1	5,175	5,216	80.3						
5	2,203	1,446				6	7,223	5,998	71.9	1	75	77			
7	694	204				11	10,972	7,181	88.0	3	255	242			
						2	1,670	1,735	68.5	1	84	77			
						3	11,255	8,953	96.3						
16	3,088	1,831	1			40 ( 1 )	304,504	241,254	97.2	6	512	484			
						2	34,600	29,019	100.3						
			1			2	16,000	15,775	98.7						
1	230	230				3	24,820	23,781	98.3						
						3	6,104	5,666	99.5						
						3	8,090	5,826	97.9						
1	230	230	1			13	89,614	80,067	99.2						
356 ( 1 )	43,286	24,014	142	2,994	2,622	919 ( 38 )	6,463,226	5,357,446	97.9	21	1,779	1,373	61	4,612	4,165



# IV 水道料金

IV

(平成24年3月31日現在)



# IV－1 水道料金一覧表

(上水道事業)

事業者名	一般（家庭）用			10m <sup>3</sup> までの料金 円(税込)	メーター 使用料 円	現行料金 適用年月日
	基本料金		超過料金			
	水量 トンまで	金額 円	金額 円/m <sup>3</sup>			
(空知)						
夕張市	10	2,604	@ 336	2,688	84	H9.7.1
岩見沢市	7	882	@ 189	1,449		H21.4.1
美唄市	5	840	@ 200	1,840		H2.7.1
芦別市	8	1,449	@ 241	1,931		H17.6.1
赤平市	8	1,780	@ 275	2,330		H20.5.1
三笠市	8	1,570	@ 233	2,036		H21.4.1
深川市	8	1,795	@ 278	2,561	210	H9.4.1
由仁町	7	1,270	@ 315	2,488	273	H9.4.1
栗山町	5	1,931	@ 181	2,837		H18.4.1
沼田町	10	2,247	@ 273	2,562	315	H13.7.1
長幌上水道企業団	8	1,512	@ 201	1,914		H9.4.1
西空知広域水道企業団	8	2,362	@ 294	2,950		H20.4.1
月新水道企業団	8	1,680	@ 230	2,140		H9.4.1
中空知広域水道企業団	7	1,420	@ 230	2,110		H20.4.1
(石狩)						
札幌市	10	1,386	@ 210	1,386		H9.4.1
江別市	8	1,102	@ 194	1,491		H9.4.1
千歳市	8	819	@ 141	1,102		H9.4.1
恵庭市	8	1,250	@ 224	1,698		H17.10.1
北広島市		756	@ 160	2,362		H5.4.1
石狩市	7	1,365	@ 178	1,900		H10.4.1
当別町		735	@ 178	2,520		H14.4.1
(後志)						
小樽市	10	1,333	@ 194	1,333		H8.4.1
倶知安町	6	787	@ 131	1,311		H9.6.1
岩内町	10	1,570	@ 210	2,000	430	H9.6.1
余市町	7	1,826	@ 270	2,636		H23.7.1
(胆振)						
室蘭市	8	924	@ 131	1,186		H8.4.1
苫小牧市		934	@ 21	1,344		H23.10.1
登別市	5	1,207	@ 159	2,000		H19.7.1
伊達市	8	997	@ 136	1,270		H21.5.1
白老町	8	1,312	@ 157	1,627		H22.12.1
洞爺湖町	8	1,554	@ 194	2,152	210	H9.4.1
むかわ町		840	@ 160	2,440		H22.4.1
(日高)						
日高町	8	1,701	@ 231	2,560	399	H9.4.1
浦河町		1,120	@ 105	2,170		H16.6.1
様似町	5	1,890	@ 189	2,830		H9.4.1
新ひだか町	10	1,680	@ 178	1,680		H19.7.1
(渡島)						
函館市	10	745	@ 112	745		H6.4.1
北斗市	10	1,155	@ 136	1,270	115	H13.4.1
北斗市(大野町)	10	1,155	@ 136	1,270	115	H22.4.1
松前町	7	1,785	@ 152	2,241		H9.4.1
福島町	8	2,016	@ 199	2,824	409	H8.9.1
知内町	8	1,240	@ 110	1,740	280	H11.4.1
木古内町	8	1,932	@ 241	2,709	294	H18.4.1
七飯町	8	1,312	@ 126	1,560		H9.6.1

事業者名	一般（家庭）用			10m <sup>3</sup> までの料金 円(税込)	メーター 使用料 円	現行料金 適用年月日
	基本料金		超過料金			
	水量 トンまで	金額 円	金額 円/m <sup>3</sup>			
鹿部町	10	1,575	@ 136	1,960	388	H12.4.1
森町	10	1,900	@ 230	1,900		H16.12.1
八雲町	8	1,260	@ 147	1,554		H18.6.1
長万部町	8	1,186	@ 168	1,522		H10.1.1
(檜山)						
江差町	8	2,366	@ 262	2,890		H20.6.20
上ノ国町	5	997	@ 115	1,960	388	H15.4.1
(上川)						
旭川市	8	1,071	@ 150	1,371		H9.10.1
士別市	8	1,350	@ 164	1,678		H8.5.1
名寄市	5	770	@ 230	1,920		H20.4.1
富良野市	8	1,407	@ 210	1,827		H22.4.1
鷹栖町	8	1,848	@ 231	2,310		H19.4.1
東神楽町	5	810	@ 140	1,320		H5.4.1
当麻町	8	1,795	@ 183	2,161		H9.4.1
上川町(中央)	8	1,365	@ 162	1,942	252	H9.4.1
上川町(層雲峡)	8	1,365	@ 162	1,942	252	H9.4.1
美瑛町	8	1,610	@ 224	2,058		H9.7.1
上富良野町	8	1,512	@ 157	1,826		H11.4.1
美深町	6	1,290	@ 190	2,060		H16.4.1
(留萌)						
留萌市	8	1,478	@ 213	1,904		H21.2.1
増毛町	8	2,200	@ 230	3,060	400	H11.4.1
小平町	8	1,800	@ 250	2,300		H12.4.1
羽幌町	10	2,850	@ 300	2,850		H17.4.1
(宗谷)						
稚内市	8	1,680	@ 210	2,340	240	H9.9.1
枝幸町	10	2,100	@ 189	2,100		H18.4.1
(オホーツク)						
北見市(北見)		1,386	@ 47	1,827		H22.10.1
北見市(留辺蘂)		1,848	@ 47	2,427		H22.10.1
網走市	8	1,388	@ 200	1,789		H17.4.1
紋別市	8	1,218	@ 217	1,652		H18.6.1
美幌町	8	1,260	@ 204	1,669		H6.4.1
津別町	10	2,100	@ 210	2,100		H19.4.1
斜里町	10	1,200	@ 130	1,200		H20.4.1
訓子府町		1,260	@ 136	2,730		H21.4.1
遠軽町	8	1,596	@ 199	1,995		H18.4.1
湧別町	10	2,100	@ 189	2,100		H9.4.1
(十勝)						
帯広市		945	@ 47	1,417		H20.4.1
音更町	5	1,140	@ 240	2,340		H24.1.11
新得町	8	1,180	@ 132	1,444		H22.6.1
清水町	10	1,800	@ 180	1,800		H22.6.1
芽室町	10	2,370	@ 240	2,370		H14.4.1
大樹町	8	2,000	@ 260	2,520		H17.3.26
広尾町	5	900	@ 180	1,800		H9.1.1
幕別町		350	@ 240	2,750		H20.4.1
池田町	8	2,593	@ 264	3,121		H19.4.1
本別町	8	1,777	@ 239	2,255		H16.3.1
足寄町	8	1,780	@ 170	2,120		H8.4.1

事業者名	一般（家庭）用			10m <sup>3</sup> までの料金 円(税込)	メーター 使用料 円	現行料金 適用年月日
	基本料金		超過料金			
	水量 トンまで	金額 円	金額 円/m <sup>3</sup>			
(鉦路)						
鉦路市	8	1,158	@ 164	1,487		H12.4.1
鉦路町	5	1,260	@ 252	2,415		H19.4.1
厚岸町	8	1,680	@ 179	2,030		H10.4.1
浜中町	8	2,100	@ 210	2,680	160	H9.4.1
標茶町	10	1,410	@ 137	1,410		H9.4.1
弟子屈町	10	1,830	@ 180	1,830		H10.5.1
白糠町	8	1,890	@ 210	2,310		H10.4.1
(根室)						
根室市	8	1,270	@ 220	2,162	451	H9.4.1
別海町	5	938	@ 173	2,223	420	H9.4.1
中標津町	8	1,575	@ 199	1,974		H9.4.1
羅臼町	7	2,070	@ 300	3,360	390	H20.4.1

- (注) 1. 金額は全て税込(1円未満の端数は切り捨て)の額である。  
2. 10m<sup>3</sup>までの料金はメーター使用料も含む。  
3. 基本水量が空欄の事業者は、口径別(13mm)の料金体系である。



## IV－2 水道料金一覽表

(簡易水道事業)

事業者名	施設名	一般（家庭）用			10m <sup>3</sup> までの料金 円(税込)	メーター 使用料 円
		基本料金		超過料金		
		水量 トンまで	金額 円	金額 円/m <sup>3</sup>		
(空知)						
芦別市	新城	9	945	@ 147	1,092	
芦別市	西芦別	5	1,018	@ 220	2,121	
上砂川町	上砂川	8	2,205	@ 262	2,730	
妹背牛町	妹背牛町	10	2,814	@ 281	2,814	
秩父別町	秩父別町	10	2,562	@ 278	2,562	
北竜町	北竜町	10	2,600	@ 260	2,600	
(石狩)						
千歳市	支笏湖畔	8	1,165	@ 169	1,503	
当別町	青山中央		735	@ 178	2,520	
(後志)						
小樽市	石狩湾新港銭函	7	1,680	@ 220	2,341	
島牧村	本目・豊浜・歌島	10	2,000	@ 240	2,000	
島牧村	元町・永豊	10	2,000	@ 240	2,000	
島牧村	第二栄浜	10	2,000	@ 240	2,000	
寿都町	寿都町	8	1,520	@ 190	1,900	
黒松内町	黒松内町	10	1,960	@ 190	1,960	
蘭越町	蘭越町	10	1,890	@ 210	1,890	
ニセコ町	市街	10	1,630	@ 150	1,630	
ニセコ町	宮田	10	1,630	@ 150	1,630	
ニセコ町	近藤	10	1,630	@ 150	1,630	
ニセコ町	ニセコ	10	1,630	@ 150	1,630	
ニセコ町	曾我	10	1,630	@ 150	1,630	
ニセコ町	福井	10	1,630	@ 150	1,630	
真狩村	真狩村	8	1,200	@ 150	1,500	
留寿都村	留寿都	10	1,360	@ 150	1,360	
留寿都村	南部	10	1,360	@ 150	1,360	
喜茂別町	喜茂別町	10	1,530	@ 165	1,530	
京極町	京極	10	940	@	940	
倶知安町	山田	6	794	@ 132	1,322	
共和町	第一	10	1,890	@ 180	1,890	
共和町	第三	10	1,890	@ 180	1,890	
共和町	第四	10	1,890	@ 180	1,890	
泊村	泊村	10	1,030	@ 100	1,030	
神恵内村	神恵内	10	2,100	@ 150	2,100	
神恵内村	珊瑚内	10	2,100	@ 150	2,100	
積丹町	積丹町	10	2,100	@ 210	2,100	
古平町	古平	8	2,200	@ 270	2,740	
仁木町	仁木	10	2,400	@ 190	2,860	460
赤井川村	赤井川	10	1,230	@ 180	1,230	
赤井川村	都	10	1,230	@ 180	1,230	
赤井川村	常盤	10	1,230	@ 180	1,230	
(胆振)						
登別市	登別市		672	@ 63	1,590	
伊達市	大滝区	8	1,150	@ 94	1,338	
豊浦町	市街	8	1,040	@ 130	1,430	130
豊浦町	大岸	8	1,040	@ 130	1,430	130

事業者名	施設名	一般(家庭)用			10m <sup>3</sup> までの料金 円(税込)	メーター 使用料 円
		基本料金		超過料金		
		水量 トンまで	金額 円	金額 円/m <sup>3</sup>		
豊浦町	礼文華	8	1,040	@ 130	1,430	130
豊浦町	大和	8	1,040	@ 130	1,430	130
壮瞥町	滝之町	10	1,100	@ 110	1,100	
壮瞥町	仲洞爺	10	1,100	@ 110	1,100	
厚真町	厚真	8	1,680	@ 210	2,430	336
洞爺湖町	洞爺湖町	8	1,554	@ 194	2,152	210
安平町	早来	8	2,280	@ 262	2,800	
安平町	追分本町	8	1,860	@ 210	2,280	
安平町	明春辺	8	1,860	@ 210	2,280	
むかわ町	穂別		840	@ 160	2,440	
むかわ町	富内		840	@ 160	2,440	
(日高)						
日高町	日高町	8	1,680	@ 160	2,000	
平取町	本町	7	2,310	@ 250	3,060	
平取町	貫気別	7	2,310	@ 250	3,060	
平取町	中部振内	7	2,310	@ 250	3,060	
平取町	去場		1,200	@	1,200	
新冠町	新冠	5	1,600	@ 249	2,840	
新冠町	新冠第一	5	1,600	@ 249	2,840	
新冠町	新冠第二	5	1,600	@ 249	2,840	
浦河町	東部		1,120	@ 105	2,170	
様似町	幌満	5	1,890	@ 189	2,830	
えりも町	西部	10	2,100	@ 263	2,520	420
えりも町	東部	10	2,100	@ 263	2,520	420
えりも町	目黒	10	2,100	@ 263	2,520	420
新ひだか町	三石第1	10	1,680	@ 178	1,680	
新ひだか町	三石第2	10	1,680	@ 178	1,680	
(渡島)						
函館市	戸井	10	745	@ 112	745	
函館市	日浦	10	745	@ 112	745	
函館市	恵山東部	10	745	@ 112	745	
函館市	榎法華	10	745	@ 112	745	
函館市	古部	10	745	@ 112	745	
函館市	木直	10	745	@ 112	745	
函館市	尾札部	10	745	@ 112	745	
函館市	臼尻	10	745	@ 112	745	
函館市	大船	10	745	@ 112	745	
北斗市	茂辺地	10	1,155	@ 136	1,270	115
松前町	原口	7	1,785	@ 152	2,241	
松前町	江良	7	1,785	@ 152	2,241	
松前町	西部	7	1,785	@ 152	2,241	
知内町	小谷石	8	1,240	@ 110	1,740	280
知内町	湯の里	8	1,240	@ 110	1,740	280
七飯町	大沼	8	1,155	@ 99	1,350	
七飯町	藤城	8	1,312	@ 126	1,560	
森町	駒ヶ岳・赤井川	10	1,900	@ 230	1,900	
森町	濁川	10	1,900	@ 230	1,900	

事業者名	施設名	一般（家庭）用			10m <sup>3</sup> までの料金 円(税込)	メーター 使用料 円
		基本料金		超過料金		
		水量 トンまで	金額 円	金額 円/m <sup>3</sup>		
八雲町	落部	8	1,260	@ 147	1,554	
八雲町	野田生	8	1,260	@ 147	1,554	
八雲町	黒岩	8	1,260	@ 147	1,554	
八雲町	熊石本町	8	1,260	@ 147	1,554	
八雲町	相沼泊川	8	1,260	@ 147	1,554	
長万部町	双葉	8	1,186	@ 168	1,522	
長万部町	静狩	8	1,186	@ 168	1,522	
(檜山)						
上ノ国町	湯ノ岱	5	997	@ 115	1,960	388
上ノ国町	木ノ子	5	997	@ 115	1,960	388
上ノ国町	小砂子	5	997	@ 115	1,960	388
厚沢部町	厚沢部町	8	1,400	@ 120	1,640	
乙部町	乙部町	8	1,570	@ 162	1,900	
奥尻町	奥尻	8	1,680	@ 137	2,330	380
奥尻町	青苗	8	1,680	@ 137	2,330	380
今金町	今金	7	1,000	@ 220	1,950	290
今金町	種川	7	1,000	@ 220	1,950	290
今金町	花石	7	1,000	@ 220	1,950	290
今金町	美利河	7	1,000	@ 220	1,950	290
今金町	八束	7	1,000	@ 220	1,950	290
今金町	金原・鈴金	7	1,000	@ 220	1,950	290
今金町	神丘	7	1,000	@ 220	1,950	290
せたな町	久遠	10	1,550	@ 160	1,550	
せたな町	長磯	10	1,550	@ 160	1,550	
せたな町	瀬棚	10	1,550	@ 160	1,550	
せたな町	島歌	10	1,550	@ 160	1,550	
せたな町	元浦	10	1,550	@ 160	1,550	
せたな町	北島歌	10	1,550	@ 160	1,550	
せたな町	北檜山	10	1,550	@ 160	1,550	
せたな町	若松	10	1,550	@ 160	1,550	
せたな町	太櫓	10	1,550	@ 160	1,550	
せたな町	丹羽	10	1,550	@ 160	1,550	
(上川)						
旭川市	西神居	8	1,071	@ 150	1,371	
旭川市	江丹別	8	1,071	@ 150	1,371	
名寄市	智恵文中央	5	770	@ 230	1,920	
名寄市	智恵文八幡	5	770	@ 230	1,920	
名寄市	風連日進	5	770	@ 230	1,920	
富良野市	富丘	8	1,407	@ 210	1,827	
富良野市	東山市街	8	1,407	@ 210	1,827	
富良野市	島の下	8	1,407	@ 210	1,827	
富良野市	山部市街	8	1,407	@ 210	1,827	
富良野市	学田	8	1,407	@ 210	1,827	
富良野市	布部市街	8	1,407	@ 210	1,827	
比布町	比布町	8	2,000	@ 200	2,400	
愛別町	愛別町	8	2,184	@ 231	2,640	
東川町	中央(休止中)			@		

事業者名	施設名	一般（家庭）用			10m <sup>3</sup> までの料金 円(税込)	メーター 使用料 円
		基本料金		超過料金		
		水量 トンまで	金額 円	金額 円/m <sup>3</sup>		
美瑛町	平和	8	1,610	@ 224	2,058	
上富良野町	東中	8	1,512	@ 157	1,826	
上富良野町	西部	8	1,512	@ 157	1,826	
上富良野町	江花	8	1,512	@ 157	1,826	
中富良野町	中富良野町	10	1,618	@ 161	1,618	
中富良野町	ベベルイ	10	1,618	@ 161	1,618	
南富良野町	幾寅	8	1,633	@ 214	2,061	
南富良野町	金山・下金山	8	1,633	@ 214	2,061	
南富良野町	落合	8	1,633	@ 214	2,061	
南富良野町	北落合	8	1,633	@ 214	2,061	
占冠村	占冠村	10	1,110	@ 80	1,110	
占冠村	トナム	10	1,110	@ 80	1,110	
和寒町	和寒	8	1,410	@ 181	1,772	
剣淵町	剣淵町	8	1,620	@ 240	2,100	
下川町	下川	6	1,417	@ 231	2,341	
下川町	一の橋	6	1,417	@ 231	2,341	
美深町	北部	6	1,480	@ 220	2,360	
音威子府村	音威子府村	10	1,840	@ 200	1,840	
中川町	中川	8	1,670	@ 230	2,130	
中川町	佐久	8	1,670	@ 230	2,130	
幌加内町	幌加内	10	1,400	@ 120	1,700	300
幌加内町	湖南	10	1,400	@ 120	1,700	300
(留萌)						
増毛町	阿分	8	2,200	@ 230	3,060	400
増毛町	別荘	8	2,200	@ 230	3,060	400
増毛町	岩老	8	2,200	@ 230	3,060	400
増毛町	雄冬	8	2,200	@ 230	3,060	400
苫前町	苫前町	8	2,260	@ 300	2,860	
羽幌町	曙	8	2,570	@ 340	3,250	
羽幌町	天売	8	2,570	@ 340	3,250	
羽幌町	焼尻	8	2,570	@ 340	3,250	
初山別村	初山別	10	2,310	@ 250	2,580	270
初山別村	有明	10	2,310	@ 250	2,580	270
遠別町	遠別町	8	1,995	@ 252	2,499	
天塩町	市街	8	2,120	@ 265	3,030	380
天塩町	雄信内	8	2,120	@ 265	3,030	380
天塩町	泉源産土	8	2,120	@ 265	3,030	380
(宗谷)						
稚内市	東浦	8	1,680	@ 210	2,340	240
猿払村	鬼志別	5	1,310	@ 178	2,520	315
猿払村	浜鬼志別	5	1,310	@ 178	2,520	315
猿払村	浅茅野	5	1,310	@ 178	2,520	315
猿払村	浜猿払	5	1,310	@ 178	2,520	315
浜頓別町	浜頓別町	5	1,050	@ 157	1,830	
中頓別町	中頓別	10	2,150	@ 215	2,150	
枝幸町	枝幸南部	10	2,100	@ 189	2,100	
枝幸町	歌登	10	2,100	@ 189	2,100	

事業者名	施設名	一般（家庭）用			10m <sup>3</sup> までの料金 円(税込)	メーター 使用料 円
		基本料金		超過料金		
		水量 トンまで	金額 円	金額 円/m <sup>3</sup>		
枝幸町	本幌別	10	2,100	@ 189	2,100	
枝幸町	志美宇丹	10	2,100	@ 189	2,100	
豊富町	豊富町	10	1,570	@ 168	1,570	
礼文町	香深	10	2,790	@ 190	2,960	170
礼文町	船泊	10	2,790	@ 190	2,960	170
礼文町	内路	10	2,790	@ 190	2,960	170
利尻町	利尻町	10	1,655	@ 165	1,917	262
利尻富士町	利尻富士町	7	1,540	@ 160	2,230	210
幌延町	幌延	10	1,500	@ 180	1,820	320
幌延町	問寒別	10	1,500	@ 180	1,820	320
(オホーツク)						
北見市	協和		2,005	@ 24	2,249	
北見市	緋牛内		2,005	@ 24	2,249	
北見市	常呂町		1,701	@ 43	2,139	
北見市	滝の湯		1,848	@ 58	2,427	
北見市	瑞穂		1,848	@ 58	2,427	
北見市	温根湯温泉		1,848	@ 58	2,427	
網走市	能取	8	2,446	@ 305	3,057	
網走市	中央	8	2,446	@ 305	3,057	
紋別市	沼の上	8	1,218	@ 217	1,652	
紋別市	小向	8	1,218	@ 217	1,652	
紋別市	上渚滑	8	1,218	@ 217	1,652	
津別町	津別町	10	2,100	@ 210	2,100	
斜里町	ウトロ	10	1,200	@ 138	1,200	
清里町	第1	8	1,040	@ 130	1,670	370
清里町	第2	8	1,040	@ 130	1,670	370
小清水町	小清水	8	1,250	@ 150	1,550	
小清水町	小清水北	8	1,250	@ 150	1,550	
置戸町	置戸	10	1,600	@ 160	1,600	
置戸町	勝山	10	1,600	@ 160	1,600	
置戸町	秋田	10	1,600	@ 160	1,600	
佐呂間町	佐呂間	10	1,610	@ 270	1,610	
佐呂間町	若佐	10	1,610	@ 270	1,610	
佐呂間町	浜佐呂間	10	1,610	@ 270	1,610	
佐呂間町	栄	10	1,610	@ 270	1,610	
佐呂間町	仁倉	10	1,610	@ 270	1,610	
遠軽町	瀬戸瀬	8	1,596	@ 199	1,995	
遠軽町	生田原	8	1,596	@ 199	1,995	
遠軽町	安国	8	1,596	@ 199	1,995	
遠軽町	丸瀬布	8	1,596	@ 199	1,995	
遠軽町	白滝	8	1,596	@ 199	1,995	
湧別町	開盛	10	2,100	@ 189	2,100	
湧別町	川西	10	2,100	@ 189	2,100	
滝上町	滝上町	10	1,890	@ 157	1,890	
興部町	興部町	8	2,100	@ 220	2,540	
西興部村	西興部村	10	1,500	@ 135	1,500	
雄武町	沢木	10	2,450	@ 240	2,450	

事業者名	施設名	一般（家庭）用			10m <sup>3</sup> までの料金 円(税込)	メーター 使用料 円
		基本料金		超過料金		
		水量 トンまで	金額 円	金額 円/m <sup>3</sup>		
雄武町	幌内	10	2,450	@ 240	2,450	
雄武町	雄武	10	2,450	@ 240	2,450	
大空町	女満別本町	8	1,340	@ 168	1,820	140
大空町	女満別高台	8	1,340	@ 136	1,750	140
大空町	東藻琴	8	1,040	@ 130	1,440	140
(十勝)						
帯広市	太平		945	@ 47	1,417	
帯広市	大正		945	@ 47	1,417	
音更町	西部	10	2,499	@ 249	2,499	
音更町	東部	10	2,499	@ 249	2,499	
音更町	然別川左岸	10	2,499	@ 249	2,499	
士幌町	士幌町	8	1,500	@ 170	1,840	
士幌町	新田	8	1,500	@ 170	1,840	
士幌町	朝陽	8	1,500	@ 170	1,840	
上士幌町	上士幌	8	1,000	@ 170	1,340	
上士幌町	糠平	8	1,000	@ 170	1,340	
鹿追町	市街	8	1,150	@ 139	1,428	
鹿追町	高台	8	1,150	@ 139	1,428	
鹿追町	然別湖畔	8	1,150	@ 139	1,428	
新得町	屈足	8	1,180	@ 132	1,444	
清水町	美蔓	10	1,800	@ 180	1,800	
清水町	御影	10	1,800	@ 180	1,800	
芽室町	上美生	10	2,488	@ 252	2,488	
芽室町	美生	10	2,488	@ 252	2,488	
芽室町	河北	10	2,488	@ 252	2,488	
中札内村	中札内村	10	2,000	@ 230	2,000	
更別村	更別村	10	2,000	@ 200	2,000	
広尾町	野塚	7	1,000	@ 180	1,540	
広尾町	音調津	7	1,000	@ 180	1,540	
広尾町	豊似	7	1,000	@ 180	1,540	
幕別町	駒島		399	@ 204	2,439	
幕別町	幕別		399	@ 204	2,439	
幕別町	大豊		399	@ 204	2,439	
幕別町	新和		399	@ 204	2,439	
幕別町	忠類		399	@ 204	2,439	
豊頃町	茂岩	8	2,100	@ 240	2,580	
豊頃町	二宮	8	2,100	@ 240	2,580	
本別町	勇足	8	1,777	@ 163	2,103	
本別町	仙美里	8	1,777	@ 163	2,103	
本別町	美里別	8	1,777	@ 163	2,103	
足寄町	足寄	8	1,700	@ 160	2,020	
陸別町	陸別	8	1,770	@ 200	2,170	
浦幌町	浦幌	8	2,150	@ 240	2,630	
(釧路)						
釧路市	山花	8	1,158	@ 164	1,487	
釧路市	阿寒	8	1,158	@ 164	1,487	
釧路市	阿寒湖畔	8	1,158	@ 164	1,487	

事業者名	施設名	一般（家庭）用			10m <sup>3</sup> までの料金 円(税込)	メーター 使用料 円
		基本料金		超過料金		
		水量 トンまで	金額 円	金額 円/m <sup>3</sup>		
釧路市	音別	8	1,158	@ 164	1,487	
釧路市	飽別	8	1,158	@ 164	1,487	
釧路町	釧路町	10	2,415	@ 252	2,415	
厚岸町	糸魚沢	8	1,680	@ 179	2,030	
厚岸町	上尾幌	8	1,680	@ 179	2,030	
弟子屈町	川湯	10	1,830	@ 180	1,830	
弟子屈町	美留和	10	1,830	@ 180	1,830	
弟子屈町	屈斜路	10	1,830	@ 180	1,830	
鶴居村	鶴居	10	1,800	@ 80	1,800	
鶴居村	幌呂	10	1,800	@ 80	1,800	
白糠町	二股	8	1,785	@ 210	2,205	
白糠町	茶路	8	1,785	@ 210	2,205	
(根室)						
根室市	根室市	8	1,270	@ 220	2,162	451
中標津町	中標津町	8	1,575	@ 199	1,974	
標津町	標津	8	1,250	@ 120	1,490	
標津町	川北	8	1,250	@ 120	1,490	
標津町	薫別	8	1,250	@ 120	1,490	
羅臼町	峯浜	7	2,070	@ 300	3,360	390
羅臼町	岬	7	2,070	@ 300	3,360	390

- (注) 1. 金額は全て税込(1円未満の端数は切り捨て)の額である。  
2. 10m<sup>3</sup>までの料金はメーター使用料も含む。  
3. 基本水量が空欄の事業者は、口径別(13mm)の料金体系である。



# 参 考

参  
考

水道施設災害復旧費国庫補助事業(昭和42年度以降)

<昭和42年度>

(単位:千円)

水道名	総事業費	国庫補助金	備考
上磯町上水道	5,231	2,237.0	
羽幌町上羽幌簡易水道	35,184	9,997.0	S.41から繰越事業
計(2件)	40,415	12,234.0	

<昭和43年度>

水道名	総事業費	国庫補助金	備考
岩見沢市上水道	7,439	3,042.0	十勝沖地震(S.43. 5.16)による被災
鶴川町上水道	1,324	507.0	〃
虻田町本町上水道	6,830	3,244.0	〃
中富良野町簡易水道	1,108	515.0	〃
占冠村占冠簡易水道	1,255	617.0	〃
新篠津村新篠津簡易水道	538	269.0	〃
上磯町当別簡易水道	620	234.5	集中豪雨(S.43. 8.21)による被災
松前町白神簡易水道	1,584	779.5	〃
戸井町瀬田来簡易水道	860	323.5	〃
〃 東部簡易水道	3,790	1,514.5	〃
計(10件)	25,348	11,046.0	

<昭和45年度>

水道名	総事業費	国庫補助金	備考
上川町上水道	4,935	1,616.0	
熊石町簡易水道	4,914	2,208.5	
計(2件)	9,849	3,824.5	

<昭和46年度>

水道名	総事業費	国庫補助金	備考
三笠市上水道	43,342	21,355.0	
計(1件)	43,342	21,355.0	

<昭和48年度>

水道名	総事業費	国庫補助金	備考
瀬棚町	1,585	792.5	
〃	1,445	712.5	
南茅部町	2,086	601.0	
〃	2,425	949.0	
知内町	1,932	663.5	
根室市	19,218	7,455.0	
浜中町	972	324.5	
虻田町	829	358.0	
木古内町	1,650	825.0	
羅臼町	3,366	884.0	
阿寒町	5,534	2,469.0	
計(11件)	41,042	16,034.0	

<昭和49年度>

水道名	総事業費	国庫補助金	備考
知内町簡易水道	6,324	3,162.0	昭和48年度発生災害の昭和50年度への繰越分
計(1件)	6,324	3,162.0	

<昭和50年度>

水道名	総事業費	国庫補助金	備考
夕張市上水道	20,561	8,020.5	
〃	8,819	3,168.5	
砂川市上水道	7,638	3,819.0	
沼田町上水道	1,790	716.5	
留辺蘂町上水道	13,007	6,267.0	
滝上町上水道	3,580	1,601.0	
上川町上水道	2,183	969.0	
瀬棚町簡易水道	4,283	1,850.5	
島牧村簡易水道	1,070	485.5	
〃	807	358.5	
〃	887	395.5	
神恵内村簡易水道	955	476.0	
栗沢町簡易水道	1,283	641.5	
〃	1,003	501.5	
夕張市簡易水道	1,932	503.0	
美唄市簡易水道	4,650	1,832.5	
標津町簡易水道	2,038	824.5	
〃	1,377	639.5	
置戸町簡易水道	347	173.5	
下川町簡易水道	1,435	595.0	
剣淵町簡易水道	644	317.0	
北見市簡易水道	3,948	631.0	
積丹町簡易水道	721	348.0	
計(23件)	84,958	35,134.5	

<昭和51年度>

水道名	総事業費	国庫補助金	備考
三笠市上水道	97,697	44,729.0	
桂沢水道企業団	10,610	4,467.5	
計(2件)	108,307	49,196.5	

<昭和52年度>

水道名	総事業費	国庫補助金	備考
美瑛町上水道	3,366	1,177.5	
恵庭市上水道	5,612	2,138.0	
美深町上水道	1,843	557.0	
当麻町上水道	1,894	947.0	
芦別市上水道	11,481	2,671.0	
下川町上水道	10,410	1,833.0	
浦河町上水道	7,540	1,262.0	
厚岸町上水道	21,597	6,450.5	
芽室町上水道	20,248	3,832.0	
浦幌町上水道	2,408	602.0	
池田町上水道	2,553	1,104.5	
新得町上水道	16,300	5,550.5	
虻田町温泉地区上水道	10,643	4,948.5	有珠山噴火(52.8.7～8)による降灰で浄水場本館等被害、雷鳴による電気計装等被害
豊浦町本村簡易水道	62,280	31,140.0	
虻田町花和飲料水供給施設	5,050	2,364.5	
計(15件)	183,225	66,578.0	

<昭和53年度>

○災害名 有珠山噴火に伴う泥流(昭和53年10月16, 24日発生)

水道名	総事業費	国庫補助金	備考
虻田町温泉地区上水道	430,323	236,425.0	高区湧水管折損埋没、浄水場埋没、地殻変動による導配水管被害340件 ※補助率8/10
計(1件)	430,323	236,425.0	

<昭和54年度>

水道名	総事業費	国庫補助金	備考
虻田町上水道	815,751	284,132.0	有珠山噴火に伴う泥流被害(53年度より継続) ※補助率8/10
〃	6,245	2,596.0	地殻変動による導配水管被害85件(54.1.1～9.30発生)
苫小牧市上水道	35,520	10,967.5	集中豪雨による被災
阿寒町上水道	23,824	6,210.0	台風20号による被災
置戸町本町簡易水道	6,213	2,303.0	〃
音別町本町簡易水道	3,394	1,411.5	〃
白糠町縫別飲料水供給施設	1,277	512.5	〃
厚岸町苫多飲料水供給施設	2,833	1,133.0	〃
計(8件)	895,057	309,265.5	

<昭和55年度>

水道名	総事業費	国庫補助金	備考
虻田町上水道	611,223	106,975.0	有珠山噴火に伴う泥流被害(53年度より継続) ※補助率8/10
釧路町仙鳳趾簡易水道	9,212	3,410.0	54年台風20号による被災
室蘭市上水道	47,170	20,207.5	集中豪雨による被災
福島町上水道	6,500	2,715.0	〃
計(4件)	674,105	133,307.5	

<昭和56年度>

水道名	総事業費	国庫補助金	備考
浦河町上水道	14,970	7,234.0	集中豪雨(56. 7. 6発生)による被災
えりも町西部簡易水道	10,702	4,867.0	〃
美瑛町上水道	3,670	1,435.0	集中豪雨(56. 8. 3～ 8. 6発生)による被災
当麻町上水道	2,150	466.0	〃
新竜水道企業団	90,759	36,224.0	〃
夕張市上水道	3,069	1,525.5	〃
栗山町上水道	6,068	2,970.5	〃
虻田町上水道	4,938	1,656.5	〃
斜里町ウトロ簡易水道	25,847	12,691.5	〃
小平町達布簡易水道	2,680	1,191.5	〃
夕張市楓簡易水道	4,795	2,174.5	〃
上士幌町糠平簡易水道	3,613	838.5	〃
上士幌町本町簡易水道	15,016	6,046.0	〃
芦別市旭町・油谷簡易水道	2,737	1,366.5	集中豪雨(56. 8. 3～ 8. 6発生)による被災
栗沢町美流渡簡易水道	2,408	1,019.5	〃
門別町厚賀簡易水道	10,458	4,978.0	〃
三石町第一簡易水道	3,654	1,711.5	〃
苫小牧市上水道	20,790	7,664.5	台風15号による被災
池田町上水道	940	429.5	〃
虻田町上水道	6,883	3,050.0	〃
大滝村優徳簡易水道	8,900	4,299.0	〃
木古内町上水道	5,061	2,310.0	集中豪雨(56. 9. 3～ 9. 4発生)による被災
奥尻町青苗簡易水道	12,766	4,910.0	〃
〃 本町簡易水道	17,111	5,501.5	〃
計(24件)	279,985	116,560.5	

<昭和57年度>

水道名	総事業費	国庫補助金	備考
浦河町上水道	2,872	1,267.0	浦河沖地震(57. 3.21発生)による被災
〃 西部簡易水道	1,147	572.0	〃
〃 元浦河簡易水道	375	187.0	〃
三石町第一簡易水道	1,242	301.5	〃
〃 第二簡易水道	972	312.5	〃
大滝村優徳簡易水道	3,005	679.5	56年台風15号による被災
虻田町上水道	1,030	476.5	集中豪雨(57. 8. 3～ 8. 6発生)による被災
夕張市上水道	13,623	5,951.5	集中豪雨(57. 8.29～ 8.30発生)による被災
計(8件)	24,266	9,747.5	

<昭和58年度>

水道名	総事業費	国庫補助金	備考
登別市上水道	13,136	5,643.5	集中豪雨(58. 9.24～ 9.25発生)による被災
室蘭市上水道	68,496	27,674.0	〃
白老町上水道	7,257	1,699.0	〃
奥尻町奥尻地区簡易水道	2,978	1,387.0	集中豪雨(58. 8. 4発生)による被災
瀬棚町市街地区簡易水道	2,770	1,330.0	〃
大滝村優徳簡易水道	11,767	4,902.0	集中豪雨(57.10.19発生)による被災
計(6件)	106,404	42,635.5	

<昭和59年度>

水道名	総事業費	国庫補助金	備考
登別市上水道	55,874	23,489.5	集中豪雨(58. 9.24～ 9.25発生)による被災
室蘭市上水道	161,567	39,605.5	〃
白老町上水道	8,020	3,181.0	〃
計(3件)	225,461	66,276.0	

<昭和63年度>

水道名	総事業費	国庫補助金	備考
沼田町上水道	12,521	5,223.0	集中豪雨(63. 8.25発生)による被災
計(1件)	12,521	5,223.0	

<平成元年度>

水道名	総事業費	国庫補助金	備考
白糠町縫別飲料水供給施設	6,639	3,113.5	集中豪雨(元 6.28～ 7. 3発生)による被災
計(1件)	6,639	3,113.5	

<平成2年度>

○ 災害名 地滑り(平成2年4月3日発生)

水道名	総事業費	国庫補助金	備考
札幌市上水道	233,600	116,800.0	定山溪ダムの貯水池の山腹斜面の地滑りにより、ダム管理施設の一部が損傷
計(1件)	233,600	116,800.0	

<平成4年度>

- 災害名 ①地滑り(平成2年4月3日発生)  
 ②大雨(平成4年7月30～31日発生)  
 ③台風10号から変わった温帯低気圧による大雨(平成4年8月8～9日発生)  
 ④台風17号による大雨  
 ⑤台風19号から変わった低気圧による大雨(平成4年9月25～26日発生)

災害	水道名	総事業費	国庫補助金	備考
①	札幌市上水道	26,021	12,977.5	(平成2年度発生災害)
②	初山別村初山別地区簡易水道	10,809	4,383.5	取水施設の護岸・連結ブロック、ふとん箆、護床が破損、流出
③	鶴川町上水道	8,910	4,300.5	取水施設のふとん箆が流出、導水管(河川伏越前部)23mが露出
③	夕張市楓簡易水道	5,796	2,751.0	配水管(河川伏越部)10mが脱管、導水管(3ヶ所)50mが露出、取水樹に土砂堆積
③	穂別町穂別地区簡易水道	2,201	1,098.5	送水管(2ヶ所102m)が流出、配水管20mが流出
③	日高町簡易水道	40,678	15,343.5	取水施設が土砂で埋没等、導水管の一部露出等、浄水施設に高濁水流入
④	湧別町芭露簡易水道	5,320	2,563.0	導水管(2本)369mが流出
⑤	浜頓別町上水道	19,581	7,348.0	取水施設の護床ブロック・ふとん箆が流出
	計(8件)	119,316	50,765.5	

<平成5年度>

- 災害名 ①台風10号から変わった温帯低気圧による大雨(平成4年8月8～9日発生)  
 ②釧路沖地震(平成5年1月15日発生)  
 ③北海道南西沖地震(平成5年7月12日発生)

災害	水道名	総事業費	国庫補助金	備考
①	穂別町穂別地区簡易水道	567	265.0	送水管(2ヶ所102m)が流出、配水管20mが流出
②	豊頃町茂岩簡易水道	28,304	14,152.0	水質検査装置・テレメータが倒壊、送水管1ヶ所・配水管18ヶ所破損
②	浜中町上水道	8,259	3,967.5	沈でん池内傾斜板が破損、配水管接続部の離脱2ヶ所
②	浜中町茶内簡易水道	3,796	1,528.0	浄水場の内外壁からモルタル・下地材が剥離脱落し、柱が損傷
②	別海町上水道	15,208	7,142.5	送水管の継手部離脱1ヶ所、配水池内整流壁全壊、配水管の破損27ヶ所、等
②	白糠町上水道	8,995	4,052.5	浄水場外壁剥離等、送水管損傷2ヶ所等、配水管損傷9ヶ所
②	釧路市上水道	49,422	17,127.0	導水ポンプ場ケーブル損傷等、浄水場建物モルタル剥離等、配水管損傷24ヶ所
②	釧路町上水道	5,426	1,225.0	配水管破損10ヶ所
②	釧路町遠野簡易水道	5,026	494.0	配水管破損11ヶ所
②	厚岸町上水道	3,696	1,339.0	浄水場の壁・ドア部モルタル剥離、送水管破損1ヶ所、配水管損傷24ヶ所
②	厚岸町小島飲料水供給施設	25,663	12,575.5	海底配水管が離脱し70m破損
③	上磯町上水道	11,021	3,712.0	浄水場の傾斜板が破損、配水管の折損
③	木古内町上水道	32,595	14,075.0	配水管破損
③	江差町上水道	8,746	3,063.0	配水管破損24ヶ所
③	奥尻町奥尻地区簡易水道	3,914	1,035.0	沈でん池流入管4ヶ所破損、配水池流入・流出管11ヶ所破損、配水管2ヶ所破損
③	厚沢部町館地区簡易水道	2,384	916.0	配水管破損11ヶ所
③	今金町八束簡易水道	3,975	1,748.5	配水管破損22ヶ所
③	今金町金原・鈴金地区簡易水道	1,244	532.0	配水管破損7ヶ所
③	北檜山町北檜山地区簡易水道	6,703	3,326.0	取水井が閉塞、配水管の折損
③	北檜山町若松地区簡易水道	7,701	3,697.0	配水池の盛土・専用道路が崩壊、配水管破損38ヶ所
③	北檜山町太櫓地区簡易水道	15,643	7,792.5	配水施設の電気計装設備が冠水(海水)、配水管の流出及び折損
③	長万部町上水道	50,593	19,280.5	配水管破損66ヶ所
③	蘭越町御成地区簡易水道	1,755	873.5	配水管破損87.4m
	計(23件)	300,636	123,919.0	

<平成6年度>

- 災害名 ①北海道南西沖地震(平成5年7月12日発生)
- ②大雨(平成6年5月27日発生)
- ③大雨(平成6年8月12日発生)
- ④北海道東方沖地震(平成6年10月4日発生)

災害	水道名	総事業費	国庫補助金	備考
①	北檜山町若松地区簡易水道	6,307	2,141.5	配水池の盛土・専用道路が崩壊、配水管破損38ヶ所
①	島牧村本目・豊浜・歌島地区簡易水道	4,326	1,873.0	配水施設仕切弁接続部が破損、橋梁添架の配水管が流出
①	島牧村第一栄浜飲料水供給施設	10,003	4,302.5	水源(湧水)の枯渇
①	奥尻町青苗地区簡易水道	151,085	74,852.0	津波・火災による住宅群の破壊流出・焼失に伴う配水管の破損等 ※補助率2/3
②	増毛町上水道	13,288	3,538.0	河川の増水で河岸が決壊し、導水管90m流出
③	初山別村初山別地区簡易水道	11,096	3,728.5	取水施設の護岸ブロック決壊(60m)、河床部洗掘
④	浜中町上水道	4,511	1,233.5	配水管破損12ヶ所、空気弁3ヶ所
④	中標津町上水道	9,228	4,603.5	沈でん池傾斜板の脱落・破損
④	別海町上水道	5,733	2,360.0	配水池導流壁、送水管2ヶ所、配水管破損10ヶ所
④	斜里町上水道	6,117	2,934.0	配水管破損11ヶ所
	計(10件)	221,694	101,566.5	

<平成7年度>

- 災害名 ①北海道南西沖地震(平成5年7月12日発生)
- ②北海道東方沖地震(平成6年10月4日発生)
- ③大雨(平成7年8月20日発生)
- ④大雨(平成7年8月27～28日発生)

災害	水道名	総事業費	国庫補助金	備考
①	奥尻町青苗地区簡易水道	15,553	2,749.3	津波・火災による住宅群の破壊流出・焼失に伴う配水管の破損等 ※補助率2/3
②	中標津町上水道	25,372	8,483.0	沈でん池傾斜板の脱落・破損
③	江差町上水道	55,276	24,063.5	取水擁壁裏の土砂流出、送水管橋の流出、配水管の流出・破損等3ヶ所
④	戸井町簡易水道	12,535	4,618.5	取水ゲート(3基)折損壊、水源護岸の倒壊、水源道路の護岸倒壊流出・路床流出154m
④	恵山町東部簡易水道	4,635	1,921.0	河川の横断管(SPφ100L=9m)が流出
④	〃 大潤簡易水道	2,256	1,042.5	河川横断管(SPφ75L=8m、SPφ100L=10m)が流出
	計(6件)	115,627	42,877.8	

<平成8年度>

水道名	総事業費	国庫補助金	備考
戸井町簡易水道	49,440	11,393.5	平成7年度発生災害の平成8年度への繰越分
計(1件)	49,440	11,393.5	

<平成9年度>

- 災害名 大雨(平成9年8月12日発生)

水道名	総事業費	国庫補助金	備考
北空知広域水道企業団	13,860	6,930.0	沼田ダム非常放流施設の法面部に開口亀裂、押出し及び小段消滅等が発生
知内町小谷石地区簡易水道	2,310	1,035.0	取水口上流の護岸施設が法面部15m、水平部21m決壊
計(2件)	16,170	7,965.0	

<平成10年度>

- 災害名 ①豪雨(平成9年8月7日発生)  
 ②豪雨(平成10年7月25日発生)  
 ③豪雨(平成10年8月28日発生)  
 ④台風5号(平成10年9月16日発生)

災害	水道名	総事業費	国庫補助金	備考
①	北空知広域水道企業団	4,314	2,157.0	平成9年度発生災害の平成10年度への繰越分
②	遠軽町上水道	28,206	13,496.0	取水施設護岸、護床ブロックの流出
③	夕張市楓簡易水道	5,985	2,428.0	導水管・送水管の破損
③	南富良野町金山・下金山簡易水道	5,612	1,919.5	取水堰下流のふとん籠の流失及び導水管の破損
④	雄武町上水道	12,707	5,585.5	取水堰下流のふとん籠の流失、護岸ブロックの破損及び導水管(FODφ300L=15m)の流失
④	雄武町沢木簡易水道	3,298	1,309.5	配水管(DICPφ100L=34m)の流失
④	興部町上水道	16,147	7,115.5	送水管(DICPφ400L=126m)の流失
④	南茅部町尾札部簡易水道	14,973	5,400.0	導水管・送水管の破損
④	枝幸町南部簡易水道	1,400	700.0	水路護岸ブロック・法面の崩壊
	計(9件)	92,642	40,111.0	

<平成11年度>

- 災害名 大雨(平成11年7月29日発生)

水道名	総事業費	国庫補助金	備考
初山別村初山別地区簡易水道	15,815	5,630.5	護岸ブロック、根固ブロック、ふとん籠の流出及び打止壁の横転
浜益村簡易水道	6,405	2,863.0	護岸(ふとん籠)の倒壊及び護床(ふとん籠)の流出
計(2件)	22,220	8,493.5	

<平成12年度>

- 災害名 ①有珠山噴火(平成12年3月31日発生)  
 ②融雪による増水(平成12年4月10～11日発生)  
 ③豪雨(平成12年8月28日発生)

災害	水道名	総事業費	国庫補助金	備考
①	虻田町上水道	788,517	617,707.0	有珠山噴火に伴う地盤変動による被害 ※補助率8/10
②	月新水道企業団上水道	12,585	5,294.0	法留コンクリート、護岸ブロックの倒壊
③	奥尻町奥尻地区簡易水道	7,933	3,747.5	護岸ブロックの倒壊及び護床(蛇籠)の流出、川床洗掘
③	奥尻町青苗地区簡易水道	6,512	2,549.0	取水施設の護岸ブロック決壊
	計(4件)	815,547	629,297.5	

<平成13年度>

- 災害名 ①有珠山噴火(平成12年3月31日発生)  
 ②台風11号(平成13年8月22日発生)  
 ③台風15号(平成13年9月1日発生)

災害	水道名	総事業費	国庫補助金	備考
①	虻田町上水道	2,715,596	2,161,540	有珠山噴火に伴う地盤変動による被害(12年度より継続) ※補助率8/10
②	本別町美里別簡易水道	8,536	4,268	取水ポンプ場冠水
③	栗沢町簡易水道	2,803	1,249	配水管(VPφ150L=20m)の流失
③	鶴川町上水道	1,039	519	導水管の露出、護床(ふとん籠)の流出
③	門別町上水道	3,297	1,458	配水管(VPφ150L=40m)の流失
③	新冠町泉・若園地区簡易水道	1,575	753	導水管の露出・漏水
③	日高町簡易水道	3,444	1,407	導水管(VPφ200)及び配水管(VPφ100)L=90mの流失
	計(7件)	2,736,290	2,171,194	



<平成14年度>

- 災害名 ①有珠山噴火(平成12年3月31日発生)  
②台風15号(平成13年9月1日発生)

災害	水道名	総事業費	国庫補助金	備考
①	虻田町上水道	29,010	23,194	有珠山噴火に伴う地盤変動による被害(12年度より継続) ※補助率8/10
②	栗沢町簡易水道	7,350	3,465	配水管(VPφ150L=20m)の流失(13年度より継続)
②	鶴川町上水道	33,264	15,785	導水管の露出、護床(ふとん管)の流出(13年度より継続)
	計(3件)	69,624	42,444	

<平成15年度>

- 災害名 ①台風10号(平成15年8月10日発生)  
②平成15年十勝沖地震(平成15年9月26日発生)

災害	水道名	総事業費	国庫補助金	備考
①	日高町簡易水道	1,465	732	取水樹の有孔蓋流出、浄水場敷地法面崩壊、配水管2カ所流出
①	新冠町新冠地区簡易水道	2,300	1,150	配水管1カ所流出
①	平取町中部振内簡易水道	1,891	945	二風谷ダム負担金
①	門別町上水道	11,540	5,600	配水管4カ所流出、橋梁添架管2カ所破損
①	門別町上水道	2,090	1,045	二風谷ダム負担金
①	鶴川町上水道	228	114	取水堰の下部洗掘
②	豊頃町二宮簡易水道	1,067	507	配水ポンプ場水位調整弁破損、送水管2カ所及び配水管3カ所破損
②	豊頃町茂岩簡易水道	28,576	13,679	浄水場沈殿池傾斜板脱落、送水管6カ所及び配水管23カ所破損
	計(8件)	49,157	23,772	

<平成16年度>

- 災害名 ①台風10号(平成15年8月10日発生)  
②落雷(平成16年6月15日発生)  
③台風18号(平成16年9月8日発生)  
④地震(平成16年12月14日発生)

災害	水道名	総事業費	国庫補助金	備考
①	鶴川町上水道	10,206	5,103	取水堰の下部洗掘(平成15年度から継続)
②	真狩村簡易水道	5,050	2,525	取水施設計装機器及び電磁流量計破損
③	初山別村初山別地区簡易水道	2,457	630	浄水場屋根破損
④	苫前町簡易水道	1,014	400	配水管(河川横断部)2カ所破損
	計(4件)	18,727	8,658	

<平成17年度>

- 災害名 ①台風10号(平成15年8月10日発生)  
②地震(平成16年12月14日発生)

災害	水道名	総事業費	国庫補助金	備考
①	平取町中部振内簡易水道	209	104	二風谷ダム負担金(平成15年度から継続)
①	門別町上水道	231	110	二風谷ダム負担金(平成15年度から継続)
②	苫前町簡易水道	14,731	7,365	配水管(河川横断部)2カ所破損(平成16年度から継続)
	計(3件)	15,171	7,579	

<平成18年度>

- 災害名 ①豪雨(平成18年8月18日発生)  
②豪雨(平成18年10月7日発生)

災害	水道名	総事業費	国庫補助金	備考
①	むかわ町上水道	20,670	9,961	導水水管橋(DCIPφ300L=15m)の流失、取水施設擁壁及び護岸破損
①	日高町簡易水道	26,775	13,230	配水管1ヶ所破損、橋梁添架管1ヶ所破損
②	上湧別町上水道	14,043	7,021	導水管(DCIPφ300L=191m)の流失(湧別町との共同施設)
②	津別町簡易水道	4,608	2,217	配水管(河川横断部)1ヶ所破損
②	湧別町湧別簡易水道	11,898	5,949	導水管(DCIPφ300L=191m)の流失(上湧別町との共同施設)
②	滝上町簡易水道	8,883	3,822	導水管埋設専用道路の崩落、導水管の露出
	計(6件)	86,877	42,200	

<平成20年度>

- 災害名 ①豪雨(平成20年7月22日発生)  
②落雷(平成20年7月23日発生)

災害	水道名	総事業費	国庫補助金	備考
①	新冠町簡易水道	4,389	2,194	配水管(河川伏越部分)の流失
②	夕張市上水道	6,420	3,210	計装機器及び通信線破損
	計(2件)	10,809	5,404	

<平成22年度>

- 災害名 ①豪雨(平成22年7月18～19日発生)  
②豪雨(平成22年7月28～29日発生)  
③豪雨(平成22年8月11～12日発生)  
④豪雨(平成22年8月13～14日発生)  
⑤豪雨(平成22年8月23～24日発生)

災害	水道名	総事業費	国庫補助金	備考
①	初山別村初山別地区簡易水道	10,573	5,286	河床洗掘、取水施設の護床ブロックや取水スクリーン等の流出
②	積丹町簡易水道	5,617	2,808	取水口ウエッジスクリーンの破損及び流出
②	古平町簡易水道	5,766	2,882	配水管(PPφ50L=34.1m)の流出
③	せたな町若松簡易水道	4,038	2,019	取水口に土砂堆積
③	せたな町久遠簡易水道	6,112	3,056	配水管(VWPφ75L=16.4m)の流出
③	せたな町長磯簡易水道	1,539	769	取水口に土砂堆積、導水管(PEPφ65L=36m)の流出
④	天塩町市街地区簡易水道	31,436	15,718	貯水池堤体法面の崩壊
④	天塩町泉源産土地区簡易水道	5,323	2,661	貯水池余水吐の埋没、導水流量計室敷地内の法面崩壊
④	中川町佐久簡易水道	1,354	677	取水施設の埋塞及び排砂口の破損
⑤	石狩市上水道	18,927	9,463	導水管埋設道路の崩落、導水管の露出、離脱・破損
	計(10件)	90,685	45,339	

平成23年度

北海道の水道

平成25年3月

編集 北海道環境生活部環境局環境推進課

〒060-8588 札幌市中央区北3条西6丁目

TEL 011-231-4111 内線 24-257

FAX 011-232-1301