

平成25年度

北海道の水道

北海道環境生活部環境局環境推進課

北海道内の水道事業について

1 水道の現状

(1) 水道普及率

道内の水道普及率は上昇傾向にあります。近年横ばいであり、平成25年度末では98.1%と、全国普及率97.7%とほぼ同じ水準となっています。

(2) 水道事業等の状況

平成25年度末現在の事業数は、上水道が99（前年度から1事業減少）、簡易水道が263（前年度から8事業減少）となっています。

1人1日あたりの平均給水量は、上水道では過去10年間は減少傾向にあるのに対し、簡易水道は増加傾向にあり（p16参照）、平成25年度には上水道が303リットル、簡易水道が490リットルとなっています。

水道料金は、上水道で2,042円、簡易水道で1,959円となっており、全国平均(H24)の1,453円（上水道）、1,380円（簡易水道）に比べると、それぞれおよそ4割高くなっています。

ア 事業数及び現在給水人口

	用水供給事業	上水道事業	簡易水道事業	専用水道	計
事業数	5	99	263	508	875
現在給水人口	—	4,945,152人	344,107人	22,724人	5,311,983人

イ 給水量

区分	上水道	簡易水道
1人1日最大給水量	351L	664L
1人1日平均給水量	303L	490L

ウ 水道料金（家庭用10m³当たり/消費税・メーター使用料を含む）

	上水道	簡易水道
最高	3,360円	3,360円
最低	745円	745円
平均	2,042円	1,959円

2 水道事業の課題

(1) 水道水質の安全確保

北海道は、広大な面積を有し、豊かな自然環境に恵まれていることから、全国と比べて比較的良好的な状態に保たれた河川や地下水などにより、良質で豊富な水道水の確保が図られていますが、エキノコックスやクリプトスポリジウムなどの病原生物や各種の有害物質による汚染等が懸念されています。また、降雨時においてこれまで想定されなかった高濁度原水が発生し、大規模な断水を余儀なくされた事例も発生しています。

これらの問題に対応していくためには、引き続き良質な水源の確保や既存水源の保全を図るとともに、各種の高度浄水施設の整備を効果的に実施していく必要があります。また、特にクリプトスポリジウムについては、北海道は表流水を水源とする比率が高いことから、厚生労働省が取りまとめ、平成19年4月1日より適用している「水道におけるクリプトスポリジウム等対策指針」に基づいた対策を徹底する必要があります。

(2) 施設の老朽化、耐震化への対応

北海道における水道施設の整備については、高度経済成長期に整備された水道施設を中心に今後更新需要が高まることが見込まれます。

また、北海道ではこれまで地震や台風等の災害に見舞われており、多くの事業体において水道施設の被害を受けるとともに、断水事故も発生していることから、水道施設の耐震化をはじめとする危機管理が重要です。

北海道における水道施設の耐震化は全国平均と比較して進んでいるとは言えない状況にあり、国庫補助金を活用するなどして、計画的な施設の更新とともに耐震化を図ることが重要となってきています。

(3) 水道事業の運営基盤の強化

道内の水道事業において、職員の減少、高齢化が進むなかで、水道技術の継承が不安視されています。規模の小さい事業体では、技術の継承に限られた職員により行われてきた事例もあり、こういった事業体においては特に技術力の不足を招くことが懸念されます。

また、給水人口が減少し、給水量も減少傾向にあるなかで、水道事業の給水収益も減少しています。高度経済成長期に整備された水道施設の更新時期を迎え、更新に必要な財源の確保が必要ななか、様々な形態の広域化や民間活用等により施設・経営の両面での事業の効率化を進める必要があります。

(4) すべての住民に対する安全な水の供給

住民の安全な水の確保に向けて、これまで水道の未普及地域における水道施設の整備を推進し、水道の普及が図られてきました。

水道普及率は全国平均の水準に達していますが、未普及人口は約10万人に及び、その解消は引き続き課題であるものの、山間部などの未普及地域のすべてに水道施設を整備することは、コストの面から現実的とは言えないことから、未普及地域における施設整備の在り方の検討が必要です。また、未普及地域で飲用井戸等を利用している住民に対して安全な水の確保という観点からの衛生対策の取組が必要です。

用語の定義・説明

1 水道の種類

(1) 水道（水道法第3条第1項）

導管及びその他の工作物により、水を人の飲用に適する水として供給する施設の総体（臨時のものを除く）。

(2) 水道用水供給事業（水道法第3条第4項）

水道事業者に水道用水（浄水）を供給する事業。

(3) 上水道事業

計画給水人口が 5,001 人以上で、一般の需要に応じて水道により水を供給する事業。

(4) 簡易水道事業（水道法第3条第3項）

計画給水人口が 101 人以上 5,000 人以下で、一般の需要に応じて水道により水を供給する事業。

(5) 専用水道（水道法第3条第6項）

寄宿舍、社宅、療養所等における自家用の水道その他水道事業の用に供する水道以外の水道であって、次の各号のいずれかに該当するもの。ただし、他の水道から供給を受ける水のみを水源とし、かつその水道施設のうち地中又は地表に施設されている部分の規模が政令で定める基準以下である水道を除く。

①100人を超える者にその居住に必要な水を供給するもの。

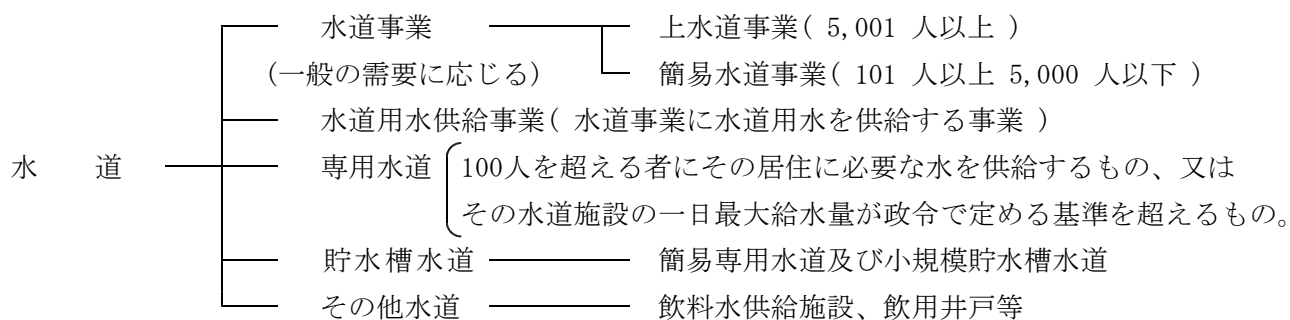
②その水道施設の一日最大給水量が政令で定める基準を超えるもの。

(6) 貯水槽水道（水道法第14条第2項第5号）

水道事業の用に供する水道から供給を受ける水のみを水源とするもの

・簡易専用水道（水道法第3条第7項） … 上記のうち、受水槽の容量が10m³ を超えるもの

・小規模貯水槽水道 … 上記のうち、受水槽の容量が10m³ を超えないもの



2 取水の種類

(1) 地表水

①ダム直接……………ダム等から直接導水管等により取水を行っている形態のもの。

②ダム放流……………ダム等により水利権を取得し、下流で取水を行っている形態のもの。

③湖沼水……………湖沼等の貯水池から直接取水を行っている形態のもの。

④表流（自流）水……上記①～③以外の河川水の取水を行っている形態のもの。

(2) 地下水

- ①伏流水……………河床やその付近を潜流している水を埋渠等により取水している形態のもの。
- ②浅井戸……………第一不透水層までの水を集水する井戸から取水する形態のもの。
- ③深井戸……………第一不透水層より下の水を集水する井戸から取水する形態のもの。

(3) 湧水

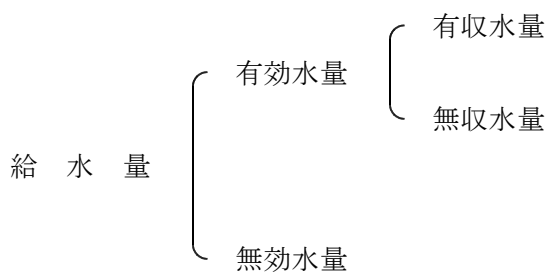
地下水が地表に湧き出た地点から取水する形態のもの。

(4) 受水

水道用水供給事業から用水供給を受けている形態のもの。

3 給水量等

- (1) 給水量…自己の給水区域に対して給水した水量。
- (2) 有収水量…料金徴収の対象となった水量。
- (3) 無収水量…料金徴収の対象とならなかった水量。
- (4) 有効水量…有収水量+無収水量。
- (5) 無効水量…漏水等による損失水量。



目 次

I 概 況（平成26年3月31日現在）	1
I－1 平成25年度の水道普及状況	3
(1) 総括表	4
ア 上水道事業	4
イ 簡易水道事業	4
ウ 専用水道	4
(2) 市町村別、種類別施設数	6
(3) 市町村別、種類別現在給水人口及び普及率	6
(4) 市町村別、種類別計画給水人口	6
(5) 総合振興局・振興局別普及状況	6
(6) 施設別給水人口割合	7
(7) 給水量の用途別分類	8
(8) 水源別取水量	8
(9) 管種別管路延長	8
(10) 主要指標の一覧	9
ア 普及率の状況	9
イ 実績1人1日最大給水量の状況	9
ウ 水道料金の状況	10
エ 水道事業ビジョンの策定状況	11
I－2 水道普及状況の推移	13
(1) 普及状況の推移	14
(2) 年間給水量の推移	15
ア 上水道事業	15
イ 簡易水道事業	15
(3) 1人1日当たりの給水量の推移	16
ア 1人1日最大給水量	16
イ 1人1日平均給水量	16
I－3 広域的水道整備計画、水源開発の状況	17
(1) 水道整備基本構想	18
(2) 広域的水道整備計画	18
(3) 北海道における水道水源関連ダム（完成）	19
(4) 北海道における水道水源関連ダム（建設中）	20
(5) 実績年間取水量の推移（上水道事業）	20

(6) 水道水源関連ダムの位置図	21
II 水道施設の概要（平成26年3月31日現在）	23
II-1 水道用水供給事業の概要	25
II-2 上水道事業の概要	29
II-3 上水道事業の浄水量、年間有収水量の内訳	37
II-4 上水道事業の取水状況	41
II-5 上水道事業の管路布設状況	45
II-6 簡易水道事業の概要	53
II-7 簡易水道事業の取水状況	71
II-8 簡易水道事業の管路布設状況	79
II-9 専用水道の概要	93
III 市町村別水道普及状況（平成26年3月31日現在）	119
IV 水道料金（平成26年3月31日現在）	131
IV-1 水道料金一覧表（上水道事業）	133
IV-2 水道料金一覧表（簡易水道事業）	137
〈参 考〉	145

I 概 況

(平成26年3月31日現在)

I - 1 平成25年度の水道普及状況

(1) 総括表

行政区域内 人口	上水道事業			簡易水道事業			専用			
	事業 箇所数	計画 給水人口	現在 給水人口	事業箇所数	計画 給水人口	現在 給水人口	自己水源のみによるもの			
① (人)	②	③ (人)	④ (人)	⑤	⑥ (人)	⑦ (人)	⑧	⑨ (人)	⑩ (人)	
5,416,711	99	5,917,784	4,945,152	公 営	262	467,636	344,006	343	41,840	22,724
				その他	1	230	101			
				計	263	467,866	344,107			

(注) 1. 計画給水人口及び現在給水人口の「合計」には、専用水道の「左記以外のもの」の人口は含まない。

2. 飲料水供給施設とは、50人以上100人を給水人口とする小規模な水道施設をいう。

ア. 上水道事業

事業 箇所 数	計 画 給 水 人 口 (人)	給 水 区 域 内 現 在 人 口 (人)	現 在 給 水 人 口 (人)	専 従 職 員 数 (人)	実 績 年 間 給 水 量 (千m ³ /年)	内 有 収	
						家 庭 用	営 業 用
						99	5,917,784

イ. 簡易水道事業

事業 箇所 数	計 画 給 水 人 口 (人)	給 水 区 域 内 現 在 人 口 (人)	現 在 給 水 人 口 (人)	原 水 の 種 別	浄 水 方 法 の 種 別		配 水 方 式		
263	467,866	361,789	344,107	地表水	204	消毒のみ	183	自然流下	187
				伏流水	19	緩速ろ過	136	ポンプ配水	13
				井戸水	219	急速ろ過	97	自ポ併用	61
				受水	13	膜ろ過	29	配水池なし	0
				その他	61	その他	6	圧力タンク	2
				計	516	計	451	計	263

(注) 1. 「技術管理者」の欄中、「無」とは、有資格者が空席であるものを、「不要」とは、水道法第25条第1項に

2. 「水質検査実施機関」の欄中、「共同」とは、上水道等の事業体と共同で設置する水質検査センター等を、

ウ. 専用水道

箇 所 数	確 認 時 給 水 人 口 (人)	現 在 給 水 人 口 (人)	原 水 の 種 別	浄 水 方 法 の 種 別		
自己水源のみによるもの	343	41,840	自己水源のみ	343		
上記以外のもの	165	2,415	併用	126		
					緩速ろ過	10
計	508	44,255	計	508		
					急速ろ過	38
					消毒のみ	237
			膜ろ過	130		
			その他	93		

(注) 「施設の専用兼用の別」の欄中、「専用」とは、浄水施設が飲用のみの専用施設であるものを、「原兼」とは、原水を

水道			合 計			普及率 ⑭/① ×100 (%)	飲料水供給施設			
左記以外のもの			事業 箇所数 ②+⑤+ ⑧+⑪	計 画 給水人口 ③+⑥+⑨ (人)	現 在 給水人口 ④+⑦+⑩ =⑭ (人)		事業箇所数	計 画 給水人口 (人)	現 在 給水人口 (人)	
事業 箇所数 ①	確認時 給水人口 ⑫ (人)	現 在 給水人口 ⑬ (人)								
165	2,415	2,260	870	6,427,490	5,311,983	98.1	公 営	22	2,187	1,467
							その他	51	4,847	3,722
							計	73	7,034	5,189

水 量			損 失 量		現 在 施 設 公 称 能 力 (m3/日)	実 績 一 日 最 大 給 水 量 (m3/日)	実 績 一 人 一 日 最 大 給 水 量 (L/人・日)
工 場 用	そ の 他	区 分 な し	有 効 無 収 水 量	損 失 量			
9,238	6,204	24,442	18,313	50,542	2,540,148	1,736,181	351

専 従 職 員 数 (人)	技 術 管 理 者		実 績 一 日 最 大 給 水 量 (m3/日)	実 績 年 間 給 水 量 (m3/年)	実 績 年 間 有 収 水 量 (m3/年)	水 質 検 査 (全項目検査) 実 施 機 関	経 営 の 種 別
	有 資 格 者 数 (人)	専 兼 任 の 別					
409	154	専任 12 兼・併任 245 無 4 不要 1 計 262	228,386	61,487,331	45,730,868	自 己 23 共 同 0 保 健 所) 3 衛 研 67 上 水 169 登 録 1 そ の 他 1	公 営 262 そ の 他 1

より、技術管理者としての特別の資格を必要としないものをいう。

「登録」とは、水道法第20条第3項に基づく登録機関をいう。

施 設 能 力 (m3/日)	施 設 の 専 用 兼 用 の 別	給 水 状 況	水 質 検 査 実 施 機 関	専 従 職 員 数 (人)	技 術 管 理 者
129,624	専 用	良 好	保 健 所)	1,801	有
	原 兼	夜 断	衛 研)		無
	浄 兼	量 不 足	上 水		不 要
		質 不 良	指 定		
			そ の 他		
	計	計	計		計

そのまま工場用及び飲用に供給するものを、「浄兼」とは、工場用一括して浄化したものを飲用にも供給するものをいう。

(2) 市町村別、種類別施設数

区分	市町村数	上水道	簡易水道		
			公営	その他	計
市	35	35 (1)	45	0	45
町	129	64 (3)	194	1	195
村	15	0	23	0	23
計	179	99 (4)	262	1	263

※上水道における括弧内は、うち一部事務組合の数

(3) 市町村別、種類別現在給水人口及び普及率

区分	行政区域内人口 ① (人)	上水道 ② (人)	簡易水道		
			公営 ③ (人)	その他 ④ (人)	計 ⑤ (人)
市	4,399,255	4,318,006	38,984	0	38,984
町	987,507	623,783	279,442	101	279,543
村	29,949	3,363	25,580	0	25,580
計	5,416,711	4,945,152	344,006	101	344,107

(4) 市町村別、種類別計画給水人口

区分	行政区域内人口 ① (人)	上水道 ② (人)	簡易水道		
			公営 ③ (人)	その他 ④ (人)	計 ⑤ (人)
市	4,399,255	5,107,517	55,671	0	55,671
町	987,507	806,028	378,939	230	379,169
村	29,949	4,239	33,026	0	33,026
計	5,416,711	5,917,784	467,636	230	467,866

(5) (総合) 振興局別普及状況

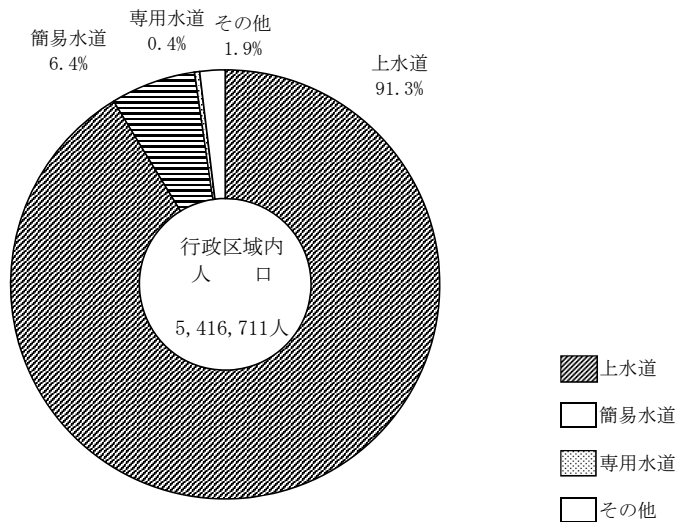
(総合) 振興局	行政区域内人口 (人)	現在給水人口 (人)	普及率 (%)	(総合) 振興局	行政区域内人口 (人)	現在給水人口 (人)	普及率 (%)
空知	318,217	315,167	99.0	留萌	50,047	49,361	98.6
石狩	2,342,803	2,356,814	100.6	宗谷	68,287	67,909	99.4
後志	222,196	216,201	97.3	オホーツク	296,912	279,268	94.1
胆振	407,305	400,400	98.3	十勝	347,903	332,706	95.6
日高	71,594	65,937	92.1	釧路	242,360	236,091	97.4
渡島	415,984	409,572	98.5	根室	78,866	78,507	99.5
檜山	40,025	37,626	94.0				
上川	514,212	466,424	90.7	全道	5,416,711	5,311,983	98.1

専用水道			合計
自己水源のみによるもの	左記以外のもの	計	
240	145	385	465
100	20	120	379
3	0	3	26
343	165	508	870

専用水道			合計 ②+⑤+⑥=⑨ (人)	普及率 ⑨/①
自己水源のみによるもの ⑥(人)	左記以外のもの ⑦ (人)	計 ⑧ (人)		
16,165	2,208	18,373	4,373,155	99.4
6,310	52	6,362	909,636	92.1
249	0	249	29,192	97.5
22,724	2,260	24,984	5,311,983	98.1

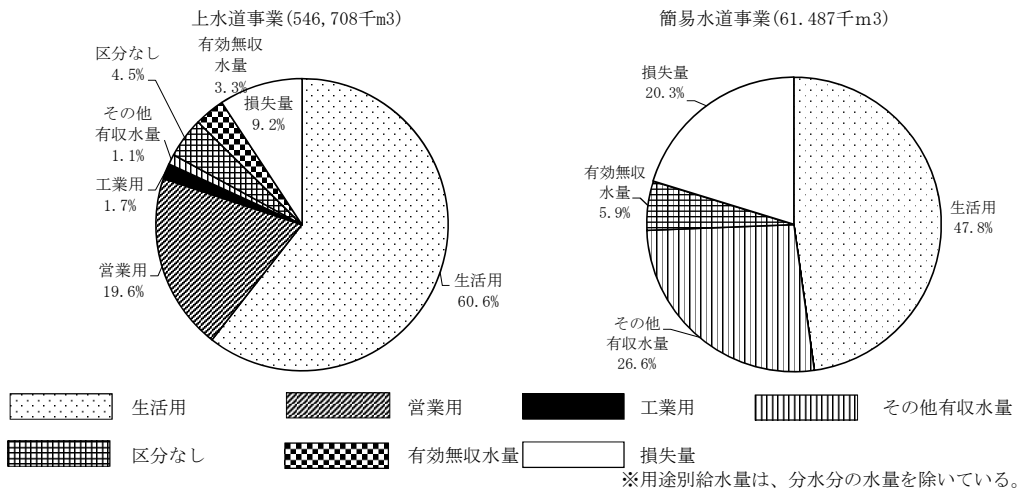
専用水道			合計 ②+⑤+⑥ (人)
自己水源のみによるもの ⑥(人)	左記以外のもの ⑦ (人)	計 ⑧ (人)	
31,468	2,395	33,863	5,194,656
10,102	20	10,122	1,195,299
270	0	270	37,535
41,840	2,415	44,255	6,427,490

(6) 施設別給水人口割合

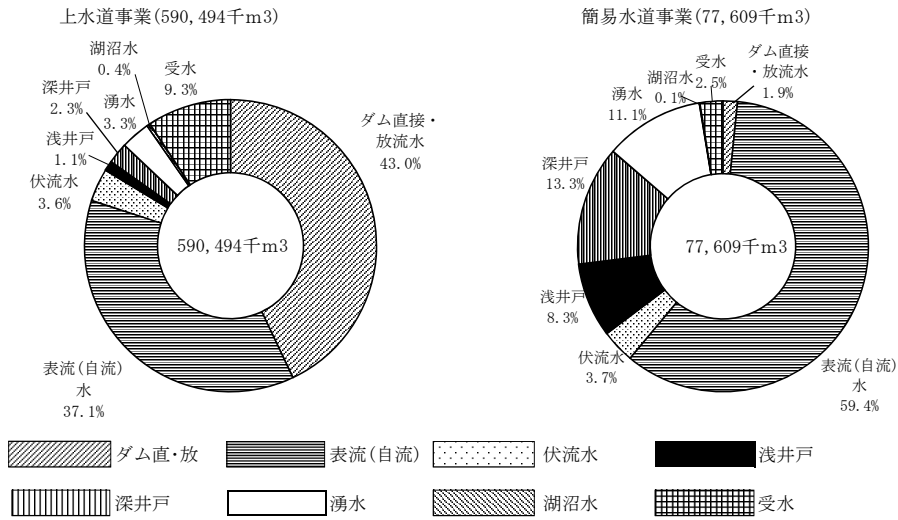


- (注) 専用水道は自己水源のみによるものの数値である。
(注) その他は、飲料水供給施設、共同井戸、各戸の井戸等である。

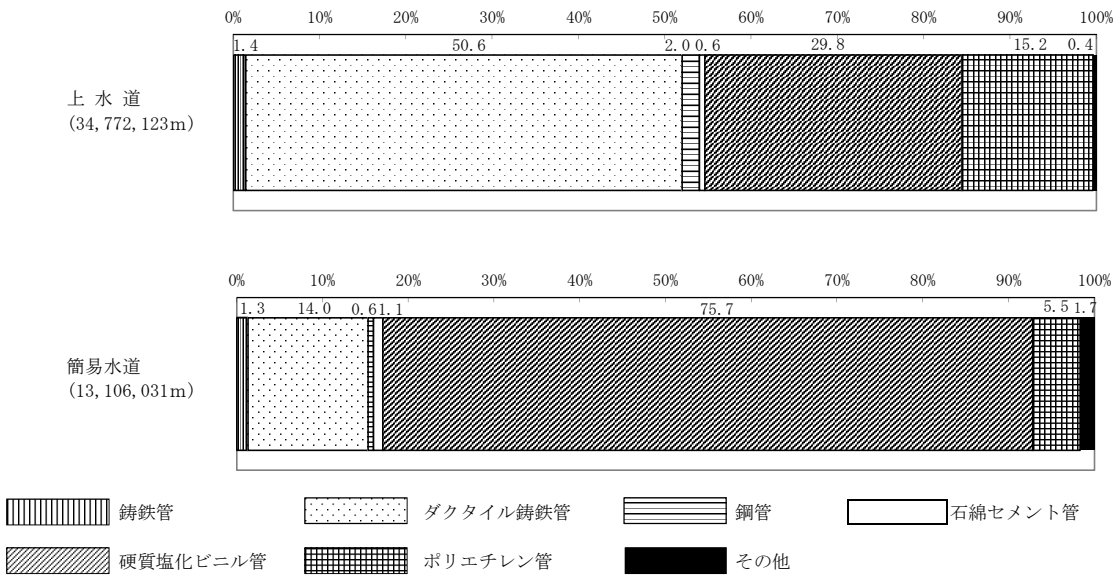
(7) 給水量の用途別分類



(8) 水源別取水水量



(9) 管種別管路延長



(10) 主要指標の一覧

ア. 普及率の状況

(全道普及率 98.1%)

高 普 及 率					
	市	町	村	普及率	
1	札幌	幌	市	100	
	函	館	市	100	
	小	樽	市	100	
	帯	広	市	100	
	夕	張	市	100	
	苦	小	市	100	
	江	別	市	100	
	三	笠	市	100	
	根	室	市	100	
	砂	川	市	100	
	歌	志	市	100	
	登	別	市	100	
	松	前	町	100	
	七	飯	町	100	
	鹿	部	町	100	
	長	万	町	100	
	江	差	町	100	
	留	寿	村	100	
	京	極	町	100	
	南	幌	町	100	
	上	砂	町	100	
	増	毛	町	100	
	遠	別	村	100	
	猿	払	町	100	
	浜	頓	町	100	
	中	頓	別	町	100
	豊	富	町	100	
	礼	文	町	100	
	利	尻	町	100	
	興	部	町	100	
	別	海	町	100	

低 普 及 率				
	市	町	村	普及率
1	東		川	2.5
2	東	神	楽	66.3
3	清		里	70.2
4	森			71.8
5	標		茶	72.2
6	比		布	72.7
7	鹿		追	73.0
8	積		丹	76.1
9	剣		淵	76.7
10	奥		尻	77.1

イ. 実績1人1日最大給水量の状況

(全道平均……上水道事業：351L/人・日、簡易水道事業：664 L/人・日)

高実績1人1日最大給水量 (L/人・日)

上 水 道 事 業			
	事	業	給水量
1	上	川	2,822
2	別	海	916
3	知	内	727
4	大	樹	613
5	鹿	部	608
5	津	別	608
7	羅	白	580
8	枝	幸	502
9	増	毛	479
10	清	水	470

簡 易 水 道 事 業

	事	業	給水量
1	赤	井	18,776
2	鹿	追	14,750
3	新	得	12,895
4	富	良	5,800
5	士	幌	4,485
6	新	得	3,348
7	天	塩	3,234
8	枝	幸	3,063
9	登	別	3,024
10	占	冠	2,934

※石狩湾新港銭函(小樽市)を除く。

低実績1人1日最大給水量 (L/人・日)

上 水 道 事 業			
	事	業	給水量
1	東	神	216
2	西	空	234
3	松	前	239
4	江	別	259
4	北	広	259
6	登	別	263
7	上	富	264
7	帯	広	264
9	石	狩	265
10	札	幌	268

簡 易 水 道 事 業

	事	業	給水量
1	厚	岸	171
2	興	部	193
3	北	斗	236
4	網	走	251
5	赤	井	266
6	釧	路	273
7	北	見	281
8	七	飯	286
9	弟	子	297
10	浦	河	303

ウ. 水道料金の状況（家庭用10m³当たり。メーター使用料を含む）
 （全道平均……上水道事業：2,042円、簡易水道事業：1,959円）

a. 上位及び下位の10事業

低 料 金

上 水 道 事 業

	事 業 名	料 金
1	函 館 市	745
2	千 歳 市	1,102
3	室 蘭 市	1,186
4	斜 里 町	1,200
5	伊 達 市	1,270
5	北 斗 市（旧上磯町）	1,270
5	北 斗 市（旧大野町）	1,270
8	俱 知 安 町	1,311
9	東 神 楽 町	1,320
10	小 樽 市	1,333

簡 易 水 道 事 業

	事 業 名	料 金
1	函館市（戸井、日浦、恵山東部、楳法華、古部、木直、尾札部、白尻、大船）	745
2	寿 都 町（寿 都）	900
3	京 極 町（京 極）	940
4	八 雲 町（大 新）	1,016
5	泊 村（泊）	1,030
6	壮 警 町（滝之町、仲洞爺）	1,100
7	占 冠 村（占 冠）	1,110
8	平 取 町（去 場）	1,200
8	斜 里 町（ウ ト ロ）	1,200
10	赤 井 川 村（都、常盤）	1,230

高 料 金

上 水 道 事 業

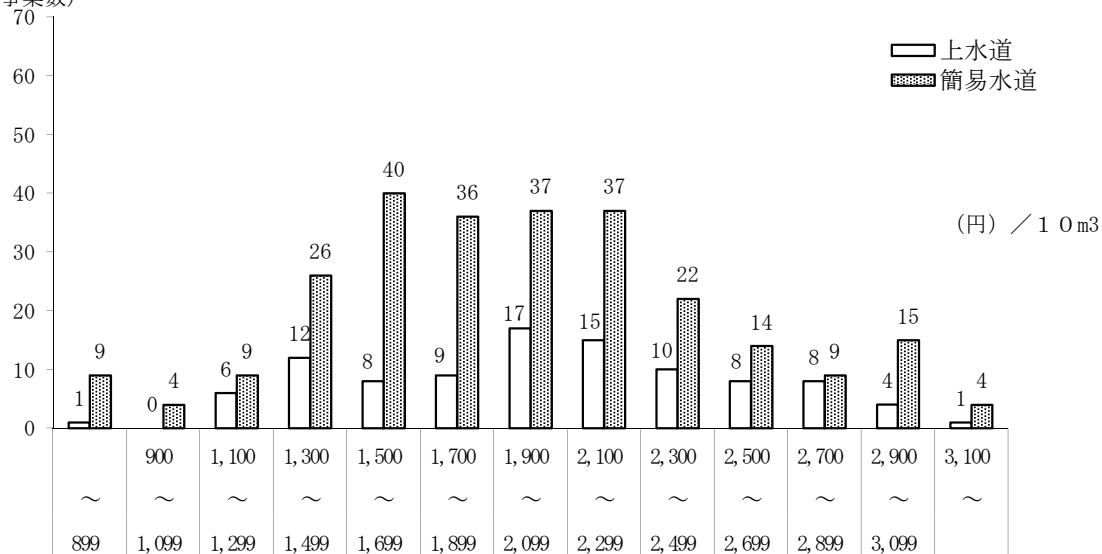
	事 業 名	料 金
1	羅 臼 町	3,360
2	増 毛 町	3,060
3	夕 張 市	2,956
4	西空知広域水道企業団	2,950
5	栗 山 町	2,914
6	江 差 町	2,890
7	羽 幌 町	2,850
8	様 似 町	2,830
9	福 島 町	2,824
10	当 別 町	2,760

簡 易 水 道 事 業

	事 業 名	料 金
1	羅臼町（峯浜、岬町）	3,360
2	羽幌町（天売、焼尻）	3,250
3	平取町（本町、貫気別、中部振内）	3,060
3	増毛町（阿分、別荘、岩老、雄冬）	3,060
5	網走市（能取、中央網走）	3,057
6	天塩町（市街、雄信内、泉源産土）	3,030
7	礼文町（香深、船泊、内路）	2,960
8	苫 前 町（苫 前）	2,860
9	新冠町（新冠、新冠第一、新冠第二）	2,840
10	様 似 町（幌 満）	2,830

b. 水道料金の分布状況

(事業数)



エ. 水道事業ビジョンの策定状況

平成26年3月末現在

事業体名	水道事業ビジョンの名称	策定年月
上水道事業者		
1 旭川市	水道事業及び下水道事業財政計画策定に向けた基本的な考え方	平成16年1月
2 札幌市	札幌水道長期構想	平成16年4月
3 北見市 (北見、留辺蘂)	北見市上下水道ビジョン	平成17年3月策定 平成22年3月改訂
4 帯広市	おびひろ上下水道ビジョン2010	平成18年2月策定 平成22年2月改訂
5 石狩市	石狩市水道ビジョン	平成18年8月
6 苫小牧市	苫小牧市水道ビジョン	平成20年3月
7 函館市	21世紀の水づくり輝く水プログラム	平成20年3月
8 名寄市	名寄市水道ビジョン	平成20年6月
9 網走市	網走市水道事業基本計画	平成20年8月
10 標茶町	標茶町水道ビジョン	平成21年1月
11 美幌町	美幌町水道ビジョン	平成21年2月
12 江別市	江別市水道ビジョン	平成21年12月
13 小樽市	小樽市上下水道ビジョン	平成22年2月
14 中空知広域水道企業団	地域水道ビジョン	平成22年2月
15 留萌市	留萌市水道ビジョン	平成21年度
16 室蘭市	室蘭市水道ビジョン	平成22年9月
17 岩見沢市	岩見沢市地域水道ビジョン	平成22年度
18 弟子屈町	弟子屈町水道ビジョン	平成22年度
19 伊達市	伊達市水道ビジョン	平成24年3月
20 釧路市	釧路市水道ビジョン	平成24年3月
21 余市町	余市町水道ビジョン	平成24年3月
22 北広島市	北広島市水道ビジョン	平成24年3月
23 白老町	白老町水道ビジョン	平成24年3月
24 恵庭市	恵庭市水道ビジョン	平成24年4月
25 訓子府町	訓子府町水道ビジョン	平成24年12月
26 士別市	士別市水道ビジョン	平成25年4月
27 七飯町	七飯町水道ビジョン	平成25年6月
28 上川町 (中央、層雲峡)	上川町水道ビジョン	平成26年3月
水道用水供給事業者		
1 石狩東部広域水道企業団	地域水道ビジョン	平成20年3月
2 十勝中部広域水道企業団	ワックアプラン2010	平成22年10月

○策定割合等

【上水道事業者】

(策定割合)

・ 28プラン (30事業)
30 事業 / 99 事業

30%

・ 給水人口割合
4,059,793 人 / 4,945,152 人

82%

【水道用水供給事業者】

・ 2プラン (2事業)
2 事業 / 5 事業

40%

・ 1日最大給水量割合
108,241 m³ / 181,407 m³

60%

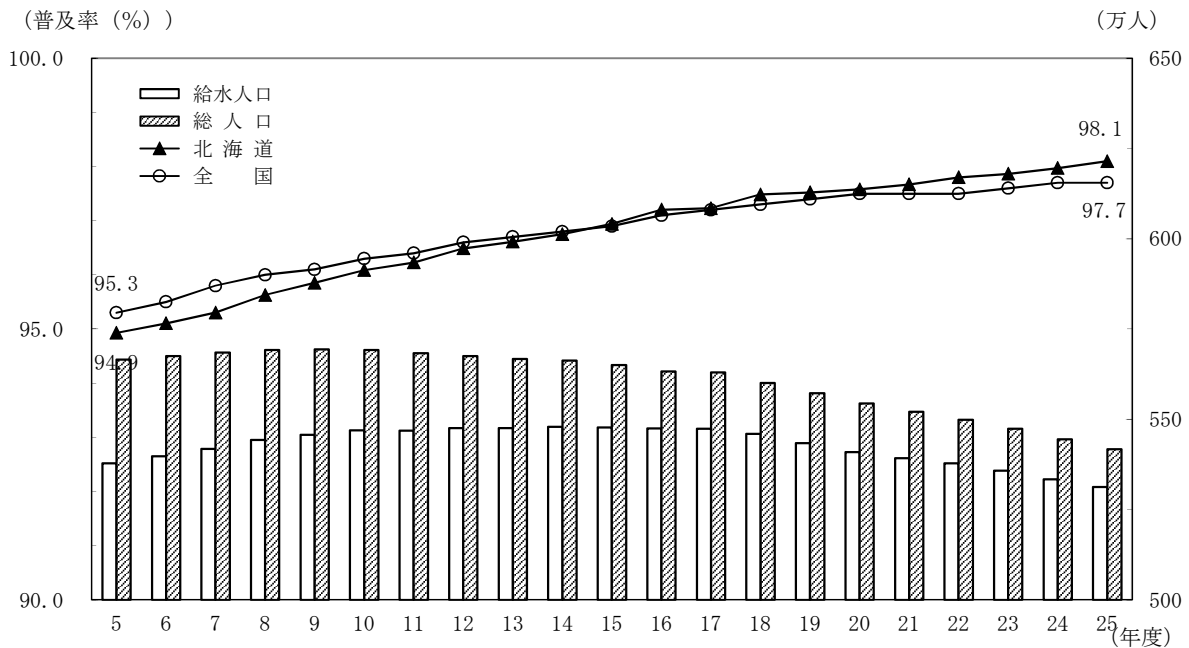
I - 2 水道普及状況の推移

(1) 普及状況の推移

年 度	行政区域内 人 口 (A) (人)	上 水 道		簡 易 水 道		専 用 水 道		合 計		普及率 (B)/(A) (%)	全 国 普及率 (%)
		施設数 箇 所	給水人口 (人)	施設数 箇 所	給水人口 (人)	施設数 箇 所	給水人口 (人)	施設数 箇 所	給水人口(B) (人)		
4	5,656,230	113	4,889,985	361	408,771	146	52,053	620	5,350,809	94.6	95.1
5	5,665,699	113	4,922,987	356	406,675	137	48,739	606	5,378,401	94.9	95.3
6	5,675,063	113	4,945,680	356	407,942	137	43,603	606	5,397,225	95.1	95.5
7	5,684,842	112	4,965,844	351	409,071	128	42,944	591	5,417,859	95.3	95.8
8	5,692,055	112	4,997,901	347	402,888	124	42,336	583	5,443,125	95.6	96.0
9	5,693,495	112	5,018,375	344	397,870	118	41,041	574	5,457,286	95.9	96.1
10	5,691,737	111	5,031,690	343	398,908	116	38,387	570	5,468,985	96.1	96.3
11	5,682,827	109	5,026,885	343	404,147	115	37,461	567	5,468,493	96.2	96.4
12	5,675,309	108	5,031,762	345	407,170	113	37,003	566	5,475,935	96.5	96.6
13	5,667,024	108	5,035,926	347	405,012	109	34,177	564	5,475,115	96.6	96.7
14	5,662,856	107	5,039,469	349	403,892	380	35,533	836	5,478,894	96.8	96.8
15	5,650,573	107	5,040,015	345	404,144	417	33,479	869	5,477,638	96.9	96.9
16	5,632,133	106	5,031,942	345	409,093	366	33,668	817	5,474,703	97.2	97.1
17	5,629,970	103	5,033,156	336	407,035	361	33,861	800	5,474,052	97.2	97.2
18	5,600,705	100	5,025,138	333	399,719	361	34,891	794	5,459,748	97.5	97.3
19	5,571,770	101	5,009,199	327	394,278	369	30,218	797	5,433,695	97.5	97.4
20	5,543,556	101	4,997,536	322	387,251	377	24,564	800	5,409,351	97.6	97.5
21	5,520,894	101	4,985,661	315	382,842	367	23,835	783	5,392,338	97.7	97.5
22	5,498,916	100	4,989,526	304	366,655	355	21,812	759	5,377,993	97.8	97.5
23	5,474,216	100	4,976,402	288	357,030	355	24,014	743	5,357,446	97.9	97.6
24	5,444,307	100	4,960,302	271	350,124	344	23,468	715	5,333,894	98.0	97.7
25	5,416,711	99	4,945,152	263	344,107	343	22,724	705	5,311,983	98.1	97.7

(注)1. 「行政区域内人口」(A)については、各年度末(3月31日)現在の住民基本台帳である。

2. 専用水道の給水人口は、自己水源のみを水源とする専用水道の給水人口を計上している。



(2) 年間給水量の推移

ア. 上水道事業

(単位：千 m^3)

区分	年度	16	17	18	19	20	21	22	23	24	25
年間給水量 (A)	年間給水量 (A)	582,709	579,776	574,251	568,054	555,057	551,776	558,230	554,018	553,701	546,708
	有効水量 (B)	530,114	527,090	521,825	517,510	505,447	504,350	509,231	505,052	503,103	496,166
	有収水量 (C)	508,304	504,512	501,576	498,263	487,116	485,367	490,163	485,921	484,424	477,853
	無収水量	21,810	22,578	20,249	19,247	18,331	18,983	19,068	19,131	18,679	18,313
	無効水量	52,595	52,686	52,426	50,544	49,610	47,426	48,999	48,966	50,598	50,542
有効率 (%)	北海道 (B)/(A)	91.0	91.0	90.9	91.1	91.1	91.4	91.2	91.2	90.9	90.8
	全国	92.5	92.3	92.5	92.7	92.9	92.8	92.9	92.4	92.8	92.8
有収率 (%)	北海道 (C)/(A)	87.2	87.1	87.3	87.7	87.8	88.0	87.8	87.7	87.5	87.4
	全国	89.6	89.5	89.7	90.0	90.1	90.1	90.2	89.6	90.1	90.1

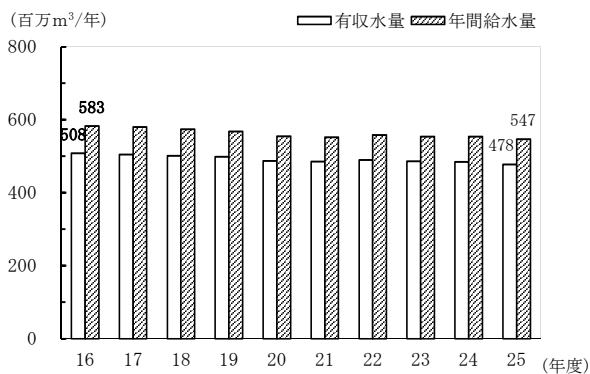
※全国データはH24まで

イ. 簡易水道事業

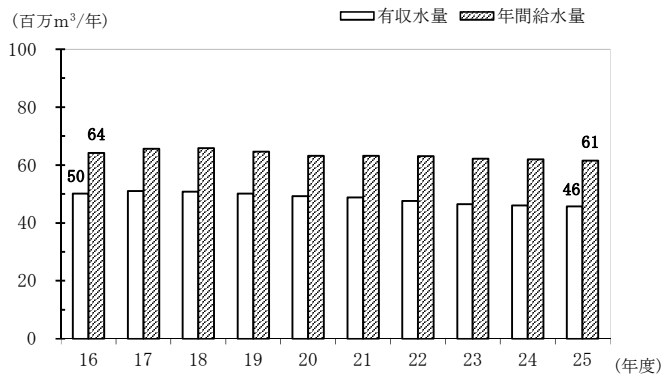
(単位：千 m^3)

区分	年度	16	17	18	19	20	21	22	23	24	25
年間給水量	年間給水量	64,161	65,569	65,804	64,619	63,199	63,226	63,052	62,215	61,912	61,487
	有効水量	52,863	54,436	54,564	54,184	53,125	52,429	51,397	50,175	49,760	49,028
	有収水量	50,149	51,002	50,800	50,081	49,297	48,813	47,629	46,477	46,056	45,731
	無効水量	11,297	11,133	11,240	10,435	10,074	10,777	11,656	12,040	12,152	12,460

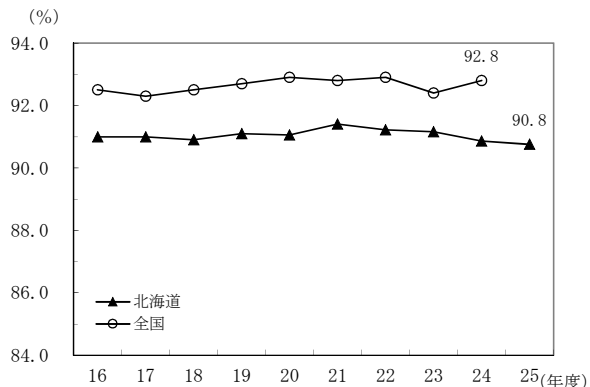
・実績年間給水量・有収水量の推移（上水道）



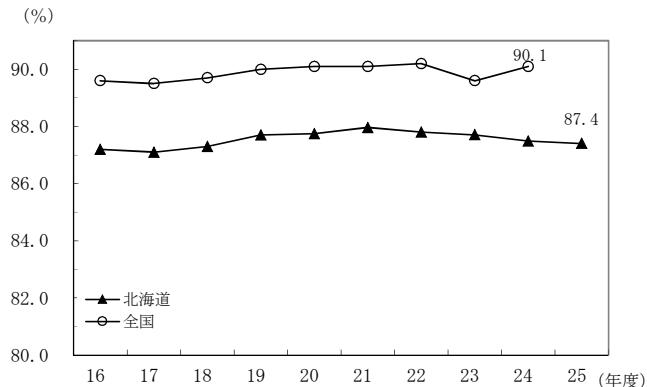
・実績年間給水量・有収水量の推移（簡易水道）



・有効率の推移（上水道）



・有収率の推移（上水道）



(3) 1人1日当たりの給水量の推移
ア. 1人1日最大給水量

(単位：L/人/日)

区分	年度	16	17	18	19	20	21	22	23	24	25
北海道	上水道	385	378	382	367	359	354	359	356	358	351
	簡易水道	607	632	634	650	644	647	654	670	665	664
全国	上水道	433	423	421	410	405	396	401	394	387	

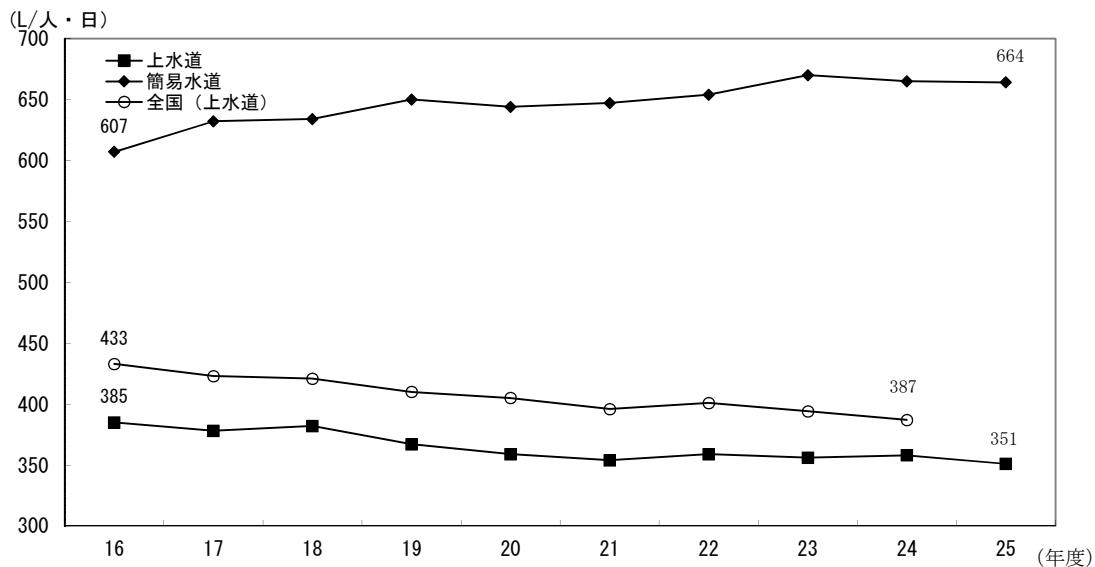
※全国データはH24まで
(単位：L/人/日)

イ. 1人1日平均給水量

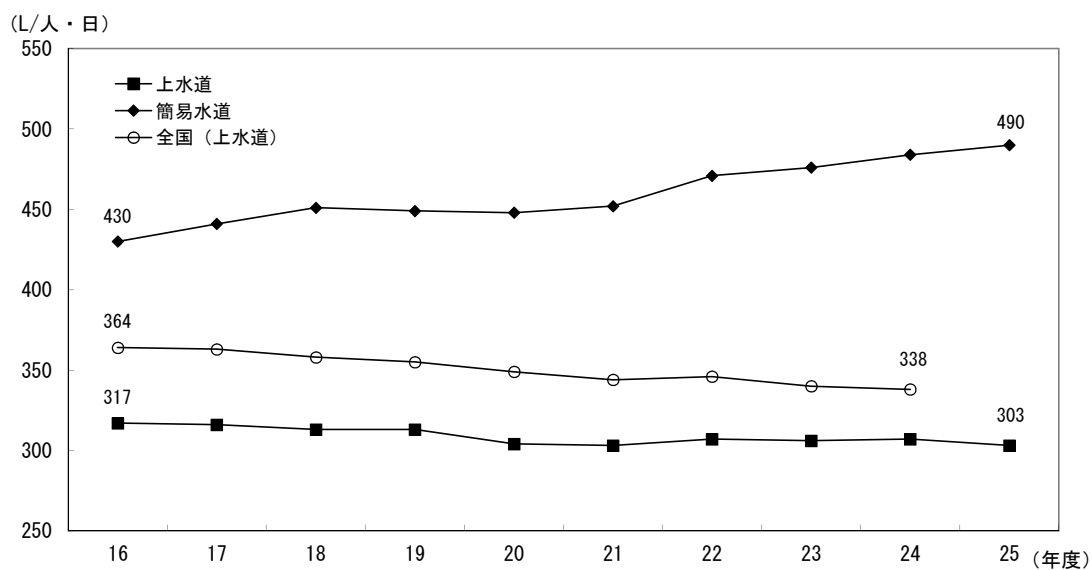
区分	年度	16	17	18	19	20	21	22	23	24	25
北海道	上水道	317	316	313	313	304	303	307	306	307	303
	簡易水道	430	441	451	449	448	452	471	476	484	490
全国	上水道	364	363	358	355	349	344	346	340	338	

※全国データはH24まで

・ 1人1日最大給水量



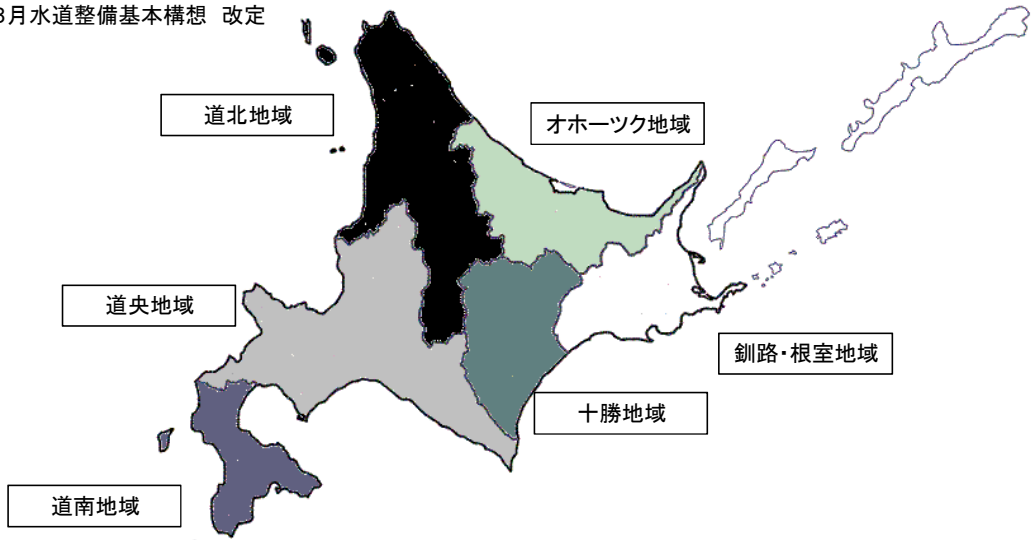
・ 1人1日平均給水量



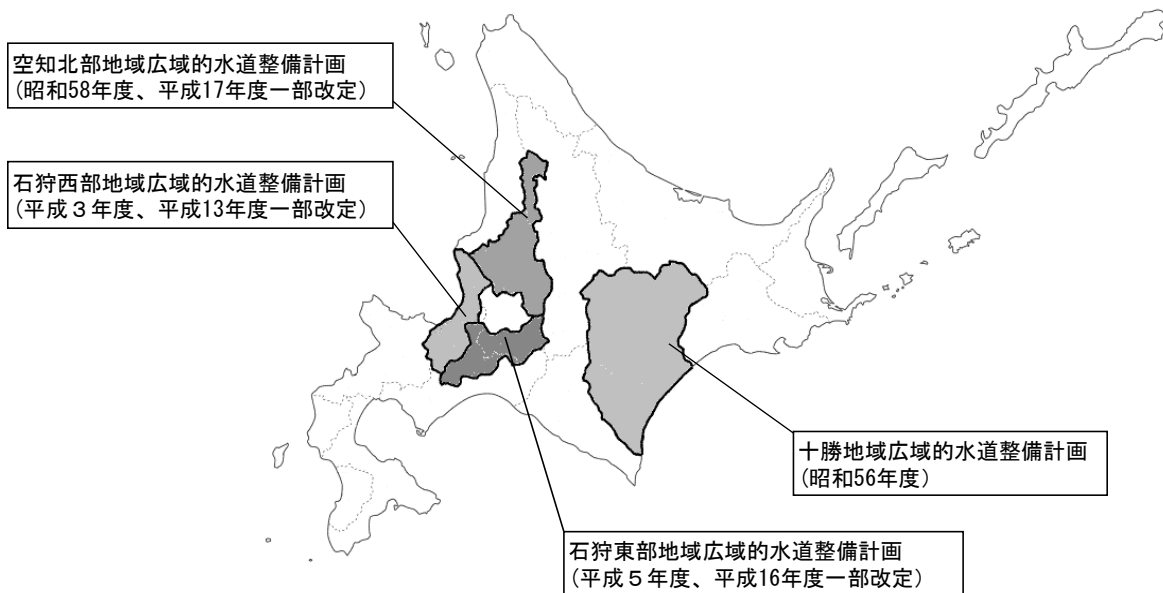
I - 3 広域的水道整備計画、 水道開発の状況

(1) 水道整備基本構想

平成25年3月水道整備基本構想 改定



(2) 広域の水道整備計画



整備計画名	計画区域内市町村名	目標年次
空知北部地域広域の水道整備計画	深川市、滝川市、赤平市、芦別市、砂川市、歌志内市、上砂川町、浦白町、新十津川町、妹背牛町、雨竜町、北竜町、沼田町、幌加内町、秩父別町、奈井江町	平成42年度
十勝地域広域の水道整備計画	帯広市、音更町、士幌町、鹿追町、新得町、清水町、芽室町、上士幌町、大樹町、広尾町、幕別町、池田町、豊頃町、本別町、足寄町、陸別町、浦幌町、中札内村、更別村	平成12年度
石狩西部地域広域の水道整備計画	札幌市、小樽市（一部）、石狩市、当別町	平成47年度
石狩東部地域広域の水道整備計画	江別市、千歳市、恵庭市、夕張市、北広島市、長沼町、由仁町、南幌町、栗山町	平成42年度

(3) 北海道における水道水源関連ダム (完成)

(平成26年3月現在)

ダム名	河川名	事業主体	ダムの目的	工期	水道事業主体	有効貯水量 (千m ³)	水道取水量 (m ³ /日)	地図番号
奥沢ダム (H23.8廃止)	勝納川水系勝納川	小樽市	W	M41~T3	小樽市	437	16,200	1
笹流ダム	亀田川水系笹流川	函館市	W	T9~T12	函館市	576	31,300	2
新中野ダム	亀田川水系亀田川	函館市	W・F・N	S50~59	函館市	2,820	38,700	3
旭町第一ダム	石狩川水系ポンボロカベツ川	夕張市	W	S14~16	夕張市	250	1,920	4
旭町第二ダム	石狩川水系ポンボロカベツ川	夕張市	W	S43~45	夕張市	300	4,520	5
桂沢ダム	石狩川水系幾春別川	建設省	W・F・A・P	S26~32	桂沢水道企業団	81,800	86,227	6
金山ダム	石狩川水系空知川	建設省	W・F・A・P	S36~42	滝川市	130,420	9,440	7
岩尾内ダム	天塩川水系天塩川	建設省	W・F・A・P・I	S40~45	士別市	96,300	9,800	8
豊平峡ダム	石狩川水系豊平川	建設省	W・F・P	S42~47	札幌市	37,100	528,000	9
常盤ダム	余市川水系小樽川	小樽市	W	S44~46	小樽市	400	23,000	10
大雪ダム	石狩川水系石狩川	建設省	W・F・A・P・N	S43~50	旭川市	54,700	100,000	11
漁川ダム	石狩川水系漁川	建設省	W・F・N	S49~55	石狩東部広域(企)	14,100	77,100	12
牧の内ダム	コタンケシ川水系コタンケシ川	根室市	W	S53~55	根室市	500	7,400	13
北辰ダム	声間川水系タツノウシュナイ川	稚内市	W	S52~57	稚内市	5,943	52,800	14
美唄ダム	石狩川水系美唄川	北海道	W・F・I・N	S48~57	美唄市	1,090	10,000	15
鹿ノ子ダム	常呂川水系常呂川	建設省	W・F・A	S50~58	北見市	35,800	45,200	16
					北見市(留辺蘂町)		2,400	
					北見市(常呂町)		3,600	
					置戸町		1,800	
訓子府町	1,300							
清水の沢ダム	石狩川水系清水沢川	夕張市	W	S57~59	夕張市	710	9,340	17
愛別ダム	石狩川水系愛別川	北海道	W・F・I・N	S54~61	当麻町	8,000	3,000	18
					上川町		2,000	
					鷹栖町		3,500	
					愛別町		2,600	
比布町	2,000							
定山溪ダム	石狩川水系小樽内川	建設省	W・F・P	S53~H元	札幌市	78,600	375,000	19
沼田ダム	石狩川水系幌新太刀別川	農林水産省	W・A	S48~H3	北空知広域(企)	32,900	36,300	20
小平ダム	小平藁川水系小平藁川	北海道	W・F・A・N	S51~H4	小平町	27,600	3,800	28
朝里ダム	朝里川水系朝里川	北海道	W・F・N	S56~H5	小樽市	7,700	47,800	21
栗山ダム	石狩川水系雨煙別川	北海道	W・F・N	S58~H6	栗山町	2,700	10,000	22
札内川ダム	十勝川水系札内川	建設省	W・F・A・P・N	S60~H10	十勝中部広域(企)	42,000	100,200	27
滝里ダム	石狩川水系空知川	建設省	W・F・A・P・N	S58~H11	中空知広域(企)	85,000	51,140	23
					江別市		13,960	
上ノ国ダム	天の川水系目名川	北海道	W・F・A・N	H元~H14	江差町	3,110	3,500	31
大野ダム	大野川水系二股沢川	農林水産省	W・A	H6~H14	北斗市(大野町)	1,400	2,800	33
忠別ダム	石狩川水系忠別川	国土交通省	W・F・A・P・N	S59~H18	旭川市	79,000	60,000	24
					東川町		5,000	
					東神楽町		5,000	
西岡ダム	天塩川水系小沢川	北海道	W・F・N	H5~H21	剣淵町	664	550	37
留萌ダム	留萌川水系チバベリ川	国土交通省	W・F・N	H元~H22	留萌市	21,800	4,600	30
当別ダム	石狩川水系当別川	北海道	W・F・A・N	H4~H24	石狩西部広域(企)	66,500	85,500	32
徳富ダム	石狩川水系徳富川	農林水産省 北海道	W・F・A・N	S62~H25	西空知広域(企)	33,400	5,200	29

(注) 1 ダムの目的: W-水道用水、F-洪水調節、A-農業用水、P-発電用水、I-工業用水、N-正常流量

(4) 北海道における水道水源関連ダム（建設中）

(平成26年3月現在)

ダム名	河川名	事業主体	ダムの目的	工期	水道事業主体	有効水道		地図番号
						貯水量 (千m ³)	取水量 (m ³ /日)	
二風谷ダム	沙流川水系沙流川	国土交通省	W・F・P・N	S57～H31	日高町	17,200	1,400	25
平取ダム	沙流川水系額平川							
サンルダム	天塩川水系サンル川	国土交通省	W・F・P・N	H5～H29	名寄市	50,200	1,510	34
							下川町	
夕張シューパロダム	石狩川水系夕張川	国土交通省 農林水産省	W・F・A・P・N	H7～H26	石狩東部広域(企)	367,000	29,600	35
厚幌ダム	厚真川水系厚真川	北海道	W・F・A・N	H7～H29	厚真町	43,100	1,353	36
新桂沢ダム	石狩川水系幾春別川	国土交通省	W・F・P・I・N	H2～H32	桂沢水道企業団	136,400	8,640	6
三登ぼんべつダム	石狩川水系奔別川					8,500		38

- (注) 1. ダムの目的：W-水道用水、F-洪水調節、A-農業用水、P-発電用水、I-工業用水、N-正常流量
 (注) 2. 二風谷ダムは平成10年度に完成しているが、沙流川総合開発計画により平取ダムと同一事業なので、建設中にまとめて記載している。
 (注) 3. 工期は、最新の状況を記載しているものがある。また、情勢の変化によりデータの内容に変更が生じる可能性がある。

(5) 実績年間取水量の推移（上水道事業）

(単位：千m³)

年度	表流水			伏流水	地下水		その他	浄水受水	合計
	自 流	ダム直接	ダム放流		浅井戸	深井戸			
4	260,968	43,663	188,699	21,073	17,323	11,518	21,796	45,191	610,231
5	266,408	42,383	187,763	21,347	18,488	11,799	20,717	46,500	615,405
6	263,740	44,994	204,291	21,266	18,705	11,543	19,046	49,466	633,051
7	253,555	43,138	206,063	20,795	17,273	11,672	23,016	52,503	628,015
8	248,959	57,702	201,095	20,941	17,869	12,358	23,329	53,443	635,696
9	253,311	44,036	216,978	18,607	17,626	14,960	24,576	52,195	642,289
10	286,581	56,631	169,966	20,082	17,335	15,475	25,383	52,131	643,584
11	245,295	42,613	228,443	21,472	7,408	17,152	24,882	59,211	646,476
12	242,793	39,372	231,571	22,415	9,456	13,980	22,535	58,214	640,336
13	247,958	38,559	230,447	25,519	8,918	14,480	2,232	61,578	629,691
14	227,234	39,300	236,383	23,330	9,020	15,956	23,875	60,077	635,175
15	240,701	40,831	218,000	22,745	9,072	15,042	22,694	60,824	629,909
16	243,551	42,203	214,343	22,718	8,544	14,309	22,696	60,626	628,990
17	242,642	39,284	214,555	23,008	8,513	14,757	19,578	58,917	621,254
18	243,062	37,842	216,639	22,146	8,404	15,361	27,583	52,328	623,365
19	230,527	43,282	221,887	21,642	6,234	15,029	22,561	52,704	613,866
20	231,048	40,679	211,674	21,462	6,063	14,884	21,640	52,323	599,773
21	227,506	41,578	211,932	21,674	6,859	15,356	21,521	52,075	598,501
22	226,126	42,258	217,692	21,951	6,896	15,861	21,929	51,863	604,576
23	228,044	40,795	215,670	21,820	6,492	16,780	20,297	50,047	599,945
24	225,902	40,457	214,510	21,722	6,335	17,290	20,963	50,299	597,478
25	218,834	40,544	213,164	21,363	6,566	13,688	21,360	54,975	590,494

- (注) その他とは湧水、湖沼水等である。

II 水道施設の概要

(平成26年3月31日現在)

Ⅱ－１ 水道用水供給事業の概要

事業主体名	最近認可 年月日	計画一日 最大給水 量 (m ³)	受水団体別 計画一日給水量 (m ³)	原水 の 種 別	貯 水 施設名	専 任 職員数 (人)	浄 水 方 法	現 在 施設能力 (m ³ /日)	実績年間 取 水 量 (千m ³)
桂沢水道 企 業 団	S44. 2.13	82,500	岩見沢市 50,500 美 唄 市 7,500 三 笠 市 24,500	表流水	桂沢ダム	14	急速ろ過	70,000	14,348
石狩東部広域 水道企業団	H 8. 3.29	98,480	江 別 市 20,100 千 歳 市 15,900 恵 庭 市 30,400 北広島市 26,800 由 仁 町 3,500 長幌上水道企業団 3,000	表流水	漁川ダム 夕張 シューハロダム	26	急速ろ過	72,000	21,733
北空知広域 水道企業団	S59.12.14	22,000	深 川 市 13,333 沼 田 町 3,850 秩父別町 1,333 北 竜 町 1,300 妹背牛町 2,184	表流水	沼田ダム	9	急速ろ過	22,000	3,748
十勝中部広域 水道企業団	S57. 6.25	99,160	帯 広 市 80,700 音 更 町 5,200 幕 別 町 3,700 芽 室 町 1,300 池 田 町 5,600 中札内村 1,700 更 別 村 960	表流水	札内川ダム	7	急速ろ過	60,000	14,620
石狩西部広域 水道企業団	H 4. 4.23	77,800	札 幌 市 44,000 小 樽 市 3,100 石 狩 市 21,100 当 別 町 9,600	表流水	当別ダム	20	急速ろ過	34,164	7,381
計	—	379,940	—	—	—	76	—	258,164	61,830

※計画一日最大給水量、受水団体別計画一日給水量の欄において、石狩東部広域水道企業団及び石狩西部広域水道企業団は、

実績年間 浄水量 (千 m^3)	実績年間 給水量 (千 m^3)	内 訳(千 m^3)			実績一日 最大給水 量(m^3)	管路延長 (m)	管路別延長(m)		管種別延長(m)		
		有収水量	有効無 収水量	損失量			導水管	送水管	ダクタイル 鋳鉄管	鋼 管	その他
13,163	12,710	12,710	0	0	38,660	32,803	7,736	25,067	16,541	16,262	0
21,218	20,166	20,166	0	0	64,410	36,328	512	35,816	32,866	3,462	0
3,538	3,446	3,440	6	0	10,810	43,324	13,958	29,366	42,158	1,166	0
13,599	13,599	13,599	0	0	43,831	105,839	9,459	96,380	105,077	762	0
7,363	6,811	6,811	0	0	23,696	44,412	1,144	43,268	44,412	0	0
58,881	56,732	56,726	6	0	181,407	262,706	32,809	229,897	241,054	21,652	0

直近の再評価値を記載している。(他事業体は直近認可時の数値)

Ⅱ－２ 上水道事業の概要

事業主体名	最近認可 年月日	計画給水 人口 (人)	給水区域内 人口 (人)	現在給水 人口 (人)	計画一日 最大給水量 (m ³ /日)	原水の 種別	浄水 方法 の種別	専任 職員 (人)	現在施設 公称能力 (m ³ /日)	実績年間 取水量 (千m ³)	実績年間 浄水量 (千m ³)
(空知)											
夕張市	H24.3.22	10,750	9,762	9,717	7,430	表	急	5	19,770	2,813	2,178
岩見沢市	H22.3.23	115,690	86,523	86,456	50,500	受	-	23	50,500	10,271	0
美瑛市	S58.3.31	41,800	24,312	24,229	17,560	表・受	急	13	17,560	3,477	2,509
芦別市	H25.3.29	30,550	15,298	15,231	12,163	表・浅	急	10	12,163	1,930	1,813
赤平市	H8.5.8	19,000	11,386	11,241	9,000	表	急	6	9,000	2,025	1,918
三笠市	S44.2.13	60,600	9,636	9,627	25,000	受	-	4	24,500	1,536	0
深川市	H23.3.31	29,132	21,843	21,252	13,399	浅・受	膜	12	13,399	2,291	11
由仁町	H19.3.30	6,217	5,669	5,627	3,500	表・深	緩・急	4	3,425	821	820
栗山町	H19.6.18	13,200	12,777	12,695	7,690	表	急	6	9,800	2,159	2,159
沼田町	S57.6.4	11,000	3,373	3,351	3,850	受	-	2	3,850	388	0
長幌上水道企業団	H14.4.18	28,100	19,822	19,364	12,100	表	急・膜	13	10,860	2,598	2,186
西空知広域水道企業団	H23.6.23	14,550	11,855	11,571	6,337	表	膜	7	6,337	1,192	1,111
月新水道企業団	H4.12.14	9,010	6,465	6,417	4,550	表	急	3	4,550	1,213	1,116
中空知広域水道企業団	H18.4.1	75,216	69,970	69,193	28,530	表	急	38	29,080	8,216	8,020
計	14	464,815	308,691	305,971	201,609	-	-	146	214,794	40,930	23,841
(石狩)											
札幌市	H13.3.28	2,153,000	1,931,023	1,928,976	958,000	表	急	666	835,200	193,172	196,999
江別市	H6.3.10	138,400	120,197	119,897	56,000	表・受	急	56	43,400	11,251	4,048
千歳市	H24.8.16	94,800	94,524	94,489	54,400	表・受	急	25	42,500	12,714	11,204
恵庭市	S54.3.22	80,500	68,718	68,238	34,200	表・受	急	23	31,450	6,808	914
北広島市	H18.6.7	69,530	59,717	58,842	26,800	受	-	24	24,000	5,566	0
石狩市	H21.10.30	61,445	59,734	59,312	22,739	表・浅・深・受	緩・急	25	24,322	6,129	1,255
当別町	H18.2.22	22,900	17,364	17,281	11,100	受	急	8	11,100	2,033	0
計	7	2,620,575	2,351,277	2,347,035	1,163,239	-	-	827	1,011,972	237,673	214,420
(後志)											
小樽市	S60.10.12	200,000	126,330	126,255	108,000	表	急	68	64,760	17,504	17,264
倶知安町	H24.3.30	15,750	15,106	14,811	11,100	深・湧	消	12	11,100	2,276	1,995
岩内町	H15.6.27	18,430	14,012	12,119	10,450	表	急	9	10,450	1,487	1,487
余市町	H22.3.29	21,360	20,262	19,827	9,320	表・伏・深・湧	急・膜	24	10,570	2,885	2,782
計	4	255,540	175,710	173,012	138,870	-	-	113	96,880	24,152	23,528
(胆振)											
室蘭市	H19.3.30	98,000	90,181	90,054	44,900	表	急	65	56,500	12,922	12,590
苫小牧市	H8.3.29	182,000	172,784	172,657	80,500	表・浅	緩・急	80	80,500	20,195	18,123
登別市	H23.3.29	50,200	50,440	49,823	16,000	表	急	33	16,000	4,786	4,786
伊達市	H21.12.16	36,700	34,466	30,897	15,800	表・深	緩・消	21	15,800	4,341	3,817
白老町	H7.12.1	27,300	18,425	18,292	10,300	表・深・湧	急・消	11	10,300	3,267	3,267
洞爺湖町	H15.5.12	10,200	9,591	8,038	8,637	湖・伏・深	膜・消	3	8,637	1,532	1,531
むかわ町	H12.6.8	5,370	4,815	4,599	2,440	表	急	3	3,500	653	502
計	7	409,770	380,702	374,360	178,577	-	-	216	191,237	47,696	44,616
(日高)											
日高町	H15.4.1	12,700	11,069	10,767	7,080	伏	急・消	7	5,008	1,397	1,350
浦河町	S61.4.14	17,200	11,551	10,919	9,000	浅	消	6	9,000	1,496	1,468
様似町	H10.5.22	6,200	4,500	4,471	2,270	表	急	6	2,270	676	676
新ひだか町	H13.4.24	22,100	19,142	18,794	9,400	浅	消	10	9,400	2,114	2,114
計	4	58,200	46,262	44,951	27,750	-	-	29	25,678	5,683	5,608

実績年間 給水量 (千 m^3) ①+②+③ (A)	内 訳 (千 m^3)				有効率 (C)/(A) (%)	有収率 (B)/(A) (%)	実績年間 分水量 (千 m^3) (D)	実績一日 平均給水量 (m^3 /日) {(A)+(D)} /365=(E)	実績一日 最大給水量 (m^3 /日) (F)	左記のうち 分水量 (m^3 /日)	負荷率 (E)/(F) (%)	実績一人 一日最大 給水量 (L/人/日)
	有収水量 ①(B)	有効無収 水 量 ②	有効水量 (①+②) (C)	損失量 ③								
1,304	1,019	148	1,167	137	89.5%	78.1%		3,573	6,794		52.6%	368
10,271	8,401	325	8,726	1,545	85.0%	81.8%		28,140	31,311		89.9%	325
3,060	2,179	49	2,228	832	72.8%	71.2%		8,384	9,188		91.2%	346
1,775	1,439	13	1,452	323	81.8%	81.1%		4,863	6,356		76.5%	319
1,718	1,186	1	1,187	531	69.1%	69.0%		4,707	5,898		79.8%	419
1,536	1,267	35	1,302	234	84.8%	82.5%		4,208	4,973		84.6%	437
2,291	1,811	3	1,814	477	79.2%	79.0%		6,277	7,391		84.9%	295
743	512	27	539	204	72.5%	68.9%		2,036	2,523		80.7%	362
1,704	1,334	81	1,415	289	83.0%	78.3%		4,668	6,411		72.8%	368
388	315	0	315	73	81.2%	81.2%		1,063	1,361		78.1%	317
2,186	1,863	2	1,865	321	85.3%	85.2%		5,989	7,047		85.0%	309
989	874	7	881	108	89.1%	88.4%		2,710	4,815		56.3%	234
1,049	861	0	861	188	82.1%	82.1%		2,874	3,438		83.6%	448
7,893	6,318	213	6,531	1,362	82.7%	80.0%		21,625	24,554		88.1%	313
36,907	29,379	904	30,283	6,624	82.1%	79.6%	0	101,117	122,060	0	82.8%	399
188,616	175,480	5,500	180,980	7,636	96.0%	93.0%	63	516,929	578,270		89.4%	268
11,356	10,447	201	10,648	708	93.8%	92.0%		31,112	35,796		86.9%	259
11,798	11,087	119	11,206	592	95.0%	94.0%		32,323	35,576		90.9%	342
6,737	6,078	109	6,187	550	91.8%	90.2%		18,458	21,530		85.7%	270
5,560	5,019	85	5,104	456	91.8%	90.3%		15,233	17,822		85.5%	259
5,732	5,014	349	5,363	369	93.6%	87.5%		15,704	18,758		83.7%	265
2,006	1,495	76	1,571	435	78.3%	74.5%		5,496	6,595		83.3%	318
231,805	214,620	6,439	221,059	10,746	95.4%	92.6%	63	635,255	714,347	0	88.9%	304
16,391	12,781	1,654	14,435	1,956	88.1%	78.0%		44,907	57,601		78.0%	356
1,995	1,694	59	1,753	242	87.9%	84.9%		5,466	6,650		82.2%	369
1,334	1,094	0	1,094	240	82.0%	82.0%		3,655	4,258		85.8%	302
2,587	1,990	11	2,001	586	77.3%	76.9%		7,088	8,482		83.6%	357
22,307	17,559	1,724	19,283	3,024	86.4%	78.7%	0	61,116	76,991	0	79.4%	445
11,463	8,831	451	9,282	2,181	81.0%	77.0%		31,405	34,833		90.2%	349
18,321	16,250	565	16,815	1,506	91.8%	88.7%		50,195	55,728		90.1%	291
4,786	4,072	17	4,089	697	85.4%	85.1%		13,112	15,971		82.1%	263
3,817	3,346	168	3,514	303	92.1%	87.7%		10,458	11,916		87.8%	338
2,436	1,796	113	1,909	527	78.4%	73.7%		6,674	7,499		89.0%	365
1,356	1,000	15	1,015	341	74.9%	73.7%		3,715	4,504		82.5%	462
451	451	0	451	0	100.0%	100.0%		1,236	1,878	1,237	65.8%	269
42,630	35,746	1,329	37,075	5,555	87.0%	83.9%	0	116,795	132,329	1,237	88.3%	350
1,350	1,180	9	1,189	161	88.1%	87.4%		3,699	4,428		83.5%	344
1,387	1,029	31	1,060	327	76.4%	74.2%		3,800	4,458		85.2%	348
575	437	0	437	138	76.0%	76.0%		1,575	1,933		81.5%	352
2,093	1,763	128	1,891	202	90.3%	84.2%		5,734	7,295		78.6%	305
5,405	4,409	168	4,577	828	84.7%	81.6%	0	14,808	18,114	0	81.7%	403

事業主体名	最近認可 年月日	計画給水 人口 (人)	給水区域内 人口 (人)	現在給水 人口 (人)	計画一日 最大給水量 (m ³ /日)	原水の 種別	浄水 方法 の種別	専任 職員 (人)	現在施設 公称能力 (m ³ /日)	実績年間 取水量 (千m ³)	実績年間 浄水量 (千m ³)
(渡島)											
函館市	H11.3.24	308,000	259,185	258,790	154,000	表	緩・急	140	154,000	34,699	33,788
北斗市	H19.1.9	40,000	35,172	35,166	17,600	表	急	7	12,000	4,277	4,259
北斗市(大野町)	H17.6.27	13,200	10,615	9,660	6,100	表・浅	緩・消	0	5,300	1,219	1,211
松前町	H3.3.30	11,500	5,342	5,335	4,500	表	急	6	4,500	1,226	1,138
福島町	S59.3.23	12,700	4,749	4,526	4,700	表	緩	3	4,700	623	519
知内町	H8.12.16	5,200	4,216	4,197	4,600	表	緩	10	4,600	1,317	1,150
木古内町	H5.12.6	9,100	4,805	4,652	3,900	表・伏	緩	5	3,900	1,475	581
七飯町	S51.7.9	19,500	23,692	23,461	9,000	湧	消	10	9,000	2,818	2,818
鹿部町	H3.4.17	5,200	4,289	4,277	3,300	表	緩	2	3,300	1,006	949
森町	H7.4.12	14,000	11,264	10,821	6,000	表	急	3	6,000	1,520	1,288
八雲町	H10.7.16	12,300	10,835	10,704	5,700	深	消	5	5,700	1,266	1,266
長万部町	H9.4.22	8,500	5,699	5,401	4,280	深	急	4	4,280	876	876
計	12	459,200	379,863	376,990	223,680	-	-	195	217,280	52,322	49,843
(檜山)											
江差町	H1.12.22	13,500	8,352	8,344	6,900	表・深	緩・急	2	7,500	1,105	1,105
上ノ国町	S60.6.13	5,300	3,884	3,800	2,000	表	緩	3	2,000	439	426
計	2	18,800	12,236	12,144	8,900	-	-	5	9,500	1,544	1,531
(上川)											
旭川市	H8.3.29	378,000	346,035	326,341	173,700	表	急	104	152,770	39,318	38,753
士別市	H4.4.8	20,000	20,643	17,016	10,600	表	緩・急	10	10,600	2,793	2,721
名寄市	H21.3.30	27,560	28,036	26,146	11,860	表・深	急	19	14,468	3,168	3,168
富良野市	H17.4.20	19,000	18,626	15,794	9,000	伏・深	消	5	9,000	1,942	1,904
鷹栖町	H8.5.21	10,000	7,300	7,051	3,333	表	急	2	3,333	766	723
東神楽町	H20.3.31	8,600	8,551	6,227	3,000	表・深	消	4	2,070	530	491
当麻町	S54.9.1	9,000	6,961	6,265	3,600	伏・浅	消	4	3,600	1,332	871
上川町(中央)	S54.9.1	7,000	3,453	3,359	3,130	表	急	4	2,230	456	456
上川町(層雲峡)	S54.9.1	5,200	232	232	3,900	表	急		3,000	541	541
美瑛町	H24.3.28	15,370	10,212	9,470	5,121	表・湧	急・消	5	7,510	1,482	1,242
上富良野町	H5.4.9	12,500	10,067	10,001	6,000	湧	消	4	6,000	1,134	963
美深町	H3.5.9	6,000	4,083	4,058	2,500	表	緩	2	2,500	564	498
計	12	518,230	464,199	431,960	235,744	-	-	163	217,081	54,026	52,331
(留萌)											
留萌市	H1.12.22	36,700	23,038	22,745	17,600	表	急	23	14,800	3,844	3,669
増毛町	H8.5.7	5,500	4,159	4,159	3,000	表	急	5	3,000	784	784
小平町	H8.5.10	5,100	3,443	3,407	2,545	表	急	1	2,545	587	533
羽幌町	H14.4.24	8,400	6,980	6,856	4,500	表	急	3	4,500	1,161	1,075
計	4	55,700	37,620	37,167	27,645	-	-	32	24,845	6,376	6,061
(宗谷)											
稚内市	S63.12.1	55,900	36,400	36,400	48,090	表	急	16	48,090	7,519	5,993
枝幸町	H18.3.31	6,330	5,857	5,734	5,738	表	急	5	8,000	1,976	1,050
計	2	62,230	42,257	42,134	53,828	-	-	21	56,090	9,495	7,043
(オホーツク)											
北見市(北見)	H18.3.5	134,240	109,480	104,439	64,400	表	急	65	62,100	14,468	13,457
北見市(留辺蘂)	H18.3.5	10,192	4,950	4,568	4,820	表	急	6	4,820	776	744
網走市	H3.5.13	45,000	36,323	36,280	24,000	深・湧	消	15	21,000	6,856	6,856

実績年間 給水量 (千 m^3) ①+②+③ (A)	内 訳 (千 m^3)				有効率 (C)/(A) (%)	有収率 (B)/(A) (%)	実績年間 分水量 (千 m^3) (D)	実績一日 平均給水量 (m^3 /日) {(A)+(D)} /365=(E)	実績一日 最大給水量 (m^3 /日) (F)	左記のうち 分水量 (m^3 /日)	負荷率 (E)/(F) (%)	実績一人 一日最大 給水量 (L/人/日)
	有収水量 ①(B)	有効無収 水 量 ②	有効水量 (①+②) (C)	損失量 ③								
32,298	28,814	1,589	30,403	1,895	94.1%	89.2%		88,488	98,200		90.1%	342
4,065	3,706	129	3,835	230	94.3%	91.2%		11,137	11,836		94.1%	317
1,211	1,030	77	1,107	104	91.4%	85.1%		3,318	4,276		77.6%	343
466	463	0	463	3	99.4%	99.4%		1,277	2,846		44.9%	239
483	364	1	365	118	75.6%	75.4%		1,323	4,033		32.8%	292
1,114	899	10	909	205	81.6%	80.7%		3,052	4,469		68.3%	727
517	388	21	409	108	79.1%	75.0%		1,416	2,022		70.0%	304
2,464	2,039	0	2,039	425	82.8%	82.8%		6,751	7,813		86.4%	288
949	575	52	627	322	66.1%	60.6%		2,600	3,293		79.0%	608
1,228	1,145	9	1,154	74	94.0%	93.2%		3,364	4,426		76.0%	311
1,266	1,117	0	1,117	149	88.2%	88.2%		3,468	4,149		83.6%	324
725	644	61	705	20	97.2%	88.8%		1,986	2,797		71.0%	368
46,786	41,184	1,949	43,133	3,653	92.2%	88.0%	0	128,180	150,160	0	85.4%	398
1,105	800	69	869	236	78.6%	72.4%		3,027	3,721		81.3%	363
399	306	7	313	86	78.4%	76.7%		1,093	1,454		75.2%	288
1,504	1,106	76	1,182	322	78.6%	73.5%	0	4,120	5,175	0	79.6%	426
36,217	31,265	1,111	32,376	3,841	89.4%	86.3%		99,225	110,996		89.4%	304
2,588	2,097	36	2,133	455	82.4%	81.0%		7,090	8,570		82.7%	417
2,858	2,339	52	2,391	467	83.7%	81.8%		7,830	8,886		88.1%	299
1,904	1,569	13	1,582	322	83.1%	82.4%		5,216	6,698		77.9%	330
723	642	20	662	61	91.6%	88.8%		1,981	2,361		83.9%	281
491	482	9	491	0	100.0%	98.2%		1,345	1,685		79.8%	216
871	554	1	555	316	63.7%	63.6%		2,386	3,339		71.5%	381
391	281	11	292	99	74.7%	71.9%		1,071	1,584		67.6%	319
239	224	9	233	6	97.5%	93.7%		655	1,015		64.5%	2,822
1,242	1,048	23	1,071	171	86.2%	84.4%		3,403	4,470		76.1%	359
963	783	0	783	180	81.3%	81.3%		2,638	3,600		73.3%	264
498	400	0	400	98	80.3%	80.3%		1,364	1,687		80.9%	336
48,985	41,684	1,285	42,969	6,016	87.7%	85.1%	0	134,204	154,891	0	86.6%	359
3,091	2,612	145	2,757	334	89.2%	84.5%	19	8,521	12,552	53	67.9%	372
727	566	16	582	145	80.1%	77.9%		1,992	2,442		81.6%	479
466	332	0	332	134	71.2%	71.2%		1,277	2,026		63.0%	375
1,068	682	7	689	379	64.5%	63.9%		2,926	3,638		80.4%	427
5,352	4,192	168	4,360	992	81.5%	78.3%	19	14,716	20,658	53	71.2%	554
5,993	4,854	170	5,024	969	83.8%	81.0%		16,419	21,001		78.2%	451
1,050	802	80	882	168	84.0%	76.4%		2,877	4,435		64.9%	502
7,043	5,656	250	5,906	1,137	83.9%	80.3%	0	19,296	25,436	0	75.9%	604
13,369	10,585	857	11,442	1,927	85.6%	79.2%		36,627	42,333		86.5%	351
685	420	37	457	228	66.7%	61.3%		1,877	2,159		86.9%	411
4,805	3,904	123	4,027	778	83.8%	81.2%		13,164	17,827		73.8%	363

事業主体名	最近認可 年月日	計画給水 人口 (人)	給水区域内 人口 (人)	現在給水 人口 (人)	計画一日 最大給水量 (m ³ /日)	原水の 種別	浄水 方法 の種別	専任 職員 (人)	現在施設 公称能力 (m ³ /日)	実績年間 取水量 (千m ³)	実績年間 浄水量 (千m ³)
紋別市	H19.3.23	23,000	22,300	22,270	16,930	表	急	22	16,930	3,827	3,563
美幌町	H22.3.29	26,300	19,983	19,942	11,250	表	急	11	11,250	2,590	2,331
津別町	H7.3.31	7,000	4,872	4,674	5,000	湧	消	3	5,000	1,241	1,038
斜里町	S53.8.8	13,200	9,663	9,659	8,000	湧	消	3	8,000	2,920	2,920
訓子府町	H15.3.31	6,350	5,355	5,141	3,125	浅・深・湧	急・消	4	3,327	845	783
遠軽町	H17.1.4	17,800	16,789	16,051	9,800	表	急	8	9,800	2,315	2,306
湧別町	H23.3.31	11,950	8,650	7,346	5,469	表・深	緩・急	3	5,469	1,239	1,199
計	10	295,032	238,365	230,370	152,794	-	-	140	147,696	37,077	35,197
(十勝)											
帯広市	S58.12.15	202,100	165,015	164,886	113,050	伏・浅・受	急・消	81	84,100	16,884	9,757
音更町	H16.6.2	42,500	42,059	37,854	19,100	表・深・受	急	18	19,100	4,177	2,485
新得町	H20.4.4	5,990	5,453	5,379	2,500	表	緩	2	2,500	1,050	762
清水町	S57.7.10	8,700	6,059	5,938	4,907	表	緩	2	4,907	1,739	1,625
芽室町	H24.5.1	18,200	16,849	15,533	8,500	深・受	消	5	8,500	1,703	303
大樹町	H17.3.31	6,030	5,925	5,868	6,150	表・伏	緩・急	3	6,150	2,016	1,373
広尾町	H25.3.28	6,400	6,087	6,084	3,160	伏	消	5	6,749	736	736
幕別町	H16.3.31	26,600	24,421	22,127	10,300	受	-	5	10,300	2,328	0
池田町	H16.2.2	8,200	7,326	6,644	5,600	受	-	5	5,600	762	0
本別町	H14.4.26	7,900	5,467	5,398	3,715	表	急	4	3,715	600	555
足寄町	H7.3.31	7,300	5,780	5,752	3,450	伏	緩	5	3,450	907	768
計	11	339,920	290,441	281,463	180,432	-	-	135	155,071	32,902	18,364
(釧路)											
釧路市	H4.10.9	244,730	188,095	188,041	109,100	表	急	78	90,915	22,175	21,641
厚岸町	H20.4.1	10,380	9,317	9,289	5,210	表	急	23	6,000	1,399	1,365
浜中町	H18.3.31	5,175	4,986	4,982	1,925	表・深	急	7	4,483	687	553
標茶町	H20.3.26	5,020	4,721	4,373	1,920	深	消	3	1,920	655	633
弟子屈町	H1.4.24	7,500	5,155	5,137	4,000	表・浅	急・消	4	4,000	596	596
白糠町	H17.5.31	10,447	8,397	8,235	4,800	伏	急	9	4,800	1,550	1,550
計	6	283,252	220,671	220,057	126,955	-	-	124	112,118	27,062	26,338
(根室)											
根室市	H12.3.29	32,300	26,077	26,051	20,240	表・湖	急	22	20,240	3,883	3,727
別海町	H22.12.1	16,000	15,820	15,665	26,600	表・湧	急・消	7	26,600	6,083	5,608
中標津町	H12.4.3	21,400	20,752	20,656	9,000	表	急	7	9,000	2,389	2,217
羅臼町	H5.7.2	6,820	5,166	5,166	4,066	表	急	2	4,066	1,201	1,148
計	4	76,520	67,815	67,538	59,906	-	-	38	59,906	13,556	12,700
合計	99	5,917,784	5,016,109	4,945,152	2,779,929	-	-	2,184	2,540,148	590,494	521,421

(注)1 原水の種別:表-表流水、湖-湖沼水、伏-伏流水、深-深井戸、浅-浅井戸、湧-湧水、受-受水。

2 浄水方法の種別:緩-緩速ろ過、急-急速ろ過、膜-膜ろ過、消-消毒のみ。

3 実績年間取水量は受水分を含むが、実績年間浄水量は受水分を含まない。

4 実績年間給水量及び実績一人一日最大給水量は、分水分を含まない。

5 実績一日平均給水量及び実績一日最大給水量は、分水分を含む。

実績年間 給水量 (千 m^3) ①+②+③ (A)	内 訳 (千 m^3)				有効率 (C)/(A) (%)	有収率 (B)/(A) (%)	実績年間 分水量 (千 m^3) (D)	実績一日 平均給水量 (m^3 /日) {(A)+(D)} /365=(E)	実績一日 最大給水量 (m^3 /日) (F)	左記のうち 分水量 (m^3 /日)	負荷率 (E)/(F) (%)	実績一人 一日最大 給水量 (L/人/日)
	有収水量 ①(B)	有効無収 水 量 ②	有効水量 (①+②) (C)	損失量 ③								
3,563	2,700	143	2,843	720	79.8%	75.8%		9,762	11,707		83.4%	438
2,189	2,030	5	2,035	154	93.0%	92.7%		5,997	6,712		89.3%	301
1,038	575	9	584	454	56.3%	55.4%		2,844	3,409		83.4%	608
1,409	1,162	84	1,246	163	88.4%	82.5%		3,860	5,442		70.9%	400
783	624	1	625	158	79.8%	79.7%		2,145	2,943		72.9%	417
2,060	1,394	409	1,803	257	87.5%	67.7%	50	5,781	6,766		85.4%	352
1,166	859	1	860	306	73.8%	73.7%		3,195	3,844		83.1%	435
31,067	24,253	1,669	25,922	5,145	83.4%	78.1%	50	85,252	103,142	0	82.7%	448
15,863	14,687	836	15,523	340	97.9%	92.6%		43,460	48,682		89.3%	264
4,130	3,661	128	3,789	341	91.7%	88.6%		11,315	13,031		86.8%	299
762	620	142	762	0	100.0%	81.4%		2,088	2,500		83.5%	388
1,018	816	7	823	195	80.8%	80.2%		2,789	3,621		77.0%	470
1,693	1,535	0	1,535	158	90.7%	90.7%		4,638	6,776		68.4%	299
1,314	1,156	1	1,157	157	88.1%	88.0%		3,600	4,871		73.9%	613
736	613	29	642	94	87.2%	83.3%		2,016	2,512		80.3%	331
2,328	2,058	37	2,095	233	90.0%	88.4%		6,378	7,592		84.0%	288
762	637	18	655	107	86.0%	83.6%		2,088	2,429		86.0%	314
555	485	30	515	40	92.8%	87.4%		1,521	1,794		84.8%	282
768	536	0	536	232	69.8%	69.8%		2,104	2,500		84.2%	366
29,929	26,804	1,228	28,032	1,897	93.7%	89.6%	0	81,997	96,308	0	85.1%	342
20,987	18,166	727	18,893	2,094	90.0%	86.6%		57,499	63,313		90.8%	306
1,157	802	0	802	355	69.3%	69.3%		3,170	4,244		74.7%	341
553	445	22	467	86	84.4%	80.5%		1,515	1,925		78.7%	304
633	427	202	629	4	99.4%	67.5%		1,734	1,901		91.2%	397
578	481	43	524	54	90.7%	83.2%		1,584	2,559		61.9%	308
1,168	904	0	904	264	77.4%	77.4%		3,200	3,974		80.5%	389
25,076	21,225	994	22,219	2,857	88.6%	84.6%	0	68,702	77,916	0	88.2%	354
3,482	2,774	126	2,900	582	83.3%	79.7%		9,540	11,305		84.4%	366
5,237	4,790	3	4,793	444	91.5%	91.5%	371	15,364	17,492	1,140	87.8%	916
2,100	1,911	1	1,912	188	91.0%	91.0%		5,753	6,492		88.6%	279
1,093	561	0	561	532	51.3%	51.3%		2,995	3,365		89.0%	580
11,912	10,036	130	10,166	1,746	85.3%	84.3%	371	33,652	38,654	1,140	87.1%	555
546,708	477,853	18,313	496,166	50,542	90.8%	87.4%	503	1,499,210	1,736,181	2,430	86.4%	351

Ⅱ－３ 上水道事業の浄水量、 年間有収水量の内訳

事業主体名	浄水量内訳 (千m ³)				実績年間有収水量内訳 (千m ³)					
	消毒のみ	緩速ろ過	急速ろ過	膜ろ過	合計	生活用	業務営業用	工場用	その他	合計
夕張市			2,178		2,178	580	356	82	1	1,019
岩見沢市						5,864	2,440		97	8,401
美唄市			2,509		2,509	1,552	625		2	2,179
芦別市	10		1,803		1,813	949	490			1,439
赤平市			1,918		1,918	629	557			1,186
三笠市						685	580		2	1,267
深川市				11	11	1,275	486	25	25	1,811
由仁町		112	708		820	354	136	21	1	512
栗山町			2,159		2,159	812	336	161	25	1,334
沼田町						212	99	4		315
長幌上水道企業団			775	1,411	2,186	1,261	362		240	1,863
西空知広域水道企業団				1,111	1,111	657	217			874
月新水道企業団			1,116		1,116	430	428	2	1	861
中空知広域水道企業団			8,020		8,020	4,499	1,817		2	6,318
札幌市			196,999		196,999	140,538	34,901		41	175,480
江別市			4,048		4,048	8,739	1,630	65	13	10,447
千歳市			11,204		11,204	6,867	2,862	1,353	5	11,087
恵庭市			914		914	4,661	1,123	279	15	6,078
北広島市						4,150	735	109	25	5,019
石狩市		236	1,019		1,255					5,014
当別町						1,219	271	1	4	1,495
小樽市			17,264		17,264	8,747	3,783	196	55	12,781
倶知安町	1,995				1,995	1,019	668		7	1,694
岩内町			1,487		1,487	778	284	31	1	1,094
余市町			576	2,206	2,782	1,562	188	239	1	1,990
室蘭市			12,590		12,590	6,261	2,026	365	179	8,831
苫小牧市		10,847	7,276		18,123	11,978	4,258		14	16,250
登別市			4,786		4,786	3,308	761		3	4,072
伊達市	2,567	1,250			3,817	2,181	599	566		3,346
白老町	1,565		1,702		3,267					1,796
洞爺湖町	846			685	1,531	555	424		21	1,000
むかわ町			502		502	294			157	451
日高町	958		392		1,350	616	564			1,180
浦河町	1,468				1,468	708	290	24	7	1,029
様似町			676		676					437
新ひだか町	2,114				2,114	1,204	557		2	1,763
函館市		9,397	24,391		33,788	19,330	8,971	510	3	28,814
北斗市			4,259		4,259	2,475	864	367		3,706
北斗市(大野町)	579	632			1,211	672	256	102		1,030
松前町			1,138		1,138	314	145	4		463
福島町		519			519	285	65	13	1	364

事業主体名	浄水量内訳 (千m ³)				実績年間有収水量内訳 (千m ³)					
	消毒のみ	緩速ろ過	急速ろ過	膜ろ過	合計	生活用	業務営業用	工場用	その他	合計
知内町		1,150			1,150	343	134	422		899
木古内町		581			581	279	100	3	6	388
七飯町	2,818				2,818					2,039
鹿部町		949			949	283	87	205		575
森町			1,288		1,288					1,145
八雲町	1,266				1,266					1,117
長万部町			876		876					644
江差町		594	511		1,105					800
上ノ国町		426			426	237	69			306
旭川市			38,753		38,753	23,169	8,087		9	31,265
士別市		404	2,317		2,721	1,413	684			2,097
名寄市			3,168		3,168					2,339
富良野市	1,904				1,904	1,110	458		1	1,569
鷹栖町			723		723	482	160			642
東神楽町	491				491	482				482
当麻町	871				871	406	125	1	22	554
上川町(中央)			456		456	216	41		24	281
上川町(層雲峡)			541		541	5	211		8	224
美瑛町	163		1,079		1,242	537	500	8	3	1,048
上富良野町	963				963	599	175	5	4	783
美深町		498			498	277	123			400
留萌市			3,669		3,669	1,599	753	220	40	2,612
増毛町			784		784	261	113	188	4	566
小平町			533		533	224	90	12	6	332
羽幌町			1,075		1,075	448	166	67	1	682
稚内市			5,993		5,993	2,933	1,902		19	4,854
枝幸町			1,050		1,050	421	145	228	8	802
北見市(北見)			13,457		13,457	7,720	2,764	47	54	10,585
北見市(留辺蘂)			744		744	309	110		1	420
網走市	6,856				6,856	2,425	1,168	306	5	3,904
紋別市			3,563		3,563	1,598	619	482	1	2,700
美幌町			2,331		2,331	1,335	438	256	1	2,030
津別町	1,038				1,038	290	78	119	88	575
斜里町	2,920				2,920	704	315	139	4	1,162
訓子府町	182		601		783					624
遠軽町			2,306		2,306	996	398			1,394
湧別町		7	1,192		1,199	493	166	9	191	859
帯広市	19		9,738		9,757	10,945	3,547		195	14,687
音更町			2,485		2,485					3,661
新得町		762			762					620
清水町		1,625			1,625	423	102	196	95	816

事業主体名	浄水量内訳 (千m ³)					実績年間有収水量内訳 (千m ³)				
	消毒のみ	緩速ろ過	急速ろ過	膜ろ過	合計	生活用	業務営業用	工場用	その他	合計
芽室町	303				303					1,535
大樹町		479	894		1,373	318	188	3	647	1,156
広尾町	736				736					613
幕別町										2,058
池田町						381	108	49	99	637
本別町			555		555	352	118	9	6	485
足寄町		768			768	360	176			536
釧路市			21,641		21,641	12,264	4,803	1,084	15	18,166
厚岸町			1,365		1,365	521	69	85	127	802
浜中町			553		553	297	123	1	24	445
標茶町	633				633	307	120			427
弟子屈町	304		292		596	289	192			481
白糠町			1,550		1,550	482	274	148		904
根室市			3,727		3,727	1,653	745	327	49	2,774
別海町	927		4,681		5,608	814	610		3,366	4,790
中標津町			2,217		2,217	1,403	383		125	1,911
羅臼町			1,148		1,148	411	44	100	6	561
合計	34,496	31,236	450,265	5,424	521,421	331,034	106,935	9,238	6,204	477,853

(注) 実績年間有収水量内訳の区分が適用できない事業体については、合計のみ計上している。

Ⅱ－４ 上水道事業の取水状況

事業主体名	地 表 水 (千 m^3)				地 下 水 (千 m^3)			湧 水 (千 m^3)	浄水受水 (千 m^3)	合 計 (千 m^3)
	ダム直接	ダム放流	湖沼水	表流(自流水)	伏流水	浅井戸	深井戸			
夕張市	2,813									2,813
岩見沢市									10,271	10,271
美唄市	2,592								885	3,477
芦別市				1,920	10					1,930
赤平市				2,025						2,025
三笠市									1,536	1,536
深川市						11			2,280	2,291
由仁町				421			400			821
栗山町	1,053			1,106						2,159
沼田町									388	388
長幌上水道企業団				2,598						2,598
西空知広域水道企業団				1,192						1,192
月新水道企業団				1,213						1,213
中空知広域水道企業団		3,455		4,761						8,216
札幌市		159,268		33,904						193,172
江別市				3,943					7,308	11,251
千歳市				11,258					1,456	12,714
恵庭市		976							5,832	6,808
北広島市									5,566	5,566
石狩市				859		24	735		4,511	6,129
当別町									2,033	2,033
小樽市		11,248		6,256						17,504
倶知安町							268	2,008		2,276
岩内町				1,487						1,487
余市町				563	2,271		20	31		2,885
室蘭市				12,922						12,922
苫小牧市				18,871		1,324				20,195
登別市				4,786						4,786
伊達市				1,515			2,826			4,341
白老町				1,702			689	876		3,267
洞爺湖町			686		720		126			1,532
むかわ町				653						653
日高町					1,397					1,397
浦河町						1,496				1,496
様似町				676						676
新ひだか町						2,114				2,114
函館市	20,829			13,870						34,699
北斗市	4,277									4,277
北斗市(大野町)				650		569				1,219
松前町				1,226						1,226

事業主体名	地 表 水 (千m ³)				地 下 水 (千m ³)			湧 水 (千m ³)	浄水受水 (千m ³)	合 計 (千m ³)
	ダム直接	ダム放流	湖沼水	表流(自流)水	伏流水	浅井戸	深井戸			
福島町				623						623
知内町				1,317						1,317
木古内町				140	1,335					1,475
七飯町								2,818		2,818
鹿部町				1,006						1,006
森町				1,520						1,520
八雲町							1,266			1,266
長万部町							876			876
江差町	511			574			20			1,105
上ノ国町				439						439
旭川市		19,919		19,399						39,318
士別市		2,324		469						2,793
名寄市				2,708			460			3,168
富良野市					145		1,797			1,942
鷹栖町		766								766
東神楽町		153					377			530
当麻町					787	545				1,332
上川町(中央)				456						456
上川町(層雲峡)				541						541
美瑛町				1,098				384		1,482
上富良野町								1,134		1,134
美深町				564						564
留萌市				3,844						3,844
増毛町				784						784
小平町		587								587
羽幌町				1,161						1,161
稚内市	7,519									7,519
枝幸町				1,976						1,976
北見市(北見)		14,468								14,468
北見市(留辺藪)				776						776
網走市							573	6,283		6,856
紋別市				3,827						3,827
美幌町				2,590						2,590
津別町								1,241		1,241
斜里町								2,920		2,920
訓子府町						160	96	589		845
遠軽町				2,315						2,315
湧別町				884			355			1,239
帯広市					10,091	19			6,774	16,884
音更町				1,023			1,509		1,645	4,177

事業主体名	地 表 水 (千m ³)				地 下 水 (千m ³)			湧 水 (千m ³)	浄水受水 (千m ³)	合 計 (千m ³)
	ダム直接	ダム放流	湖沼水	表流(自流)水	伏流水	浅井戸	深井戸			
新得町				1,050						1,050
清水町				1,739						1,739
芽室町							303		1,400	1,703
大樹町				602	1,414					2,016
広尾町					736					736
幕別町									2,328	2,328
池田町									762	762
本別町				600						600
足寄町					907					907
釧路市				22,175						22,175
厚岸町				1,399						1,399
浜中町				350			337			687
標茶町							655			655
弟子屈町				292		304				596
白糠町					1,550					1,550
根室市	950		1,463	1,470						3,883
別海町				5,156				927		6,083
中標津町				2,389						2,389
羅臼町				1,201						1,201
合 計	40,544	213,164	2,149	218,834	21,363	6,566	13,688	19,211	54,975	590,494

Ⅱ－５ 上水道事業の管路布設状況

事業主体名	管路総延長 m	管路別延長								
		導水管 m	送水管 m	配水管 m	鉄 鉄 管		ダクタイル鉄管		鋼 管	
					m	%	m	%	m	%
夕張市	215,615	8,565	14,217	192,833	3,043	1.4	103,001	47.8	1,062	0.5
岩見沢市	1,150,955	10,212	74,918	1,065,825	23,725	2.1	422,946	36.7	18,666	1.6
美唄市	348,379	19,281	6,315	322,783	8,087	2.3	70,883	20.3	3,112	0.9
芦別市	195,166	2,363	8,072	184,731	5,857	3.0	39,820	20.4	5,627	2.9
赤平市	103,521	972	11,288	91,261	26,181	25.3	41,752	40.3	2,105	2.0
三笠市	146,401	0	4,683	141,718	20,294	13.9	64,938	44.4	13,610	9.3
深川市	362,546	140	7,500	354,906	1,835	0.5	78,172	21.6	4,174	1.2
由仁町	217,940	2,785	37,576	177,579	0	0.0	19,787	9.1	50	0.0
栗山町	223,553	16,962	2,678	203,913	329	0.1	30,530	13.7	0	0.0
沼田町	162,134	0	0	162,134	0	0.0	29,949	18.5	283	0.2
長幌上水道企業団	377,427	4,180	550	372,697	775	0.2	84,794	22.5	1,357	0.4
西空知広域水道企業団	356,758	18,588	21,292	316,878	0	0.0	66,025	18.5	5,703	1.6
月新水道企業団	191,982	2,067	104	189,811	2,279	1.2	24,165	12.6	253	0.1
中空知広域水道企業団	839,851	70	39,949	799,832	1,359	0.2	285,058	33.9	25,320	3.0
札幌市	5,979,374	17,052	51,964	5,910,358	3,147	0.1	5,230,398	87.5	17,111	0.3
江別市	913,327	1,498	8,947	902,882	0	0.0	191,463	21.0	1,942	0.2
千歳市	709,273	517	21,586	687,170	0	0.0	289,224	40.8	4,510	0.6
恵庭市	515,460	458	4,983	510,019	0	0.0	279,944	54.3	337	0.1
北広島市	442,921	0	21,150	421,771	0	0.0	139,198	31.4	2	0.0
石狩市	712,594	14,096	10,308	688,190	0	0.0	451,449	63.4	2,910	0.4
当別町	279,729	0	0	279,729	7,917	2.8	85,027	30.4	13,519	4.8
小樽市	641,879	23,608	76,597	541,674	18,287	2.8	448,879	69.9	10,915	1.7
倶知安町	157,725	4,724	7,996	145,005	3,054	1.9	26,353	16.7	1,829	1.2
岩内町	112,500	2,628	3,054	106,818	0	0.0	16,292	14.5	0	0.0
余市町	167,381	6,590	3,675	157,116	4,936	2.9	37,048	22.1	770	0.5
室蘭市	585,375	4,450	77,486	503,439	76,194	13.0	369,084	63.1	50,804	8.7
苫小牧市	1,216,346	12,074	968	1,203,304	25,514	2.1	887,006	72.9	40,559	3.3
登別市	285,523	1,389	4,527	279,607	531	0.2	181,868	63.7	2,818	1.0
伊達市	232,912	12,359	701	219,852	5,887	2.5	111,711	48.0	2,172	0.9
白老町	274,696	8,380	525	265,791	0	0.0	116,237	42.3	3,461	1.3
洞爺湖町	113,750	5,760	15,610	92,380	2,407	2.1	39,647	34.9	1,365	1.2
むかわ町	91,988	5,772	0	86,216	0	0.0	16,461	17.9	81	0.1
日高町	242,362	1,638	36,300	204,424	2,616	1.1	55,849	23.0	0	0.0
浦河町	178,843	1,091	27,360	150,392	0	0.0	59,686	33.4	806	0.5
様似町	40,747	732	2,250	37,765	183	0.4	22,397	55.0	366	0.9
新ひだか町	190,478	1,075	15,519	173,884	13,004	6.8	84,366	44.3	2,255	1.2
函館市	1,149,674	29,404	17,261	1,103,009	29,279	2.5	812,479	70.7	44,047	3.8
北斗市	114,761	7,936	99	106,726	0	0.0	94,141	82.0	57	0.0
北斗市(大野町)	133,699	17,706	2,137	113,856	0	0.0	53,299	39.9	943	0.7
松前町	66,069	12,000	957	53,112	1,291	2.0	27,164	41.1	5,236	7.9
福島町	67,089	273	7,520	59,296	2,257	3.4	36,233	54.0	1,049	1.6

管 種 別 延 長									
石綿セメント管		硬質塩化ビニル管		ポリエチレン管		コンクリート管		そ の 他	
m	%	m	%	m	%	m	%	m	%
838	0.4	57,641	26.7	50,030	23.2	0	0.0	0	0.0
3,799	0.3	336,305	29.2	340,672	29.6	0	0.0	4,842	0.4
0	0.0	113,858	32.7	138,480	39.7	0	0.0	13,959	4.0
3,812	2.0	120,374	61.7	19,274	9.9	0	0.0	402	0.2
0	0.0	29,139	28.1	4,049	3.9	0	0.0	295	0.3
0	0.0	50	0.0	47,335	32.3	0	0.0	174	0.1
0	0.0	238,947	65.9	38,885	10.7	0	0.0	533	0.1
0	0.0	136,973	62.8	61,111	28.0	0	0.0	19	0.0
0	0.0	153,089	68.5	39,568	17.7	0	0.0	37	0.0
0	0.0	98,939	61.0	32,963	20.3	0	0.0	0	0.0
0	0.0	204,072	54.1	83,328	22.1	0	0.0	3,101	0.8
0	0.0	217,220	60.9	67,339	18.9	0	0.0	471	0.1
0	0.0	80,132	41.7	84,912	44.2	0	0.0	241	0.1
0	0.0	347,241	41.3	177,372	21.1	0	0.0	3,501	0.4
0	0.0	0	0.0	717,205	12.0	0	0.0	11,513	0.2
0	0.0	528,227	57.8	189,533	20.8	0	0.0	2,162	0.2
0	0.0	115,695	16.3	299,018	42.2	0	0.0	826	0.1
0	0.0	162,058	31.4	72,591	14.1	0	0.0	530	0.1
0	0.0	190,904	43.1	112,526	25.4	0	0.0	291	0.1
0	0.0	219,617	30.8	38,543	5.4	0	0.0	75	0.0
0	0.0	130,485	46.6	42,415	15.2	0	0.0	366	0.1
4,856	0.8	28,774	4.5	127,054	19.8	600	0.1	2,514	0.4
1,504	1.0	81,658	51.8	43,327	27.5	0	0.0	0	0.0
0	0.0	94,535	84.0	1,375	1.2	0	0.0	298	0.3
0	0.0	90,669	54.2	33,958	20.3	0	0.0	0	0.0
0	0.0	10,874	1.9	78,104	13.3	155	0.0	160	0.0
0	0.0	18,955	1.6	234,151	19.3	7,818	0.6	2,343	0.2
1,980	0.7	0	0.0	98,161	34.4	0	0.0	165	0.1
221	0.1	80,183	34.4	32,377	13.9	0	0.0	361	0.2
4,415	1.6	117,142	42.6	32,284	11.8	0	0.0	1,157	0.4
8,930	7.9	59,851	52.6	945	0.8	0	0.0	605	0.5
180	0.2	44,984	48.9	29,869	32.5	0	0.0	413	0.4
7,647	3.2	153,132	63.2	16,103	6.6	0	0.0	7,015	2.9
3,548	2.0	84,535	47.3	30,064	16.8	0	0.0	204	0.1
0	0.0	11,946	29.3	5,674	13.9	0	0.0	181	0.4
0	0.0	39,863	20.9	50,990	26.8	0	0.0	0	0.0
0	0.0	0	0.0	263,739	22.9	0	0.0	130	0.0
0	0.0	9,537	8.3	10,557	9.2	0	0.0	469	0.4
0	0.0	47,073	35.2	32,277	24.1	0	0.0	107	0.1
0	0.0	30,697	46.5	1,607	2.4	0	0.0	74	0.1
2,715	4.0	14,830	22.1	9,588	14.3	0	0.0	417	0.6

事業主体名	管路総延長 m	管路別延長								
		導水管 m	送水管 m	配水管 m	鑄鉄管		ダクタイル鑄鉄管		鋼管	
					m	%	m	%	m	%
知内町	87,533	1,347	387	85,799	0	0.0	8,793	10.0	1,079	1.2
木古内町	84,519	4,270	1,305	78,944	807	1.0	30,369	35.9	210	0.2
七飯町	101,451	6,132	5,551	89,768	3,395	3.3	59,578	58.7	458	0.5
鹿部町	66,396	3,927	749	61,720	0	0.0	4,017	6.1	131	0.2
森町	87,469	2,820	0	84,649	0	0.0	7,024	8.0	0	0.0
八雲町	100,501	8,010	333	92,158	0	0.0	12,688	12.6	780	0.8
長万部町	58,408	1,611	1,947	54,850	1,095	1.9	17,936	30.7	720	1.2
江差町	117,161	16,348	8,203	92,610	90	0.1	56,440	48.2	0	0.0
上ノ国町	44,382	3,840	1,610	38,932	0	0.0	1,654	3.7	1,157	2.6
旭川市	2,231,132	4,929	7,738	2,218,465	261	0.0	1,465,669	65.7	11,995	0.5
士別市	320,614	8,415	3,840	308,359	5,440	1.7	71,466	22.3	1,840	0.6
名寄市	253,115	2,794	804	249,517	883	0.3	27,824	11.0	335	0.1
富良野市	148,871	247	4,748	143,876	0	0.0	50,778	34.1	0	0.0
鷹栖町	149,446	0	0	149,446	0	0.0	38,776	25.9	0	0.0
東神楽町	42,026	5,268	896	35,862	0	0.0	416	1.0	0	0.0
当麻町	206,205	400	4,951	200,854	0	0.0	13,729	6.7	2,294	1.1
上川町(中央)	40,069	1,655	30	38,384	0	0.0	13,357	33.3	107	0.3
上川町(層雲峡)	11,986	1,669	20	10,297	0	0.0	8,928	74.5	55	0.5
美瑛町	369,825	9,958	44,832	315,035	2,330	0.6	58,932	15.9	0	0.0
上富良野町	115,275	19,248	0	96,027	0	0.0	29,493	25.6	0	0.0
美深町	48,369	6,522	60	41,787	935	1.9	4,815	10.0	0	0.0
留萌市	180,027	400	17,451	162,176	7,927	4.4	53,111	29.5	595	0.3
増毛町	61,609	6,007	2,945	52,657	0	0.0	33,223	53.9	0	0.0
小平町	105,114	142	26,050	78,922	10,715	10.2	557	0.5	0	0.0
羽幌町	127,953	1,475	6,244	120,234	0	0.0	2,938	2.3	0	0.0
稚内市	456,734	40,366	11,768	404,600	0	0.0	153,986	33.7	13,718	3.0
枝幸町	89,245	9,800	150	79,295	0	0.0	37,042	41.5	0	0.0
北見市(北見)	875,316	16,241	36,487	822,588	37,023	4.2	545,338	62.3	16,763	1.9
北見市(留辺蘂)	50,195	3,850	235	46,110	1,580	3.1	10,265	20.5	496	1.0
網走市	393,817	76,237	0	317,580	0	0.0	0	0.0	288,871	73.4
紋別市	155,754	6,165	1,009	148,580	11,329	7.3	62,953	40.4	377	0.2
美幌町	239,939	10,216	15,152	214,571	3,199	1.3	139,191	58.0	49	0.0
津別町	108,343	17,189	10,604	80,550	11	0.0	21,642	20.0	478	0.4
斜里町	89,379	900	0	88,479	0	0.0	49,401	55.3	1,009	1.1
訓子府町	178,681	7,163	16,293	155,225	0	0.0	21,062	11.8	315	0.2
遠軽町	137,429	947	10,883	125,599	0	0.0	23,773	17.3	1,035	0.8
湧別町	203,270	24,481	18,135	160,654	0	0.0	50,070	24.6	3,141	1.5
帯広市	1,067,205	785	4,935	1,061,485	1,098	0.1	884,755	82.9	4,830	0.5
音更町	362,885	7,777	9,372	345,736	11,175	3.1	115,437	31.8	758	0.2
新得町	70,057	5,071	9,256	55,730	0	0.0	12,178	17.4	471	0.7
清水町	111,444	8,768	92	102,584	0	0.0	25,934	23.3	3,513	3.2

管種別延長									
石綿セメント管		硬質塩化ビニル管		ポリエチレン管		コンクリート管		その他	
m	%	m	%	m	%	m	%	m	%
0	0.0	71,594	81.8	5,546	6.3	0	0.0	521	0.6
0	0.0	32,714	38.7	19,924	23.6	0	0.0	495	0.6
0	0.0	20,886	20.6	12,964	12.8	0	0.0	4,170	4.1
0	0.0	58,666	88.4	3,582	5.4	0	0.0	0	0.0
0	0.0	74,704	85.4	5,615	6.4	0	0.0	126	0.1
4,880	4.9	68,121	67.8	14,032	14.0	0	0.0	0	0.0
0	0.0	30,411	52.1	8,246	14.1	0	0.0	0	0.0
240	0.2	52,006	44.4	8,385	7.2	0	0.0	0	0.0
0	0.0	39,772	89.6	1,511	3.4	0	0.0	288	0.6
197	0.0	670,307	30.0	80,354	3.6	2,005	0.1	344	0.0
0	0.0	183,484	57.2	56,311	17.6	0	0.0	2,073	0.6
0	0.0	173,396	68.5	50,533	20.0	0	0.0	144	0.1
0	0.0	96,179	64.6	892	0.6	0	0.0	1,022	0.7
0	0.0	62,107	41.6	48,483	32.4	0	0.0	80	0.1
0	0.0	40,634	96.7	976	2.3	0	0.0	0	0.0
0	0.0	185,833	90.1	3,949	1.9	400	0.2	0	0.0
272	0.7	24,860	62.0	1,415	3.5	0	0.0	58	0.1
280	2.3	2,177	18.2	480	4.0	0	0.0	66	0.6
10	0.0	251,029	67.9	56,245	15.2	0	0.0	1,279	0.3
0	0.0	85,663	74.3	119	0.1	0	0.0	0	0.0
45	0.1	42,223	87.3	351	0.7	0	0.0	0	0.0
0	0.0	100,988	56.1	16,662	9.3	200	0.1	544	0.3
0	0.0	24,406	39.6	3,835	6.2	0	0.0	145	0.2
5,673	5.4	87,107	82.9	783	0.7	0	0.0	279	0.3
0	0.0	95,800	74.9	27,334	21.4	0	0.0	1,881	1.5
0	0.0	119,898	26.3	169,132	37.0	0	0.0	0	0.0
0	0.0	48,872	54.8	3,321	3.7	0	0.0	10	0.0
0	0.0	246,470	28.2	28,745	3.3	0	0.0	977	0.1
0	0.0	37,199	74.1	655	1.3	0	0.0	0	0.0
0	0.0	12,988	3.3	91,958	23.4	0	0.0	0	0.0
0	0.0	43,941	28.2	32,879	21.1	1,420	0.9	2,855	1.8
0	0.0	76,560	31.9	20,046	8.4	0	0.0	894	0.4
12,589	11.6	67,959	62.7	3,181	2.9	0	0.0	2,483	2.3
3,061	3.4	24,857	27.8	11,051	12.4	0	0.0	0	0.0
0	0.0	151,896	85.0	5,408	3.0	0	0.0	0	0.0
1,354	1.0	103,985	75.7	6,549	4.8	733	0.5	0	0.0
272	0.1	121,661	59.9	4,403	2.2	0	0.0	23,723	11.7
0	0.0	153,714	14.4	22,628	2.1	180	0.0	0	0.0
0	0.0	181,086	49.9	54,005	14.9	0	0.0	424	0.1
2,085	3.0	48,631	69.4	6,692	9.6	0	0.0	0	0.0
11,352	10.2	67,052	60.2	0	0.0	0	0.0	3,593	3.2

事業主体名	管路総延長 m	管路別延長								
		導水管 m	送水管 m	配水管 m	鑄鉄管		ダクタイル鑄鉄管		鋼管	
					m	%	m	%	m	%
芽室町	301,230	7,582	0	293,648	0	0.0	145,420	48.3	587	0.2
大樹町	320,408	3,538	52,470	264,400	0	0.0	112,656	35.2	267	0.1
広尾町	68,641	4,532	0	64,109	10,589	15.4	45,814	66.7	40	0.1
幕別町	341,818	0	0	341,818	0	0.0	140,837	41.2	1,277	0.4
池田町	207,211	0	0	207,211	150	0.1	49,484	23.9	153	0.1
本別町	81,390	2,519	604	78,267	980	1.2	10,067	12.4	1,089	1.3
足寄町	97,490	4,099	1,323	92,068	164	0.2	10,152	10.4	676	0.7
釧路市	1,035,625	13,581	9,946	1,012,098	74,461	7.2	617,613	59.6	22,583	2.2
厚岸町	161,233	2,846	7,218	151,169	0	0.0	27,639	17.1	476	0.3
浜中町	118,140	74	33,969	84,097	0	0.0	27,065	22.9	247	0.2
標茶町	50,098	1,351	51	48,696	0	0.0	8,167	16.3	396	0.8
弟子屈町	56,019	7,865	13,593	34,561	7,637	13.6	14,681	26.2	517	0.9
白糠町	82,519	296	3,123	79,100	2,246	2.7	65,875	79.8	188	0.2
根室市	258,016	12,451	3,560	242,005	0	0.0	178,748	69.3	4,446	1.7
別海町	1,084,284	21,042	142,459	920,783	0	0.0	315,688	29.1	976	0.1
中標津町	190,804	12,800	201	177,803	9,461	5.0	44,709	23.4	0	0.0
羅臼町	59,345	987	50	58,308	0	0.0	29,613	49.9	544	0.9
合計	34,772,123	728,348	1,202,254	32,841,521	495,249	1.4	17,594,489	50.6	683,228	2.0

(注) その他とはステンレス管、管種が不明なものを含む。

管 種 別 延 長									
石綿セメント管		硬質塩化ビニル管		ポリエチレン管		コンクリート管		そ の 他	
m	%	m	%	m	%	m	%	m	%
10,415	3.5	103,386	34.3	41,220	13.7	15	0.0	187	0.1
0	0.0	206,338	64.4	1,147	0.4	0	0.0	0	0.0
0	0.0	163	0.2	12,035	17.5	0	0.0	0	0.0
0	0.0	146,851	43.0	52,853	15.5	0	0.0	0	0.0
12,399	6.0	99,577	48.1	44,170	21.3	0	0.0	1,278	0.6
466	0.6	61,188	75.2	7,400	9.1	0	0.0	200	0.2
161	0.2	52,623	54.0	33,696	34.6	0	0.0	18	0.0
808	0.1	18,652	1.8	300,714	29.0	0	0.0	794	0.1
0	0.0	102,156	63.4	30,908	19.2	0	0.0	54	0.0
0	0.0	84,129	71.2	6,699	5.7	0	0.0	0	0.0
0	0.0	30,703	61.3	10,542	21.0	0	0.0	290	0.6
1,583	2.8	28,794	51.4	2,553	4.6	0	0.0	254	0.5
0	0.0	11,774	14.3	1,975	2.4	0	0.0	461	0.6
5,206	2.0	43,364	16.8	26,252	10.2	0	0.0	0	0.0
98,161	9.1	656,697	60.6	12,251	1.1	0	0.0	511	0.0
419	0.2	118,807	62.3	17,359	9.1	0	0.0	49	0.0
0	0.0	20,195	34.0	8,721	14.7	272	0.5	0	0.0
216,373	0.6	10,367,437	29.8	5,289,028	15.2	13,798	0.0	112,521	0.3

Ⅱ－６ 簡易水道事業の概要

事業者名	施設名	最近認可 年月日	計画給水 人口 (人)	給水区域内 現在人口 (人)	現在給水 人口 (人)	計画1日 最大給水量 (m ³ /日)	取水箇所 (実績)	原水 の 種別
(空知)								
上砂川町	上砂川	H19.7.4	4,610	3,586	3,586	2,500	2	表
妹背牛町	妹背牛町	H12.2.28	4,500	3,304	2,780	2,184	1	受
秩父別町	秩父別町	S57.6.23	4,200	2,621	2,572	1,333	1	受
北竜町	北竜町	H11.5.12	2,600	2,071	1,976	1,300	1	受
計	4	—	15,910	11,582	10,914	7,317	5	—
(石狩)								
千歳市	支笏湖畔	H10.4.1	240	161	161	1,300	2	伏・深
計	1	—	240	161	161	1,300	2	—
(後志)								
小樽市	石狩湾新港銭函	H26.3.27	120	1	1	2,750	3	受
島牧村	本目・豊浜・歌島	H26.3.28	680	673	673	417	2	表・湧
島牧村	元町・永豊	H24.2.6	1,500	917	855	643	1	湧
島牧村	第二栄浜	S52.7.18	165	43	43	49	1	湧
寿都町	寿都町	H15.4.28	4,060	3,241	3,230	2,110	4	表・湧
黒松内町	黒松内町	H20.3.26	2,760	2,696	2,580	1,180	3	表・深
蘭越町	蘭越町	H23.6.1	4,900	4,800	4,687	2,400	1	湧
ニセコ町	ニセコ町	H24.4.6	4,650	4,636	4,349	2,710	11	表・浅・湧・深
真狩村	真狩村	H8.2.28	2,610	2,123	2,103	1,450	1	深
留寿都村	留寿都	H26.3.28	1,840	1,872	1,837	3,450	5	表・深・湧
喜茂別町	喜茂別町	H24.3.27	2,370	2,370	2,190	1,300	3	浅・湧
京極町	京極	H19.8.21	3,280	3,280	3,080	1,740	4	深・湧
共和町	第一	H1.4.24	950	472	470	360	1	湧
共和町	第三	H17.5.19	3,770	3,755	3,504	1,556	2	湧
共和町	第四	H5.5.12	1,700	1,223	948	544	1	深
泊村	泊村	S59.3.31	3,500	1,794	1,784	1,900	2	表
神恵内村	神恵内	H5.4.30	1,400	819	801	700	1	表
神恵内村	珊内	H19.5.31	179	136	136	78	2	表
積丹町	積丹町	H8.10.1	3,445	2,371	1,803	2,555	2	表
古平町	古平	H18.3.31	4,060	3,454	3,358	2,030	1	表
仁木町	仁木	H14.3.29	4,091	4,088	3,061	1,643	4	表・浅
赤井川村	赤井川	H16.5.27	707	718	718	282	1	湧
赤井川村	都	H14.3.29	300	218	218	63	1	表
赤井川村	常盤	H11.10.25	300	49	49	920	2	表・浅
計	24	—	53,337	45,749	42,478	32,830	59	—
(胆振)								
登別市	登別市	H8.4.3	246	164	164	780	3	表
伊達市	大滝区	H19.6.29	1,700	991	990	1,521	5	表
豊浦町	市街	H16.4.13	3,150	2,963	2,949	2,550	2	浅
豊浦町	大岸	H2.5.23	1,150	627	594	400	1	深
豊浦町	礼文華	H11.5.12	580	377	353	310	1	深
豊浦町	大和	H13.4.9	400	289	289	200	1	湧

浄水 方法	配水 方式	実績1日 最大給水量 (m ³)	実績1人1日 最大給水量 (L/人・日)	実績年間 給水量 (m ³ /年)	実績年間 有収水量 (m ³ /年)	有収率 (%)	職員数 (人)	技術管理者		経営 の 種別		
								有資格 者数(人)	専兼任 等の別			
急	自	1,215	339	385,446	308,118	79.9	4	1	併			
—	自	891	321	246,133	224,932	91.4	1	1	併			
—	自・ポ	932	362	268,119	213,303	79.6	1	1	併			
—	自	939	475	247,071	174,615	70.7	2	1	併			
—	—	3,977	364	1,146,769	920,968	80.3	8	4	—			
消	自	353	2,193	78,482	72,848	92.8	1	1	併			
—	—	353	2,193	78,482	72,848	92.8	1	1	—			
—	ポ	1,196	1,196,000	247,960	133,885	54.0	4	2	併			
消・急	自	396	588	118,711	52,869	44.5	2	1	兼・併			
消	自	417	488	128,640	58,620	45.6						
消	自	21	488	6,452	3,166	49.1						
緩・急	自・ポ	1,949	603	616,236	365,764	59.4	3	1	併			
消・緩	自・ポ	1,166	452	329,481	246,264	74.7	6	2	併			
消	自	2,184	466	396,423	391,594	98.8	3	1	併			
消・緩・膜	自・ポ	1,990	458	645,164	519,538	80.5	4	1	併			
消	自	1,355	644	355,452	310,196	87.3	2	1	併			
消・緩	自	1,801	980	355,449	260,023	73.2	3	1	併			
消・緩	自	956	437	427,780	320,112	74.8	2	1	併			
消・急	自・ポ	1,915	622	585,402	407,371	69.6	3	1	併			
消	自	349	743	86,727	51,488	59.4	3	2	兼・併			
消	自	1,538	439	462,229	311,804	67.5						
消	自	464	489	123,482	93,927	76.1						
緩	自	1,600	897	406,952	254,517	62.5	5	1	併			
急	自・ポ	343	428	91,768	84,678	92.3	3	1	兼・併			
急	自・ポ	45	331	10,751	8,784	81.7						
緩	自	2,100	1,165	168,314	165,435	98.3	3	1	併			
急	自・ポ	2,018	601	373,980	340,323	91.0	3	1	専			
緩・膜	自	1,107	362	364,207	250,777	68.9	4	3	併			
消・七	自	280	390	93,905	89,487	95.3	2	1	兼・併			
膜	自	58	266	20,075	18,540	92.4						
急・炭	ポ	920	18,776	187,324	169,888	90.7						
—	—	26,168	616	6,602,864	4,909,050	74.3	55	22	—			
緩	自	496	3,024	152,050	92,046	60.5	14	6	併			
緩・急・膜	自	1,212	1,224	353,387	303,809	86.0	7	1	併			
消	自・ポ	1,929	654	583,973	321,664	55.1	3	1	兼・併			
消	自	374	630	95,702	61,676	64.4						
消	自	203	576	48,919	25,137	51.4						
消	自	174	603	44,842	40,399	90.1						

事業者名	施設名	最近認可 年月日	計画給水 人口 (人)	給水区域内 現在人口 (人)	現在給水 人口 (人)	計画1日 最大給水量 (m ³ /日)	取水箇所 (実績)	原水 の 種別
壮瞥町	壮瞥町	H25.3.27	4,110	2,705	2,570	2,917	7	浅・深・湧
厚真町	厚真	H18.3.31	4,850	4,649	3,907	3,042	3	表・浅
洞爺湖町	洞爺湖町	H8.3.29	2,050	1,524	1,394	1,243	1	伏
安平町	早来	H23.3.10	5,000	4,564	4,034	1,900	2	表・浅
安平町	追分本町	H16.7.27	3,820	3,097	3,077	1,300	3	表・浅・湧
安平町	明春辺	H13.4.19	130	106	50	170	1	浅
むかわ町	穂別	H23.7.27	4,020	2,741	2,702	1,863	4	表・浅
むかわ町	富内	S61.8.21	400	227	221	120	1	浅
計	14	—	31,606	25,024	23,294	18,316	35	—
(日高)								
日高町	日高町	S37.5.8	2,400	1,524	1,507	1,620	2	表・湧
平取町	本町	H23.2.14	2,875	2,705	2,546	1,277	2	浅
平取町	貫気別	S63.5.13	700	430	405	267	2	浅
平取町	中部振内	H20.6.23	1,790	1,825	1,718	1,040	2	表・湧
平取町農業協同組合	去場	S36.9.18	230	188	101	51	1	湧
新冠町	新冠	H9.4.4	4,100	3,900	3,816	2,000	2	浅
新冠町	新冠第一	H13.4.12	840	647	534	410	2	浅
新冠町	新冠第二	H26.3.28	537	686	558	460	3	表・浅
浦河町	東部	S54.6.26	930	735	709	283	1	浅
様似町	幌満	H1.5.2	415	196	193	131	1	表
えりも町	西部	S55.4.9	4,860	3,343	3,315	1,720	1	表
えりも町	東部	S62.8.5	2,500	1,624	1,519	900	1	表
えりも町	目黒	S52.6.11	420	150	149	97	1	表
新ひだか町	三石第1	H3.6.3	2,400	1,766	1,755	1,050	1	浅
新ひだか町	三石第2	H14.4.22	2,300	2,092	1,563	1,150	1	浅
計	15	—	27,297	21,811	20,388	12,456	23	—
(渡島)								
函館市	戸井	H16.11.1	3,750	2,962	2,943	1,735	1	表
函館市	日浦	S51.6.23	760	235	235	167	1	表
函館市	恵山東部	H16.11.12	4,188	3,177	3,173	2,128	2	伏
函館市	楳法華	H16.11.12	1,503	1,099	1,099	1,056	1	伏
函館市	古部	S61.5.31	350	140	140	140	1	湧
函館市	木直	H10.4.1	1,070	765	765	408	1	表
函館市	尾札部	S62.6.9	3,400	2,053	2,053	1,144	1	表
函館市	臼尻	S45.3.1	4,200	1,912	1,912	1,248	1	表
函館市	大船	H16.11.12	980	990	987	1,168	3	表・深
北斗市	茂辺地	H11.6.7	3,000	1,786	1,772	1,002	1	浅
松前町	原口	H22.3.31	340	304	304	180	1	表
松前町	江良	S59.8.11	3,500	1,248	1,239	980	1	表
松前町	西部	S54.6.9	3,960	1,563	1,556	828	1	表

浄水 方法	配水 方式	実績1日 最大給水量 (m ³)	実績1人1日 最大給水量 (L/人・日)	実績年間 給水量 (m ³ /年)	実績年間 有収水量 (m ³ /年)	有収率 (%)	職員数 (人)	技術管理者		経営 の 種別
								有資格 者数(人)	専兼任 等の別	
消	自・ポ	2,246	874	608,554	433,071	71.2	1	1	専	
急	自・ポ	2,053	525	603,903	486,644	80.6	2	1	併	
消	自	724	519	212,357	178,855	84.2	1	1	併	
急	自・ポ	1,329	329	389,544	362,565	93.1	2	1	併	
消・急	自	1,052	342	285,329	275,368	96.5	2	0	兼・併	
急	自	68	1,360	3,509	3,477	99.1				
消・急・鉄・マ	自・ポ	1,111	411	339,994	248,100	73.0	1	1	兼・併	
消・鉄・マ	自・ポ	127	575	32,392	27,447	84.7				
—	—	13,099	562	3,754,455	2,860,258	76.2	33	13	—	
消・緩	自・ポ	1,311	870	374,324	189,025	50.5	2	1	兼	
消	自	1,269	498	383,880	236,505	61.6	2	1	兼	
消	自	267	659	93,899	22,106	23.5				
急	自	1,040	605	439,514	174,742	39.8				
消	自	48	475	18,661	15,984	85.7				
消	自・ポ	1,725	452	525,394	405,081	77.1	3	1	兼	
緩	自	395	740	117,559	80,024	68.1				
緩・急・膜	自	176	315	37,277	36,066	96.8	3	1	併	
消	自	215	303	58,182	53,476	91.9	3	1	併	
急	自	93	482	20,291	12,673	62.5	1	1	併	
緩	自・ポ	1,711	516	508,609	282,276	55.5	4	1	兼・併	
緩	自・ポ	888	585	238,640	144,758	60.7				
緩	自	60	404	10,386	8,263	79.6				
消	圧	964	549	232,311	166,832	71.8	2	1	兼・併	
緩	圧	1,099	703	327,814	179,556	54.8				
—	—	11,261	552	3,386,741	2,007,367	59.3	17	7	—	
緩	自・ポ	1,278	434	349,785	236,582	67.6	3	1	兼	
緩	自	107	455	25,441	17,880	70.3				
消・膜	自・ポ	2,093	660	587,195	318,978	54.3				
急	自・ポ	765	696	181,021	142,111	78.5				
消	自	95	679	21,907	9,197	42.0				
緩	自	391	511	126,792	57,819	45.6				
緩	自・ポ	1,903	927	561,062	188,625	33.6				
緩	自・ポ	1,438	752	292,958	194,522	66.4				
緩	自・ポ	1,022	1,035	266,324	123,942	46.5				
緩	自	419	236	206,974	124,283	60.0				1
緩	自	170	559	24,559	21,600	88.0	6	1	兼	
緩	自	602	486	85,153	74,993	88.1				
緩	自	708	455	126,462	107,315	84.9				

事業者名	施設名	最近認可 年月日	計画給水 人口 (人)	給水区域内 現在人口 (人)	現在給水 人口 (人)	計画1日 最大給水量 (m ³ /日)	取水箇所 (実績)	原水 の 種別
知内町	小谷石	S42.3.31	1,400	154	154	210	1	表
知内町	湯の里	H15.4.1	560	442	430	240	1	表
七飯町	大沼	H17.3.29	3,860	2,269	2,198	1,923	6	伏・深
七飯町	藤城	H17.3.29	4,630	2,691	2,612	1,195	2	深
森町	駒ヶ岳・赤井川	H7.10.3	1,200	929	801	690	1	表
森町	濁川	S56.6.26	800	304	302	320	2	深
八雲町	落部	H14.3.29	2,320	1,776	1,553	1,150	3	深
八雲町	野田生	H16.4.15	1,760	1,440	1,236	1,406	2	深
八雲町	黒岩	H23.4.14	272	282	262	93	1	浅
八雲町	熊石	H26.3.27	2,510	2,614	2,606	1,260	2	表・湧
八雲町	大新	H20.7.2	273	244	142	457	1	深
長万部町	双葉	H8.3.25	180	74	74	75	2	深
長万部町	静狩	H18.3.31	420	319	319	115	1	浅
計	26	—	51,186	31,772	30,867	21,318	41	—
(檜山)								
上ノ国町	湯ノ岱	H20.3.28	1,150	293	293	345	1	表
上ノ国町	木ノ子	S52.7.15	1,940	796	796	510	1	表
上ノ国町	小砂子	S48.3.31	400	150	150	75	1	表
厚沢部町	厚沢部町	H8.4.17	5,000	4,457	4,401	3,000	6	浅・湧
乙部町	乙部町	H21.3.31	4,550	4,039	4,033	2,558	1	表
奥尻町	奥尻	H25.3.29	2,180	2,525	2,252	1,330	3	表
今金町	今金	H5.6.10	4,600	3,484	3,382	1,900	2	深
今金町	種川	S62.4.3	450	267	267	120	1	深
今金町	花石	S48.3.31	280	62	62	42	1	伏
今金町	美利河	S55.7.2	170	59	57	63	1	表
今金町	八束	S60.11.16	1,110	710	473	410	1	深
今金町	金原・鈴金	S58.5.27	680	377	289	190	1	深
今金町	神丘	H9.3.24	780	575	555	350	1	深
せたな町	久遠	H21.6.12	1,729	1,551	1,551	839	3	表・浅
せたな町	長磯	S38.11.25	770	134	134	115	1	表
せたな町	瀬棚	H14.3.29	2,000	1,494	1,487	950	3	表・浅・深
せたな町	島歌	S47.3.31	450	122	122	67	1	表
せたな町	元浦	H4.6.23	260	112	112	106	1	表
せたな町	北島歌	S55.3.4	350	63	63	65	1	浅
せたな町	北檜山	H14.4.30	3,900	3,321	3,312	1,840	4	伏・浅・深
せたな町	若松	S62.4.7	1,850	893	854	893	1	表
せたな町	太櫓	H2.4.16	400	145	145	175	1	深
せたな町	丹羽	H5.4.27	1,050	634	615	465	2	表・深
計	23	—	36,049	26,263	25,405	16,408	39	—

浄水 方法	配水 方式	実績1日 最大給水量 (m ³)	実績1人1日 最大給水量 (L/人・日)	実績年間 給水量 (m ³ /年)	実績年間 有収水量 (m ³ /年)	有収率 (%)	職員数 (人)	技術管理者		経営 の 種別	
								有資格 者数(人)	専兼任 等の別		
緩	自	91	591	21,485	13,850	64.5	2	1	兼・併		
緩	自	201	467	41,197	41,078	99.7	2				
消	自	1,030	469	371,618	299,784	80.7	1	1	兼		
消	自	747	286	226,245	203,573	90.0					
急	自	548	684	151,700	138,999	91.6	1	1	兼・併		
急	自	240	795	64,591	54,683	84.7					
急	自・ポ	949	611	219,186	181,268	82.7	2	1	兼・併		
急	自・ポ	660	534	169,546	152,609	90.0					
緩	自・ポ	82	313	20,187	19,332	95.8	2	1	兼・併		
消・緩	自	1,850	710	362,749	233,270	64.3					
消	自・ポ	379	2,669	93,316	76,527	82.0	2	2	兼		
急	自	72	973	6,304	5,074	80.5					
急	自	115	361	25,081	23,509	93.7	22	10	—		
—	—	17,955	582	4,628,838	3,061,403	66.1					
緩	自	282	962	85,406	28,022	32.8	5	1	兼・併		
緩	自	434	545	125,034	58,828	47.0					
緩	自	75	500	18,888	8,621	45.6					
消	自	1,795	408	431,038	427,705	99.2	2	1	併		
緩	自	2,039	506	560,144	337,001	60.2	3	1	併		
緩	自・ポ	1,264	561	292,177	216,603	74.1	5	1	併		
消	自・ポ	1,714	507	533,243	345,859	64.9	4	1	兼		
消	自	120	449	31,039	28,384	91.4					
消	自	27	435	6,321	3,128	49.5					
緩	自	41	719	10,965	7,013	64.0					
消	自・ポ	410	867	86,282	47,593	55.2					
消	自	190	657	41,027	28,996	70.7					
消	自	350	631	88,880	68,504	77.1					
消・緩	自	945	609	299,720	150,554	50.2	4	1	兼・併		
緩	自	98	731	16,164	11,481	71.0					
消・緩	自	607	408	172,606	154,297	89.4					
緩	自	66	541	11,475	7,896	68.8					
緩	自	100	893	15,289	9,236	60.4					
消	ポ	39	619	9,800	5,097	52.0	4	1	兼・併		
消	自	1,542	466	462,398	404,008	87.4					
緩	自・ポ	574	672	160,416	97,021	60.5					
消	自	89	614	11,226	10,905	97.1					
消・緩	自	394	641	76,981	62,653	81.4	27	7	—		
—	—	13,195	519	3,546,519	2,519,405	71.0					

事業者名	施設名	最近認可 年月日	計画給水 人口 (人)	給水区域内 現在人口 (人)	現在給水 人口 (人)	計画1日 最大給水量 (m ³ /日)	取水箇所 (実績)	原水 の 種別
(上川)								
旭川市	西神居	H6.7.4	500	258	151	260	1	深
旭川市	江丹別	H15.3.27	260	163	94	130	1	表
名寄市	智恵文中央	H3.4.3	400	235	186	130	1	深
名寄市	智恵文八幡	H25.3.29	110	69	69	45	1	深
名寄市	風連日進	H15.4.14	172	120	111	80	1	表
富良野市	富丘	S35.6.23	600	128	111	90	1	湧
富良野市	東山市街	H9.3.26	310	173	129	125	1	表
富良野市	島の下	H3.4.26	160	56	40	252	2	表・浅
富良野市	山部市街	S58.4.25	2,050	2,005	1,414	665	2	深
富良野市	学田	S61.4.1	290	178	150	84	1	深
富良野市	布部市街	H1.4.18	450	264	132	135	1	深
比布町	比布町	H20.3.26	4,000	3,955	2,894	1,200	1	伏
愛別町	愛別町	H19.3.30	3,780	3,195	2,709	2,440	1	伏
東川町	中央(休止中)	S59.4.2	5,000	0	0	1,500	0	
上富良野町	東中	S54.1.19	1,200	651	622	261	1	湧
上富良野町	西部	H15.10.15	430	252	252	292	1	深
上富良野町	江花	H11.4.13	210	190	156	103	1	深
中富良野町	中富良野町	H25.3.29	4,980	5,062	4,928	2,480	5	浅・湧
南富良野町	幾寅	H22.7.23	1,836	1,795	1,794	960	2	表
南富良野町	金山・下金山	H20.3.31	527	481	447	285	1	表
南富良野町	落合	H14.3.29	261	167	167	159	1	表
南富良野町	北落合	H3.5.29	120	98	95	148	1	表
占冠村	占冠村	H25.1.31	2,664	1,126	1,118	4,030	3	表・浅
和寒町	和寒	H23.5.2	4,944	3,622	3,490	2,035	3	表
剣淵町	剣淵町	H17.11.17	3,310	2,695	2,590	1,606	5	表・湧
下川町	下川	H14.4.30	4,650	3,133	3,069	2,320	1	表
下川町	一の橋	H14.4.30	850	144	137	128	1	表
美深町	北部	H2.8.20	850	339	331	880	1	表
音威子府村	音威子府村	H15.5.8	1,070	701	701	525	1	表
中川町	中川	H16.4.16	1,770	1,505	1,505	1,231	1	表
中川町	佐久	H14.3.28	340	179	179	240	2	表
幌加内町	幌加内	H18.9.20	1,300	1,224	1,221	540	1	表
幌加内町	湖南	H1.5.22	250	86	83	210	1	浅
計	33	—	49,644	34,249	31,075	25,569	48	—
(留萌)								
増毛町	阿分	S48.3.31	600	228	228	108	1	受
増毛町	別荘	S63.3.29	930	470	470	270	1	表
増毛町	岩老	S39.3.31	230	25	25	34	1	表
増毛町	雄冬	S39.5.7	460	77	70	69	1	表
苫前町	苫前町	H16.8.10	4,300	3,426	3,381	2,000	1	表

浄水 方法	配水 方式	実績1日 最大給水量 (m ³)	実績1人1日 最大給水量 (L/人・日)	実績年間 給水量 (m ³ /年)	実績年間 有収水量 (m ³ /年)	有収率 (%)	職員数 (人)	技術管理者		経営 の 種別		
								有資格 者数(人)	専兼任 等の別			
鉄・マ	自・ポ	115	762	23,605	10,740	45.5	1	1	兼・併			
膜	自・ポ	130	1,383	28,966	13,689	47.3	1					
急	ポ	117	629	23,400	22,819	97.5	1	2	兼・併			
消	ポ	21	304	5,557	5,096	91.7						
急・炭	自	61	550	14,766	9,568	64.8	7	1	兼・併			
消	自	74	667	11,313	11,313	100.0						
急	自	120	930	14,886	12,718	85.4						
急	自	232	5,800	30,570	25,721	84.1						
消	ポ	470	332	104,344	101,068	96.9						
消	自	171	1,140	23,847	16,072	67.4						
消	自	88	667	13,466	12,602	93.6						
膜	自	1,022	353	236,209	212,858	90.1	3	1	併			
急	自・ポ	1,413	522	387,978	248,311	64.0	1	0	併			
消	自	0	0	0	0	0.0	—	—	—			
消	自	256	412	51,341	47,578	92.7	4	1	兼			
急・膜	自	166	659	32,497	30,707	94.5						
急	自	103	660	11,507	10,887	94.6						
消・緩	自	2,492	506	784,201	461,302	58.8	3	1	併			
緩	自	960	535	235,321	193,788	82.4	3	1	兼			
緩	自・ポ	246	550	50,858	41,672	81.9						
膜	自	153	916	34,236	11,930	34.8						
緩	自	72	758	13,306	9,571	71.9						
緩・急	自・ポ	3,280	2,934	640,819	628,167	98.0	1	1	併			
緩	自・ポ	1,360	390	388,569	282,354	72.7	3	1	併			
消・急	自	1,171	452	355,907	248,190	69.7	5	1	専			
急	自	1,625	529	447,983	307,990	68.8	3	1	兼・併			
緩	自	111	810	29,268	15,300	52.3	1					
急	自	714	2,157	190,718	134,157	70.3	2	1	兼			
緩	自・ポ	512	730	106,124	100,467	94.7	1	1	併			
緩	自	925	615	258,022	235,322	91.2	1	1	兼			
緩	自	188	1,050	40,100	35,800	89.3	3	1	兼・併			
緩	自	835	684	155,434	119,336	76.8						
緩	自	160	1,928	25,272	14,778	58.5						
—	—	19,363	623	4,770,390	3,631,871	76.1	44	16	—			
—	自	77	338	18,869	15,247	80.8	1	1	兼・併			
緩・急	自	255	543	61,734	37,792	61.2						
急	自	31	1,240	4,800	4,780	99.6						
緩	自	29	414	5,399	5,055	93.6						
急	自	1,184	350	354,850	292,744	82.5				3	1	専

事業者名	施設名	最近認可 年月日	計画給水 人口 (人)	給水区域内 現在人口 (人)	現在給水 人口 (人)	計画1日 最大給水量 (m ³ /日)	取水箇所 (実績)	原水 の種別
羽幌町	天売	H5.4.6	600	348	343	300	2	深
羽幌町	焼尻	H13.4.16	362	235	219	212	1	表
初山別村	初山別	H23.7.19	1,101	1,061	1,052	636	1	表
初山別村	有明	H23.7.19	204	214	208	138	2	表
遠別町	遠別町	H14.4.1	3,676	2,950	2,945	2,220	1	表
天塩町	市街	H25.3.29	2,820	2,771	2,726	1,630	5	表・深
天塩町	雄信内	H8.4.23	340	224	224	360	2	深
天塩町	泉源産土	H25.3.29	350	303	303	980	2	表・深
計	13	—	15,973	12,332	12,194	8,923	21	—
(宗谷)								
稚内市	東浦	H6.10.26	104	75	75	65	1	表
猿払村	鬼志別	H16.4.28	1,328	1,203	1,203	1,500	3	表
猿払村	浜鬼志別	H9.3.6	1,030	977	977	950	1	表
猿払村	浅茅野	H25.3.25	260	249	249	644	1	表
猿払村	浜猿払	H18.11.2	452	390	390	545	1	表
浜頓別町	浜頓別町	H10.5.27	4,910	4,010	3,989	5,580	1	表
中頓別町	中頓別	S32.11.5	2,820	1,907	1,907	2,213	1	表
枝幸町	枝幸南部	H7.4.25	1,417	1,122	1,102	2,059	1	表
枝幸町	歌登	H4.4.24	3,000	1,651	1,651	2,050	1	表
枝幸町	本幌別	H1.6.19	240	75	73	394	1	表
枝幸町	志美字丹	S61.6.17	400	150	144	730	1	表
豊富町	豊富町	H24.2.17	4,370	4,191	4,191	4,210	11	浅・深
礼文町	香深	S63.4.13	2,800	1,369	1,355	1,600	1	表
礼文町	船泊	S52.7.18	3,300	1,008	1,008	670	1	表
礼文町	内路	S49.3.30	1,400	383	383	285	1	表
利尻町	利尻町	H23.7.11	2,360	2,274	2,274	1,180	3	深
利尻富士町	利尻富士町	H17.12.14	2,963	2,572	2,572	1,630	5	伏・深・湧
幌延町	幌延	H25.3.28	1,830	1,817	1,812	730	3	深
幌延町	間寒別	S51.6.23	600	173	173	180	1	表
計	19	—	35,584	25,596	25,528	27,215	39	—
(オホーツク)								
北見市	協和	H17.4.1	520	583	409	213	2	深
北見市	緋牛内	H14.4.1	160	134	120	100	1	深
北見市	常呂町	H17.4.1	4,330	4,161	4,075	3,190	1	表
北見市	滝の湯	S52.6.29	450	110	64	130	1	表
北見市	瑞穂	H15.5.26	206	141	133	356	1	表
北見市	温根湯温泉	H23.10.11	1,506	1,430	1,425	1,640	1	表
網走市	能取	H7.9.28	350	240	215	100	1	受
網走市	中央	H13.11.16	620	556	430	492	1	深
紋別市	沼の上	H8.2.9	425	283	283	595	1	表
紋別市	小向	S54.10.9	256	141	139	136	1	浅
紋別市	上渚滑	H19.4.20	1,210	661	630	1,500	3	表・浅
津別町	津別町	H17.5.23	400	250	226	250	1	湧
斜里町	ウトロ	H12.11.9	1,280	1,184	1,145	3,300	1	表
清里町	第1	H15.4.2	3,600	2,590	2,451	1,495	1	湧
清里町	第2	S47.3.31	2,600	659	623	390	1	湧

浄水 方法	配水 方式	実績1日 最大給水量 (m ³)	実績1人1日 最大給水量 (L/人・日)	実績年間 給水量 (m ³ /年)	実績年間 有収水量 (m ³ /年)	有収率 (%)	職員数 (人)	技術管理者		経営 の 種別
								有資格 者数(人)	専兼任 等の別	
消	自	133	388	31,912	23,324	73.1	1	1	兼	
急	自	112	511	25,272	15,408	61.0				
急	自	580	551	175,509	103,645	59.1	2	1	兼・併	
急	自	181	870	55,187	27,887	50.5				
急	自・ポ	1,926	654	532,525	380,564	71.5	1	1	兼	
急	自	1,515	556	430,907	313,835	72.8	1	1	兼・併	
急	自	335	1,496	86,060	45,911	53.3				
急	自	980	3,234	323,438	128,903	39.9	1			
—	—	7,338	602	2,106,462	1,395,095	66.2	10	6	—	
緩	自	65	867	6,705	6,675	99.6	8	6	併	
緩・膜	自	704	585	168,392	164,342	97.6				
緩	自・ポ	997	1,020	297,294	186,403	62.7	3	1	兼	
緩	自	447	1,794	120,208	104,095	86.6				
緩	自・ポ	545	1,397	192,184	119,445	62.2				
急・炭	自	5,142	1,289	1,621,005	760,220	46.9	3	1	専	
急	自	1,667	874	554,394	498,955	90.0	2	1	併	
急	自	1,435	1,302	316,078	293,509	92.9				
急	自	723	438	189,543	176,010	92.9	3	1	兼	
緩	自	191	2,616	39,236	36,434	92.9				
急	自	441	3,063	81,950	76,098	92.9				
消	自・ポ	3,977	949	1,097,236	980,281	89.3	2	1	専	
緩	自	1,512	1,116	327,829	208,895	63.7	1	0	兼	
緩	自	640	635	208,714	135,786	65.1				
緩	自	243	634	49,913	39,594	79.3				
消	自	1,136	500	311,441	278,687	89.5	4	1	併	
消	自	1,357	528	422,041	357,554	84.7	2	0	併	
消	ポ	677	374	186,887	184,857	98.9	2	1	兼	
緩	自	91	526	19,485	14,674	75.3				
—	—	21,989	861	6,210,535	4,622,514	74.4	30	13	—	
急	自・ポ	115	281	22,698	21,383	94.2	3	1	兼・併	
急	ポ	99	825	31,764	30,851	97.1				
消・膜	自・ポ	2,790	685	670,321	535,695	79.9	5	1	兼・併	
緩	自	138	2,156	33,264	25,963	78.1	6	2	兼・併	
膜	自・ポ	207	1,556	61,488	37,017	60.2				
急	自	1,361	955	262,134	206,496	78.8				
消	自・ポ	54	251	16,581	14,923	90.0	1	1	兼・併	
消	自・ポ	160	372	25,167	22,650	90.0				
緩	自	335	1,184	89,688	65,922	73.5	1	1	兼・併	
緩	自	104	748	20,845	15,285	73.3				
緩・膜	自・ポ	890	1,413	84,045	51,446	61.2				
膜	自	241	1,066	39,722	37,842	95.3	1	1	兼	
膜	自	1,887	1,648	477,499	356,078	74.6	3	1	兼	
消	自・ポ	1,142	466	330,660	273,063	82.6	1	1	兼	
消	自	379	608	89,938	62,893	69.9				

事業者名	施設名	最近認可 年月日	計画給水 人口 (人)	給水区域内 現在人口 (人)	現在給水 人口 (人)	計画1日 最大給水量 (m ³ /日)	取水箇所 (実績)	原水 の 種別
小清水町	小清水	H23.8.25	3,890	3,710	3,545	1,907	6	深
小清水町	小清水北	H10.4.1	1,506	1,258	1,153	1,479	2	深
置戸町	置戸町	H24.4.23	3,200	2,863	2,784	2,800	4	表
佐呂間町	佐呂間	H22.5.28	3,632	3,490	3,437	3,602	3	表・伏
佐呂間町	若佐	H26.3.28	939	790	752	1,537	2	表
佐呂間町	浜佐呂間	H18.3.31	787	669	612	823	3	表・深
遠軽町	瀬戸瀬	S53.9.28	480	104	100	138	1	表
遠軽町	生田原	H24.6.5	1,250	953	953	560	1	表
遠軽町	安国	S49.3.30	1,000	566	566	160	1	表
遠軽町	丸瀬布	H24.6.5	1,950	1,504	1,499	1,245	2	表
遠軽町	白滝	S53.7.11	1,600	617	599	680	1	表
湧別町	開盛	S60.6.10	750	382	361	300	1	受
湧別町	川西	H14.3.26	210	140	126	410	1	浅
滝上町	滝上町	H14.4.1	3,150	2,489	2,396	2,000	2	表
興部町	興部町	H22.3.31	4,333	4,108	4,071	4,189	3	表
西興部村	西興部村	H17.4.8	1,210	1,115	1,111	1,100	1	表
雄武町	雄武町	H24.3.27	4,330	4,265	4,265	3,300	4	表・浅
大空町	女満別本町	H11.4.7	5,000	4,639	4,536	3,125	4	深
大空町	女満別高台	H12.4.4	1,000	708	527	625	3	深
大空町	東藻琴	H14.4.16	2,800	2,433	2,372	2,517	2	湧
計	35	—	60,930	49,926	48,133	46,384	65	—
(十勝)								
帯広市	太平	H8.11.11	2,690	2,575	2,414	2,319	2	表・浅
帯広市	大正	H14.11.21	915	1,011	914	1,292	1	受
音更町	西部	H25.4.12	1,580	1,241	984	2,520	5	深・湧
音更町	東部	H22.4.27	1,460	866	595	2,240	2	深
士幌町	士幌町	H22.11.12	4,690	4,590	4,578	1,915	3	深・湧
士幌町	新田	H10.4.1	830	618	618	2,625	3	深・湧
士幌町	朝陽	H17.3.14	1,630	1,203	1,193	3,300	6	深
上士幌町	上士幌町	H24.7.23	4,940	4,966	4,831	4,500	6	表・深
鹿追町	市街	H9.4.1	3,730	3,435	3,305	1,440	3	浅
鹿追町	高台	H11.8.2	890	806	788	1,800	2	深
鹿追町	然別湖畔	H5.10.5	230	16	16	507	1	表
新得町	屈足	H15.4.25	710	470	460	1,564	1	表
新得町	狩勝高原	H4.10.6	155	42	38	1,091	1	表
清水町	美蔓	H18.4.24	854	854	699	2,117	7	深・受
清水町	御影	H23.3.31	1,940	1,940	1,799	833	3	深
芽室町	上美生	S52.1.27	310	317	308	109	1	深
芽室町	美生	S60.3.28	600	484	477	240	1	深
芽室町	河北	S61.3.15	1,450	1,130	1,121	560	2	深
中札内村	中札内村	S60.3.30	4,700	4,065	3,993	4,365	3	表・浅・受

浄水 方法	配水 方式	実績1日 最大給水量 (m ³)	実績1人1日 最大給水量 (L/人・日)	実績年間 給水量 (m ³ /年)	実績年間 有収水量 (m ³ /年)	有収率 (%)	職員数 (人)	技術管理者		経営 の 種別
								有資格 者数(人)	専兼任 等の別	
消	自	1,370	386	419,012	343,898	82.1				
消	自・ポ	475	412	130,331	125,782	96.5	2	1	兼	
緩	自	2,270	815	366,096	307,116	83.9	1	1	併	
急	自	2,006	584	514,924	390,784	75.9				
緩	自	831	1,105	226,509	121,102	53.5	4	1	兼	
消・膜	自	428	699	107,527	84,666	78.7				
緩	自	94	940	20,889	6,242	29.9	3			
緩	自	458	481	137,326	81,404	59.3	4			
緩	自	238	420	61,422	52,558	85.6		1	兼・併	
緩	自	1,047	698	306,993	148,418	48.3	4			
緩	自	436	728	54,672	53,739	98.3	4			
—	自	229	634	49,516	44,228	89.3	2			
消	ポ	293	2,325	47,098	33,799	71.8	1	3	兼・併	
緩	自	1,509	630	268,060	248,516	92.7	1	1	専	
急・膜	自	787	193	1,286,778	862,979	67.1	4	1	併	
膜	自・ポ	990	891	271,276	209,786	77.3	2	1	専	
緩・急・炭・膜	自	2,504	587	659,361	517,704	78.5	4	1	専	
急	自	1,947	429	555,149	471,992	85.0				
消・急	ポ	372	706	71,042	55,496	78.1	9	2	兼・併	
消	自	2,032	857	602,566	388,734	64.5	1			
—	—	30,218	628	8,412,361	6,306,450	75.0	67	22	—	
急	自・ポ	1,281	531	352,696	293,157	83.1				
—	自	706	772	174,040	128,303	73.7	6	1	兼	
消・緩・急	自・ポ	917	932	171,601	139,022	81.0	4			
急・炭	自・ポ	561	943	120,643	113,866	94.4	1	1	兼	
消・緩	自・ポ	2,257	493	617,836	538,074	87.1				
消	自・ポ	2,772	4,485	582,214	491,686	84.5	2	1	兼・併	
消	自・ポ	3,014	2,526	567,250	514,196	90.6				
消・緩・急	自	4,422	915	1,473,126	952,492	64.7	3	1	専	
消	自	1,180	357	370,871	311,154	83.9				
消	自	1,081	1,372	278,559	224,048	80.4	3	0	無	
急	自	236	14,750	38,180	38,180	100.0				
緩	自	1,540	3,348	479,958	378,010	78.8				
緩	自	490	12,895	115,789	62,155	53.7	1	1	兼	
消・急	自	994	1,422	289,833	242,535	83.7				
消	自	775	431	177,276	172,987	97.6	1	1	兼	
消	自	159	516	30,432	25,985	85.4				
急	自	237	497	49,621	45,404	91.5	6	3	兼	
急	自	608	542	166,377	153,701	92.4				
緩	自・ポ	2,779	696	835,790	812,602	97.2	3	1	併	

事業者名	施設名	最近認可 年月日	計画給水 人口 (人)	給水区域内 現在人口 (人)	現在給水 人口 (人)	計画1日 最大給水量 (m ³ /日)	取水箇所 (実績)	原水 の 種別
更別村	更別村	H7.8.3	3,730	3,378	3,308	3,122	2	表・受
広尾町	野塚	H7.5.9	900	530	527	965	2	表・伏
広尾町	音調津	S54.5.1	500	153	153	195	1	表
広尾町	豊似	H11.5.10	870	682	681	1,322	1	表
幕別町	駒島	H18.4.18	430	332	332	505	3	浅・受
幕別町	幕別	H16.4.28	940	764	706	850	3	浅・深
幕別町	大豊	H2.12.28	215	135	133	158	1	湧
幕別町	新和	H14.3.29	210	182	182	411	1	表
幕別町	忠類	H19.3.28	1,631	1,545	1,545	2,023	2	浅・深
豊頃町	茂岩	H24.5.15	3,330	3,384	3,199	2,350	3	表・受
本別町	勇足	H3.6.6	673	429	403	640	2	深
本別町	仙美里	H10.5.8	430	314	306	150	2	湧
本別町	美里別	H16.4.19	1,203	949	573	2,238	6	深
足寄町	足寄	H18.1.20	1,260	299	288	331	6	表・伏・浅
陸別町	陸別	H3.5.29	3,170	2,356	2,273	1,470	1	表
浦幌町	浦幌町	H21.4.28	4,860	5,300	4,715	3,610	9	表
計	35	—	58,656	51,361	48,455	55,677	98	—
(釧路)								
釧路市	山花	S35.8.22	800	67	67	120	1	深
釧路市	阿寒	H21.3.26	3,600	3,203	3,123	1,700	2	表
釧路市	阿寒湖畔	H24.3.30	1,400	1,290	1,290	2,800	1	表
釧路市	音別	H17.10.11	2,840	1,964	1,962	1,700	3	浅
釧路市	飽別	H22.3.31	180	176	171	426	1	表
釧路町	釧路町	H23.6.30	3,040	2,992	2,970	830	6	表・浅・湧
厚岸町	糸魚沢	S44.3.31	268	41	41	40	1	湧
厚岸町	上尾幌	H19.3.30	780	706	706	1,910	4	表・深・湧
弟子屈町	川湯	S58.4.3	2,000	1,153	1,145	1,950	3	深・湧
弟子屈町	美留和	S51.8.11	510	266	256	145	1	深
弟子屈町	屈斜路	S9.4.4	268	248	228	355	1	湧
鶴居村	鶴居村	H24.5.11	2,096	2,202	2,053	2,346	4	表・浅・湧
白糠町	二股	S44.3.31	378	17	17	57	1	表
白糠町	茶路	H6.8.2	430	325	217	585	1	表
計	14	—	18,590	14,650	14,246	14,964	30	—
(根室)								
根室市	根室市	H18.3.31	2,300	2,216	2,063	1,745	1	表
中標津町	中標津町	H22.8.18	3,190	3,142	2,982	7,550	4	表・湧
標津町	標津	H18.3.31	4,540	3,958	3,955	4,700	1	表
標津町	川北	H16.6.22	1,430	1,435	1,411	1,770	1	表
標津町	薫別	H15.5.20	134	105	101	124	1	表

浄水 方法	配水 方式	実績1日 最大給水量 (m ³)	実績1人1日 最大給水量 (L/人・日)	実績年間 給水量 (m ³ /年)	実績年間 有収水量 (m ³ /年)	有収率 (%)	職員数 (人)	技術管理者		経営 の 種別
								有資格 者数(人)	専兼任 等の別	
緩	自	2,266	685	637,188	468,605	73.5	3	1	併	
緩	自	736	1,397	207,021	144,862	70.0				
緩	自	83	542	14,188	10,614	74.8	1	1	兼	
緩	自	1,147	1,684	325,771	292,637	89.8				
消	自	285	858	68,860	40,254	58.5				
消・急	自・ポ	884	1,252	167,682	119,687	71.4				
緩	自	297	2,233	45,609	28,007	61.4	1	1	兼	
膜	自	324	1,780	54,024	42,920	79.4				
消	自	1,185	767	344,778	340,939	98.9				
緩・急	自	2,317	724	701,836	514,114	73.3	3	1	併	
急	自	267	663	50,169	40,698	81.1				
消	自	144	471	37,589	36,660	97.5	3	1	兼	
消	自	862	1,504	159,904	145,712	91.1				
消・緩	自	295	1,024	66,305	37,166	56.1	8	3	専	
急	自	1,507	663	412,034	295,329	71.7	3	1	併	
緩・急・膜	自	3,103	658	783,897	585,817	74.7	5	1	併	
—	—	41,711	861	10,968,947	8,781,578	80.1	57	20	—	
消	ポ	68	1,015	5,497	5,215	94.9	1			
急	自	1,306	418	382,803	294,563	76.9				
緩	自	2,124	1,647	614,404	466,619	75.9	5	1	兼・併	
膜	自	956	487	309,493	218,401	70.6	4			
急	自	433	2,532	110,414	56,162	50.9	3	0	無	
消・緩・急・膜	自	812	273	189,174	184,448	97.5	3	1	専	
消	自	7	171	4,340	2,073	47.8				
消・緩・急・炭	自・ポ	970	1,374	325,873	306,587	94.1	1	5	併	
消	ポ	1,190	1,039	171,709	145,658	84.8				
消	ポ	76	297	17,686	16,462	93.1	3	1	兼・併	
消	自	80	351	19,017	16,375	86.1				
消・緩・膜	自	2,323	1,132	727,018	567,074	78.0	2	1	併	
緩	自	19	1,118	2,991	792	26.5				
急	自	389	1,793	58,439	57,514	98.4	8	0	兼・併	
—	—	10,753	755	2,938,858	2,337,943	79.6	30	9	—	
急	自・ポ	1,350	654	175,031	172,643	98.6	1	1	併	
消・緩・急・膜	自	4,928	1,653	1,557,646	1,158,024	74.3	2	1	併	
緩	自	2,998	758	753,482	640,459	85.0	2			
緩	自	1,180	836	342,812	291,390	85.0	1	1	兼	
緩	自	122	1,208	7,778	6,611	85.0	1			

事業者名	施設名	最近認可 年月日	計画給水 人口 (人)	給水区域内 現在人口 (人)	現在給水 人口 (人)	計画1日 最大給水量 (m ³ /日)	取水箇所 (実績)	原水 の 種別
羅臼町	峯浜	S59.3.28	320	173	173	287	2	表
羅臼町	岬町	S40.6.24	950	284	284	143	1	表
計	7	—	12,864	11,313	10,969	16,319	11	—
市計	45	—	55,671	41,102	38,984	39,162	66	—
町計	195	—	379,169	294,644	279,543	236,015	408	—
村計	23	—	33,026	26,043	25,580	29,853	42	—
合計	263	—	467,866	361,789	344,107	305,030	516	—

- (注) 1. 原水の種別: 表—表流水、深—深井戸、浅—浅井戸、伏—伏流水、湧—湧水、受—受水
2. 浄水方法の種別: 急—急速ろ過、緩—緩速ろ過、膜—膜ろ過、消—消毒のみ、マ—除マンガン、
3. 配水方式: 自—自然流下式、ポ—ポンプ加圧式、自・ポ—自然流下式とポンプ加圧式の併用、
4. 「技術管理者」の欄中: 専—当該簡易水道において、1水道1人以上の形で有資格者が管
兼—有資格者が当該簡易水道以外の簡易水道の管理業務も兼任し
併—有資格者が当該簡易水道の管理業務以外の業務も併任してい
無—有資格者が空席であるもの
不要—当該簡易水道が水道法第25条第1項により、技術管理者とし

浄水 方法	配水 方式	実績1日 最大給水量 (m ³)	実績1人1日 最大給水量 (L/人・日)	実績年間 給水量 (m ³ /年)	実績年間 有収水量 (m ³ /年)	有収率 (%)	職員数 (人)	技術管理者		経営 の 種別
								有資格 者数(人)	専兼任 等の別	
緩	自	287	1,659	59,685	15,844	26.5	1	1	兼・併	
緩	自	142	500	38,676	19,147	49.5				
—	—	11,007	1,003	2,935,110	2,304,118	78.5	8	4	—	
—	—	28,909	742	7,195,136	4,927,302	68.5	84	31	—	
—	—	176,638	632	48,289,727	36,000,280	74.6	291	109	—	
—	—	22,839	893	6,002,468	4,803,286	80.0	34	14	—	
—	—	228,386	664	61,487,331	45,730,868	74.4	409	154	—	

鉄—除鉄、炭—活性炭、ヒ—ヒ素除去

圧—圧力タンク方式

理業務に専従しているもの

ているもの

るもの

での特別の資格を必要としないものであるもの

Ⅱ－７ 簡易水道事業の取水状況

事業名	地表水(m ³)				地下水(m ³)			湧水 (m ³)	受水 (m ³)	合計 (m ³)
	ダム直接	ダム放流	湖水	表流(自流水)	伏流水	浅井戸水	深井戸水			
上砂川町上砂川				494,938						494,938
妹背牛町									246,133	246,133
秩父別町									271,493	271,493
北竜町									247,071	247,071
千歳市支笏湖畔					70,477		8,038			78,515
小樽市石狩湾新港銭函									266,669	266,669
島牧村本目・豊浜・歌島				131,400				30,295		161,695
島牧村元町・永豊								234,695		234,695
島牧村第二栄浜								17,885		17,885
寿都町				621,960				199,437		821,397
黒松内町				330,558			25,041			355,599
蘭越町								646,839		646,839
ニセコ町				39,650		409,197	142,350	366,281		957,478
真狩村							355,452			355,452
留寿都村留寿都				333,658			4,680	216,550		554,888
喜茂別町						142,279		285,501		427,780
京極町京極							131,529	453,873		585,402
共和町第一								86,727		86,727
共和町第三								462,229		462,229
共和町第四							123,482			123,482
泊村				755,786						755,786
神恵内村神恵内				156,275						156,275
神恵内村珊瑚内				34,135						34,135
積丹町				176,730						176,730
古平町古平				538,531						538,531
仁木町				418,656		34,831				453,487
赤井川村赤井川								93,905		93,905
赤井川村都				20,075						20,075
赤井川村常盤				103,374		83,950				187,324
登別市				313,000						313,000
伊達市大滝区				353,387						353,387
豊浦町市街						583,973				583,973
豊浦町大岸							95,702			95,702
豊浦町礼文華							48,919			48,919
豊浦町大和								44,842		44,842
壮瞥町						232,434	147,646	254,192		634,272
厚真町厚真				509,692		176,240				685,932
洞爺湖町洞爺					214,456					214,456
安平町早来				340,222		94,600				434,822
安平町追分本町				301,141				26,950		328,091
安平町明春辺						33,576				33,576
むかわ町穂別				249,282		184,047				433,329

事業名	地表水(m ³)				地下水(m ³)			湧水 (m ³)	受水 (m ³)	合計 (m ³)
	ダム直接	ダム放流	湖水	表流(自流水)	伏流水	浅井戸水	深井戸水			
むかわ町富内						32,392				32,392
日高町				321,957				52,367		374,324
平取町本町						383,880				383,880
平取町貫気別						93,899				93,899
平取町中部振内				222,636				216,878		439,514
平取町去場								18,661		18,661
新冠町新冠						525,394				525,394
新冠町新冠第一						117,559				117,559
新冠町新冠第二				20,109		17,168				37,277
浦河町東部						58,182				58,182
様似町幌満				24,039						24,039
えりも町西部				689,000						689,000
えりも町東部				358,500						358,500
えりも町目黒				38,140						38,140
新ひだか町三石第1						232,411				232,411
新ひだか町三石第2						329,792				329,792
函館市戸井				455,162						455,162
函館市日浦				25,988						25,988
函館市恵山東部					615,183					615,183
函館市楳法華					234,242					234,242
函館市古部								25,443		25,443
函館市木直				163,717						163,717
函館市尾札部				713,914						713,914
函館市白尻				406,319						406,319
函館市大船				321,283			16,629			337,912
北斗市茂辺地						212,921				212,921
松前町原口				27,992						27,992
松前町江良				97,068						97,068
松前町西部				144,127						144,127
知内町小谷石				23,378						23,378
知内町湯の里				49,191						49,191
七飯町大沼					348,749		22,869			371,618
七飯町藤城							226,245			226,245
森町駒ヶ岳・赤井川				188,503						188,503
森町濁川							115,224			115,224
八雲町落部							219,186			219,186
八雲町野田生							169,546			169,546
八雲町黒岩						20,187				20,187
八雲町熊石				332,907				183,960		516,867
八雲町大新							93,316			93,316
長万部町双葉							7,204			7,204
長万部町静狩						25,479				25,479

事業名	地表水(m ³)				地下水(m ³)			湧水 (m ³)	受水 (m ³)	合計 (m ³)
	ダム直接	ダム放流	湖水	表流(自流)水	伏流水	浅井戸水	深井戸水			
上ノ国町湯ノ岱				110,770						110,770
上ノ国町木ノ子				182,597						182,597
上ノ国町小砂子				24,554						24,554
厚沢部町						55,118		1,021,109		1,076,227
乙部町				721,525						721,525
奥尻町奥尻				493,074						493,074
今金町今金							533,243			533,243
今金町種川							31,039			31,039
今金町花石					6,321					6,321
今金町美利河				24,322						24,322
今金町八束							86,282			86,282
今金町金原・鈴金							41,027			41,027
今金町神丘							88,880			88,880
せたな町久遠				236,535		63,185				299,720
せたな町長磯				16,164						16,164
せたな町瀬棚				128,835		5,000	38,771			172,606
せたな町島歌				11,475						11,475
せたな町元浦				15,289						15,289
せたな町北島歌						9,800				9,800
せたな町北檜山					220,782	220,782	20,834			462,398
せたな町若松				160,416						160,416
せたな町太櫓							11,226			11,226
せたな町丹羽				40,215			36,766			76,981
旭川市西神居							26,290			26,290
旭川市江丹別				43,447						43,447
名寄市智恵文中央							25,172			25,172
名寄市智恵文八幡							8,987			8,987
名寄市風連日進				17,122						17,122
富良野市富丘								22,694		22,694
富良野市東山市街				20,602						20,602
富良野市島の下				22,029		39,543				61,572
富良野市山部市街							124,720			124,720
富良野市学田							24,978			24,978
富良野市布部市街							27,000			27,000
比布町					267,633					267,633
愛別町					468,322					468,322
東川町中央										
上富良野町東中								82,261		82,261
上富良野町西部							31,953			31,953
上富良野町江花							12,881			12,881
中富良野町						133,225		694,960		828,185
南富良野町幾寅				358,811						358,811

事業名	地表水(m ³)				地下水(m ³)			湧水 (m ³)	受水 (m ³)	合計 (m ³)
	ダム直接	ダム放流	湖水	表流(自流水)	伏流水	浅井戸水	深井戸水			
南富良野町金山・下金山				99,706						99,706
南富良野町落合				41,717						41,717
南富良野町北落合				14,637						14,637
占冠村				697,834		164,084				861,918
和寒町和寒				613,200						613,200
剣淵町		84,986		252,079				63,788		400,852
下川町下川				511,163						511,163
下川町一の橋				51,100						51,100
美深町北部				205,782						205,782
音威子府村				136,520						136,520
中川町中川				340,000						340,000
中川町佐久				67,700						67,700
幌加内町幌加内				155,434						155,434
幌加内町湖南						32,974				32,974
増毛町阿分									18,869	18,869
増毛町別荘				61,734						61,734
増毛町岩老				4,802						4,802
増毛町雄冬				5,399						5,399
苫前町				379,236						379,236
羽幌町天売							34,845			34,845
羽幌町焼尻				32,423						32,423
初山別村初山別				248,930						248,930
初山別村有明				76,650						76,650
遠別町				590,958						590,958
天塩町市街				513,089						513,089
天塩町雄信内							101,059			101,059
天塩町泉源産土				358,881						358,881
稚内市東浦				25,915						25,915
猿払村鬼志別				188,936						188,936
猿払村浜鬼志別				333,564						333,564
猿払村浅茅野				134,874						134,874
猿払村浜猿払				215,631						215,631
浜頓別町				1,856,588						1,856,588
中頓別町中頓別				571,225						571,225
枝幸町枝幸南部				675,918						675,918
枝幸町歌登				740,989						740,989
枝幸町本幌別				142,567						142,567
枝幸町志美宇丹				224,434						224,434
豊富町						141,512	1,012,745			1,154,257
礼文町香深				508,135						508,135
礼文町船泊				245,928						245,928
礼文町内路				70,213						70,213

事業名	地表水(m ³)				地下水(m ³)			湧水 (m ³)	受水 (m ³)	合計 (m ³)
	ダム直接	ダム放流	湖水	表流(自流水)	伏流水	浅井戸水	深井戸水			
利尻町							311,941			311,941
利尻富士町					84,547		140,399	287,459		512,405
幌延町幌延							186,887			186,887
幌延町間寒別				51,492						51,492
北見市協和							27,249			27,249
北見市緋牛内							32,246			32,246
北見市常呂町		746,471								746,471
北見市滝の湯				51,640						51,640
北見市瑞穂				84,188						84,188
北見市温根湯温泉				338,836						338,836
網走市能取									16,581	16,581
網走市中央							25,167			25,167
紋別市沼の上				261,589						261,589
紋別市小向							31,002			31,002
紋別市上渚滑				283,019			6,405			289,424
津別町								86,867		86,867
斜里町ウトロ				1,267,817						1,267,817
清里町第1								497,903		497,903
清里町第2								140,890		140,890
小清水町小清水							440,457			440,457
小清水町小清水北							135,197			135,197
置戸町				568,637						568,637
佐呂間町佐呂間				466,114	123,461					589,575
佐呂間町若佐				229,555						229,555
佐呂間町浜佐呂間				114,994			18,971			133,965
遠軽町瀬戸瀬				24,783						24,783
遠軽町生田原				226,300						226,300
遠軽町安国				64,240						64,240
遠軽町丸瀬布				324,281						324,281
遠軽町白滝				228,828						228,828
湧別町開盛									49,516	49,516
湧別町川西							47,854			47,854
滝上町				530,131						530,131
興部町興部				1,559,649						1,559,649
西興部村				441,650						441,650
雄武町				773,484			3,430			776,914
大空町女満別本町							555,149			555,149
大空町女満別高台							71,042			71,042
大空町東藻琴								602,566		602,566
帯広市太平				426,707			12,096			438,803
帯広市大正									188,684	188,684
音更町西部							354,017	15,885		369,902

事業名	地表水(m ³)				地下水(m ³)			湧水 (m ³)	受水 (m ³)	合計 (m ³)
	ダム直接	ダム放流	湖水	表流(自流水)	伏流水	浅井戸水	深井戸水			
音更町東部							154,843			154,843
士幌町士幌							528,490	114,245		642,735
士幌町新田							213,667	392,010		605,677
士幌町朝陽							601,795			601,795
上士幌町上士幌				1,241,523			231,603			1,473,126
鹿追町市街						370,871				370,871
鹿追町高台							278,559			278,559
鹿追町然別湖畔			70,424							70,424
新得町屈足				547,731						547,731
新得町狩勝高原				182,500						182,500
清水町美蔓							317,381		4,642	322,023
清水町御影							181,815			181,815
芽室町上美生							30,432			30,432
芽室町美生							52,218			52,218
芽室町河北							178,669			178,669
中札内村				412,723		200,589			333,694	947,006
更別村		404,704							292,000	696,704
広尾町野塚				145,935	184,783					330,718
広尾町音調津				16,118						16,118
広尾町豊似				380,462						380,462
幕別町駒島						44,602			26,831	71,433
幕別町幕別						71,293	106,330			177,623
幕別町大豊								45,609		45,609
幕別町新和				73,725						73,725
幕別町忠類						134,501	215,811			350,312
豊頃町茂岩				823,275					3,948	827,223
本別町勇足							82,223			82,223
本別町仙美里								44,526		44,526
本別町美里別							160,710			160,710
足寄町足寄				4,307	25,000	42,300				71,607
陸別町陸別				465,229						465,229
浦幌町				1,017,386						1,017,386
釧路市山花							5,497			5,497
釧路市阿寒				488,370						488,370
釧路市阿寒湖畔				1,229,436						1,229,436
釧路市音別						342,569				342,569
釧路市飽別				122,013						122,013
釧路町				208,730		78,762		1,806		289,298
厚岸町糸魚沢								6,200		6,200
厚岸町上尾幌				127,718			203,874	23,875		355,467
弟子屈町川湯							162,482	108,322		270,804
弟子屈町美留和							20,805			20,805

事業名	地表水(m ³)				地下水(m ³)			湧水 (m ³)	受水 (m ³)	合計 (m ³)
	ダム直接	ダム放流	湖水	表流(自流)水	伏流水	浅井戸水	深井戸水			
弟子屈町屈斜路								24,456		24,456
鶴居村鶴居				335,164		183,809		349,272		868,245
白糠町二股				2,991						2,991
白糠町茶路				58,439						58,439
根室市				175,031						175,031
中標津町				1,986,407				33,417		2,019,824
標津町標津				2,111,375						2,111,375
標津町川北				656,949						656,949
標津町薫別				30,398						30,398
羅臼町峯浜				65,653						65,653
羅臼町岬町				42,534						42,534
合計	0	1,236,161	70,424	46,138,109	2,863,956	6,459,697	10,297,682	8,577,629	1,966,131	77,609,789

Ⅱ－８ 簡易水道事業の 管路布設状況

事業名	総管路 延長 m	管路別延長			鑄鉄管		ダクタイル鉄 m
		導水管 m	送水管 m	配水管 m	m	%	
上砂川町上砂川	58,924	1,022	3,472	54,430			20,831
妹背牛町	120,271		590	119,681			19,359
秩父別町	85,602			85,602			4,285
北竜町	81,972			81,972			11,484
千歳市支笏湖畔	4,097	653		3,444			1,914
小樽市石狩湾新港銭函	27,832	1,191		26,641			27,832
島牧村本目・豊浜・歌島	27,172	4,432	750	21,990			1,877
島牧村元町・永豊	19,523	7,266		12,257			1,510
島牧村第二栄浜	2,686	1,348		1,338			
寿都町	72,386	11,147	6,789	54,450	311	0.4	6,070
黒松内町	46,716	628	60	46,028	64	0.1	757
蘭越町	195,846	16,235	7,049	172,562			8,466
ニセコ町	145,557	9,348	2,505	133,704			3,186
真狩村	59,286	15	5,858	53,413	11,955	20.2	9,048
留寿都村留寿都	115,438	11,899	2,327	101,212			19,661
喜茂別町	69,298	1,751	7,886	59,661			4,049
京極町京極	61,727	44	4,305	57,378	22	0.0	2,527
共和町第一	5,684	526		5,158			716
共和町第三	55,612	15,865		39,747			9,793
共和町第四	15,504		188	15,316			188
泊村	42,046	7,070	5,722	29,254			18,901
神恵内村神恵内	14,815	274	945	13,596			3,269
神恵内村珊内	3,963	1,111		2,852			21
積丹町	93,202	3,164	16,142	73,896			16,538
古平町古平	50,549	3,823	3,167	43,559			19,167
仁木町	100,341	2,041	12,099	86,201			30,645
赤井川村赤井川	25,159	79	249	24,831	79	0.3	1,610
赤井川村都	10,772	190	2,521	8,061			120
赤井川村常盤	4,877	60	10	4,807			4,877
登別市	34,623	9,661		24,962			6,465
伊達市大滝区	32,656	2,202	5,646	24,808			3,391
豊浦町市街	35,497	28	21,212	14,257	1,200	3.4	13,627
豊浦町大岸	30,442		5,087	25,355			3,596
豊浦町礼文華	14,941	35	2,603	12,303			5,512
豊浦町大和	14,133	1,331	3,795	9,007	800	5.7	13,333
壮瞥町	114,631	3,791	30,463	80,377			13,730
厚真町厚真	167,680	503	214	166,963			20,743
洞爺湖町洞爺	82,386	110	11,438	70,838			8,594
安平町早来	123,899	73	17,237	106,589			27,814
安平町追分本町	65,181	13,748	2,326	49,107			2,819
安平町明春辺	19,140	1,181	3,877	14,082			3,877
むかわ町穂別	75,413	363	2,124	72,926			19,937
むかわ町富内	2,208	166	343	1,699			509
日高町	63,812	6,375	2,098	55,339			7,623
平取町本町	22,060	758	2,222	19,080	2,751	12.5	1,375
平取町貫気別	10,590	600	4,067	5,923			336
平取町中部振内	54,960	5,804		49,156			33,847
平取町去場	2,750	220		2,530			
新冠町新冠	46,256	5,200	11,152	29,904			14,841
新冠町新冠第一	24,123	4,303		19,820			4,303

管種別延長											
鉄管	鋼管		石綿セメント管		硬質塩化ビニル管		ポリエチレン管		その他		
	%	m	%	m	%	m	%	m	%	m	
35.4						37,231	63.2	695	1.2	167	0.3
16.1						100,912	83.9				
5.0	134	0.2				78,625	91.8	2,558	3.0		
14.0	491	0.6				69,997	85.4				
46.7						366	8.9	1,817	44.3		
100.0											
6.9	1,910	7.0				23,385	86.1				
7.7						18,013	92.3				
						2,686	100.0				
8.4	2,175	3.0	621	0.9		62,553	86.4			656	0.9
1.6	208	0.4				44,570	95.4			1,117	2.4
4.3	5,928	3.0				127,747	65.2	53,705	27.4		
2.2	2,421	1.7	1,407	1.0		87,763	60.3	50,780	34.9		
15.3						38,283	64.6				
17.0	301	0.3	864	0.7		93,517	81.0			1,095	0.9
5.8	1,313	1.9				63,936	92.3				
4.1	2,654	4.3				56,524	91.6				
12.6						4,968	87.4				
17.6						35,243	63.4			10,576	19.0
1.2						15,316	98.8				
45.0	389	0.9				22,756	54.1				
22.1						11,546	77.9				
0.5						3,942	99.5				
17.7	2,121	2.3				74,543	80.0				
37.9	30	0.1	186	0.4		23,563	46.6	4,500	8.9	3,103	6.1
30.5	477	0.5				48,981	48.8	20,238	20.2		
6.4	496	2.0				12,398	49.3	10,576	42.0		
1.1						9,114	84.6	1,538	14.3		
100.0											
18.7	8,093	23.4				19,376	56.0	591	1.7	98	0.3
10.4						23,986	73.5	4,874	14.9	405	1.2
38.4						14,079	39.7			6,591	18.6
11.8						21,432	70.4			5,414	17.8
36.9						7,724	51.7			1,705	11.4
94.3											
12.0	308	0.3				94,365	82.3	6,228	5.4		
12.4	1,135	0.7				124,126	74.0	2,182	1.3	19,494	11.6
10.4			1,984	2.4		67,880	82.4			3,928	4.8
22.4	572	0.5	254	0.2		88,889	71.7	5,655	4.6	715	0.6
4.3						62,004	95.1			358	0.5
20.3						15,263	79.7				
26.4	159	0.2				54,054	71.7			1,263	1.7
23.1						1,699	76.9				
11.9						56,189	88.1				
6.2	577	2.6				12,408	56.2	2,476	11.2	2,473	11.2
3.2						9,626	90.9			628	5.9
61.6						15,542	28.3	285	0.5	5,286	9.6
						2,750	100.0				
32.1	57	0.1	187	0.4		28,490	61.6	2,681	5.8		
17.8	250	1.0				19,570	81.1				

事業名	総管路 延長 m	管路別延長			铸铁管		ダクタイル鉄
		導水管	送水管	配水管	m	%	m
		m	m	m			
新冠町新冠第二	57,297	10,265	1,996	45,036			9,769
浦河町東部	11,705		2,671	9,034	75	0.6	3,325
様似町幌満	4,896	362		4,534			3,832
えりも町西部	54,631	2,603	6,482	45,546	956	1.7	1,271
えりも町東部	58,153	1,304	13,811	43,038	91	0.2	6,878
えりも町目黒	6,762	2,961		3,801	31	0.5	841
新ひだか町三石第1	18,769	1,418	892	16,459	2,119	11.3	
新ひだか町三石第2	80,450		1,814	78,636	3,654	4.5	6,959
函館市戸井	44,585	2,713	7,291	34,581			7,372
函館市日浦	2,919	394		2,525			
函館市恵山東部	46,716	423	11,051	35,242	371	0.8	10,738
函館市榎法華	16,932	18	36	16,878	6,699	39.6	1,099
函館市古部	3,102	1,830		1,272			189
函館市木直	8,555	267		8,288			1,022
函館市尾札部	19,102	948		18,154			2,612
函館市臼尻	16,181	60		16,121	4,588	28.4	244
函館市大船	17,633	2,008		15,625			501
北斗市茂辺地	24,477	50	3,333	21,094	8,460	34.6	6,589
松前町原口	5,018	1,077	110	3,831			1,023
松前町江良	11,296	893		10,403	102	0.9	520
松前町西部	21,423	1,556	200	19,667	1,120	5.2	10,648
知内町小谷石	2,950	42	19	2,889	956	32.4	640
知内町湯の里	8,511	815	68	7,628	368	4.3	231
七飯町大沼	45,511	10,219	887	34,405	212	0.5	22,603
七飯町藤城	43,993	19	1,260	42,714			6,948
森町駒ヶ岳・赤井川	32,899	889	53	31,957			3,123
森町濁川	18,451	426	532	17,493			3,430
八雲町落部	37,609	3,454	10,042	24,113			13,371
八雲町野田生	33,596		1,305	32,291			4,267
八雲町黒岩	7,348	53	598	6,697			948
八雲町熊石	43,334	7,588	1,340	34,406	279	0.6	5,724
八雲町大新	15,803	1,311		14,492			1,311
長万部町双葉	5,499	36	723	4,740			
長万部町静狩	8,110	185	237	7,688			237
上ノ国町湯ノ岱	16,875	6,640	451	9,784			
上ノ国町木ノ子	9,728	2,883		6,845	100	1.0	4,924
上ノ国町小砂子	1,670	370	100	1,200			185
厚沢部町	158,538	221	25,169	133,148			37,666
乙部町	62,423	13,638	2,348	46,437			12,659
奥尻町奥尻	36,434	2,012	625	33,797			4,512
今金町今金	30,777		640	30,137	1,040	3.4	788
今金町種川	8,618		600	8,018			212
今金町花石	4,055		615	3,440	60	1.5	
今金町美利河	6,975	1,549	737	4,689			
今金町八束	56,326		1,267	55,059			1,174
今金町金原・鈴金	25,937		1,898	24,039			2,008
今金町神丘	36,124		3,022	33,102			3,253
せたな町久遠	30,988	1,552	8,576	20,860			13,955
せたな町長磯	3,902	648		3,254			
せたな町瀬棚	14,697	3,992	411	10,294			411

管種別延長

鉄管	鋼管		石綿セメント管		硬質塩化ビニル管		ポリエチレン管		その他	
	%	m	%	m	%	m	%	m	%	m
17.0	4,617	8.1			42,542	74.2	369	0.6		
28.4	40	0.3	2,640	22.6	4,037	34.5	1,588	13.6		
78.3					860	17.6	184	3.8	20	0.4
2.3					50,774	92.9	1,630	3.0		
11.8	37	0.1	1,440	2.5	48,818	83.9	889	1.5		
12.4	201	3.0			5,689	84.1				
	367	2.0			15,813	84.3	470	2.5		
8.7	474	0.6			65,078	80.9	4,285	5.3		
16.5	249	0.6			31,517	70.7	5,447	12.2		
					2,774	95.0	145	5.0		
23.0	179	0.4			29,029	62.1	6,396	13.7	3	0.0
6.5	407	2.4			3,312	19.6	5,415	32.0		
6.1					2,913	93.9				
11.9					5,305	62.0	2,228	26.0		
13.7					16,132	84.5	358	1.9		
1.5			2,448	15.1	5,481	33.9	3,420	21.1		
2.8	1,090	6.2			12,065	68.4	3,977	22.6		
26.9			20	0.1	398	1.6	8,899	36.4	111	0.5
20.4					3,736	74.5			259	5.2
4.6	245	2.2			10,413	92.2			16	0.1
49.7	254	1.2			9,071	42.3			330	1.5
21.7	6	0.2							1,348	45.7
2.7									7,912	93.0
49.7	143	0.3			14,005	30.8	1,039	2.3	7,509	16.5
15.8					27,024	61.4	2,824	6.4	7,197	16.4
9.5					24,604	74.8	5,172	15.7		
18.6					15,021	81.4				
35.6	367	1.0	3,326	8.8	19,778	52.6	73	0.2	694	1.8
12.7	507	1.5	125	0.4	28,456	84.7			241	0.7
12.9	84	1.1			6,263	85.2			53	0.7
13.2	502	1.2	2,025	4.7	27,180	62.7	6,233	14.4	1,391	3.2
8.3					14,452	91.5	40	0.3		
	7	0.1			4,768	86.7			724	13.2
2.9	185	2.3			7,688	94.8				
	1,066	6.3	1,025	6.1	13,524	80.1	1,131	6.7	129	0.8
50.6					4,171	42.9	343	3.5	190	2.0
11.1					1,485	88.9				
23.8					118,886	75.0	240	0.2	1,746	1.1
20.3	1,213	1.9			48,327	77.4			224	0.4
12.4					30,058	82.5	1,810	5.0	54	0.1
2.6	68	0.2			23,548	76.5	5,333	17.3		
2.5	277	3.2			7,362	85.4	767	8.9		
	33	0.8			3,351	82.6	611	15.1		
	779	11.2			6,035	86.5	161	2.3		
2.1	810	1.4			51,803	92.0	2,539	4.5		
7.7	331	1.3			23,173	89.3	425	1.6		
9.0					23,325	64.6	9,546	26.4		
45.0					12,186	39.3	4,847	15.6		
					3,272	83.9			630	16.1
2.8			5,022	34.2	9,264	63.0				

事業名	総管路 延長 m	管路別延長			鑄鉄管		ダクタイル鉄
		導水管	送水管	配水管	m	%	m
		m	m	m			
せたな町島歌	4,028	301		3,727			
せたな町元浦	12,348	7,168		5,180			3,868
せたな町北島歌	1,575			1,575			
せたな町北檜山	33,720	331	1,282	32,107			3,941
せたな町若松	73,487	3,664	8,720	61,103			5,400
せたな町太櫓	12,446		3,127	9,319			847
せたな町丹羽	52,233	6,113	3,839	42,281			6,113
旭川市西神居	22,627	37	2,133	20,457			2,684
旭川市江丹別	32,694	8,133	1,233	23,328			9,457
名寄市智恵文中央	15,101	17		15,084			150
名寄市智恵文八幡	3,220	47		3,173			
名寄市風連日進	8,737	935		7,802	97	1.1	
富良野市富丘	12,224			12,224	83	0.7	
富良野市東山市街	6,039	1,010		5,029			2,091
富良野市島の下	5,258	1,539		3,719			1,500
富良野市山部市街	12,995	689		12,306			808
富良野市学田	14,251	58	700	13,493			819
富良野市布部市街	4,914	10	812	4,092			822
比布町	140,502	4,151	231	136,120			23,559
愛別町	108,402	1,226	19,938	87,238			21,935
東川町中央							
上富良野町東中	34,178	570		33,608	6,138	18.0	3,157
上富良野町西部	37,706	94	946	36,666	942	2.5	
上富良野町江花	20,870	670	830	19,370			670
中富良野町	166,498	5,772	8,103	152,623	44	0.0	3,851
南富良野町幾寅	19,649	2,815		16,834			1,692
南富良野町金山・下金山	33,625	5,030	11,893	16,702	2,821	8.4	4,106
南富良野町落合	6,736	1,822		4,914			822
南富良野町北落合	13,813	1,335		12,478			1,335
占冠村	64,295	16,773	1,050	46,472	1,759	2.7	14,068
和寒町和寒	88,483	10,647	1,477	76,359			
剣淵町	89,416	5,197	5,385	78,834			9,591
下川町下川	58,776	1,300	20	57,456	2,337	4.0	1,426
下川町一の橋	10,338	2,973		7,365			
美深町北部	46,209	1,801		44,408			900
音威子府村	10,975	873	1,130	8,972			
中川町中川	81,302	10,104	4,636	66,562	290	0.4	5,326
中川町佐久	39,033	9,176	48	29,809			3,980
幌加内町幌加内	55,895	712		55,183			2,506
幌加内町湖南	8,368	120		8,248			190
増毛町阿分	4,481		520	3,961			
増毛町別荘	8,633	1,748		6,885			
増毛町岩老	1,198	641		557			
増毛町雄冬	2,048	575		1,473			
苫前町	158,582	9,330	990	148,262			21,721
羽幌町天売	8,193		2,583	5,610			
羽幌町焼尻	11,153	333	2,839	7,981			
初山別村初山別	33,815	4,227	2,807	26,781			1,311
初山別村有明	44,504	15,022	5,556	23,926			1,250
遠別町	123,954	1,326	2,901	119,727			10,823

管種別延長										
鉄管	鋼管		石綿セメント管		硬質塩化ビニル管		ポリエチレン管		その他	
	%	m	%	m	%	m	%	m	%	
						4,028	100.0			
31.3						8,480	68.7			
	30	1.9				1,545	98.1			
11.7	175	0.5	474	1.4		28,870	85.6	260	0.8	
7.3	81	0.1	2,705	3.7		65,281	88.8	20	0.0	
6.8						9,648	77.5	1,951	15.7	
11.7	651	1.2				44,954	86.1	515	1.0	
11.9						19,943	88.1			
28.9	515	1.6				22,680	69.4			42 0.1
1.0	72	0.5				14,779	97.9			100 0.7
						3,173	98.5	47	1.5	
	110	1.3				8,530	97.6			
	293	2.4	460	3.8		10,824	88.5			564 4.6
34.6	195	3.2				3,753	62.1			
28.5						3,758	71.5			
6.2						12,180	93.7			7 0.1
5.7	118	0.8				12,485	87.6			829 5.8
16.7						4,092	83.3			
16.8						116,943	83.2			
20.2						80,579	74.3	5,888	5.4	
9.2						24,768	72.5			115 0.3
	98	0.3				35,443	94.0			1,223 3.2
3.2						19,830	95.0			370 1.8
2.3	380	0.2	4,659	2.8		132,905	79.8	24,659	14.8	
8.6	162	0.8				14,753	75.1	3,042	15.5	
12.2	716	2.1				24,861	73.9	1,121	3.3	
12.2	374	5.6				4,346	64.5	1,194	17.7	
9.7						8,738	63.3	3,740	27.1	
21.9	460	0.7				42,738	66.5			5,270 8.2
						88,483	100.0			
10.7	1,310	1.5				74,654	83.5	3,861	4.3	
2.4	288	0.5				46,686	79.4	8,039	13.7	
						10,338	100.0			
1.9	157	0.3				42,500	92.0			2,652 5.7
						10,975	100.0			
6.6	125	0.2				75,561	92.9			
10.2	249	0.6				34,804	89.2			
4.5						50,289	90.0			3,100 5.5
2.3	192	2.3				7,806	93.3			180 2.2
	116	2.6				4,365	97.4			
						8,368	96.9			265 3.1
						1,198	100.0			
						1,221	59.6			827 40.4
13.7						108,663	68.5	28,198	17.8	
						4,240	51.8	3,941	48.1	12 0.1
						9,685	86.8	1,468	13.2	
3.9	432	1.3				29,402	86.9	2,020	6.0	650 1.9
2.8	421	0.9				32,290	72.6	1,654	3.7	8,889 20.0
8.7	410	0.3				111,538	90.0			1,183 1.0

事業名	総管路 延長 m	管路別延長			鑄鉄管		ダクタイル鉄
		導水管	送水管	配水管	m	%	m
		m	m	m			
天塩町市街	78,284	3,673	10,684	63,927			4,599
天塩町雄信内	15,655		520	15,135	1,121	7.2	
天塩町泉源産土	81,275	2,080	2,820	76,375	4,651	5.7	2,788
稚内市東浦	11,288	9,116		2,172			
猿払村鬼志別	42,035	29,045		12,990	2,420	5.8	310
猿払村浜鬼志別	57,282	10,920	144	46,218			825
猿払村浅茅野	41,495	3,954	1,135	36,406			10,271
猿払村浜猿払	52,038	4,479	173	47,386			2,829
浜頓別町	155,743	8,329		147,414			20,185
中頓別町中頓別	92,502	1,645	9,334	81,523	4,904	5.3	
枝幸町枝幸南部	53,402	7,807	3,718	41,877			15,850
枝幸町歌登	53,402	7,807	3,718	41,877			15,850
枝幸町本幌別	30,735	190	3,007	27,538			3,903
枝幸町志美宇丹	44,140	4,438		39,702			7,298
豊富町	190,768	5,280	12,394	173,094			16,400
礼文町香深	27,387	9,920	1,064	16,403	2,528	9.2	20,637
礼文町船泊	17,288	3,858	3,487	9,943			750
礼文町内路	14,751	3,817		10,934			
利尻町	53,127	2,444	8,508	42,175			3,148
利尻富士町	71,484	3,885	3,573	64,026			20,654
幌延町幌延	22,761	627	794	21,340	2,167	9.5	3,147
幌延町問寒別	6,185	45	2,400	3,740			
北見市協和	40,126		40	40,086			
北見市緋牛内	6,322	280		6,042			520
北見市常呂町	106,279	500	26,685	79,094			27,787
北見市滝の湯	4,182	475		3,707			412
北見市瑞穂	22,354	2,254	440	19,660			
北見市温根湯温泉	43,287	3,628	5,384	34,275			14,845
網走市能取	22,736		3,165	19,571	495	2.2	
網走市中央	77,597	949	24,769	51,879			
紋別市沼の上	34,035	1,885	230	31,920			2,683
紋別市小向	5,090	2,250		2,840	2,542	49.9	283
紋別市上渚滑	77,567	7,190	800	69,577	454	0.6	3,749
津別町	27,557	3,918		23,639			427
斜里町ウトロ	20,176	1,350	291	18,535			11,330
清里町第1	46,875		2,262	44,613			4,055
清里町第2	30,566		9,240	21,326			
小清水町小清水	79,564	3,877	5,577	70,110	5,448	6.8	
小清水町小清水北	106,128	572	6,431	99,125			922
置戸町	95,882	8,558	7,331	79,993	29,573	30.8	3,495
佐呂間町佐呂間	99,376	14,527	20,110	64,739			48,565
佐呂間町若佐	66,996	1,944	2,585	62,467			9,563
佐呂間町浜佐呂間	51,349	3,055	15,170	33,124			11,765
遠軽町瀬戸瀬	9,578	3,747		5,831			
遠軽町生田原	21,370	4,188	10	17,172			
遠軽町安国	13,532	3,723	6	9,803			20
遠軽町丸瀬布	28,390	4,804		23,586			
遠軽町白滝	12,714	1,876	25	10,813			1,876
湧別町開盛	13,510		1,760	11,750			279
湧別町川西	8,385	36		8,349			36

管種別延長											
鉄管	鋼管		石綿セメント管		硬質塩化ビニル管		ポリエチレン管		その他		
	%	m	%	m	%	m	%	m	%	m	%
5.9						71,371	91.2	2,314	3.0		
						14,190	90.6	344	2.2		
3.4	204	0.3				73,632	90.6				
						11,288	100.0				
0.7	94	0.2				36,172	86.1	3,039	7.2		
1.4						54,700	95.5	1,757	3.1		
24.8	141	0.3				28,758	69.3	575	1.4	1,750	4.2
5.4						48,731	93.6	478	0.9		
13.0						131,609	84.5	3,949	2.5		
						77,650	83.9	340	0.4	9,608	10.4
29.7						37,552	70.3				
29.7						37,552	70.3				
12.7						26,832	87.3				
16.5						36,842	83.5				
8.6	83	0.0	111	0.1		167,094	87.6	7,060	3.7	20	0.0
75.4						4,222	15.4				
4.3						15,441	89.3	1,097	6.3		
			2,641	17.9		12,110	82.1				
5.9						37,194	70.0	12,785	24.1		
28.9						49,807	69.7	1,023	1.4		
13.8						12,928	56.8	4,519	19.9		
	170	2.7				5,805	93.9	210	3.4		
						40,126	100.0				
8.2						5,522	87.3			280	4.4
26.1						75,061	70.6			3,431	3.2
9.9						3,770	90.1				
						17,215	77.0			5,139	23.0
34.3						23,115	53.4	1,515	3.5	3,812	8.8
						22,162	97.5	79	0.3		
						46,138	59.5	31,459	40.5		
7.9						31,352	92.1				
5.6	15	0.3				2,004	39.4			246	4.8
4.8			2,443	3.1		68,869	88.8	800	1.0	1,252	1.6
1.5	494	1.8				26,636	96.7				
56.2	806	4.0	721	3.6		5,410	26.8	1,909	9.5		
8.7	1,154	2.5				40,442	86.3	1,224	2.6		
	259	0.8				30,307	99.2				
						73,851	92.8			265	0.3
0.9						105,206	99.1				
3.6	465	0.5	284	0.3		50,884	53.1			11,181	11.7
48.9	1,076	1.1				47,629	47.9	2,106	2.1		
14.3	2,032	3.0				46,802	69.9	38	0.1	8,561	12.8
22.9	554	1.1				38,338	74.7	692	1.3		
						9,578	100.0				
	430	2.0	4,618	21.6		15,239	71.3	1,083	5.1		
0.1	6	0.0				13,336	98.6	170	1.3		
						28,390	100.0				
14.8	108	0.8				10,730	84.4				
2.1	54	0.4				12,798	94.7	379	2.8		
0.4						8,349	99.6				

事業名	総管路 延長 m	管路別延長			鑄鉄管		ダクタイル鉄
		導水管	送水管	配水管	m	%	m
		m	m	m			
滝上町	26,962	10,015		16,947			13,560
興部町興部	171,319	8,042	43,481	119,796	36,141	21.1	
西興部村	35,242	3,287	930	31,025	2,155	6.1	
雄武町	64,802	7,557	1,001	56,244			9,439
大空町女満別本町	132,965	4,013	8,053	120,899			27,637
大空町女満別高台	67,639	1,566	16	66,057			9,209
大空町東藻琴	124,682	3,197	14,964	106,521	1,740	1.4	
帯広市太平	195,298	3,631	488	191,179			20,043
帯広市大正	87,126		10,546	76,580			26,946
音更町西部	128,684	1,509	3,455	123,720			7,289
音更町東部	101,153	131	5,487	95,535			23,429
士幌町士幌	119,770	7,200		112,570			10,186
士幌町新田	77,763	6,002	3,798	67,963			27,291
士幌町朝陽	158,506	820	13,048	144,638			18,046
上士幌町上士幌	204,986	16,831	3,758	184,397	7,690	3.8	52,698
鹿追町市街	21,509	500		21,009			4,673
鹿追町高台	100,404	11,717	10,621	78,066	4,050	4.0	7,127
鹿追町然別湖畔	1,757	687	305	765			20
新得町屈足	68,013	12,894		55,119			1,635
新得町狩勝高原	10,519	182		10,337			
清水町美蔓	94,275	1,841	4,288	88,146			372
清水町御影	23,598	2,759	59	20,780			7,073
芽室町上美生	4,754	52		4,702	270	5.7	617
芽室町美生	40,319	15	1,430	38,874			1,445
芽室町河北	66,638	33	625	65,980			33
中札内村	140,802	10,575	1,748	128,479			33,272
更別村	183,473	10,575	4,978	167,920			73,472
広尾町野塚	59,188	2,256		56,932	437	0.7	50
広尾町音調津	7,917	4,017		3,900			4,058
広尾町豊似	66,090	1,472		64,618			16,439
幕別町駒島	70,219	19,329	9,805	41,085			28,153
幕別町幕別	87,400	189	5,009	82,202			20,842
幕別町大豊	22,954	234	4,240	18,480			5,350
幕別町新和	24,596	175	2,310	22,111			2,485
幕別町忠類	81,814	270	10,306	71,238			13,058
豊頃町茂岩	246,661	3,784	25,769	217,108			43,092
本別町勇足	36,114	338	24	35,752			1,974
本別町仙美里	21,319	5,726	1,012	14,581			1,230
本別町美里別	132,684	5,439	2,158	125,087			11,168
足寄町足寄	31,266	14,320		16,946	105	0.3	
陸別町陸別	81,182	4,596	15,273	61,313	32	0.0	32,082
浦幌町	262,466	8,167	14,544	239,755			18,706
釧路市山花	1,357			1,357			1,357
釧路市阿寒	47,352	43	6,546	40,763			29,118
釧路市阿寒湖畔	8,436	235		8,201			5,894
釧路市音別	43,096	268	8,004	34,824			1,522
釧路市鮑別	18,102	150		17,952			815
釧路町	36,026	3,035	6,610	26,381	833	2.3	3,826
厚岸町糸魚沢	1,973	21		1,952			
厚岸町上尾幌	75,514	2,483	13,273	59,758			5,027

管種別延長

鉄管	鋼管		石綿セメント管		硬質塩化ビニル管		ポリエチレン管		その他		
	%	m	%	m	%	m	%	m	%	m	%
50.3	1,225	4.5	4,081	15.1	7,019	26.0	1,077	4.0			
	424	0.2			114,226	66.7	17,213	10.0	3,315	1.9	
					33,087	93.9					
14.6	1,738	2.7			52,652	81.3	973	1.5			
20.8	713	0.5	4,022	3.0	84,970	63.9	15,623	11.7			
13.6	470	0.7			36,047	53.3	21,913	32.4			
					120,370	96.5	2,572	2.1			
10.3	792	0.4			174,071	89.1			392	0.2	
30.9					60,180	69.1					
5.7	2,109	1.6	1,721	1.3	97,313	75.6	20,252	15.7			
23.2	678	0.7			74,201	73.4	2,845	2.8			
8.5					97,423	81.3	12,161	10.2			
35.1					48,792	62.7	1,680	2.2			
11.4	709	0.4			135,182	85.3	4,569	2.9			
25.7	1,210	0.6	19,238	9.4	93,552	45.6	30,544	14.9	54	0.0	
21.7					16,607	77.2	229	1.1			
7.1	540	0.5			88,687	88.3					
1.1					1,737	98.9					
2.4					61,966	91.1	2,206	3.2	2,206	3.2	
					10,519	100.0					
0.4	5	0.0			79,827	84.7			14,071	14.9	
30.0	730	3.1	546	2.3	14,027	59.4			1,222	5.2	
13.0	26	0.5	3,587	75.5			254	5.3			
3.6					21,077	52.3	17,797	44.1			
0.0					52,590	78.9	14,015	21.0			
23.6					92,612	65.8	14,918	10.6			
40.0	1,182	0.6			108,819	59.3					
0.1					58,701	99.2					
51.3					3,859	48.7					
24.9			665	1.0	48,986	74.1					
40.1	20	0.0			41,706	59.4			340	0.5	
23.8	61	0.1			56,766	64.9			9,731	11.1	
23.3					17,604	76.7					
10.1					20,735	84.3			1,376	5.6	
16.0					65,716	80.3			3,040	3.7	
17.5					186,807	75.7	16,762	6.8			
5.5	320	0.9			33,436	92.6			384	1.1	
5.8	213	1.0	1,155	5.4	18,661	87.5			60	0.3	
8.4	553	0.4			116,666	87.9	3,847	2.9	450	0.3	
	1,179	3.8			21,151	67.6			8,831	28.2	
39.5					38,125	47.0	10,782	13.3	161	0.2	
7.1	2,658	1.0			201,131	76.6	39,971	15.2			
100.0											
61.5	237	0.5			11,702	24.7	6,295	13.3			
69.9	26	0.3			1,660	19.7	856	10.1			
3.5					37,712	87.5	3,862	9.0			
4.5					17,287	95.5					
10.6					15,758	43.7	13,197	36.6	2,412	6.7	
							1,973	100.0			
6.7	456	0.6			68,410	90.6	1,621	2.1			

事業名	総管路 延長 m	管路別延長			鑄鉄管		ダクタイル鉄
		導水管	送水管	配水管	m	%	m
		m	m	m			
弟子屈町川湯	14,008	2,295	285	11,428	137	1.0	197
弟子屈町美留和	21,696	285	9,562	11,849	259	1.2	56
弟子屈町屈斜路	10,204	858		9,346	858	8.4	
鶴居村鶴居	101,955	9,792	2,407	89,756			397
白糠町二股	2,957	64		2,893			
白糠町茶路	44,155	1,015		43,140	1,015	2.3	
根室市	152,955		26,043	126,912			39,326
中標津町	319,476	10,235	684	308,557			25,440
標津町標津	155,346	727	3,002	151,617			1,647
標津町川北	93,029	5,377		87,652			822
標津町薫別	13,893	2,657		11,236			2,657
羅臼町峯浜	20,351			20,351			989
羅臼町岬町	2,725	65		2,660			2,020
合計	13,106,031	828,234	917,206	11,360,591	174,999	1.3	1,835,069

管種別延長										
鉄管	鋼管		石綿セメント管		硬質塩化ビニル管		ポリエチレン管		その他	
	%	m	%	m	%	m	%	m	%	m
	1.4	381	2.7	558	4.0	12,453	88.9	246	1.8	36
	0.3	26	0.1			21,260	98.0	95	0.4	
						9,346	91.6			
	0.4					101,558	99.6			
			1,562	52.8		1,395	47.2			
						43,140	97.7			
	25.7		26,858	17.6		81,395	53.2	4,181	2.7	1,195
	8.0		39,200	12.3		241,595	75.6	8,781	2.7	4,460
	1.1					153,699	98.9			
	0.9					92,207	99.1			
	19.1					11,236	80.9			
	4.9	69	0.3			18,656	91.7	637	3.1	
	74.1	35	1.3	520	19.1			150	5.5	
	14.0	81,797	0.6	146,403	1.1	9,919,480	75.7	726,871	5.5	221,412

Ⅱ－９ 専用水道の概要

所 在 市町村名	設 置 者 名	最近確認 年月日	給水区域の 上簡水の 名称	確認時給水人口(人)	
				自己水源のみによるもの 供給を受ける者の数	うち 居住人口
(空知)					
岩見沢市	防衛省(陸上自衛隊岩見沢駐屯地)	H25.8.30	岩見沢市上水道		
美唄市	防衛省(陸上自衛隊美唄駐屯地)	S52.10.6	美唄市上水道		
滝川市	医療法人圭仁会(佐藤病院)	H24.9.28	中空知広域水道企業団	250	250
滝川市	医療法人優仁会(滝川中央病院)	S60.4.3	中空知広域水道企業団	330	315
滝川市	滝川市(丸加高原健康の郷)	H14.9.30	中空知広域水道企業団		
滝川市	医療法人優仁会(若葉台病院)	H14.11.14	中空知広域水道企業団	368	221
滝川市	防衛省(陸上自衛隊滝川駐屯地)	S51.7.31	中空知広域水道企業団		
砂川市	砂川市長(砂川市立病院)	H21.12.28	中空知広域水道企業団	506	506
砂川市	(株)アメニティ開発(砂川パークホテル)	H14.9.5	中空知広域水道企業団	900	
砂川市	北海道(札幌建設管理部・北海道子どもの国)	H14.9.27	中空知広域水道企業団		
深川市	医療法人圭仁会(東ヶ丘病院)	H20.3.8	深川市上水道	379	379
深川市	(福)北海道中央病院	H1.4.6	深川市上水道	250	250
深川市	三共水道組合		深川市上水道・緑野町町営水道	246	246
長沼町	防衛省(航空自衛隊長沼分屯基地)	H15.8.15	長幌上水道企業団		
栗山町	(株)札幌シャトレゼ(シャトレゼカントリークラブ札幌)	H15.8.8	栗山町上水道		
月形町	北海道(道民の森・月形地区)	H26.9.3	月新水道企業団		
計	16			3,229	2,167
(石狩)					
札幌市	石山八区町内会長(地縁団体石山八区町内会)	H9.8.1		168	168
札幌市	医療法人社団正心会(岡本病院)	H1.4.11	札幌市上水道	426	426
札幌市	医療法人社団慶愛会(札幌花園病院)	H1.8.17	札幌市上水道	300	300
札幌市	医療法人社団重仁会(大谷地病院)	H1.8.2	札幌市上水道	300	235
札幌市	国立大学法人北海道大学(北海道大学本部系)	H15.9.22	札幌市上水道	4,193	
札幌市	北海道大学病院(北海道大学病院)	H20.2.25	札幌市上水道		
札幌市	国立大学法人北海道大学(北海道大学農学部・理学部系)	H15.9.22	札幌市上水道	3,900	
札幌市	国立大学法人北海道大学(北海道大学工学部系)	H15.9.22	札幌市上水道	4,687	
札幌市	国立大学法人北海道大学(北海道大学獣医学部系)	H15.9.22	札幌市上水道	620	
札幌市	医療法人中江病院(中江病院)	S61.1.30	札幌市上水道	600	600
札幌市	医療法人共栄会(札幌トロイカ病院)	H13.1.29	札幌市上水道	299	299
札幌市	(福)北海道ハピニス(北海道ハピニス)	S61.7.14			
札幌市	(福)札幌報恩会(札幌報恩学園)	S63.9.8	札幌市上水道	250	250
札幌市	医療法人社団慈藻会平松記念病院(平松記念病院)	H20.11.10	札幌市上水道	425	425
札幌市	社会医療法人社団カレスサッポロ(時計台記念病院)	H14.8.23	札幌市上水道	725	
札幌市	(株)加藤ビルディング(パッカビル)	H14.9.17	札幌市上水道	101	
札幌市	(株)札幌東光ストア(札幌東光ストア円山店)	H14.9.19	札幌市上水道	800	
札幌市	札幌駅総合開発(株)(エスタビル)	H14.9.24	札幌市上水道	32,000	
札幌市	医療法人社団北海道恵愛会(南一条病院)	H14.9.24	札幌市上水道	347	
札幌市	(株)パルコ(パルコ札幌店)	H14.9.25	札幌市上水道	6,320	
札幌市	(株)法華倶楽部札幌店(ホテル法華クラブ)	H14.9.26	札幌市上水道	243	
札幌市	北海道市町村職員共済組合(ホテルポールスター)	H14.9.26	札幌市上水道	500	
札幌市	北海道公立大学法人札幌医科大学(札幌医科大学付属病院西16丁目井水)	H14.9.26	札幌市上水道	1,183	
札幌市	北海道公立大学法人札幌医科大学(札幌医科大学西17丁目井水)	H14.9.26	札幌市上水道	326	
札幌市	(株)ジヨム・アンド・カンパニー(オークラビル)	H14.9.26	札幌市上水道	3,600	
札幌市	(株)ジヨム・アンド・カンパニー(ジャパンランドビル)	H14.9.26	札幌市上水道	1,800	
札幌市	(株)ジヨム・アンド・カンパニー(メイプル通りビル)	H14.9.26	札幌市上水道	1,000	
札幌市	グラント太陽(有)(グラント太陽ビル)	H14.9.27	札幌市上水道	300	

確認時給水 人口(人)		現在給水 人口(人)		現在給水 人口(人)		施設 能力 (m ³ /日)	原水の 種 別	浄水方法 の種別	職員数 (人)
左記以外のもの		自己水源のみによるもの		左記以外のもの					
供給を受ける者の数	うち 居住人口	供給を受ける者の数	うち 居住人口	供給を受ける者の数	うち 居住人口				
							受	消	3
							受	消	1
		275	178			88	深	鉄・マ	
		517	309			110	深	鉄・マ	4
630	55			630	55	94	受	消	1
		348	180			140	深	マ	4
							受	消	2
		318	318			304	深	鉄	5
		900				180	深	鉄	2
5,673				5,673		260	受	鉄	3
		254	254			228	深	膜	2
		250	250			110	深	急・鉄・マ	2
		156	156			62	浅	消	1
							受		2
1,600				1,600		150	受・深	消	2
592				159		23	受	消	1
8,495	55	3,018	1,645	8,062	55	1,749			35
		350	350			68	湧	消	3
		390	390			306	深	急・鉄・マ・消	3
		300	300			130	深	消	1
		400	400			95	深	鉄・マ・消	2
		4,973				2,030	深	消	6
267				161		1,235	受・深	急・鉄・マ・消・膜	23
		3,782				1,560	深	消	3
		5,247				2,998	深	消	3
		600				1,549	深	鉄・マ・消	3
		228	228			240	深	鉄・マ・消	3
		519	519			238	深	急・鉄・マ・消	2
195	195			430	430	91	受・深	消	3
		250	250			100	深	消	3
		435	435			218	深	消	4
		720				127	深	消	3
		160				169	深	消	4
		800				80	深	急・鉄・マ・消	2
		32,000				506	深	消	2
		300				93	深	消	3
		1,300				316	深	消	3
		251				76	深	消	2
		350				186	深	消	6
		1,183				586	深	消	35
		326				306	深	消	35
		1,500				324	深	消	6
		950				75	深	消	3
		800				59	深	消	3
		250				35	深	消	1

所 在 市町村名	設 置 者 名	最近確認 年月日	給水区域の 上簡水の 名称	確認時給水 人口(人)	
				自己水源のみによるもの 供給を受ける者の数	うち 居住人口
札幌市	札幌商工会議所(さっぽろ芸術文化の館)	H14.9.30	札幌市上水道	3,000	
札幌市	(株)すみれホテル(すみれホテル)	H14.9.30	札幌市上水道	350	
札幌市	KKR札幌医療センター 斗南病院(斗南病院本館)	H14.9.30	札幌市上水道	470	
札幌市	サッポロ都市開発(株)(サッポロファクトリー(1号))	H14.9.30	札幌市上水道	4,164	
札幌市	サッポロ都市開発(株)(サッポロファクトリー(3号))	H14.9.30	札幌市上水道	3,726	
札幌市	サッポロ都市開発(株)(サッポロファクトリー(5号))	H14.9.30	札幌市上水道	5,808	
札幌市	北海道旅客鉄道(株)(JR札幌病院)	H14.9.30	札幌市上水道	1,312	
札幌市	(株)ケン・プレミア札幌マネジメント(ノボテル札幌)	H14.9.30	札幌市上水道	650	
札幌市	日之出商事(株)(日之出ビル)	H14.9.30	札幌市上水道	500	
札幌市	東急不動産(株)(札幌東急ビル)	H14.9.30	札幌市上水道	2,700	
札幌市	(株)ソラーレ・アンド・ホテル・リゾート(チサンランド札幌)	H14.9.30	札幌市上水道	361	
札幌市	北海道都市職員共済組合(ホテルノースシティ)	H14.9.30	札幌市上水道	177	
札幌市	(株)グランビスタホテル&リゾート(札幌グランドホテル)	H14.10.1	札幌市上水道	1,380	
札幌市	管理組合法人オリエンタルエミネンス(オリエンタルエミネンス)	H14.10.1	札幌市上水道	206	206
札幌市	北海道旅客鉄道(株)(JR札幌駅)	H14.10.2	札幌市上水道	80,000	
札幌市	(株)グランビスタホテル&リゾート(札幌パークホテル)	H14.10.2	札幌市上水道	810	
札幌市	カサ・ウイスタリア管理組合法人(カサ・ウイスタリア)	H14.10.2	札幌市上水道	300	300
札幌市	公立学校共済組合札幌宿泊所(ホテルライフオート札幌)	H14.10.3	札幌市上水道	400	
札幌市	コンチネンタル貿易(株)(コンチネンタルビル)	H14.10.4	札幌市上水道	300	
札幌市	マルイト(株)(マルイト札幌ビル)	H14.10.7	札幌市上水道	4,544	
札幌市	北海道振興(株)(No. 1・2グリーンビル)	H14.10.7	札幌市上水道		
札幌市	北海道振興(株)(No. 3グリーンビル)	H14.10.7	札幌市上水道		
札幌市	ススキノ十字街ビル(株)(ススキノ十字街ビル)	H14.10.7	札幌市上水道	13,835	
札幌市	北海道振興(株)(サイバーシティビル)	H14.10.7	札幌市上水道		
札幌市	(株)エヌ・カンパニー(N・グランデビル)	H14.10.7	札幌市上水道	442	
札幌市	医療法人医仁会中村記念病院(中村記念病院)	H14.10.9	札幌市上水道	1,000	
札幌市	サンデパートビル管理事務所(サンデパートビル)	H14.10.9	札幌市上水道	100	
札幌市	(株)札幌丸井三越(丸井今井札幌本店 大通別館)	H14.10.10	札幌市上水道	1,200	
札幌市	(株)双葉産業(ホテルファラオ)	H14.10.10	札幌市上水道	129	
札幌市	(株)札幌ホールディング(ラマダホテル札幌)	H14.10.10	札幌市上水道	853	
札幌市	アパホテル(株)(アパホテル札幌)	H14.10.15	札幌市上水道	450	
札幌市	アパホテル(株)(アパホテル<札幌すすきの駅前>)	H14.10.15	札幌市上水道	315	
札幌市	(株)札幌観光会館(第2観光会館ビル・シャンゼリゼビル)	H14.10.15	札幌市上水道	690	
札幌市	アパホテル(株)(アパホテル<札幌すすきの駅西>)	H14.10.15	札幌市上水道		
札幌市	(株)札幌観光会館(第1観光会館ビル)	H14.10.15	札幌市上水道	310	
札幌市	アパホテル(株)(アパホテル<札幌すすきの駅南>)	H14.10.15	札幌市上水道		
札幌市	北海道知事(北海道庁)	H26.2.5	札幌市上水道	3,823	
札幌市	医療法人社団北海道恵愛会(札幌南三条病院)	H14.10.22	札幌市上水道	350	
札幌市	(株)パノラマホテルズワン(札幌全日空ホテル)	H14.10.31	札幌市上水道	1,000	
札幌市	国家公務員共済組合連合会札幌共済会館(ホテルKKR札幌)	H14.10.31	札幌市上水道	208	
札幌市	(株)京王プラザホテル札幌(京王プラザホテル札幌)	H14.10.31	札幌市上水道	2,500	
札幌市	(株)札幌丸井今井(丸井今井札幌本店大通館)	H14.10.31	札幌市上水道	1,500	
札幌市	札幌プリンスホテル(札幌プリンスホテル国際館パミール)	H14.10.31	札幌市上水道	2,716	
札幌市	医療法人札幌中央病院(札幌中央病院)	H14.10.31	札幌市上水道	195	
札幌市	(株)イースカイ(ブルーホテルオクタ)	H14.11.14	札幌市上水道	705	
札幌市	(株)ニコー(ニコービル)	H14.11.22	札幌市上水道	1,000	
札幌市	山王エステート(株)(ホテルモントレ札幌)	H14.12.11	札幌市上水道	1,000	

確認時給水 人口(人)		現在給水 人口(人)		現在給水 人口(人)		施設 能力 (m ³ /日)	原水の 種 別	浄水方法 の種別	職員数 (人)
左記以外のもの		自己水源のみによるもの		左記以外のもの					
供給を受け る者の数	うち 居住人口	供給を受け る者の数	うち 居住人口	供給を受け る者の数	うち 居住人口				
		3,000				121	深	消	6
		150				156	深	消	1
		470				182	深	消	3
		4,164				285	深	消	8
		3,726				351	深	消	8
		7,712				406	深	消	8
		1,400				277	深	消	1
		650				299	深	消	1
		500				339	深	消	6
		2,700				495	深	消	10
		394				243	深	消	2
		200				131	深	消	1
		1,369				284	深	消	2
						40	深	消	
		80,000				232	深	消	3
		478				504	深	消	3
		300	300			60	深	消	1
		400				120	深	消	3
		200				32	深	消	1
		4,480				686	深	消	12
8,558				277		488	受・深	消	6
9,719				460		382	受・深	消	6
		13,835				194	深	消	9
8,767				653		500	受・深	消	6
		383				306	深	消	3
		1,200				450	深	消	8
		100				37	深	消	4
		1,200				60	深	鉄・マ・消	19
		129				58	深	消	3
		70				113	深	消	3
		260				135	深	消	3
		315				95	深	消	3
		400				336	深	消	2
468				468		140	受・深	消	3
		200				151	深	消	2
144				144		43	受・深	消	3
		3,900				609	深	消	1
		200				36	深	消	3
		1,000				300	深	急・消	8
		208				415	深	消	3
		3,000				1,053	深	消	14
		10,000				700	深	消	19
		2,306				101	深	消	10
		202				90	深	急・消	2
		705				166	深	緩・消	
		700				100	深	消	4
		1,000				288	深	消	3

所 在 市町村名	設 置 者 名	最近確認 年月日	給水区域の 上簡水の 名称	確認時給水 人口(人)	
				自己水源のみによるもの 供給を受ける者の数	うち 居住人口
札幌市	(株)リバース(WATER HOTEL K)	H15.1.21	札幌市上水道	108	
札幌市	三陽総業(株)札幌支店(サンヨービル)	H15.2.17	札幌市上水道	900	
札幌市	住友生命保険相互会社札幌東支社(住友生命札幌ビル)	H15.3.18	札幌市上水道	1,300	
札幌市	日本生命保険相互会社(ホテルニューオータニ札幌)	H15.3.19	札幌市上水道	650	
札幌市	札幌アспенホテル(株)(札幌アспенホテル)	H14.9.25	札幌市上水道	693	
札幌市	(福)エムアール会(グリーンピアしろのろ)	H14.9.26	札幌市上水道	230	
札幌市	MGPアーク2合同会社(ホテルサンルート札幌)	H14.10.24	札幌市上水道	140	
札幌市	医療法人徳洲会(介護老人保健施設徳洲苑なえぼ)	H14.9.30	札幌市上水道	190	190
札幌市	協同組合札幌総合卸センター	H14.10.1	札幌市上水道	660	
札幌市	北海道旅客鉄道(株)(北海道旅客鉄道(株)苗穂工場)	H15.1.16	札幌市上水道	579	
札幌市	社会医療法人北楡会(札幌北楡病院)	H14.9.19	札幌市上水道	608	
札幌市	医療法人社団豊武会幌東病院(幌東病院)	H14.9.27	札幌市上水道	240	
札幌市	(株)北燦食品(北燦食品札幌工場)	H14.9.27	札幌市上水道	420	
札幌市	医療法人徳州会札幌徳州会病院(徳洲苑しろいし)	H14.10.9	札幌市上水道	400	400
札幌市	コナミスポーツ(株)(コナミスポーツクラブ白石)	H14.10.22	札幌市上水道		
札幌市	(福)寛聖会(特別養護老人ホーム平成苑)	H14.11.29	札幌市上水道	200	200
札幌市	社会医療法人恵祐会札幌病院(恵祐会札幌病院)	H15.1.15	札幌市上水道	1,104	
札幌市	北海道フーズ輸送(株)(キャボ大谷地)	H14.11.14	札幌市上水道		
札幌市	北海道開拓記念館(北海道開拓の村)	H14.12.13	札幌市上水道	711	
札幌市	学校法人希望学園(札幌第一高等学校)	H14.9.24	札幌市上水道	1,360	
札幌市	日糧製パン(株)	H14.10.1	札幌市上水道	900	
札幌市	特定医療法人社団康和会(札幌しらかぼ台病院)	H14.10.22	札幌市上水道	522	
札幌市	(福)ノテ福祉会(アンデルセン福祉村)	H14.9.30	札幌市上水道	160	160
札幌市	イオン北海道(株)(イオンモール札幌平岡)	H14.9.30	札幌市上水道	3,000	
札幌市	学校法人希望学園北嶺中・高等学校	H14.10.4	札幌市上水道	780	
札幌市	特別養護老人ホーム清幌園	H14.10.7	札幌市上水道	245	245
札幌市	医療法人社団函南会あしりべつ病院(あしりべつ病院)	H14.10.23	札幌市上水道	480	
札幌市	(福)愛全会(ケアハウス・ローザガーデン)	H14.9.27	札幌市上水道	107	107
札幌市	医療法人愛全会老人保健施設アートヒルズ	H14.9.27	札幌市上水道	340	340
札幌市	社団法人ふる里公苑(真駒内滝野霊園)	H14.11.11	札幌市上水道	270	
札幌市	(株)札幌リゾート開発公社(定山溪高原札幌国際スキー場)	H14.12.4		4,900	
札幌市	(株)札幌カントリー倶楽部(真駒内カントリークラブ)	H14.8.19	札幌市上水道	460	
札幌市	ヤマチ産業(株)(札幌ホテルヤマチ)	H14.9.24	札幌市上水道	99	
札幌市	合同会社西友(北海道西友西町店)	H24.10.5	札幌市上水道		
札幌市	加森観光(株)(サッポロテイネ)	H14.10.31	札幌市上水道	3,000	
札幌市	合同会社西友(北海道西友手稲店)	H14.12.3	札幌市上水道		
札幌市	(株)ちとせ(ニューすすきのビル)	H15.3.24	札幌市上水道	800	
札幌市	(株)クレールホテルコミュニケーションズ(ホテルクレール札幌)	H15.4.22	札幌市上水道	104	
札幌市	美松企業(株)(美松ビル)	H15.9.26	札幌市上水道	1,100	
札幌市	美松企業(株)(三条美松ビル)	H15.9.26	札幌市上水道	750	
札幌市	加森観光(株)(アートホテルズ札幌)	H15.10.8	札幌市上水道	1,712	
札幌市	南8条アーバンライフ管理組合法人(南8条アーバンライフ)	H15.12.14	札幌市上水道	200	
札幌市	札幌市病院事業管理者(市立札幌病院)	H16.3.16	札幌市上水道		
札幌市	大和リゾート(株)(ロイトン札幌)	H16.4.13	札幌市上水道		
札幌市	医療法人藻友会(札幌いしやま病院)	H16.4.15	札幌市上水道	219	
札幌市	(株)プリンスホテル(札幌プリンスホテルタワー)	H16.4.20	札幌市上水道	1,200	
札幌市	すすきのプラザビル管理組合法人(すすきのプラザビル)	H16.5.24	札幌市上水道	560	

確認時給水 人口(人)		現在給水 人口(人)		現在給水 人口(人)		施設能力 (m ³ /日)	原水の 種 別	浄水方法 の種別	職員数 (人)
左記以外のもの		自己水源のみによるもの		左記以外のもの					
供給を受ける者の数	うち 居住人口	供給を受ける者の数	うち 居住人口	供給を受ける者の数	うち 居住人口				
		60				23	深	急・消	1
		700				240	深	消	8
		1,300				242	深	消	8
		1,050				195	深	消	8
		400				216	深	消	5
		250				90	深	消	2
		140				40	深	緩・消	1
		190	190			64	深	鉄・マ・消	1
		660				120	深	消	3
		618				116	深	消	3
		551				87	深	消	2
		240				108	深	消	1
		622				28	深	鉄・マ・消	3
		100	100			135	深	鉄・マ・消	1
1,370						48	受・深	鉄・マ・消・膜	
		200	200			55	深	緩・消	1
		1,600				122	深	鉄・マ・消・膜	3
2,500				2,500		272	受・深	鉄・マ・消・膜	3
		390				239	深	急・鉄・マ・消	4
		1,268				89	深	消	2
		900				90	深	消	5
		628				234	深	消	3
		300	300			59	深	消	2
		3,000				474	深	鉄・マ・消・膜	3
		840				79	深	急・消	2
		110	110			44	深	緩・消	2
		480				150	深	消	2
		150	150			31	深	消	3
		260	260			75	深	消	2
		420				41	深	消	3
		4,900				312	表	急・簡・消	3
		460				120	湧・深	緩・鉄・簡・消	2
		99				23	深	鉄・マ・消	2
10,880				10,880		212	受・深	鉄・マ・消・膜	2
						60	湧	鉄・マ・簡・消	
12,149				12,149		156	受・深	鉄・マ・消・膜	2
		900				79	深	消	2
		104				30	深	消	1
		1,100				82	深	消	5
		750				48	深	消	4
		1,712				328	深	消	5
		190				40	深	消	1
3,765				3,765		302	受・深	鉄・マ・消・膜	17
844				844		307	受・深	鉄・マ・消・膜	16
		120				76	深	消	1
		1,365				406	深	消	10
		560				50	深	消	2

所 在 市町村名	設 置 者 名	最近確認 年月日	給水区域の 上簡水の 名称	確認時給水 人口(人)	
				自己水源のみによるもの 供給を受ける者の数	うち 居住人口
札幌市	(株)ホテルオークラ札幌(ホテルオークラ札幌)	H16.5.28	札幌市上水道		
札幌市	(株)イトーヨーカドー((株)イトーヨーカドー屯田店)	H15.4.16	札幌市上水道		
札幌市	医療法人社団札幌道都病院	H15.11.28	札幌市上水道		
札幌市	学校法人札幌国際大学(札幌国際大学)	H15.10.1	札幌市上水道	2,738	
札幌市	医療法人社団エス・エス・ジェイ(札幌整形循環器病院)	H15.10.3	札幌市上水道	266	
札幌市	イオン北海道(株)(イオン札幌藻岩店)	H25.7.16	札幌市上水道		
札幌市	医療法人溪仁会(手稲溪仁会病院)	H15.3.24	札幌市上水道	2,233	
札幌市	エムエムエスマンションマネジメントサービス(株)(札幌エスワンビル)	H16.7.12	札幌市上水道	500	
札幌市	(株)アブラウド(C-HOTEL Affetto)	H16.7.21	札幌市上水道	100	
札幌市	ソラーレホテルズアンドリゾーツ(株)(シェラトンホテル札幌)	H16.7.21	札幌市上水道	1,300	
札幌市	(株)札幌東急イン、(株)マルゲンビル(札幌エクセルホテル東急)	H16.8.26	札幌市上水道		
札幌市	(株)ケン・サッポロマネジメント(ルネッサンス札幌ホテル)	H16.9.10	札幌市上水道		
札幌市	(株)テンフードサービス(テンフードサービス)	H16.10.7	札幌市上水道	25	
札幌市	北海道社会保険病院	H16.10.15	札幌市上水道	1,240	
札幌市	(株)とんでん((株)とんでん湯けむりの丘つきさむ温泉)	H16.11.30	札幌市上水道	1,600	
札幌市	(福)愛全会(愛全会アビターレ)	H19.6.7	札幌市上水道	450	
札幌市	(株)丸新岩寺(ホテル・リオデ・フォルテ)	H17.2.15	札幌市上水道	211	
札幌市	NTT東日本札幌病院	H17.8.1	札幌市上水道		
札幌市	鱈幸食品(株)	H17.8.8	札幌市上水道	60	
札幌市	(株)イトーヨーカドー(アリオ札幌(商業棟))	H17.11.10	札幌市上水道		
札幌市	(株)イトーヨーカドー(アリオ札幌(レジャー棟))	H17.11.10	札幌市上水道		
札幌市	(株)エイチ・ビー・シー・ビジョン(KT三条ビル)	H17.12.13	札幌市上水道	973	
札幌市	札幌開発(株)(札幌開発(株)中央工場)	H17.12.17	札幌市上水道	30	
札幌市	医療法人柏葉脳神経外科病院(柏葉脳神経外科病院)	H25.11.6	札幌市上水道		
札幌市	イオン北海道(株)(イオン札幌元町ショッピングセンター)	H18.3.10	札幌市上水道		
札幌市	イオン北海道(株)(イオン札幌桑園ショッピングセンター)	H18.3.13	札幌市上水道		
札幌市	ノルベサ・リーシング合同会社(NORBESA)	H18.3.20	札幌市上水道	1,270	
札幌市	医療法人社団中山会(新札幌パウロ病院)	H17.1.26	札幌市上水道		
札幌市	(福)恵友会(札幌恵友会東茨戸専用水道)	H18.4.28	札幌市上水道		
札幌市	(株)ジャスマックプラザホテル(ジャスマックプラザホテル)	H18.5.29	札幌市上水道		
札幌市	学校法人札幌慈恵学園(札幌新陽高校)	H18.7.4	札幌市上水道	1,028	
札幌市	(株)第一ホテル(札幌第一ホテル)	H19.10.16	札幌市上水道	160	
札幌市	(株)三越伊勢丹((株)札幌丸井三越 札幌三越)	H18.8.31	札幌市上水道		
札幌市	札幌社会保険病院(札幌社会保険総合病院)	H18.10.11	札幌市上水道		
札幌市	泰生商事(株)(札幌かに家本店)	H18.10.24	札幌市上水道	600	
札幌市	(福)緑誠会(介護老人保健施設愛の里)	H19.2.19	札幌市上水道		
札幌市	医療法人札幌第一病院(札幌第一病院)	H19.3.1	札幌市上水道	500	
札幌市	(株)サンルート(ホテルサンルートニュー札幌専用水道)	H19.3.14	札幌市上水道		
札幌市	(株)パインランド(東カン札幌第2ビル)	H19.10.23	札幌市上水道		
札幌市	アスティ45管理組合(アスティ45)	H19.11.14	札幌市上水道		
札幌市	JA北海道厚生連札幌厚生病院(札幌厚生病院)	H19.12.20	札幌市上水道		
札幌市	相互施設(株)(ホテルホワイトイン6・2)	H19.11.5	札幌市上水道	200	
札幌市	太平地所(株)(ホテルウォーターゲート札幌専用水道)	H19.11.6	札幌市上水道	220	
札幌市	医療法人北仁会(旭山病院)	H20.1.31	札幌市上水道		
札幌市	イオン北海道(株)(イオンモール札幌発寒)	H19.12.20	札幌市上水道		
札幌市	(株)大通エステート(ホテルローヤルステイ・サッポロ)	H19.11.13	札幌市上水道	164	
札幌市	(株)ダイエー(ダイエー麻生店)	H20.1.29	札幌市上水道		

確認時給水 人口(人)		現在給水 人口(人)		現在給水 人口(人)		施設 能力 (m ³ /日)	原水の 種 別	浄水方法 の種別	職員数 (人)
左記以外のもの		自己水源のみによるもの		左記以外のもの					
供給を受ける者の数	うち 居住人口	供給を受ける者の数	うち 居住人口	供給を受ける者の数	うち 居住人口				
2,500				2,500		350	受・深	鉄・マ・消・膜	9
8,350				8,350		173	受・深	鉄・マ・消・膜	6
368				368		117	受・深	鉄・マ・消・膜	1
		1,811				129	深	消	4
		293				120	深	消	1
5,000				5,000		180	受・深	鉄・マ・消・膜	5
		2,233				294	深	鉄・マ・消・膜	3
		170				160	深	消	1
		90				50	深	消	2
		1,000				374	深	鉄・マ・消	13
1,370				1,370		280	受・深	鉄・マ・消・膜	25
890				890		545	受・深	鉄・マ・消・膜	11
		100				45	深	鉄・マ・消	3
		1,200				500	深	消	1
		631				146	深	消	5
		430				100	深	鉄・マ・消	2
		211				63	深	消	4
1,866				1,810		198	受・深	鉄・マ・消・膜	6
		65				38	深	鉄・マ・消	1
47,536				47,536		660	受・深	鉄・マ・消・膜	6
1,930				1,930		304	受・深	鉄・マ・消・膜	6
		100				97	深	消	2
		93				53	深	消	3
581				581		76	受・深	消・膜	1
13,200				13,200		280	受・深	鉄・マ・消・膜	6
1,000				18,000		360	受・深	消・膜	3
		1,270				225	深	鉄・マ・消・膜	3
500				500		228	受・深	鉄・マ・消・膜	7
885				430		320	受・深	鉄・マ・消・膜	2
1,750				1,750		239	受・深	消・膜	6
		700				71	深	消	1
		200				81	深	消	2
21,954				21,954		454	受・深	鉄・マ・消・膜	2
1,601				1,601		176	受・深	鉄・マ・消・膜	8
		670				105	深	消	1
777	455			777	455	146	受・深	鉄・マ・消・膜	3
		450				134	深	消	5
466				466		232	受・深	消・膜	2
420				315		176	受・深	消	3
4,000				4,000		299	受・深	消・膜	9
3,474				3,474		222	受・深	消・膜	2
		200				115	深	急・消	2
		210				104	深	急・消	2
708				708		311	受・深	鉄・マ・消・膜	2
27,200				27,200		546	受・深	鉄・マ・消・膜	11
						54	深	消	
8,890				8,890		141	受・深	鉄・マ・消・膜	7

所 在 市町村名	設 置 者 名	最近確認 年月日	給水区域の 上簡水の 名称	確認時給水 人口(人)	
				自己水源のみによるもの 供給を受ける者の数	うち 居住人口
札幌市	医療法人尚仁会(真栄病院)	H19.12.11	札幌市上水道	252	
札幌市	日本私立学校振興・共済事業団(北海道会館(札幌ガーデンパレス))	H20.2.19	札幌市上水道	316	
札幌市	(福)北翔会(医療福祉センター札幌あゆみの園)	H19.4.19	札幌市上水道		
札幌市	(株)ダイエー(ダイエー東札幌店)	H20.1.30	札幌市上水道		
札幌市	(株)ホテル鹿の湯(ホテル鹿の湯)	H20.6.25	札幌市上水道		
札幌市	医療法人社団大蔵会(札幌佐藤病院)	H19.12.13	札幌市上水道		
札幌市	(福)札幌明啓院((福)札幌明啓院専用水道)	H20.1.22	札幌市上水道	340	220
札幌市	財団法人小児愛育協会(愛育病院)	H20.4.10	札幌市上水道		
札幌市	新東商事(株)(ホテル新東)	H20.4.12	札幌市上水道	120	
札幌市	明治安田生命保険相互会社(札幌センタービル)	H20.6.24	札幌市上水道		
札幌市	JR北海道ホテルズ(株)(JRイン札幌)	H20.8.28	札幌市上水道		
札幌市	(株)東武ホテルマネジメント(札幌東武ホテル)	H20.10.10	札幌市上水道		
札幌市	北海道旅客鉄道(株)(北海道旅客鉄道(株)札幌現業事務所2号)	H20.11.27	札幌市上水道		
札幌市	ネストホテルジャパン株式会社(ネストホテル札幌駅前)	H20.8.10	札幌市上水道		
札幌市	(株)東急百貨店(東急百貨店 札幌店)	H21.3.16	札幌市上水道	1,500	
札幌市	ルートインジャパン(株)(ホテルルートイン札幌駅前北口)	H20.6.6	札幌市上水道	387	
札幌市	(福)札幌恵友会(新川エバーライフ)	H20.11.20	札幌市上水道		
札幌市	医療法人社団五稜会病院(五稜会病院)	H20.12.25	札幌市上水道		
札幌市	イオン北海道(株)(イオンモール札幌苗穂)	H20.4.18	札幌市上水道		
札幌市	社会医療法人北楡会(札幌北楡病院東棟)	H20.7.29	札幌市上水道		
札幌市	(福)札幌厚生会(札幌厚生会)	H20.12.12	札幌市上水道	320	200
札幌市	医療法人五風会(さっぽろ香雪病院)	H20.7.8	札幌市上水道	450	
札幌市	学校法人東海大学(東海大学札幌校舎・付属第四高等学校)	H20.10.30	札幌市上水道	2,490	
札幌市	北海道旅客鉄道(株)工務部(札幌運転所)	H21.3.6	札幌市上水道		
札幌市	医療法人萬田記念病院(萬田記念病院)	H21.5.22	札幌市上水道		
札幌市	(株)札幌後楽園ホテル・朝日生命札幌大通ビル	H21.6.24	札幌市上水道		
札幌市	三井不動産(株)(札幌M-SQUARE)	H21.6.19	札幌市上水道		
札幌市	リソルホテルマネジメント(株)(ホテルリソルトトリニティ札幌)	H22.2.1	札幌市上水道		
札幌市	交洋不動産(株)(北洋大通センター)	H21.9.15	札幌市上水道		
札幌市	三井不動産(株)(三井ガーデンホテル札幌)	H21.9.24	札幌市上水道		
札幌市	医療法人彰和会北海道消化器科病院(北海道消化器科病院)	H21.7.31	札幌市上水道		
札幌市	大和エネルギー(株)(東札幌ショッピングセンター)	H20.8.28	札幌市上水道		
札幌市	(福)札幌徳洲会(特別養護老人ホームコスモス苑)	H21.11.18	札幌市上水道	140	90
札幌市	(株)イトーヨーカ堂(イトーヨーカドー琴似店)	H21.3.24	札幌市上水道		
札幌市	(株)シャトレーゼホールディングス(シャトレーゼガトーキングダムサッポロ)	H22.2.8	札幌市上水道		
札幌市	エム・エンタープライズ(株)(スーパーセンタートライアル篠路店)	H22.4.9	札幌市上水道		
札幌市	札幌駅総合開発(株)(バセオ)	H22.8.20	札幌市上水道	30,000	
札幌市	医療法人社団三草会(もえれパークサイド)	H22.8.10	札幌市上水道		
札幌市	医療法人北海道整形外科記念病院(北海道整形外科記念病院)	H22.8.4	札幌市上水道		
札幌市	医療法人社団北樹会病院(北樹会病院)	H22.9.7	札幌市上水道		
札幌市	オリックス不動産(株)(クロスホテル札幌)	H22.12.7	札幌市上水道		
札幌市	(株)アブラウド(ホテルアネックス)	H23.1.31	札幌市上水道	53	
札幌市	三甲(株)(三甲大通公園ビル)	H24.5.24	札幌市上水道		
札幌市	北海道警察本部	H24.9.1	札幌市上水道		
札幌市	(株)北海道女子学生会館(北海道女子学生会館)	H23.12.19	札幌市上水道	120	120
札幌市	特定医療法人医翔会(札幌白石記念病院)	H23.6.1	札幌市上水道		
札幌市	医療法人社団悠仁会(羊ヶ丘病院)	H23.11.25	札幌市上水道		

確認時給水 人口(人)		現在給水 人口(人)		現在給水 人口(人)		施設 能力 (m ³ /日)	原水の 種 別	浄水方法 の種別	職員数 (人)
左記以外のもの		自己水源のみによるもの		左記以外のもの					
供給を受ける者の数	うち 居住人口	供給を受ける者の数	うち 居住人口	供給を受ける者の数	うち 居住人口				
		252				85	深	消	3
		700				172	深	消・膜	1
341	168			341	168	92	受・深	消・膜	8
9,390				9,390		144	受・深	鉄・マ・消・膜	1
1,050				1,050		211	表・受	鉄・マ・消・膜	1
814				814		95	受・深	鉄・マ・消・膜	10
		340	220			160	深	鉄・マ・消	1
530				1,986		90	受・深	鉄・マ・消・膜	3
		60				34	深	消	1
1,600				1,600		95	受・深	消・膜	8
274				274		120	受・深	消・膜	8
513				513		173	受・深	消・膜	1
235				735		71	受・深	鉄・マ・消・膜	3
235				155		85	受・深	急・消	5
		1,700				393	深	鉄・マ・消・膜	2
						76	深	消	
259	180			259	180	125	受・深	鉄・マ・消・膜	2
499				499		87	受・深	鉄・マ・消・膜	7
19,676				19,676		366	受・深	鉄・マ・消・膜	2
831				831		52	受・深	消・膜	7
		320	200			97	深	鉄・マ・消	1
		450				210	深	消	3
						182	深	急・消	
8,543				8,543		481	受・深	急・鉄・マ・消・膜	1
455				455		43	受・深	消・膜	2
794				794		112	受・深	消・膜	5
2,657				2,657		280	受・深	消・膜	10
531						153	受・深	消・膜	
8,217				8,300		243	受・深	鉄・マ・消・膜	10
409				409		160	受・深	消・膜	3
444				444		79	受・深	鉄・マ・消・膜	2
19,470				19,470		483	受・深	鉄・マ・消・膜	6
		140	90			34	深	消	3
8,300				8,300		120	受・深	鉄・マ・消・膜	2
1,600				1,300		509	受・深	消・膜	3
1,038				8,300		105	受・深	鉄・マ・消・膜	3
		32,000				470	深	鉄・マ・消・膜	5
220				220		64	受・深	消・膜	7
747				8,300		108	受・深	消・膜	1
606				606		108	受・深	鉄・マ・消・膜	3
426				426		126	受・深	消・膜	10
		90				50	深	消	2
300				250		145	受	消	4
2,286				2,078		82	受・深	消・膜	11
						50	深	鉄・消	
351				351		48	受・深	消・膜	2
276				276		131	受・深	鉄・マ・消・膜	6

所 在 市町村名	設 置 者 名	最近確認 年月日	給水区域の 上簡水の 名称	確認時給水 人口(人)	
				自己水源のみによるもの 供給を受ける者の数	うち 居住人口
札幌市	イオン北海道(株)(イオン札幌西岡ショッピングセンター)	H23.9.7	札幌市上水道		
札幌市	(株)アミノアップ化学((株)アミノアップ化学)	H23.10.25	札幌市上水道		
札幌市	(株)札幌振興公社(藻岩山展望台専用水道)	H23.6.2	札幌市上水道		
札幌市	医療法人秀友会(札幌秀友会病院)	H23.6.15	札幌市上水道		
札幌市	(株)札幌副都心開発公社(新札幌アーキテクチャーサンピアザ)	H23.12.16	札幌市上水道		
札幌市	医療法人徳洲会(札幌徳洲会病院)	H24.5.1	札幌市上水道		
札幌市	(株)メディカルシャトー(ライフプレステージ白ゆり新札幌)	H24.12.10	札幌市上水道		
札幌市	(株)札幌副都心開発公社(デュオ)	H24.9.21	札幌市上水道		
札幌市	社会医療法人恵佑会(社会医療法人恵佑会第2病院 専用水道)	H23.10.5	札幌市上水道		
札幌市	(株)キタコー(ピオス館)	H24.6.4	札幌市上水道	236	236
札幌市	札幌市長(中央卸売市場)	H25.6.24	札幌市上水道		
札幌市	医療法人社団三草会クラーク病院(クラーク病院専用水道)	H23.2.10	札幌市上水道		
札幌市	社会医療法人母恋天使病院(天使病院専用水道)	H24.1.24	札幌市上水道		
札幌市	医療法人麻生脳神経外科病院(麻生脳神経外科病院)	H24.3.6	札幌市上水道		
札幌市	医療法人社団研仁会(北海道脳神経外科記念病院専用水道)	H23.12.5	札幌市上水道		
札幌市	日本生命保険相互会社(日本生命札幌ビル)	H25.4.15	札幌市上水道		
札幌市	公益社団法人北海道勤労者医療協会(勤医協中央病院)	H25.5.1	札幌市上水道	1,000	
札幌市	札幌駅総合開発(株)(JRタワー)	H25.10.8	札幌市上水道		
札幌市	北海道いすゞ自動車(株)(札幌福住複合商業施設)	H25.12.5	札幌市上水道		
札幌市	(株)シンリョー(ホテルパールシティ札幌)	H25.11.8	札幌市上水道		
札幌市	防衛省(陸上自衛隊丘珠駐屯地)	S52.9.27	札幌市上水道		
札幌市	防衛省(陸上自衛隊札幌駐屯地)	H16.3.15	札幌市上水道		
札幌市	防衛省(陸上自衛隊真駒内駐屯地)	S46.10.31	札幌市上水道		
江別市	学校法人酪農学園	S41.7.29	江別市上水道	730	730
江別市	学校法人浅井学園(北翔大学)	H7.4.5	江別市上水道	180	180
江別市	王子特殊紙(株)(江別工場)	H14.9.30	江別市上水道	657	73
江別市	イオン北海道(株)(イオン江別店)	H18.11.2	江別市上水道		
江別市	医療法人社団藤花会(江別谷藤病院)	H26.2.10	江別市上水道	260	
千歳市	PGMプロパティーズ(株)(新千歳カントリークラブ)	H14.11.13	千歳市上水道		
千歳市	防衛省(陸上自衛隊東千歳駐屯地)	H6.7.18	千歳市上水道		
千歳市	防衛省(陸上自衛隊北千歳駐屯地)	H1.7.5	千歳市上水道		
千歳市	防衛省(航空自衛隊千歳基地)	H11.7.30	千歳市上水道		
千歳市	国土交通省(東京航空局新千歳空港事務所)	H14.9.25	千歳市上水道		
恵庭市	医療法人盟脩会(島松病院)	H14.9.30	恵庭市上水道	320	
恵庭市	医療法人盟脩会(介護老人保健施設アートライフ恵庭)	H14.9.30	恵庭市上水道	190	
恵庭市	(株)札幌エルムカントリークラブ	H14.9.25		800	
恵庭市	医療法人浩仁会(恵庭第一病院)	H19.11.22	恵庭市上水道	800	
恵庭市	医療法人北農会(恵み野病院)	H21.3.31	恵庭市上水道		
恵庭市	防衛省(陸上自衛隊北恵庭駐屯地)	H14.2.1	恵庭市上水道		
恵庭市	防衛省(陸上自衛隊南恵庭駐屯地)	H1.7.5	恵庭市上水道		
恵庭市	防衛省(陸上自衛隊島松駐屯地)	H14.2.25	恵庭市上水道		
北広島市	(株)廣濟堂(札幌カントリー倶楽部)	H14.9.30		840	
北広島市	医療法人社団西の里恵仁会病院	H22.10.6	北広島市上水道	365	
北広島市	医療法人社団哲栄会(順天病院)	H14.9.20	北広島市上水道	426	
北広島市	東日本高速道(株)北海道支社札幌管理事務所(輪厚PA上り線)	H14.9.30	北広島市上水道	377	
北広島市	東日本高速道(株)北海道支社札幌管理事務所(輪厚PA下り線)	H14.9.30	北広島市上水道	426	
北広島市	PGMプロパティーズ(株)(札幌北広島ゴルフ倶楽部)	H22.6.21	北広島市上水道	2,281	

確認時給水 人口(人)		現在給水 人口(人)		現在給水 人口(人)		施設能力 (m ³ /日)	原水の 種別	浄水方法 の種別	職員数 (人)
左記以外のもの		自己水源のみによるもの		左記以外のもの					
供給を受ける者の数	うち 居住人口	供給を受ける者の数	うち 居住人口	供給を受ける者の数	うち 居住人口				
3,155				3,155		88	受・深	鉄・マ・消・膜	2
101				80		49	受・深	鉄・マ・消・膜	1
11,271				11,271			受		5
466				466		46	受・深	鉄・消・膜	2
18,000				18,000		611	受・深	マ・消・膜	3
1,700				1,700		250	受・深	鉄・マ・消・膜	6
274	274			150	150	71	受・深	鉄・マ・消・膜	1
10,308				10,308		225	受・深	鉄・マ・消・膜	3
477				333		163	受・深	鉄・マ・消	1
		219	219			48	深	消	1
1,400				1,400		538	受・深	鉄・マ・消・膜	13
490				490		91	受・深	鉄・マ・消・膜	3
1,250				1,250		203	受・深	鉄・マ・消・膜	1
561				561		79	受・深	鉄・マ・消・膜	3
384				384		79	受・深	鉄・マ・消・膜	9
5,000				5,000		122	受・深	鉄・マ・消・膜	9
		1,000				151	受・深	鉄・マ・消・膜	7
12,535				12,535		632	受・深	鉄・マ・消・膜	5
7,550				7,550		119	受・深	消・膜	1
151				151		163	受・深	消	1
							受	消	1
							受		1
							受		2
		4,935	591			1,209	深	消	3
		2,700	15			182	深	急	1
		1,207	219			1,123	表	急	29
7,400				7,400		353	受・深	鉄・マ・膜	4
		260				31	深	鉄・マ・膜	2
730				730		30	受	消	1
							受		2
							受		2
							受	消	3
							受		15
		320				77	深	消	3
		190				70	深	消	3
		800				80	深	急	2
		511				110	深	急・鉄・マ	1
1,246				1,246		121	受・深	急・膜	5
							受・湧	消	2
							受		2
							受・深	消	3
		840				67	深	消	1
		365				67	深	急・鉄・マ	1
		379				108	深	急	1
		377				24	深	急	4
		426				33	深	急	4
		1,120				406	深	消	10

所 在 市町村名	設 置 者 名	最近確認 年月日	給水区域の 上簡水の 名称	確認時給水 人口(人)	
				自己水源のみによるもの 供給を受ける者の数	うち 居住人口
北広島市	学校法人北海道櫻井産業学園(道都大学)	H14.9.26	北広島市上水道	1,600	
北広島市	学校法人札幌日本大学学園	H14.9.26	北広島市上水道	1,112	
北広島市	三井不動産(株)北海道支店(三井アウトレットパーク札幌北広島)	H23.2.15	北広島市上水道		
北広島市	医療法人社団翔仁会(輪厚三愛病院)	H22.11.12	北広島市上水道		
石狩市	医療法人悠気会(熊谷病院)	S62.12.15	石狩市上水道	119	119
石狩市	(福)石狩友愛福祉会(特別養護老人ホーム石狩希久の園)	H26.8.28	石狩市上下水道	160	100
石狩市	創価学会(戸田記念墓地公園)	H14.9.30	石狩市上水道		
石狩市	(株)札幌シャトレーゼ	H25.10.31	石狩市上水道		
石狩市	イオン北海道(株)(イオンスーパーセンター石狩緑苑台店)	H24.12.18	石狩市上水道		
当別町	学校法人東日本学園(北海道医療大学専用水道)	H23.5.1	当別町上水道	3,050	
当別町	防衛省(航空自衛隊当別分屯基地)	H6.6.29			
計	274			311,578	6,919
(後志)					
小樽市	小樽駅前ビル(株)(小樽駅前第2ビル)	H25.10.30	小樽市上水道		
小樽市	小樽市長(小樽市立脳・循環器・こころの医療センター)	H26.1.16	小樽市上水道		
小樽市	日観興業(株)(札幌ゴルフ倶楽部・朝里川温泉スキー場)	H25.10.31	小樽市上水道		
小樽市	医療法人双葉会(老人保健施設マイトリーおたる・おたる港南クリニック)	H25.11.12	小樽市上水道	400	
小樽市	(財)おたる自然の村公社(おたる自然の村)	H25.10.31		613	
小樽市	(株)アンビックス(小樽朝里クラッセホテル)	H25.10.30	小樽市上水道	558	
蘭越町	ニセコ湯の里会	H14.9.30		150	80
蘭越町	蘭越町(国民宿舎 雪秩父)	H14.9.30		207	1
蘭越町	防衛省(陸上自衛隊ニセコ演習場)	H20.3.26			
蘭越町	防衛省(蘭越町防衛省宿舎)	H20.3.26		1	
ニセコ町	(株)ホテルアンヌブリ	H14.9.24		364	
ニセコ町	ニセコ町(いこいの村地区専用水道)	H14.9.30		652	8
ニセコ町	グリーンリーフホテルニセコビレッジ	H14.9.30		661	
ニセコ町	ヒルトンニセコビレッジ	H14.9.30		1,747	
ニセコ町	(株)ニセコグランドホテル	H14.9.30		220	
ニセコ町	鶴雅観光開発(株)(ニセコ昆布温泉鶴雅別荘 空の抄)	H26.3.25		112	
留寿都村	加森観光(株)(ルスツリゾート&コンベンション)	H14.12.26	留寿都村簡易水道	9,300	180
喜茂別町	喜茂別町(中山峠)	H14.9.30		12,080	
京極町	前田・西松・戸田・荒井JV(京極ダム作業所)	H14.9.30		286	150
京極町	鹿島建設(株)(京極発電所上部調整池JV工事宿舎)	H14.9.30		375	300
倶知安町	(株)泉郷	H14.9.30	倶知安町上水道	538	74
倶知安町	ニセコ高原リゾート(花園地区)	H6.12.27		475	475
倶知安町	防衛省(陸上自衛隊倶知安駐屯地)	H21.3.6	倶知安町上水道		
岩内町	(福)北海道社会事業協会(岩内協会病院)	H14.2.5	岩内町上水道	1,134	
泊村	北海道電力(株)(泊発電所構内専用水道)	H20.2.22		1,210	
仁木町	(福)よいち福祉会(児童養護施設櫻ヶ丘学園)	S44.9.12		140	140
余市町	余市カントリー(株)	H14.8.27		230	
赤井川村	赤井川村長(常盤地区専用水道)	H14.8.12		90	90
計	28			31,543	1,498
(胆振)					
室蘭市	新日鐵住金(株)(棒線事業部室蘭製鉄所)	H18.11.9		3,748	
室蘭市	国立大学法人室蘭工業大学	H14.9.27	室蘭市上水道	3,850	14
苫小牧市	グランドホテルニュー王子	H18.10.4	苫小牧市上水道	570	
苫小牧市	(独)国立高等専門学校機構苫小牧工業高等専門学校	H17.2.10	苫小牧市上水道	1,225	372

確認時給水 人口(人)		現在給水 人口(人)		現在給水 人口(人)		施設能力 (m ³ /日)	原水の 種 別	浄水方法 の種別	職員数 (人)
左記以外のもの		自己水源のみによるもの		左記以外のもの					
供給を受ける者の数	うち 居住人口	供給を受ける者の数	うち 居住人口	供給を受ける者の数	うち 居住人口				
		800				58	深	急	5
		1,200				51	深	消	1
8,206				8,206		240	受・深	急・鉄・マ・膜	7
468	96			468	96	10	受・深	膜	2
		119	119			125	深	急	2
		160	100			52	深	急	2
12,000				12,000		90	受	消	1
830				830		273	受	消	4
3,800	250			250	1	104	受・深	急	2
		3,300				505	深	急・鉄・マ	6
							表	急	5
420,512	1,618	311,064	6,255	421,847	1,480	59,619			1,173
3,500				3,500		180	受		3
790				790		200	受		1
3,170				2,800		100	受		1
		400				110	深	消	1
		613				92	深	消	2
		558				240	受・深	鉄・マ・消・膜	1
		150	80			49	湧	消	3
		207	1			34	地	消	2
							湧	膜	1
		1					湧	膜	1
		364				345	深	消	5
		652	8			200	湧	消	3
		536				188	深	消	6
		1,635				470	深	急	12
		220				66	湧	消	2
		112				168	深	膜	4
		9,300	200			1,728	深	消	19
		12,080				350	表	急	1
		150	80			72	深	簡	2
		100	100			90	地	急	1
		555	87			225	地	消	2
						1,566	湧	消	1
							湧	消	1
		1,134				190	深	鉄・マ	
		1,210				260	表	急	6
		120	106			17	表	緩	2
		108				46	深	急	15
		49	49			88	表	急	2
7,460		30,254	711	7,090		7,074			100
		2,950				864	表	急	7
		3,850	20			130	伏	消	7
		570				255	深	鉄	
		1,204	365			300	深	鉄	2

所 在 市町村名	設 置 者 名	最近確認 年月日	給水区域の 上簡水の 名称	確認時給水 人口(人)	
				自己水源のみによるもの 供給を受ける者の数	うち 居住人口
苫小牧市	王子製紙(株)苫小牧工場	S34.3.9	苫小牧市上水道	12,268	12,268
苫小牧市	イオン北海道(株)(イオンモール苫小牧)	H21.2.2	苫小牧市上水道		
登別市	(株)萬世閣(登別万世閣)	H15.2.27	登別市上水道	750	
登別市	(株)ロックウェル(御やど清水屋)	H16.11.22	登別市上水道	230	
登別市	トーホウリゾート(株)(パークホテル雅亭)	H15.3.14	登別市上水道	973	
登別市	(株)ホテルまほろば(ホテルまほろば)	H15.3.14	登別市上水道	2,130	18
登別市	(株)登別グランドホテル(登別グランドホテル)	H19.3.5	登別市上水道	1,110	30
登別市	(株)ホテル岩井(ホテル岩井)	H19.5.16		205	13
登別市	野口観光(株)(登別プリンスホテル石水亭)	H18.9.14	登別市上水道	1,524	
登別市	野口観光(株)(望楼NOGUCHI登別)	H18.6.26	登別市上水道	121	
登別市	医療法人社団千寿会三愛病院(三愛病院NO1専用水道)	H16.1.29	登別市上水道	632	449
登別市	医療法人社団千寿会三愛病院(三愛病院NO2専用水道)	H16.1.29	登別市上水道	325	220
登別市	イオン北海道(株)(イオン登別店)	H19.10.24	登別市上水道	5,878	
登別市	(株)登別温泉観光ホテル滝乃家(登別温泉観光ホテル滝乃家)	H20.7.22	登別市上水道	105	
登別市	登別温泉ホテルゆもと登別	H18.2.23	登別市上水道	453	
登別市	登別市ネイチャーセンター	H15.2.27		102	17
登別市	(株)第一滝本館	H17.8.17	登別市上水道	1,400	3
登別市	防衛省(陸上自衛隊幌別駐屯地)	S60.12.14	登別市上水道		
伊達市	北海道社会福祉事業団太陽の園(太陽の園)	H16.2.9		700	380
伊達市	社会医療法人慈恵会(聖ヶ丘病院)	H15.3.4	伊達市上水道	440	288
伊達市	総合病院伊達赤十字病院(伊達赤十字病院)	H14.9.30	伊達市上水道	724	60
伊達市	医療法人社団倭会ミネルバ病院(ミネルバ病院)	H15.12.18		210	170
伊達市	東日本高速道路(株)北海道支社室蘭管理事務所(有珠SA)	H15.3.4		5,948	
伊達市	野口観光(株)(北湯沢湯元名水亭)	H19.9.19	伊達市簡易水道	2,335	
壮瞥町	カラカミ観光(株)(洞爺サンパレス)	H15.4.28	壮瞥町簡易水道		
白老町	防衛省(陸上自衛隊白老駐屯地)	H18.8.23			
厚真町	(株)苫東(共和ポンプ場)	H14.9.30	厚真町簡易水道		
洞爺湖町	(株)萬世閣(洞爺湖萬世閣)	H18.3.17	洞爺湖町上水道	1,027	
洞爺湖町	野口観光(株)(洞爺湖畔亭)	H19.2.20	洞爺湖町上水道	800	
洞爺湖町	北海道(北海道立洞爺少年自然の家)	H21.3.3		240	
洞爺湖町	(株)ザ・ウインザー・ホテルズインターナショナル(ザ・ウインザーホテル洞爺)	H20.3.31	洞爺湖町上水道		
洞爺湖町	野口観光(株)(乃の風リゾート)	H24.9.3	洞爺湖町上水道		
安平町	安平町(早来富岡地区専用水道)	H14.7.17	安平町早来地区簡易水道事業	95	
計	37			50,118	14,302
(日高)					
新冠町	新冠町(新明地区専用水道)	S45.9.11		317	317
新冠町	新冠町(大狩部地区専用水道)	H14.9.17		99	99
浦河町	日本中央競馬会日高育成牧場(日高育成総合施設)	H15.8.18		333	309
浦河町	日本中央競馬会日高育成牧場(日高育成牧場教育エリア)	H24.10.22		206	44
浦河町	浦河町(西舎飲料水供給施設)	H14.11.5		1,159	39
えりも町	防衛省(航空自衛隊襟裳分屯基地)	S44.11.1	えりも町東部簡易水道		
新ひだか町	医療法人静仁会静仁会静内病院理事長(静仁会静内病院)	H25.4.19	新ひだか町上水道		
計	6			2,114	808
(渡島)					
函館市	(福)北海道社会事業協会(函館病院)	H18.12.11	函館市上水道	1,300	
函館市	(福)函館幸成会(幸成園)	H21.8.5	函館市上水道	180	180
北斗市	(福)侑愛会(ゆうあいの郷)	S53.10.4		640	640
七飯町	藤田観光(株)(大沼湖畔緑の村)	H18.12.26		400	65

確認時給水 人口(人)		現在給水 人口(人)		現在給水 人口(人)		施設 能力 (m ³ /日)	原水の 種 別	浄水方法 の種別	職員数 (人)
左記以外のもの		自己水源のみによるもの		左記以外のもの					
供給を受ける者の数	うち 居住人口	供給を受ける者の数	うち 居住人口	供給を受ける者の数	うち 居住人口				
		900	900			12,000	表	急	3
20,730				19,000		984	受・深	鉄	1
		750				552	浅・湧	消	3
		130	3			115	湧	消	1
		973				550	湧	消	1
		2,130	18			735	浅・湧	鉄・マ	4
		1,110	30			910	湧	膜	6
		205	13			100	深	消	1
		1,524				600	表	膜	3
		121				230	表	膜	3
		646	449			230	深	消	4
		328	220			125	深	消	4
		5,878				170	深	膜	2
		105				29	湧	消	2
		453				176	湧	膜	2
		102	17			36	表	緩	2
		1,400	3			2,670	湧	膜	5
							表	急	1
		474	160			500	深	消	3
		600	288			149	深	鉄	3
		720	60			337	深	消	4
		398	200			120	深	消	4
		5,948				85	深	消	2
		2,335				560	表	膜	4
1,850				1,850		1,185	受・湖	膜	10
							湧	緩	2
392				556		310	受	鉄・マ	1
		1,027				427	湖	膜	5
		800				340	湖	膜	3
		240				100	浅	消	2
1,000				1,000		750	受	鉄	9
1,010				1,010		640	受・湖	膜	4
		95				1,000	浅	消	
24,982		37,966	2,746	23,416		28,264			120
		271	271			229	表	緩	
		133	133			91	表	急	
		121	121			600	深	膜	2
		108	23			147	浅	膜	2
		454	50			137	浅	消	3
							受・表	急	5
761				761		159	受・深	鉄・マ・膜	2
761		1,087	598	761		1,363			14
		1,300				267	深	急	1
		274	164			920	深	消	1
		650	650			450	表	急	2
		400	93			75	浅	消	1

所 在 市町村名	設 置 者 名	最近確認 年月日	給水区域の 上簡水の 名称	確認時給水 人口(人)	
				自己水源のみによるもの 供給を受ける者の数	うち 居住人口
七飯町	(福)函館厚生院(ななえ新病院)	H15.7.1	七飯町上水道	576	576
七飯町	(株)鈴木商会(函館七飯スノーパーク)	H26.3.1		590	
七飯町	(株)プリンスホテル(函館大沼プリンスホテル)	H14.9.30		1,824	25
森町	医療法人雄心会(新都市砂原病院)	H15.8.28		284	
森町	からまつの森管理組合	H14.9.30		500	38
森町	森町長(森町公営住宅度杭崎団地)	H8.9.5		375	375
計	10			6,669	1,899
(檜山)					
奥尻町	防衛省(航空自衛隊奥尻島分屯基地)	H2.6.27			
今金町	今金町長(今金東部肥培用水施設)	H14.9.30		96	96
計	2			96	96
(上川)					
旭川市	(独)国立高等専門学校機構旭川工業高等専門学校	H8.2.16	旭川市上水道	264	264
旭川市	日本製紙(株)北海道工場(旭川事業所)	H13.12.5		1,500	1,500
旭川市	旭川市長 旭川市(共栄地区)	H1.4.5		219	219
旭川市	(福)北海道療育園(北海道療育園)	S59.7.4	旭川市上水道	390	390
旭川市	北海道旅客鉄道(株)(ロワジールホテル旭川)	H21.11.13	旭川市上水道		
旭川市	医療法人社団旭川圭泉会病院(旭川圭泉会病院(本館))	H15.1.24	旭川市上水道	394	
旭川市	医療法人社団旭川圭泉会病院(旭川圭泉会病院(介護老人保健施設ことぶき))	H16.2.3	旭川市上水道	450	
旭川市	(株)旭川グランドホテル代表取締役(旭川グランドホテル)	H15.12.22	旭川市上水道	569	
旭川市	都市綜研インベストバンク(株)(ホテル和数奇旭川)	H20.7.14	旭川市上水道	348	
旭川市	JA北海道厚生連旭川厚生病院	H20.12.18	旭川市上水道		
旭川市	イオン北海道(株)(イオンモール旭川西)	H21.3.16	旭川市上水道		
旭川市	三菱UFJ信託銀行(株)(フィール旭川)	H19.8.27	旭川市上水道		
旭川市	防衛省(陸上自衛隊旭川駐屯地)	S53.12.23	旭川市上水道		
旭川市	防衛省(陸上自衛隊近文台分屯地)	H14.9.30	旭川市上水道		
士別市	医療法人社団三愛会(老人保健施設ボヌール士別)	H14.9.20	士別市上水道	200	120
名寄市	防衛省(陸上自衛隊名寄駐屯地)	H16.7.21			
富良野市	鳥沼水道利用組合(鳥沼水道利用組合)	H2.11.8		690	990
富良野市	医療法人社団博友会(北の峰病院)	H14.9.24	富良野市上水道	245	10
富良野市	(株)プリンスホテル(新富良野プリンスホテル)	H14.9.30	富良野市上水道	4,080	
富良野市	(福)富良野あさひ郷(北の峯学園)	H15.4.16	富良野市上水道	250	140
富良野市	茜ヶ丘専用水道(茜ヶ丘水道利用組合)	H2.11.8		114	114
富良野市	西麓郷専用水道(西麓郷水道組合)	H17.5.25		720	720
富良野市	老節布専用水道(北進地区)(老節布自家水道利用組合)	H17.5.25		560	560
富良野市	老節布専用水道(松南地区)(老節布用水管理組合)	H17.9.15		230	230
富良野市	(福)北海道社会事業協会(富良野病院専用水道)	H19.4.25	富良野市上水道	230	
富良野市	(福)富良野あさひ郷(特別養護老人ホーム北の峯ハイツ専用水道)	H25.3.7	富良野市上水道		
幌加内町	幌加内町(政和専用水道)	H14.9.26		1,400	79
鷹栖町	(株)本田技術研究所(鷹栖ブルーピンググラウンド)	H14.9.24	鷹栖町上水道		
東神楽町	医療法人六樹会(聖台病院)	S59.2.28	旭川市上水道	180	130
東神楽町	旭川空港水道利用組合(旭川空港ビル)	H14.9.30			
東神楽町	東神楽町(森のゆ花神楽)	H14.9.30		120	
東神楽町	(株)大雪山カントリークラブ	H14.9.30		650	
東神楽町	(福)東神楽町社会福祉協議会(アゼリアハイツ専用水道)	H15.9.25	東神楽町上水道	140	80

確認時給水 人口(人)		現在給水 人口(人)		現在給水 人口(人)		施設 能力 (m ³ /日)	原水の 種 別	浄水方法 の種別	職員数 (人)
左記以外のもの		自己水源のみによるもの		左記以外のもの					
供給を受ける者の数	うち 居住人口	供給を受ける者の数	うち 居住人口	供給を受ける者の数	うち 居住人口				
		591	514			500	深	消	1
		3				71	浅	消	3
		1,048	20			370	深	消	7
		284				64	深	鉄・マ	1
		500	38			150	浅	消	2
		236	236			94	深	鉄・マ	1
		5,286	1,715			2,961			20
							表	急	6
		77	77			92	表	緩	1
		77	77			92			7
		962	268			200	深	マ	2
		364	364			3,600	表	急	2
		149	149			150	表	急	2
		383	383			173	深	消	4
780				780		610	受・深	鉄	10
		484				122	深	鉄	2
		794				234	深	鉄	2
		569				562	深	鉄	8
						98	深	鉄・マ	
2,564				2,533		217	受・深	鉄・マ・膜	6
22,688				22,688		647	受・深	鉄・マ・膜	6
5,900				5,900		100	受・深	鉄・マ	5
							受	消	1
							受	消	1
		200	120			50	深	鉄・マ	2
							表・伏	急	3
		489	489			114	湧	急	1
		245	10			216	深	消	2
		4,080				600	表	消	17
		250	105			112	深	急	1
		93	93			46	表	緩	1
		300	300			198	湧	消	1
		231	231			176	湧	消	1
		190	147			389	湧	消	1
		1,230				250	浅	消	2
200	120			200	120	83	受・浅	消	3
		57	57			200	浅	急	1
81				183		30	受	消	1
		140	140			140	深	鉄・マ	5
2,800				3,151		260	受		8
		120				140	深	消	1
		400				57	深	消・他	4
		140	80			61	深	消	5

所 在 市町村名	設 置 者 名	最近確認 年月日	給水区域の 上簡水の 名称	確認時給水 人口(人)	
				自己水源のみによるもの 供給を受ける者の数	うち 居住人口
比布町	比布町(良佳プラザ遊湯びっぷ)	H14.9.30	比布町簡易水道	1,615	
上川町	アライ地所(株)(層雲閣グランドホテル)	H14.9.24	上川町層雲峡上水道	750	70
上川町	西野目産業(株)(ホテル大雪)	H14.9.30	上川町層雲峡上水道	1,244	20
上川町	野口観光マネジメント(株)(層雲峡朝陽リゾートホテル)	H17.2.25	上川町層雲峡上水道	850	10
上川町	大友観光開発(株)(層雲峡観光ホテル)	H20.3.11	上川町層雲峡上水道		
東川町	川島観光(有)(グランドホテル大雪)	H14.9.25		155	3
東川町	(株)湧駒荘	H14.9.25		143	3
東川町	(株)ハマノホテルズ(旭岳万世閣ホテルディアバレー)	H14.9.27		83	15
東川町	(株)松山温泉(天人閣)	H14.9.30		580	50
東川町	(福)旭川福祉事業会(ひだまりの里)	H14.9.30		150	84
東川町	東川町長(キトウシ地区)	H14.9.30		1,377	
東川町	東川町長(進化台地区)	H14.9.30		548	20
東川町	(株)ハマノホテルズ(ホテルベアモンテ)	H15.4.28		407	30
東川町	(株)天人峡パークホテル	H16.2.13		137	7
東川町	(株)しきしま荘	H18.10.4		106	
東川町	(株)共立メンテナンス(ラ・ピスタ大雪山)	H20.4.4		352	21
美瑛町	(株)タケトー(天人峡グランドホテル)	H14.9.27		119	3
上富良野町	上富良野町(翁地区専用水道)	H14.9.26		1,450	15
上富良野町	上富良野町(清富地区専用水道)	H15.3.27		78	78
上富良野町	防衛省(陸上自衛隊上富良野駐屯地)	H2.6.5	上富良野町上水道		
上富良野町	防衛省(陸上自衛隊上富良野演習場)	H23.8.18			
南富良野町	南富良野町長(かなやま湖森林公園等地区専用水道)	H14.9.9		1,098	4
南富良野町	南富良野町長(東鹿越地区飲料水供給施設(専用水道))	H14.9.9		27	27
計	56			25,212	6,006
(留萌)					
留萌市	防衛省(陸上自衛隊留萌駐屯地)	S63.1.18	留萌市上水道		
計	1				
(宗谷)					
稚内市	防衛省(航空自衛隊稚内分屯基地)	H14.9.24	稚内市上水道		
幌延町	幌延町(音類地区)	S62.7.2		254	254
幌延町	幌延町(下沼地区)	S49.11.25		353	353
計	3			607	607
(オホーツク)					
北見市	北海道糖業(株)北見製糖所	H22.5.18	北見市上水道	350	120
北見市	国立大学法人北見工業大学	H21.12.2	北見市上水道	2,200	10
北見市	国立大学法人北見工業大学(学生寄宿舎)	H20.3.1	北見市上水道	127	127
北見市	北見赤十字病院	H20.1.9	北見市上水道		
北見市	(株)大江本家(静山閣)	H14.9.30	温根湯温泉地区簡易水道	245	
北見市	(株)大江本家(聴水閣)	H14.9.30	温根湯温泉地区簡易水道	755	5
北見市	ルートインジャパン(株)(ルートイン北見駅前)	H20.11.14	北見市上水道	250	
網走市	医療法人社団朗愛会(こが病院)	H24.1.13	網走市上水道		
網走市	防衛省(航空自衛隊網走分屯基地)	H11.4.2	網走市上水道		
美幌町	防衛省(陸上自衛隊美幌駐屯地)	S49.7.29	美幌町上水道		
斜里町	斜里町(峰浜)	H1.9.2		330	330
遠軽町	医療法人交雄会(介護老人保健施設プライムいくたはら)	H24.8.13	生田原簡易水道	167	160
遠軽町	防衛省(陸上自衛隊遠軽駐屯地)	H14.3.12	遠軽町上水道		
雄武町	雄武町(雄武地区)	S61.5.12	雄武専用水道	167	167

確認時給水 人口(人)		現在給水 人口(人)		現在給水 人口(人)		施設 能力 (m ³ /日)	原水の 種 別	浄水方法 の種別	職員数 (人)
左記以外のもの		自己水源のみによるもの		左記以外のもの					
供給を受ける者の数	うち 居住人口	供給を受ける者の数	うち 居住人口	供給を受ける者の数	うち 居住人口				
		1,615				23	深	消	2
		750	70			322	表	消	4
		1,244	100			610	深	消	1
		650	16			750	表	消	1
						700	受・湧	消	4
		155	3			40	湧	消	1
		143	3			47	湧	消	1
		60	6			82	湧	消	1
		446	26			325	湧	消	2
		150	84			237	深	消	2
		1,389	22			60	深	消	1
		430	8			104	深	消	1
		389	16			58	伏	消	1
						190	湧	消	
		106				32	湧	消	1
		100	25			346	湧	消	1
						27	湧	消	
		1,450	15			100	湧	消	3
		34	34			39	湧	消	3
							表	急	2
							湧	急	2
		1,098	12			250	表	緩	1
		27	13			29	表	緩	1
35,013	120	22,106	3,389	35,435	120	14,206			147
							受	消	1
									1
							受	消	6
		133	133			304	深	消	1
		114	114			371	深	鉄・マ	1
		247	247			675			8
		350	120			180	表	急・膜	2
		2,200	10			480	浅	マ	2
		127	127			64	浅	消	2
3,340	67			3,340	67	760	受・深	鉄・マ	1
		231				49	浅	消	4
		755	3			151	浅	消	4
		250				63	深	鉄・マ	2
787	2			787	2	411	深・受	膜	3
							受	消	4
							受	消	1
		195	195			182	湧	消	1
		146	146			50	浅	鉄・マ	1
							受	消	1
		167	164			654	表	急	5

所 在 市町村名	設 置 者 名	最近確認 年月日	給水区域の 上簡水の 名称	確認時給水 人口(人)	
				自己水源のみによるもの 供給を受ける者の数	うち 居住人口
計	14			4,591	919
(十勝)					
帯広市	医療法人社団博仁会(大江病院専用水道)	H14.9.27	帯広市上水道	200	50
帯広市	(福)普仁会(普仁会専用水道)	H14.9.30	帯広市上水道	303	
帯広市	ふじまるビル(株)(ふじまるビル専用水道)	H14.9.30	帯広市上水道	13,550	
帯広市	(株)アルムシステム(帯広グランドホテル)	H14.9.30	帯広市上水道	154	
帯広市	一の野村(株)(ホテルルートイン帯広駅前)	H15.2.18	帯広市上水道	278	
帯広市	国立大学法人帯広畜産大学	H16.3.31	帯広市上水道	1,030	200
帯広市	(株)長崎屋(長崎屋帯広店専用水道)	H16.4.15	帯広市上水道		
帯広市	(株)トヨーカ堂帯広店(トヨーカ堂帯広店専用水道)	H16.7.5	帯広市上水道		
帯広市	イオン北海道(株)イオン帯広店	H15.11.21	帯広市上水道		
帯広市	(株)北海道ホテル	H17.10.14	帯広市上水道		
帯広市	社会医療法人北斗(北斗病院専用水道)	H17.4.25	帯広市上水道		
帯広市	(公財)北海道医療団(帯広第一病院専用水道)	H17.9.7	帯広市上水道		
帯広市	独立行政法人国立病院機構帯広病院	H17.6.21	帯広市上水道		
帯広市	(福)北海道社会事業協会帯広病院(帯広病院専用水道)	H18.6.21	帯広市上水道	1,756	1,300
帯広市	(株)帯広東急イン(帯広東急イン専用水道)	H18.6.1	帯広市上水道		
帯広市	JR北海道ホテルズ(株)(ホテル日航ノースランド帯広専用水道)	H19.4.19	帯広市上水道		
帯広市	医療法人社団博愛会(開西病院専用水道)	H20.8.13	帯広市上水道		
帯広市	JA北海道厚生連帯広厚生病院(帯広厚生病院専用水道)	H20.11.19	帯広市上水道		
帯広市	医療法人社団博愛会(介護老人保健施設ヴィラかいせい)	H24.3.22	帯広市上水道		
帯広市	社会医療法人北斗(北斗病院十勝リハビリテーションセンター専用水道)	H25.9.3	帯広市上水道		
帯広市	防衛省(陸上自衛隊帯広駐屯地)	H10.2.23	帯広市上水道		
帯広市	帯広刑務所	S51.12.7	帯広市上水道		
音更町	医療法人徳洲会(帯広徳洲会病院)	H21.9.28	音更町上水道	512	
音更町	(福)音更晩成園	H14.9.30	音更町西部簡易水道	150	90
鹿追町	防衛省(陸上自衛隊鹿追駐屯地)	H13.5.11			
鹿追町	防衛省(陸上自衛隊然別演習場)	H14.9.30			
鹿追町	防衛省(宿舎)	H14.9.30			
新得町	地方独立行政法人北海道立総合研究機構畜産試験場	H24.3.1		370	370
新得町	加森観光(株)サホロ事業部(サホロカントリークラブ)	H14.9.30		400	
新得町	加森観光(株)サホロ事業部(サホロリゾートホテル)	H19.8.9	伊勢原水道施設帯広水区域		
新得町	新得町長(国民宿舎東大雪荘専用水道)	H15.1.20		771	6
清水町	(福)清水旭山学園(清水旭山学園専用水道)	H14.9.30		130	90
芽室町	めむろ新嵐山(株)	H14.9.30	芽室町簡易水道	1,000	
幕別町	十勝幕別温泉グランヴィリオホテル	H14.9.30	幕別簡易水道		
幕別町	明野・新川水道利用組合(明野・新川専用水道)	S58.3.31		259	219
本別町	北海道糖業(株)(本別製糖所専用水道)	H25.3.8	本別町勇足 簡易水道	184	140
足寄町	足寄町(西足寄地区専用水道)	S58.11.4		899	899
足寄町	(福)あしよる敬愛会(ケアハウス銀河の里あしよる)	H14.9.30		80	70
足寄町	防衛省(陸上自衛隊足寄分屯地)	H14.9.30			
陸別町	陸別町(銀河の森専用水道)	H14.9.30			
陸別町	陸別町(小利別地区専用水道)	H14.9.30		98	98
計	41			22,124	3,532
(釧路)					
釧路市	釧路空港ビル(株)	H14.9.20		300	
釧路市	(福)釧路丹頂協会(丹頂の園)	H14.9.26		148	81

確認時給水 人口(人)		現在給水 人口(人)		現在給水 人口(人)		施設能力 (m ³ /日)	原水の 種 別	浄水方法 の種別	職員数 (人)
左記以外のもの		自己水源のみによるもの		左記以外のもの					
供給を受ける者の数	うち 居住人口	供給を受ける者の数	うち 居住人口	供給を受ける者の数	うち 居住人口				
4,127	69	4,421	765	4,127	69	3,044			33
		200	50			80	深	鉄・マ	3
		303				91	深	鉄・マ	2
		10,000				120	深	鉄・マ	5
		122				152	深	鉄・マ	2
		278				83	深	鉄・マ	11
		1,701	245			600	深	急	1
6,460				6,460		150	受・深	鉄・マ・膜	6
8,483				8,483		226	受・深	鉄・マ・膜	4
5,000				5,000		349	受・深	鉄・マ・膜	5
400				400		120	受・深	鉄・マ・膜	3
2,008	183			1,386	131	321	受・深	鉄・マ・膜	3
1,000	100			1,000	100	132	受・深	鉄・マ・膜	6
858	150			858	150	129	受・深	鉄・マ・膜	4
		1,756	1,300			6	深	鉄・マ・膜	6
535				535		141	受・深	鉄・マ・膜	2
5,050				5,050		208	受・深	鉄・マ・膜	4
676				676		104	受・深	鉄・マ・膜	2
3,848				3,848		308	受・深	鉄・マ・膜	1
130	100			175	103	65	受・深	鉄・マ・膜	1
440				440		99	受・深	鉄・マ・膜	1
							受	消	2
923				640			受	消	1
		512				51	深	マ	1
		150	90			30	湧	消	3
							深	膜	2
							湧	簡	3
50				50			湧	簡	2
		108	108			660	表	緩	1
		80				65	深	消	4
439	20			439	20	269	受・深	消	4
		771	6			220	湧	急	
		220	90			35	深	消	2
		1,000				200	浅	消	2
500				500	30	162	受・深	膜	2
		219	210			345	浅	消	1
		184	140			330	表	急	1
		414	414			1,105	表	緩	1
		80	70			56	湧	消	2
							深	急	1
12,330				2	2	134	受	消	2
		65	65			216	湧	消	2
49,130	553	18,163	2,788	35,942	536	7,362			111
		300				93	深	簡	2
		110	81			60	深	消	2

所 在 市町村名	設 置 者 名	最近確認 年月日	給水区域の 上簡水の 名称	確認時給水 人口(人)	
				自己水源のみによるもの 供給を受ける者の数	うち 居住人口
釧路市	釧路市(山花公園オートキャンプ場)	H14.9.26		60	
釧路市	(福)釧路愛育協会(鶴が丘学園)	H14.9.26		156	110
釧路町	防衛省(陸上自衛隊釧路駐屯地)	H3.9.1	釧路市上水道		
標茶町	標茶町(萩野地区)	S38.9.7		563	563
標茶町	標茶町(西熊牛地区)	S41.11.15		510	510
標茶町	標茶町(北方無去地区)	S42.6.23		336	336
標茶町	標茶町(中オソベツ地区)	S47.10.17		350	350
標茶町	標茶町(虹別地区)	S41.7.9		444	444
弟子屈町	宮本商事(株)	H14.9.26	弟子屈町川湯簡易水道	92	
弟子屈町	(株)川湯ホテルプラザ	H14.9.30	弟子屈町川湯簡易水道	320	
弟子屈町	(株)御園ホテル	H14.9.30	弟子屈町川湯簡易水道	350	63
弟子屈町	(株)川湯観光ホテル	H14.9.30	弟子屈町川湯簡易水道	300	
弟子屈町	(株)プリンスホテル	H14.9.30	弟子屈町扇形地区簡易水道	854	
弟子屈町	弟子屈町(熊牛地区)	S41.11.15		210	210
弟子屈町	弟子屈町(美留和地区)	S36.10.2		420	420
計	17			5,413	3,087
(根室)					
別海町	防衛省(陸上自衛隊矢白別演習場)	S59.1.4	別海町上水道		
中標津町	医療法人樹恵会(石田病院)	H18.3.7		230	
計	2			230	
市計	386			396,719	31,468
町計	119			56,205	10,102
村計	3			10,600	270
合計	508			463,524	41,840

(注)1. 『給水区域の上簡水の名称』については・当該専用水道が上水道又は簡易水道の給水区域内にある場合は・当該上水道又は

2. 原水の種別:表－表流(自流水)・湖－湖水・深－深井戸・浅－浅井戸・地－地下水(浅井戸か深井戸か不明)・伏－伏流水・
3. 浄水方法の種別:急－急速ろ過・緩－緩速ろ過・膜－膜ろ過・消－消毒のみ(浄水受水で追加塩素する場合を含む)・
4. 防衛省が設置する施設については・一部未回答となっている(空欄部分)。

確認時給水 人口(人)		現在給水 人口(人)		現在給水 人口(人)		施設 能力 (m ³ /日)	原水の 種 別	浄水方法 の種別	職員数 (人)
左記以外のもの		自己水源のみによるもの		左記以外のもの					
供給を受け る者の数	うち 居住人口	供給を受け る者の数	うち 居住人口	供給を受け る者の数	うち 居住人口				
		60				21	深	鉄	1
		156	110			106	深	消	1
							受	消	1
		327	327			256	湧	消	1
		197	197			320	深	消	1
		60	60			237	湧	消	1
		269	269			343	湧	消	1
		549	549			362	深	消	1
		92				46	深	消	3
		320				96	深	消	1
		350	63			105	地	消	3
		300				90	地	消	2
		854				744	深	消	7
		58	58			139	湧	消	1
		74	74			157	湧	消	1
		4,076	1,788			3,175			30
							受	消	1
		230				40	深	消	1
		230				40			2
528,925	2,395	380,293	16,165	527,269	2,208	102,815			1,497
21,555	20	47,143	6,310	9,411	52	24,733			277
		10,559	249			2,076			27
550,480	2,415	437,995	22,724	536,680	2,260	129,624	—	—	1,801

簡易水道の名を記載している。

湧－湧水・受－受水。

マ－除マンガン・鉄－除鉄・簡－簡易ろ過・空欄－浄水受水で追加塩素無し

Ⅲ 市町村別水道普及状況

(平成26年3月31日現在)

市町村名	行政区域内 総人口	上水道			簡易水道					
		公 営			公 営			私 営		
		箇所数	計画 給水人口	現在 給水人口	箇所数	計画 給水人口	現在 給水人口	箇所数	計画給 水人口	現在給 水人口
		① 人	② 箇所	③ 人	④ 人	⑤ 箇所	⑥ 人	⑦ 人	⑤ 箇所	⑥ 人
夕張市	9,684	1	10,750	9,717						
岩見沢市	86,529	3 (2)	115,733	86,493						
美唄市	24,263	2 (1)	41,807	24,226						
芦別市	15,618	1	30,550	15,231						
赤平市	11,545	1	19,000	11,241						
三笠市	9,587	2 (1)	60,562	9,605						
滝川市	41,881	1 (1)	43,774	41,102						
砂川市	18,236	2 (2)	19,576	18,243						
歌志内市	3,968	1 (1)	5,105	3,977						
深川市	22,411	1	29,122	21,242						
南幌町	8,183	1 (1)	14,362	8,214						
奈井江町	5,938	1 (1)	6,809	5,932						
上砂川町	3,575				1	4,610	3,586			
由仁町	5,663	1	6,217	5,627						
長沼町	11,590	1 (1)	13,738	11,150						
栗山町	12,734	1	13,200	12,695						
月形町	3,642	1 (1)	4,759	3,042						
浦臼町	2,100	1 (1)	2,841	1,854						
新十津川町	6,944	1 (1)	8,273	6,909						
妹背牛町	3,303				1	4,500	2,780			
秩父別町	2,618	1 (1)	10	10	1	4,200	2,572			
雨竜町	2,749	1 (1)	3,388	2,747						
北竜町	2,070				1	2,600	1,976			
沼田町	3,386	1	11,000	3,351						
計	318,217	26 (16)	460,576	302,608	4	15,910	10,914			
(石狩)										
札幌市	1,919,684	1	2,153,000	1,928,976						
江別市	119,847	1	138,400	119,897						
千歳市	94,679	1	94,800	94,489	1	240	161			
恵庭市	68,515	1	80,500	68,238						
北広島市	59,727	1	69,530	58,842						
石狩市	59,599	1	61,445	59,312						
当別町	17,381	1	22,900	17,281						
新篠津村	3,371	1 (1)	4,239	3,363						
計	2,342,803	8 (1)	2,624,814	2,350,398	1	240	161			
(後志)										
小樽市	125,982	1	200,000	126,255	1	120	1			
島牧村	1,662				3	2,345	1,571			
寿都町	3,273				1	4,060	3,230			
黒松内町	3,100				1	2,760	2,580			
蘭越町	5,075				1	4,900	4,687			
ニセコ町	4,676				1	4,650	4,349			
真狩村	2,157				1	2,610	2,103			
留寿都村	1,858				1	1,840	1,837			
喜茂別町	2,372				1	2,370	2,190			
京極町	3,223				1	3,280	3,080			
倶知安町	15,043	1	15,750	14,811						
共和町	6,325				3	6,420	4,922			

専用水道						合計			普及率	飲料水供給施設					
自己水源のみによるもの			左記以外のもの			箇所数	計画 給水人口	現在 給水人口		公営			私営		
箇所数	確認時 給水人口	現在 給水人口	箇所数	確認時 給水人口	現在 給水人口					箇所数	計画 給水人口	現在 給水人口	箇所数	計画 給水人口	現在 給水人口
⑧ 箇所	⑨ 人	⑩ 人	⑪ 箇所	⑫ 人	⑬ 人	②+⑤+⑧+⑪ 箇所	③+⑥+⑨ 人	④+⑦+⑩=⑭ 人	⑭/① ×100%	箇所	人	人	箇所	人	人
						1	10,750	9,717	100.3						
			1			4 (2)	115,733	86,493	100.0						
			1			3 (1)	41,807	24,226	99.8						
						1	30,550	15,231	97.5						
						1	19,000	11,241	97.4						
						2 (1)	60,562	9,605	100.2						
3	786	667	2	55	55	6 (1)	44,560	41,769	99.7				1	78	88
2	506	318	1			5 (2)	20,082	18,561	101.8						
						1 (1)	5,105	3,977	100.2						
3	875	660				4	29,997	21,902	97.7				1	153	96
						1 (1)	14,362	8,214	100.4						
						1 (1)	6,809	5,932	99.9						
						1	4,610	3,586	100.3						
						1	6,217	5,627	99.4						
			1			2 (1)	13,738	11,150	96.2						
			1			2	13,200	12,695	99.7						
			1			2 (1)	4,759	3,042	83.5						
						1 (1)	2,841	1,854	88.3						
						1 (1)	8,273	6,909	99.5						
						1	4,500	2,780	84.2						
						2 (1)	4,210	2,582	98.6						
						1 (1)	3,388	2,747	99.9						
						1	2,600	1,976	95.5						
						1	11,000	3,351	99.0						
8	2,167	1,645	8	55	55	46 (16)	478,653	315,167	99.0				2	231	184
146	5,717	5,211	93	1,272	1,383	240	2,158,717	1,934,187	100.8						
4	983	825	1			6	139,383	120,722	100.7						
			5			7	95,040	94,650	100.0						
4			4			9	80,500	68,238	99.6						
8			2	96	96	11	69,530	58,842	98.5						
2	219	219	3	250	1	6	61,664	59,531	99.9						
2						3	22,900	17,281	99.4						
						1 (1)	4,239	3,363	99.8						
166	6,919	6,255	108	1,618	1,480	283 (1)	2,631,973	2,356,814	100.6						
2			4			8	200,120	126,256	100.2						
						3	2,345	1,571	94.5						
						1	4,060	3,230	98.7						
						1	2,760	2,580	83.2				1	52	83
4	81	81				5	4,981	4,768	94.0						
6	8	8				7	4,658	4,357	93.2						
						1	2,610	2,103	97.5						
1	180	200				2	2,020	2,037	109.6						
1						2	2,370	2,190	92.3						
2	450	180				3	3,730	3,260	101.1				1	70	53
3	549	87				4	16,299	14,898	99.0				1	58	62
						3	6,420	4,922	77.8						

市町村名	行政区域内 総人口	上水道			簡易水道					
		公営			公営			私営		
		箇所数	計画 給水人口	現在 給水人口	箇所数	計画 給水人口	現在 給水人口	箇所数	計画給 水人口	現在給 水人口
		① 人	② 箇所	③ 人	④ 人	⑤ 箇所	⑥ 人	⑦ 人	⑤ 箇所	⑥ 人
岩内町	13,981	1	18,430	12,119						
泊村	1,790				1	3,500	1,784			
神恵内村	970				2	1,579	937			
積丹町	2,369				1	3,445	1,803			
古平町	3,454				1	4,060	3,358			
仁木町	3,526				1	4,091	3,061			
余市町	20,241	1	21,360	19,827						
赤井川村	1,119				3	1,307	985			
計	222,196	4	255,540	173,012	24	53,337	42,478			
(胆振)										
室蘭市	90,166	1	98,000	90,054						
苫小牧市	173,192	1	182,000	172,657						
登別市	50,517	1	50,200	49,823	1	246	164			
伊達市	35,918	1	36,700	30,897	1	1,700	990			
豊浦町	4,320				4	5,280	4,185			
壮瞥町	2,731				1	4,110	2,570			
白老町	18,510	1	27,300	18,292						
厚真町	4,701				1	4,850	3,907			
洞爺湖町	9,597	1	10,200	8,038	1	2,050	1,394			
安平町	8,628				3	8,950	7,161			
むかわ町	9,025	1	5,370	4,599	2	4,420	2,923			
計	407,305	7	409,770	374,360	14	31,606	23,294			
(日高)										
日高町	12,904	1	12,700	10,767	1	2,400	1,507			
平取町	5,399				3	5,365	4,669	1	230	101
新冠町	5,707				3	5,477	4,908			
浦河町	13,291	2 (1)	17,250	10,955	1	930	709			
様似町	4,740	1	6,150	4,435	1	415	193			
えりも町	5,159				3	7,780	4,983			
新ひだか町	24,394	1	22,100	18,794	2	4,700	3,318			
計	71,594	5 (1)	58,200	44,951	14	27,067	20,287	1	230	103
(渡島)										
函館市	271,827	1	308,000	258,790	9	20,197	13,305			
北斗市	48,009	3 (1)	53,200	44,826	1	3,000	1,772			
松前町	8,369	1	11,500	5,335	3	7,800	3,099			
福島町	4,717	1	12,700	4,526						
知内町	4,810	1	5,200	4,197	2	1,960	584			
木古内町	4,737	1	9,100	4,652						
七飯町	28,682	1	19,500	23,461	2	8,490	4,810			
鹿部町	4,257	1	5,200	4,277	1 (1)	4	2			
森町	16,987	1	14,000	10,821	2	2,000	1,103			
八雲町	17,915	1	12,300	10,704	5	7,135	5,799			
長万部町	5,674	1	8,500	5,401	2	600	393			
計	415,984	13 (1)	459,200	376,990	27 (1)	51,186	30,867			
(檜山)										
江差町	8,517	1	13,500	8,344	1 (1)	545	173			
上ノ国町	5,510	1	5,300	3,800	3	3,490	1,239			
厚沢部町	4,298				1	4,455	4,228			

専用水道						合計				普及率	飲料水供給施設					
自己水源のみによるもの			左記以外のもの			箇所数	計画 給水人口	現在 給水人口	⑭/① ×100%		公営			私営		
箇所数	確認時 給水人口	現在 給水人口	箇所数	確認時 給水人口	現在 給水人口						箇所数	計画 給水人口	現在 給水人口	箇所数	計画 給水人口	現在 給水人口
⑧ 箇所	⑨ 人	⑩ 人	⑪ 箇所	⑫ 人	⑬ 人	②+⑤+⑧+⑪ 箇所	③+⑥+⑨ 人	④+⑦+⑩+⑬ 人		箇所	人	人	箇所	人	人	
1						2	18,430	12,119	86.7							
1						2	3,500	1,784	99.7							
						2	1,579	937	96.6							
						1	3,445	1,803	76.1							
						1	4,060	3,358	97.2							
1	140	106				2	4,231	3,167	89.8							
1						2	21,360	19,827	98.0							
1	90	49				4	1,397	1,034	92.4							
24	1,498	711	4			56	310,375	216,201	97.3				3	180	198	
2	14	20				3	98,014	90,074	99.9	1	100	100				
3	12,640	1,265	1			5	194,640	173,922	100.4							
16	750	753				18	51,196	50,740	100.4				1	50	50	
6	898	708				8	39,298	32,595	90.7				1	69	69	
						4	5,280	4,185	96.9							
			1			2	4,110	2,570	94.1							
1						2	27,300	18,292	98.8							
			1			2	4,850	3,907	83.1							
3			2			7	12,250	9,432	98.3							
1						4	8,950	7,161	83.0							
						3	9,790	7,522	83.3	1	90	64	5	385	378	
32	14,302	2,746	5			58	455,678	400,400	98.3	2	190	164	7	504	497	
						2	15,100	12,274	95.1	1	99	55	1	99	79	
						4	5,595	4,770	88.3							
2	416	404				5	5,893	5,312	93.1							
3	392	194				6 (1)	18,572	11,858	89.2							
						2	6,565	4,628	97.6							
			1			4	7,780	4,983	96.6							
			1			4	26,800	22,112	90.6				10	998	856	
5	808	598	2			27 (1)	86,305	65,937	92.1	1	99	55	11	1,097	935	
2	180	164				12	328,377	272,259	100.2							
1	640	650				5 (1)	56,840	47,248	98.4							
						4	19,300	8,434	100.8							
						1	12,700	4,526	96.0							
						3	7,160	4,781	99.4							
						1	9,100	4,652	98.2							
4	666	627				7	28,656	28,898	100.8							
						2 (1)	5,204	4,279	100.5							
3	413	274				6	16,413	12,198	71.8	1	250	52				
						6	19,435	16,503	92.1				1	70	50	
						3	9,100	5,794	102.1				2	376	180	
10	1,899	1,715				50 (2)	512,285	409,572	98.5	1	250	52	3	446	230	
						2 (1)	14,045	8,517	100.0							
						4	8,790	5,039	91.5							
						1	4,455	4,228	98.4							

市町村名	行政区域内 総人口	上水道			簡易水道					
		公 営			公 営			私 営		
		箇所数	計画 給水人口	現在 給水人口	箇所数	計画 給水人口	現在 給水人口	箇所数	計画給 水人口	現在給 水人口
		① 人	② 箇所	③ 人	④ 人	⑤ 箇所	⑥ 人	⑦ 人	⑤ 箇所	⑥ 人
乙部町	4,109				1	4,550	4,033			
奥尻町	2,921				1	2,180	2,252			
今金町	5,737				7	8,070	5,085			
せたな町	8,933				10	12,759	8,395			
計	40,025	2	18,800	12,144	24 (1)	36,049	25,405			
(上川)										
旭川市	347,063	1	377,800	326,110	2	760	245			
士別市	20,891	1	19,971	17,002						
名寄市	29,110	1	27,560	26,146	3	682	366			
富良野市	23,301	1	19,000	15,794	6	3,860	1,976			
鷹栖町	7,297	1	10,000	7,051						
東神楽町	10,071	2 (1)	8,800	6,458						
当麻町	6,955	1	9,000	6,265						
比布町	3,980				1	4,000	2,894			
愛別町	3,153				1	3,780	2,709			
上川町	4,004	2	12,200	3,591						
東川町	7,803				1	5,000				
美瑛町	10,632	1	15,370	9,470						
上富良野町	11,301	1	12,500	10,001	3	1,840	1,030			
中富良野町	5,335				1	4,980	4,928			
南富良野町	2,686				4	2,744	2,503			
占冠村	1,154				1	2,664	1,118			
和寒町	3,739				1	4,944	3,490			
剣淵町	3,393	1 (1)	29	14	1	3,310	2,590			
下川町	3,513				2	5,500	3,206			
美深町	4,731	1	6,000	4,058	1	850	331			
音威子府村	768				1	1,070	701			
中川町	1,721				2	2,110	1,684			
幌加内町	1,611				2	1,550	1,304			
計	514,212	14 (2)	518,230	431,960	33	49,644	31,075			
(留萌)										
留萌市	23,031	1	36,700	22,745						
増毛町	4,894	1	5,500	4,159	4	2,220	793			
小平町	3,429	1	5,100	3,407						
苫前町	3,425				1	4,300	3,381			
羽幌町	7,643	1	8,400	6,856	3 (1)	967	566			
初山別村	1,331				3 (1)	1,344	1,276			
遠別町	2,909				2 (1)	3,637	2,932			
天塩町	3,385				3	3,505	3,246			
計	50,047	4	55,700	37,167	16 (3)	15,973	12,194			
(宗谷)										
稚内市	36,576	1	55,900	36,400	1	104	75			
猿払村	2,715				4	3,070	2,819			
浜頓別町	3,885				1	4,910	3,989			
中頓別町	1,901				1	2,820	1,907			
枝幸町	8,779	1	6,330	5,734	4	5,057	2,970			
豊富町	4,176				1	4,370	4,191			
礼文町	2,739				3	7,500	2,746			

専用水道						合計			普及率	飲料水供給施設					
自己水源のみによるもの			左記以外のもの			箇所数	計画 給水人口	現在 給水人口		公営			私営		
箇所数	確認時 給水人口	現在 給水人口	箇所数	確認時 給水人口	現在 給水人口					箇所数	計画 給水人口	現在 給水人口	箇所数	計画 給水人口	現在 給水人口
⑧ 箇所	⑨ 人	⑩ 人	⑪ 箇所	⑫ 人	⑬ 人	②+⑤+⑧+⑪ 箇所	③+⑥+⑨ 人	④+⑦+⑩+⑬ 人	⑭/① ×100%	箇所	人	人	箇所	人	人
						1	4,550	4,033	98.2						
1						2	2,180	2,252	77.1				1	142	79
1	96	77				8	8,166	5,162	90.0						
						10	12,759	8,395	94.0	1	88	50			
2	96	77				28 (1)	54,945	37,626	94.0	1	88	50	1	142	79
8	2,373	1,164	6			17	380,933	327,519	94.4				1	80	80
1	120	120				2	20,091	17,122	82.0						
1						5	28,242	26,512	91.1				1	62	99
9	2,764	1,375	1	120	120	17	25,624	19,145	82.2				2	230	149
			1			2	10,000	7,051	96.6						
4	210	220	1			7 (1)	9,010	6,678	66.3						
						1	9,000	6,265	90.1						
1						2	4,000	2,894	72.7						
						1	3,780	2,709	85.9						
3	100	186	1			6	12,300	3,777	94.3						
11	233	193				12	5,233	193	2.5						
1	3					2	15,373	9,470	89.1				2	139	117
4	93	49				8	14,433	11,080	98.0				1	110	75
						1	4,980	4,928	92.4						
2	31	25				6	2,775	2,528	94.1						
						1	2,664	1,118	96.9						
						1	4,944	3,490	93.3						
						2 (1)	3,339	2,604	76.7				4	286	241
						2	5,500	3,206	91.3						
						2	6,850	4,389	92.8	4	368	251			
						1	1,070	701	91.3						
						2	2,110	1,684	97.9						
1	79	57				3	1,629	1,361	84.5						
46	6,006	3,389	10	120	120	103 (2)	573,880	466,424	90.7	4	368	251	11	907	761
			1			2	36,700	22,745	98.8						
						5	7,720	4,952	101.2						
						1	5,100	3,407	99.4						
						1	4,300	3,381	98.7						
						4 (1)	9,367	7,422	97.1						
						3 (1)	1,344	1,276	95.9						
						2 (1)	3,637	2,932	100.8						
						3	3,505	3,246	95.9						
			1			21 (3)	71,673	49,361	98.6						
			1			3	56,004	36,475	99.7						
						4	3,070	2,819	103.8						
						1	4,910	3,989	102.7						
						1	2,820	1,907	100.3						
						5	11,387	8,704	99.1						
						1	4,370	4,191	100.4						
						3	7,500	2,746	100.3						

市町村名	行政区域内 総人口	上水道			簡易水道					
		公 営			公 営			私 営		
		箇所数	計画 給水人口	現在 給水人口	箇所数	計画 給水人口	現在 給水人口	箇所数	計画給 水人口	現在給 水人口
		① 人	② 箇所	③ 人	④ 人	⑤ 箇所	⑥ 人	⑦ 人	⑤ 箇所	⑥ 人
利尻町	2,270				1	2,360	2,274			
利尻富士町	2,739				1	2,963	2,572			
幌延町	2,507				2	2,430	1,985			
計	68,287	2	62,230	42,134	19	35,584	25,528			
(オホーツク)										
北見市	122,276	2	144,432	109,007	6	7,172	6,226			
網走市	37,559	1	45,000	36,280	2	970	645			
紋別市	23,559	1	23,000	22,270	3	1,731	956			
美幌町	20,874	1	26,300	19,942						
津別町	5,301	1	7,000	4,674	1	400	226			
斜里町	12,188	1	13,200	9,659	1	1,280	1,145			
清里町	4,380				2	6,200	3,074			
小清水町	5,226				2	5,396	4,698			
訓子府町	5,357	1	6,350	5,141						
置戸町	3,163				1	3,200	2,784			
佐呂間町	5,566				3	5,358	4,801			
遠軽町	21,474	1	17,800	16,051	5	6,280	3,717			
湧別町	9,521	1	11,950	7,346	3 (1)	1,120	583			
滝上町	2,869				1	3,150	2,396			
興部町	4,049				1	4,333	4,071			
西興部村	1,150				1	1,210	1,111			
雄武町	4,627				1	4,330	4,265			
大空町	7,773				3	8,800	7,435			
計	296,912	10	295,032	230,370	36 (1)	60,930	48,133			
(十勝)										
帯広市	168,007	1	202,100	164,886	2	3,605	3,328			
音更町	45,354	1	42,500	37,854	2	3,040	1,579			
士幌町	6,367				3	6,829	6,113			
上士幌町	4,975				2 (1)	4,957	4,833			
鹿追町	5,599				3	4,795	4,087			
新得町	6,402	1	5,990	5,379	3 (1)	920	520			
清水町	9,889	1	8,700	5,938	2	2,794	2,498			
芽室町	19,209	1	18,200	15,533	3	2,360	1,906			
中札内村	4,060				1	4,700	3,993			
更別村	3,333				1	3,700	3,284			
大樹町	5,830	1	5,880	5,779						
広尾町	7,523	1	6,400	6,084	3	2,270	1,361			
幕別町	27,601	2 (1)	26,750	22,216	6 (1)	3,456	2,922			
池田町	7,320	1	8,200	6,644	1 (1)	14	7			
豊頃町	3,377				2 (1)	3,834	3,316			
本別町	7,783	1	7,900	5,398	4 (1)	2,596	1,549			
足寄町	7,398	1	7,300	5,752	1	1,260	288			
陸別町	2,587				1	3,170	2,273			
浦幌町	5,289				1	4,356	4,598			
計	347,903	12 (1)	339,920	281,463	41 (6)	58,656	48,455			
(釧路)										
釧路市	178,451	1	222,000	171,182	5	8,820	6,613			
釧路町	20,323	1 (1)	22,730	16,859	1	3,040	2,970			

専用水道						合計				普及率	飲料水供給施設					
自己水源のみによるもの			左記以外のもの			箇所数	計画 給水人口	現在 給水人口	⑭/① ×100%		公営			私営		
箇所数	確認時 給水人口	現在 給水人口	箇所数	確認時 給水人口	現在 給水人口						箇所数	計画 給水人口	現在 給水人口	箇所数	計画 給水人口	現在 給水人口
⑧ 箇所	⑨ 人	⑩ 人	⑪ 箇所	⑫ 人	⑬ 人	②+⑤+⑧+⑪ 箇所	③+⑥+⑨ 人	④+⑦+⑩=⑭ 人		箇所	人	人	箇所	人	人	
						1	2,360	2,274	100.2							
						1	2,963	2,572	93.9							
2	607	247				4	3,037	2,232	89.0				3	270	192	
2	607	247	1			24	98,421	67,909	99.4				3	270	192	
6	262	260	1	67	67	15	151,866	115,493	94.5				3	236	171	
			2	2	2	5	45,970	36,925	98.3							
						4	24,731	23,226	98.6				3	490	187	
			1			2	26,300	19,942	95.5							
						2	7,400	4,900	92.4							
1	330	195				3	14,810	10,999	90.2							
						2	6,200	3,074	70.2							
						2	5,396	4,698	89.9							
						1	6,350	5,141	96.0							
						1	3,200	2,784	88.0							
						3	5,358	4,801	86.3							
1	160	146	1			8	24,240	19,914	92.7							
						4 (1)	13,070	7,929	83.3				2	171	131	
						1	3,150	2,396	83.5							
						1	4,333	4,071	100.5							
						1	1,210	1,111	96.6							
1	167	164				2	4,497	4,429	95.7				2	173	157	
						3	8,800	7,435	95.7							
9	919	765	5	69	69	60 (1)	356,881	279,268	94.1				10	1,070	646	
7	1,550	1,595	15	533	484	25	207,255	169,809	101.1							
2	90	90				5	45,630	39,523	87.1							
						3	6,829	6,113	96.0							
						2 (1)	4,957	4,833	97.1							
2			1			6	4,795	4,087	73.0							
3	376	114	1	20	20	8 (1)	7,286	6,013	93.9							
1	90	90				4	11,584	8,526	86.2							
1						5	20,560	17,439	90.8							
						1	4,700	3,993	98.3							
						1	3,700	3,284	98.5							
						1	5,880	5,779	99.1							
						4	8,670	7,445	99.0							
1	219	210	1		30	10 (2)	30,425	25,348	91.8							
						2 (1)	8,214	6,651	90.9							
						2 (1)	3,834	3,316	98.2							
2 (1)	516	249				7 (2)	11,012	7,196	92.5							
3	593	375				5	9,153	6,415	86.7	3	212	174				
1	98	65	1		2	3	3,268	2,338	90.4	1	103	77				
						1	4,356	4,598	86.9							
23 (1)	3,532	2,788	19	553	536	95 (8)	402,108	332,706	95.6	4	315	251				
4	191	191				10	231,011	177,986	99.7	1	125	53				
			1			3 (1)	25,770	19,829	97.6							

市町村名	行政区域内 総人口	上水道			簡易水道					
		公 営			公 営			私 営		
		箇所数	計画 給水人口	現在 給水人口	箇所数	計画 給水人口	現在 給水人口	箇所数	計画給 水人口	現在給 水人口
		① 人	② 箇所	③ 人	④ 人	⑤ 箇所	⑥ 人	⑦ 人	⑧ 箇所	⑨ 人
厚岸町	10,139	1	10,380	9,289	2	1,048	747			
浜中町	6,269	1	5,175	4,982						
標茶町	8,002	1	5,020	4,373						
弟子屈町	7,892	1	7,500	5,137	3	2,778	1,629			
鶴居村	2,511				1	2,096	2,053			
白糠町	8,773	1	10,447	8,235	2	808	234			
計	242,360	7 (1)	283,252	220,057	14	18,590	14,246			
(根室)										
根室市	28,047	1	32,300	26,051	1	2,300	2,063			
別海町	15,631	1	16,000	15,665						
中標津町	24,014	1	21,400	20,656	1	3,190	2,982			
標津町	5,498				3	6,104	5,467			
羅臼町	5,676	1	6,820	5,166	2	1,270	457			
計	78,866	4	76,520	67,538	7	12,864	10,969			
合 計	5,416,711	118 (23)	5,917,784	4,945,152	274 (12)	467,636	344,006	1	230	101

- (注) 1. 箇所数の () 内の数値は当該市町村に給水を行っている他の水道事業者数 (内数)
2. 飲料水供給施設とは、50人以上100人以下を給水人口とする小規模な水道施設をいう。

専用水道						合計			普及率	飲料水供給施設					
自己水源のみによるもの			左記以外のもの			箇所数	計画 給水人口	現在 給水人口		公営			私営		
箇所数	確認時 給水人口	現在 給水人口	箇所数	確認時 給水人口	現在 給水人口					箇所数	計画 給水人口	現在 給水人口	箇所数	計画給 水人口	現在 給水人口
⑧ 箇所	⑨ 人	⑩ 人	⑪ 箇所	⑫ 人	⑬ 人	②+⑤+⑧+⑪ 箇所	③+⑥+⑨ 人	④+⑦+⑩+⑬ 人	⑭/① ×100%	箇所	人	人	箇所	人	人
						3	11,428	10,036	99.0	1	98	65			
						1	5,175	4,982	79.5						
5	2,203	1,402				6	7,223	5,775	72.2	2	267	146			
7	693	195				11	10,971	6,961	88.2	3	255	245			
						1	2,096	2,053	81.8	2	132	135			
						3	11,255	8,469	96.5						
16	3,087	1,788	1			38 (1)	304,929	236,091	97.4	9	877	644			
						2	34,600	28,114	100.2						
			1			2	16,000	15,665	100.2						
1						3	24,590	23,638	98.4						
						3	6,104	5,467	99.4						
						3	8,090	5,623	99.1						
1			1			13	89,384	78,507	99.5						
344 (1)	41,840	22,724	165	2,415	2,260	902 (36)	6,427,490	5,311,983	98.1	22	2,187	1,467	51	4,847	3,722

IV 水道料金

IV

(平成26年3月31日現在)

IV－1 水道料金一覧表

(上水道事業)

事業者名	一般（家庭）用				10m ³ までの料金 円(税込)	メーター 使用料 円	現行料金 適用年月日
	基本料金		超過料金				
	水量 トンまで	金額 円	金額 円/m ³				
(空知)							
夕張市	10	2,864	@	369	2,956	92	H24.4.1
岩見沢市	7	882	@	189	1,449		H21.4.1
美唄市	5	840	@	200	1,840		H2.7.1
芦別市	8	1,449	@	241	1,931		H17.6.1
赤平市	8	1,780	@	275	2,330		H20.5.1
三笠市	8	1,570	@	233	2,036		H21.4.1
深川市	8	1,795	@	278	2,561	210	H9.4.1
由仁町	7	1,270	@	315	2,488	273	H9.4.1
栗山町		394	@	252	2,914		H24.4.1
沼田町	10	2,247	@	273	2,562	315	H13.7.1
長幌上水道企業団	8	1,512	@	201	1,914		H9.4.1
西空知広域水道企業団	8	2,362	@	294	2,950		H20.4.1
月新水道企業団	8	1,680	@	230	2,140		H9.4.1
中空知広域水道企業団	7	1,420	@	230	2,110		H20.4.1
(石狩)							
札幌市	10	1,386	@	210	1,386		H9.4.1
江別市	8	1,102	@	194	1,491		H9.4.1
千歳市	8	819	@	141	1,102		H9.4.1
恵庭市	8	1,250	@	224	1,698		H17.10.1
北広島市		756	@	160	2,362		H5.4.1
石狩市	7	1,596	@	207	2,219		H25.4.1
当別町		798	@	196	2,760		H25.4.1
(後志)							
小樽市	10	1,333	@	194	1,333		H8.4.1
倶知安町	6	787	@	131	1,311		H9.6.1
岩内町	10	1,570	@	210	2,000	430	H9.6.1
余市町	7	1,826	@	270	2,636		H23.7.1
(胆振)							
室蘭市	8	924	@	131	1,186		H8.4.1
苫小牧市		934	@	21	1,344		H23.10.1
登別市	5	1,207	@	159	2,000		H19.7.1
伊達市	8	997	@	136	1,270		H21.5.1
白老町	8	1,312	@	157	1,627		H22.12.1
洞爺湖町	8	1,554	@	194	2,152	210	H9.4.1
むかわ町		840	@	160	2,440		H22.4.1
(日高)							
日高町	8	1,701	@	231	2,560	399	H9.4.1
浦河町		1,120	@	105	2,170		H16.6.1
様似町	5	1,890	@	189	2,830		H9.4.1
新ひだか町	10	1,680	@	178	1,680		H19.7.1
(渡島)							
函館市		745	@	112	745		H6.4.1
北斗市	10	1,155	@	136	1,270	115	H13.4.1
北斗市(大野町)	10	1,155	@	136	1,270	115	H22.4.1
松前町	7	1,785	@	152	2,241		H9.4.1
福島町	8	2,016	@	199	2,824	409	H8.9.1
知内町	8	1,240	@	110	1,740	280	H11.4.1
木古内町	8	1,932	@	241	2,709	294	H18.4.1
七飯町	8	1,312	@	126	1,560		H9.6.1

事業者名	一般（家庭）用			10m ³ までの料金 円(税込)	メーター 使用料 円	現行料金 適用年月日
	基本料金		超過料金			
	水量 トンまで	金額 円	金額 円/m ³			
鹿部町	10	1,575	@ 136	1,960	388	H12.4.1
森町	10	1,900	@ 230	1,900		H16.12.1
八雲町	8	1,260	@ 147	1,554		H18.6.1
長万部町	8	1,428	@ 189	1,806		H24.10.1
(檜山)						
江差町	8	2,366	@ 262	2,890		H20.6.20
上ノ国町	5	997	@ 115	1,960	388	H15.4.1
(上川)						
旭川市	8	1,071	@ 150	1,371		H9.10.1
士別市	8	1,350	@ 164	1,678		H8.5.1
名寄市	5	770	@ 230	1,920		H20.4.1
富良野市	8	1,407	@ 210	1,827		H22.4.1
鷹栖町	8	1,848	@ 231	2,310		H19.4.1
東神楽町	5	810	@ 140	1,320		H5.4.1
当麻町	8	1,795	@ 183	2,161		H9.4.1
上川町(中央)	8	1,365	@ 162	1,942	252	H9.4.1
上川町(層雲峡)	8	1,365	@ 162	1,942	252	H9.4.1
美瑛町	8	1,610	@ 224	2,058		H9.7.1
上富良野町	8	1,512	@ 157	1,826		H11.4.1
美深町	6	1,290	@ 190	2,060		H16.4.1
(留萌)						
留萌市	8	1,478	@ 213	1,904		H21.2.1
増毛町	8	2,200	@ 230	3,060	400	H11.4.1
小平町	8	1,800	@ 250	2,300		H12.4.1
羽幌町	10	2,850	@ 300	2,850		H17.4.1
(宗谷)						
稚内市	8	1,680	@ 210	2,340	240	H9.9.1
枝幸町	10	2,100	@ 189	2,100		H18.4.1
(オホーツク)						
北見市(北見)		1,354	@	1,940		H24.10.1
北見市(留辺蘂)		1,585	@	2,238		H24.10.1
網走市	8	1,388	@ 200	1,789		H17.4.1
紋別市	8	1,218	@ 217	1,652		H18.6.1
美幌町	8	1,260	@ 204	1,669		H6.4.1
津別町	10	2,100	@ 210	2,100		H19.4.1
斜里町	10	1,200	@ 130	1,200		H20.4.1
訓子府町		1,260	@ 136	2,730		H21.4.1
遠軽町	8	1,596	@ 199	1,995		H18.4.1
湧別町	10	2,100	@ 189	2,100		H9.4.1
(十勝)						
帯広市		945	@ 47	1,417		H20.4.1
音更町	5	1,140	@ 240	2,340		H24.1.11
新得町	8	1,180	@ 132	1,444		H22.6.1
清水町	10	1,800	@ 180	1,800		H22.6.1
芽室町	10	2,488	@ 252	2,488		H14.4.1
大樹町	8	2,000	@ 260	2,520		H17.3.26
広尾町	5	900	@ 180	1,800		H9.1.1
幕別町		350	@ 240	2,750		H20.4.1
池田町	8	2,100	@ 252	2,604		H24.4.1
本別町	8	1,777	@ 239	2,255		H16.3.1
足寄町	8	1,780	@ 170	2,120		H8.4.1

事業者名	一般（家庭）用				10m ³ までの料金 円(税込)	メーター 使用料 円	現行料金 適用年月日
	基本料金		超過料金				
	水量 トンまで	金額 円	金額 円/m ³				
(鉦路)							
鉦路市	8	1,158	@	164	1,487		H12.4.1
厚岸町		1,029	@	158	2,600		H24.4.1
浜中町	8	2,100	@	210	2,680	160	H9.4.1
標茶町	10	1,410	@	137	1,410		H9.4.1
弟子屈町	10	1,830	@	180	1,830		H10.5.1
白糠町	8	1,890	@	210	2,310		H10.4.1
(根室)							
根室市	8	1,270	@	220	2,162	451	H9.4.1
別海町	5	938	@	173	2,223	420	H9.4.1
中標津町	8	1,575	@	199	1,974		H9.4.1
羅臼町	7	2,070	@	300	3,360	390	H20.4.1

- (注) 1. 金額は全て税込(1円未満の端数は切り捨て)の額である。
2. 10m³までの料金はメーター使用料も含む。
3. 基本水量が空欄の事業者は、口径別(13mm)の料金体系である。

IV－2 水道料金一覽表

(簡易水道事業)

事業者名	施設名	一般（家庭）用				10m ³ までの料金 円(税込)	メーター 使用料 円
		基本料金		超過料金			
		水量 トンまで	金額 円	金額 円/m ³			
(空知)							
上砂川町	上砂川	8	2,205	@	262	2,730	
妹背牛町	妹背牛町	10	2,814	@	281	2,814	
秩父別町	秩父別町	10	2,562	@	278	2,562	
北竜町	北竜町	10	2,600	@	260	2,600	
(石狩)							
千歳市	支笏湖畔	8	1,165	@	169	1,503	
(後志)							
小樽市	石狩湾新港銭函	7	1,470	@	189	2,037	
島牧村	本目・豊浜・歌島	10	2,000	@	240	2,000	
島牧村	元町・永豊	10	2,000	@	240	2,000	
島牧村	第二栄浜	10	2,000	@	240	2,000	
寿都町	寿都町	8	520	@	190	900	
黒松内町	黒松内町	10	1,960	@	190	1,960	
蘭越町	蘭越町	10	1,890	@	210	1,890	
ニセコ町	ニセコ町	10	1,630	@	150	1,630	
真狩村	真狩村	8	1,200	@	150	1,500	
留寿都村	留寿都	10	1,360	@	150	1,360	
喜茂別町	喜茂別町	10	1,530	@	165	1,530	
京極町	京極	10	940	@		940	
共和町	第一	10	1,890	@	180	1,890	
共和町	第三	10	1,890	@	180	1,890	
共和町	第四	10	1,890	@	180	1,890	
泊村	泊村	10	1,030	@	100	1,030	
神恵内村	神恵内	10	2,100	@	150	2,100	
神恵内村	珊内	10	2,100	@	150	2,100	
積丹町	積丹町	10	2,100	@	210	2,100	
古平町	古平	8	2,200	@	270	2,740	
仁木町	仁木	8	2,000	@	190	2,380	
赤井川村	赤井川	10	1,230	@	180	1,230	
赤井川村	都	10	1,230	@	180	1,230	
赤井川村	常盤	10	1,230	@	180	1,230	
(胆振)							
登別市	登別市		672	@	63	1,590	
伊達市	大滝区	8	1,150	@	94	1,338	
豊浦町	市街	8	1,040	@	130	1,430	130
豊浦町	大岸	8	1,040	@	130	1,430	130
豊浦町	礼文華	8	1,040	@	130	1,430	130
豊浦町	大和	8	1,040	@	130	1,430	130
壮瞥町	壮瞥町	10	1,100	@	110	1,100	
厚真町	厚真	8	1,680	@	210	2,430	336
洞爺湖町	洞爺湖町	8	1,554	@	194	2,152	210
安平町	早来	8	2,280	@	262	2,800	
安平町	追分本町	8	1,860	@	210	2,280	

事業者名	施設名	一般（家庭）用				10m ³ までの料金 円(税込)	メーター 使用料 円
		基本料金		超過料金			
		水量 トンまで	金額 円	金額 円/m ³			
安平町	明春辺	8	1,860	@	210	2,280	
むかわ町	穂別		840	@	150	2,440	
むかわ町	富内		840	@	150	2,440	
(日高)							
日高町	日高町	8	1,680	@	160	2,000	
平取町	本町	7	2,310	@	250	3,060	
平取町	貫気別	7	2,310	@	250	3,060	
平取町	中部振内	7	2,310	@	250	3,060	
平取町	去場		1,200	@		1,200	
新冠町	新冠	5	1,600	@	249	2,840	
新冠町	新冠第一	5	1,600	@	249	2,840	
新冠町	新冠第二	5	1,600	@	249	2,840	
浦河町	東部		1,120	@	105	2,170	
様似町	幌満	5	1,890	@	189	2,830	
えりも町	西部	10	2,100	@	262	2,100	
えりも町	東部	10	2,100	@	262	2,100	
えりも町	目黒	10	2,100	@	262	2,100	
新ひだか町	三石第1	10	1,680	@	178	1,680	
新ひだか町	三石第2	10	1,680	@	178	1,680	
(渡島)							
函館市	戸井	10	745	@	112	745	
函館市	日浦	10	745	@	112	745	
函館市	恵山東部	10	745	@	112	745	
函館市	榎法華	10	745	@	112	745	
函館市	古部	10	745	@	112	745	
函館市	木直	10	745	@	112	745	
函館市	尾札部	10	745	@	112	745	
函館市	白尻	10	745	@	112	745	
函館市	大船	10	745	@	112	745	
北斗市	茂辺地	10	1,155	@	136	1,270	115
松前町	原口	7	1,785	@	152	2,241	
松前町	江良	7	1,785	@	152	2,241	
松前町	西部	7	1,785	@	152	2,241	
知内町	小谷石	8	1,240	@	110	1,740	280
知内町	湯の里	8	1,240	@	110	1,740	280
七飯町	大沼	8	1,155	@	99	1,350	
七飯町	藤城	8	1,312	@	126	1,560	
森町	駒ヶ岳・赤井川	10	1,900	@	230	1,900	
森町	濁川	10	1,900	@	230	1,900	
八雲町	落部	8	1,260	@	147	1,554	
八雲町	野田生	8	1,260	@	147	1,554	
八雲町	黒岩	8	1,260	@	147	1,554	
八雲町	熊石	8	1,260	@	147	1,554	
八雲町	大新			@		1,016	

事業者名	施設名	一般（家庭）用				10m ³ までの料金 円(税込)	メーター 使用料 円
		基本料金		超過料金			
		水量 トンまで	金額 円	金額 円/m ³			
長万部町	双葉	8	1,428	@	189	1,806	
長万部町	静狩	8	1,428	@	189	1,806	
	(檜山)						
上ノ国町	湯ノ岱	5	997	@	115	1,960	388
上ノ国町	木ノ子	5	997	@	115	1,960	388
上ノ国町	小砂子	5	997	@	115	1,960	388
厚沢部町	厚沢部町	8	1,400	@	120	1,640	
乙部町	乙部町	8	1,570	@	162	1,900	
奥尻町	奥尻	8	1,730	@	140	2,390	380
今金町	今金	7	1,000	@	220	1,950	290
今金町	種川	7	1,000	@	220	1,950	290
今金町	花石	7	1,000	@	220	1,950	290
今金町	美利河	7	1,000	@	220	1,950	290
今金町	八束	7	1,000	@	220	1,950	290
今金町	金原・鈴金	7	1,000	@	220	1,950	290
今金町	神丘	7	1,000	@	220	1,950	290
せたな町	久遠	10	1,550	@	160	1,550	
せたな町	長磯	10	1,550	@	160	1,550	
せたな町	瀬棚	10	1,550	@	160	1,550	
せたな町	島歌	10	1,550	@	160	1,550	
せたな町	元浦	10	1,550	@	160	1,550	
せたな町	北島歌	10	1,550	@	160	1,550	
せたな町	北檜山	10	1,550	@	160	1,550	
せたな町	若松	10	1,550	@	160	1,550	
せたな町	太櫓	10	1,550	@	160	1,550	
せたな町	丹羽	10	1,550	@	160	1,550	
	(上川)						
旭川市	西神居	8	1,071	@	150	1,371	
旭川市	江丹別	8	1,071	@	150	1,371	
名寄市	智恵文中央	5	770	@	230	1,920	
名寄市	智恵文八幡	5	770	@	230	1,920	
名寄市	風連日進	5	770	@	230	1,920	
富良野市	富丘	8	1,407	@	210	1,827	
富良野市	東山市街	8	1,407	@	210	1,827	
富良野市	島の下	8	1,407	@	210	1,827	
富良野市	山部市街	8	1,407	@	210	1,827	
富良野市	学田	8	1,407	@	210	1,827	
富良野市	布部市街	8	1,407	@	210	1,827	
比布町	比布町	8	2,000	@	200	2,400	
愛別町	愛別町	8	2,184	@	231	2,640	
東川町	中央(休止中)			@			
上富良野町	東中	8	1,512	@	157	1,826	
上富良野町	西部	8	1,512	@	157	1,826	
上富良野町	江花	8	1,512	@	157	1,826	

事業者名	施設名	一般（家庭）用				10m ³ までの料金 円(税込)	メーター 使用料 円
		基本料金		超過料金			
		水量 トンまで	金額 円	金額 円/m ³			
中富良野町	中富良野町	10	1,618	@	161	1,618	
南富良野町	幾寅	8	1,633	@	214	2,061	
南富良野町	金山・下金山	8	1,633	@	214	2,061	
南富良野町	落合	8	1,633	@	214	2,061	
南富良野町	北落合	8	1,633	@	214	2,061	
占冠村	占冠村	10	1,110	@	80	1,110	
和寒町	和寒	8	1,410	@	181	1,772	
剣淵町	剣淵町	8	1,620	@	240	2,100	
下川町	下川	6	1,417	@	231	2,341	
下川町	一の橋	6	1,417	@	231	2,341	
美深町	北部	6	1,480	@	220	2,360	
音威子府村	音威子府村	10	1,840	@	200	1,840	
中川町	中川	8	1,670	@	230	2,130	
中川町	佐久	8	1,670	@	230	2,130	
幌加内町	幌加内	10	1,400	@	120	1,700	300
幌加内町	湖南	10	1,400	@	120	1,700	300
(留萌)							
増毛町	阿分	8	2,200	@	230	3,060	400
増毛町	別荘	8	2,200	@	230	3,060	400
増毛町	岩老	8	2,200	@	230	3,060	400
増毛町	雄冬	8	2,200	@	230	3,060	400
苫前町	苫前町	8	2,260	@	300	2,860	
羽幌町	天売	8	2,570	@	340	3,250	
羽幌町	焼尻	8	2,570	@	340	3,250	
初山別村	初山別	10	2,310	@	250	2,580	270
初山別村	有明	10	2,310	@	250	2,580	270
遠別町	遠別町	8	1,995	@	252	2,499	
天塩町	市街	8	2,120	@	265	3,030	380
天塩町	雄信内	8	2,120	@	265	3,030	380
天塩町	泉源産土	8	2,120	@	265	3,030	380
(宗谷)							
稚内市	東浦	8	1,680	@	210	2,340	240
猿払村	鬼志別	5	1,310	@	178	2,520	315
猿払村	浜鬼志別	5	1,310	@	178	2,520	315
猿払村	浅茅野	5	1,310	@	178	2,520	315
猿払村	浜猿払	5	1,310	@	178	2,520	315
浜頓別町	浜頓別町	5	1,050	@	157	1,830	
中頓別町	中頓別	10	2,150	@	215	2,150	
枝幸町	枝幸南部	10	2,100	@	189	2,100	
枝幸町	歌登	10	2,100	@	189	2,100	
枝幸町	本幌別	10	2,100	@	189	2,100	
枝幸町	志美宇丹	10	2,100	@	189	2,100	
豊富町	豊富町	10	1,570	@	168	1,570	
礼文町	香深	10	2,790	@	190	2,960	170

事業者名	施設名	一般（家庭）用				10m ³ までの料金 円(税込)	メーター 使用料 円
		基本料金		超過料金			
		水量 トンまで	金額 円	金額 円/m ³			
礼文町	船泊	10	2,790	@	190	2,960	170
礼文町	内路	10	2,790	@	190	2,960	170
利尻町	利尻町	10	1,655	@	165	1,917	262
利尻富士町	利尻富士町	7	1,540	@	160	2,230	210
幌延町	幌延	10	1,500	@	180	1,820	320
幌延町	問寒別	10	1,500	@	180	1,820	320
(オホーツク)							
北見市	協和		1,669	@	48	2,154	
北見市	緋牛内		1,669	@	48	2,154	
北見市	常呂町		1,511	@	58	2,095	
北見市	滝の湯		1,584	@	65	2,238	
北見市	瑞穂		1,584	@	65	2,238	
北見市	温根湯温泉		1,584	@	65	2,238	
網走市	能取	8	2,446	@	305	3,057	
網走市	中央	8	2,446	@	305	3,057	
紋別市	沼の上	8	1,218	@	217	1,652	
紋別市	小向	8	1,218	@	217	1,652	
紋別市	上渚滑	8	1,218	@	217	1,652	
津別町	津別町	10	2,100	@	210	2,100	
斜里町	ウトロ	10	1,200	@	138	1,200	
清里町	第1	8	1,040	@	130	1,670	370
清里町	第2	8	1,040	@	130	1,670	370
小清水町	小清水	8	1,250	@	150	1,550	
小清水町	小清水北	8	1,250	@	150	1,550	
置戸町	置戸町	10	1,600	@	160	1,600	
佐呂間町	佐呂間	10	1,656	@	278	1,656	
佐呂間町	若佐	10	1,656	@	278	1,656	
佐呂間町	浜佐呂間	10	1,656	@	278	1,656	
遠軽町	瀬戸瀬	8	1,596	@	199	1,995	
遠軽町	生田原	8	1,596	@	199	1,995	
遠軽町	安国	8	1,596	@	199	1,995	
遠軽町	丸瀬布	8	1,596	@	199	1,995	
遠軽町	白滝	8	1,596	@	199	1,995	
湧別町	開盛	10	2,100	@	189	2,100	
湧別町	川西	10	2,100	@	189	2,100	
滝上町	滝上町	10	1,890	@	157	1,890	
興部町	興部町	8	2,100	@	220	2,100	
西興部村	西興部村	10	1,500	@	135	1,500	
雄武町	雄武町	10	2,450	@	240	2,450	
大空町	女満別本町	8	1,344	@	168	1,820	140
大空町	女満別高台	8	1,344	@	168	1,820	140
大空町	東藻琴	8	1,040	@	130	1,440	140
(十勝)							
帯広市	太平		945	@	47	1,417	

事業者名	施設名	一般（家庭）用				10m ³ までの料金 円(税込)	メーター 使用料 円
		基本料金		超過料金			
		水量 トンまで	金額 円	金額 円/m ³			
帯広市	大正		945	@	47	1,417	
音更町	西部	5	1,140	@	240	2,340	
音更町	東部	5	1,140	@	240	2,340	
士幌町	士幌町	8	1,500	@	170	1,840	
士幌町	新田	8	1,500	@	170	1,840	
士幌町	朝陽	8	1,500	@	170	1,840	
上士幌町	上士幌町	8	1,000	@	170	1,340	
鹿追町	市街	8	1,150	@	139	1,428	
鹿追町	高台	8	1,150	@	139	1,428	
鹿追町	然別湖畔	8	1,150	@	139	1,428	
新得町	屈足	8	1,180	@	132	1,444	
新得町	狩勝高原	8	1,180	@	132	1,444	
清水町	美蔓	10	1,800	@	180	1,800	
清水町	御影	10	1,800	@	180	1,800	
芽室町	上美生	10	2,488	@	252	2,488	
芽室町	美生	10	2,488	@	252	2,488	
芽室町	河北	10	2,488	@	252	2,488	
中札内村	中札内村	10	2,000	@	230	2,000	
更別村	更別村	10	2,000	@	200	2,000	
広尾町	野塚	7	1,000	@	180	1,540	
広尾町	音調津	7	1,000	@	180	1,540	
広尾町	豊似	7	1,000	@	180	1,540	
幕別町	駒島		399	@	204	2,439	
幕別町	幕別		399	@	204	2,439	
幕別町	大豊		399	@	204	2,439	
幕別町	新和		399	@	204	2,439	
幕別町	忠類		399	@	204	2,439	
豊頃町	茂岩	8	2,100	@	240	2,580	
本別町	勇足	8	1,777	@	201	2,179	
本別町	仙美里	8	1,777	@	201	2,179	
本別町	美里別	8	1,777	@	201	2,179	
足寄町	足寄	8	1,700	@	160	2,020	
陸別町	陸別	8	1,770	@	200	2,170	
浦幌町	浦幌町	8	2,150	@	240	2,630	
(釧路)							
釧路市	山花	8	1,158	@	164	1,487	
釧路市	阿寒	8	1,158	@	164	1,487	
釧路市	阿寒湖畔	8	1,158	@	164	1,487	
釧路市	音別	8	1,158	@	164	1,487	
釧路市	飽別	10	1,260	@	95	1,260	
釧路町	釧路町	8	1,158	@	164	1,486	
厚岸町	糸魚沢		1,029	@	158	2,600	
厚岸町	上尾幌		1,029	@	158	2,600	
弟子屈町	川湯	10	1,830	@	180	1,830	

事業者名	施設名	一般（家庭）用				10m ³ までの料金 円(税込)	メーター 使用料 円
		基本料金		超過料金			
		水量 トンまで	金額 円	金額 円/m ³			
弟子屈町	美留和	10	1,830	@	180	1,830	
弟子屈町	屈斜路	10	1,830	@	180	1,830	
鶴居村	鶴居村	10	1,800	@	80	1,800	
白糠町	二股	8	1,785	@	210	2,205	
白糠町	茶路	8	1,785	@	210	2,205	
(根室)							
根室市	根室市	8	1,270	@	220	2,162	451
中標津町	中標津町	8	1,575	@	199	1,974	
標津町	標津	8	1,250	@	120	1,490	
標津町	川北	8	1,250	@	120	1,490	
標津町	薫別	8	1,250	@	120	1,490	
羅臼町	峯浜	7	2,070	@	300	3,360	390
羅臼町	岬町	7	2,070	@	300	3,360	390

参 考

参
考

水道施設災害復旧費国庫補助事業(昭和42年度以降)

<昭和42年度>

(単位:千円)

水道名	総事業費	国庫補助金	備考
上磯町上水道	5,231	2,237.0	
羽幌町上羽幌簡易水道	35,184	9,997.0	S.41から繰越事業
計(2件)	40,415	12,234.0	

<昭和43年度>

水道名	総事業費	国庫補助金	備考
岩見沢市上水道	7,439	3,042.0	十勝沖地震(S.43. 5.16)による被災
鶴川町上水道	1,324	507.0	〃
虻田町本町上水道	6,830	3,244.0	〃
中富良野町簡易水道	1,108	515.0	〃
占冠村占冠簡易水道	1,255	617.0	〃
新篠津村新篠津簡易水道	538	269.0	〃
上磯町当別簡易水道	620	234.5	集中豪雨(S.43. 8.21)による被災
松前町白神簡易水道	1,584	779.5	〃
戸井町瀬田来簡易水道	860	323.5	〃
〃 東部簡易水道	3,790	1,514.5	〃
計(10件)	25,348	11,046.0	

<昭和45年度>

水道名	総事業費	国庫補助金	備考
上川町上水道	4,935	1,616.0	
熊石町簡易水道	4,914	2,208.5	
計(2件)	9,849	3,824.5	

<昭和46年度>

水道名	総事業費	国庫補助金	備考
三笠市上水道	43,342	21,355.0	
計(1件)	43,342	21,355.0	

<昭和48年度>

水道名	総事業費	国庫補助金	備考
瀬棚町	1,585	792.5	
〃	1,445	712.5	
南茅部町	2,086	601.0	
〃	2,425	949.0	
知内町	1,932	663.5	
根室市	19,218	7,455.0	
浜中町	972	324.5	
虻田町	829	358.0	
木古内町	1,650	825.0	
羅臼町	3,366	884.0	
阿寒町	5,534	2,469.0	
計(11件)	41,042	16,034.0	

<昭和49年度>

水道名	総事業費	国庫補助金	備考
知内町簡易水道	6,324	3,162.0	昭和48年度発生災害の昭和50年度への繰越分
計(1件)	6,324	3,162.0	

<昭和50年度>

水道名	総事業費	国庫補助金	備考
夕張市上水道	20,561	8,020.5	
〃	8,819	3,168.5	
砂川市上水道	7,638	3,819.0	
沼田町上水道	1,790	716.5	
留辺藪町上水道	13,007	6,267.0	
滝上町上水道	3,580	1,601.0	
上川町上水道	2,183	969.0	
瀬棚町簡易水道	4,283	1,850.5	
島牧村簡易水道	1,070	485.5	
〃	807	358.5	
〃	887	395.5	
神恵内村簡易水道	955	476.0	
栗沢町簡易水道	1,283	641.5	
〃	1,003	501.5	
夕張市簡易水道	1,932	503.0	
美唄市簡易水道	4,650	1,832.5	
標津町簡易水道	2,038	824.5	
〃	1,377	639.5	
置戸町簡易水道	347	173.5	
下川町簡易水道	1,435	595.0	
剣淵町簡易水道	644	317.0	
北見市簡易水道	3,948	631.0	
積丹町簡易水道	721	348.0	
計(23件)	84,958	35,134.5	

<昭和51年度>

水道名	総事業費	国庫補助金	備考
三笠市上水道	97,697	44,729.0	
桂沢水道企業団	10,610	4,467.5	
計(2件)	108,307	49,196.5	

<昭和52年度>

水道名	総事業費	国庫補助金	備考
美瑛町上水道	3,366	1,177.5	
恵庭市上水道	5,612	2,138.0	
美深町上水道	1,843	557.0	
当麻町上水道	1,894	947.0	
芦別市上水道	11,481	2,671.0	
下川町上水道	10,410	1,833.0	
浦河町上水道	7,540	1,262.0	
厚岸町上水道	21,597	6,450.5	
芽室町上水道	20,248	3,832.0	
浦幌町上水道	2,408	602.0	
池田町上水道	2,553	1,104.5	
新得町上水道	16,300	5,550.5	
虻田町温泉地区上水道	10,643	4,948.5	有珠山噴火(52.8.7~8)による降灰で浄水場本館等被害、雷鳴による電気計装等被害
豊浦町本村簡易水道	62,280	31,140.0	
虻田町花和飲料水供給施設	5,050	2,364.5	
計(15件)	183,225	66,578.0	

<昭和53年度>

○災害名 有珠山噴火に伴う泥流(昭和53年10月16, 24日発生)

水道名	総事業費	国庫補助金	備 考
虻田町温泉地区上水道	430,323	236,425.0	高区湧水管折損埋没、浄水場埋没、地殻変動による導配水管被害340件 ※補助率8/10
計(1件)	430,323	236,425.0	

<昭和54年度>

水道名	総事業費	国庫補助金	備 考
虻田町上水道	815,751	284,132.0	有珠山噴火に伴う泥流被害(53年度より継続) ※補助率8/10
〃	6,245	2,596.0	地殻変動による導配水管被害85件(54.1.1~9.30発生)
苫小牧市上水道	35,520	10,967.5	集中豪雨による被災
阿寒町上水道	23,824	6,210.0	台風20号による被災
置戸町本町簡易水道	6,213	2,303.0	〃
音別町本町簡易水道	3,394	1,411.5	〃
白糠町縫別飲料水供給施設	1,277	512.5	〃
厚岸町苫多飲料水供給施設	2,833	1,133.0	〃
計(8件)	895,057	309,265.5	

<昭和55年度>

水道名	総事業費	国庫補助金	備 考
虻田町上水道	611,223	106,975.0	有珠山噴火に伴う泥流被害(53年度より継続) ※補助率8/10
釧路町仙鳳趾簡易水道	9,212	3,410.0	54年台風20号による被災
室蘭市上水道	47,170	20,207.5	集中豪雨による被災
福島町上水道	6,500	2,715.0	〃
計(4件)	674,105	133,307.5	

<昭和56年度>

水道名	総事業費	国庫補助金	備 考
浦河町上水道	14,970	7,234.0	集中豪雨(56. 7. 6発生)による被災
えりも町西部簡易水道	10,702	4,867.0	〃
美瑛町上水道	3,670	1,435.0	集中豪雨(56. 8. 3~ 8. 6発生)による被災
当麻町上水道	2,150	466.0	〃
新竜水道企業団	90,759	36,224.0	〃
夕張市上水道	3,069	1,525.5	〃
栗山町上水道	6,068	2,970.5	〃
虻田町上水道	4,938	1,656.5	〃
斜里町ウトロ簡易水道	25,847	12,691.5	〃
小平町達布簡易水道	2,680	1,191.5	〃
夕張市楓簡易水道	4,795	2,174.5	〃
上土幌町糠平簡易水道	3,613	838.5	〃
上土幌町本町簡易水道	15,016	6,046.0	〃
芦別市旭町・油谷簡易水道	2,737	1,366.5	集中豪雨(56. 8. 3~ 8. 6発生)による被災
栗沢町美流渡簡易水道	2,408	1,019.5	〃
門別町厚賀簡易水道	10,458	4,978.0	〃
三石町第一簡易水道	3,654	1,711.5	〃
苫小牧市上水道	20,790	7,664.5	台風15号による被災
池田町上水道	940	429.5	〃
虻田町上水道	6,883	3,050.0	〃
大滝村優徳簡易水道	8,900	4,299.0	〃
木古内町上水道	5,061	2,310.0	集中豪雨(56. 9. 3~ 9. 4発生)による被災
奥尻町青苗簡易水道	12,766	4,910.0	〃
〃 本町簡易水道	17,111	5,501.5	〃
計(24件)	279,985	116,560.5	

<昭和57年度>

水道名	総事業費	国庫補助金	備考
浦河町上水道	2,872	1,267.0	浦河沖地震(57. 3.21発生)による被災
〃 西部簡易水道	1,147	572.0	〃
〃 元浦河簡易水道	375	187.0	〃
三石町第一簡易水道	1,242	301.5	〃
〃 第二簡易水道	972	312.5	〃
大滝村優徳簡易水道	3,005	679.5	56年台風15号による被災
虹田町上水道	1,030	476.5	集中豪雨(57. 8. 3～ 8. 6発生)による被災
夕張市上水道	13,623	5,951.5	集中豪雨(57. 8.29～ 8.30発生)による被災
計(8件)	24,266	9,747.5	

<昭和58年度>

水道名	総事業費	国庫補助金	備考
登別市上水道	13,136	5,643.5	集中豪雨(58. 9.24～ 9.25発生)による被災
室蘭市上水道	68,496	27,674.0	〃
白老町上水道	7,257	1,699.0	〃
奥尻町奥尻地区簡易水道	2,978	1,387.0	集中豪雨(58. 8. 4発生)による被災
瀬棚町市街地区簡易水道	2,770	1,330.0	〃
大滝村優徳簡易水道	11,767	4,902.0	集中豪雨(57.10.19発生)による被災
計(6件)	106,404	42,635.5	

<昭和59年度>

水道名	総事業費	国庫補助金	備考
登別市上水道	55,874	23,489.5	集中豪雨(58. 9.24～ 9.25発生)による被災
室蘭市上水道	161,567	39,605.5	〃
白老町上水道	8,020	3,181.0	〃
計(3件)	225,461	66,276.0	

<昭和63年度>

水道名	総事業費	国庫補助金	備考
沼田町上水道	12,521	5,223.0	集中豪雨(63. 8.25発生)による被災
計(1件)	12,521	5,223.0	

<平成元年度>

水道名	総事業費	国庫補助金	備考
白糠町縫別飲料水供給施設	6,639	3,113.5	集中豪雨(元 6.28～ 7. 3発生)による被災
計(1件)	6,639	3,113.5	

<平成2年度>

○ 災害名 地滑り(平成2年4月3日発生)

水道名	総事業費	国庫補助金	備考
札幌市上水道	233,600	116,800.0	定山溪ダムの貯水池の山腹斜面の地滑りにより、ダム管理施設の一部が損傷
計(1件)	233,600	116,800.0	

<平成4年度>

- 災害名 ①地滑り(平成2年4月3日発生)
 ②大雨(平成4年7月30～31日発生)
 ③台風10号から変わった温帯低気圧による大雨(平成4年8月8～9日発生)
 ④台風17号による大雨
 ⑤台風19号から変わった低気圧による大雨(平成4年9月25～26日発生)

災害	水道名	総事業費	国庫補助金	備 考
①	札幌市上水道	26,021	12,977.5	(平成2年度発生災害)
②	初山別村初山別地区簡易水道	10,809	4,383.5	取水施設の護岸・連結ブロック、ふとん竈、護床が破損、流出
③	鶴川町上水道	8,910	4,300.5	取水施設のふとん竈が流出、導水管(河川伏越前部)23mが露出
③	夕張市楓簡易水道	5,796	2,751.0	配水管(河川伏越部)10mが脱管、導水管(3ヶ所)50mが露出、取水樹に土砂堆積
③	穂別町穂別地区簡易水道	2,201	1,098.5	送水管(2ヶ所102m)が流出、配水管20mが流出
③	日高町簡易水道	40,678	15,343.5	取水施設が土砂で埋没等、導水管の一部露出等、浄水施設に高濁水流入
④	湧別町芭露簡易水道	5,320	2,563.0	導水管(2本)369mが流出
⑤	浜頓別町上水道	19,581	7,348.0	取水施設の護床ブロック・ふとん竈が流出
	計(8件)	119,316	50,765.5	

<平成5年度>

- 災害名 ①台風10号から変わった温帯低気圧による大雨(平成4年8月8～9日発生)
 ②釧路沖地震(平成5年1月15日発生)
 ③北海道南西沖地震(平成5年7月12日発生)

災害	水道名	総事業費	国庫補助金	備 考
①	穂別町穂別地区簡易水道	567	265.0	送水管(2ヶ所102m)が流出、配水管20mが流出
②	豊頃町茂岩簡易水道	28,304	14,152.0	水質検査装置・テレメータが倒壊、送水管1ヶ所・配水管18ヶ所破損
②	浜中町上水道	8,259	3,967.5	沈でん池内傾斜板が破損、配水管接続部の離脱2ヶ所
②	浜中町茶内簡易水道	3,796	1,528.0	浄水場の内外壁からモルタル・下地材が剥離脱落し、柱が損傷
②	別海町上水道	15,208	7,142.5	送水管の継手部離脱1ヶ所、配水池内整流壁全壊、配水管の破損27ヶ所、等
②	白糠町上水道	8,995	4,052.5	浄水場外壁剥離等、送水管損傷2ヶ所等、配水管損傷9ヶ所
②	釧路市上水道	49,422	17,127.0	導水ポンプ場ケーブル損傷等、浄水場建物モルタル剥離等、配水管損傷24ヶ所
②	釧路町上水道	5,426	1,225.0	配水管破損10ヶ所
②	釧路町遠野簡易水道	5,026	494.0	配水管破損11ヶ所
②	厚岸町上水道	3,696	1,339.0	浄水場の壁・ドア部モルタル剥離、送水管破損1ヶ所、配水管損傷24ヶ所
②	厚岸町小島飲料水供給施設	25,663	12,575.5	海底配水管が離脱し70m破損
③	上磯町上水道	11,021	3,712.0	浄水場の傾斜板が破損、配水管の折損
③	木古内町上水道	32,595	14,075.0	配水管破損
③	江差町上水道	8,746	3,063.0	配水管破損24ヶ所
③	奥尻町奥尻地区簡易水道	3,914	1,035.0	沈でん池流入管4ヶ所破損、配水池流入・流出管11ヶ所破損、配水管2ヶ所破損
③	厚沢部町館地区簡易水道	2,384	916.0	配水管破損11ヶ所
③	今金町八束簡易水道	3,975	1,748.5	配水管破損22ヶ所
③	今金町金原・鈴金地区簡易水道	1,244	532.0	配水管破損7ヶ所
③	北檜山町北檜山地区簡易水道	6,703	3,326.0	取水井が閉塞、配水管の折損
③	北檜山町若松地区簡易水道	7,701	3,697.0	配水池の盛土・専用道路が崩壊、配水管破損38ヶ所
③	北檜山町太櫓地区簡易水道	15,643	7,792.5	配水施設の電気計装設備が冠水(海水)、配水管の流出及び折損
③	長万部町上水道	50,593	19,280.5	配水管破損66ヶ所
③	蘭越町御成地区簡易水道	1,755	873.5	配水管破損87.4m
	計(23件)	300,636	123,919.0	

<平成6年度>

- 災害名 ①北海道南西沖地震(平成5年7月12日発生)
 ②大雨(平成6年5月27日発生)
 ③大雨(平成6年8月12日発生)
 ④北海道東方沖地震(平成6年10月4日発生)

災害	水道名	総事業費	国庫補助金	備 考
①	北檜山町若松地区簡易水道	6,307	2,141.5	配水池の盛土・専用道路が崩壊、配水管破損38ヶ所
①	島牧村本目・豊浜・歌島地区簡易水道	4,326	1,873.0	配水施設仕切弁接続部が破損、橋梁添架の配水管が流出
①	島牧村第一栄浜飲料水供給施設	10,003	4,302.5	水源(湧水)の枯渇
①	奥尻町青苗地区簡易水道	151,085	74,852.0	津波・火災による住宅群の破壊流出・焼失に伴う配水管の破損等 ※補助率2/3
②	増毛町上水道	13,288	3,538.0	河川の増水で河岸が決壊し、導水管90m流出
③	初山別村初山別地区簡易水道	11,096	3,728.5	取水施設の護岸ブロック決壊(60m)、河床部洗掘
④	浜中町上水道	4,511	1,233.5	配水管破損12ヶ所、空気弁3ヶ所
④	中標津町上水道	9,228	4,603.5	沈でん池傾斜板の脱落・破損
④	別海町上水道	5,733	2,360.0	配水池導流壁、送水管2ヶ所、配水管破損10ヶ所
④	斜里町上水道	6,117	2,934.0	配水管破損11ヶ所
	計(10件)	221,694	101,566.5	

<平成7年度>

- 災害名 ①北海道南西沖地震(平成5年7月12日発生)
 ②北海道東方沖地震(平成6年10月4日発生)
 ③大雨(平成7年8月20日発生)
 ④大雨(平成7年8月27～28日発生)

災害	水道名	総事業費	国庫補助金	備 考
①	奥尻町青苗地区簡易水道	15,553	2,749.3	津波・火災による住宅群の破壊流出・焼失に伴う配水管の破損等 ※補助率2/3
②	中標津町上水道	25,372	8,483.0	沈でん池傾斜板の脱落・破損
③	江差町上水道	55,276	24,063.5	取水擁壁裏の土砂流出、送水管橋の流出、配水管の流出・破損等3ヶ所
④	戸井町簡易水道	12,535	4,618.5	取水ゲート(3基)折損壊、水源護岸の倒壊、水源道路の護岸倒壊流出・路床流出154m
④	恵山町東部簡易水道	4,635	1,921.0	河川の横断管(SPφ100L=9m)が流出
④	〃 大潤簡易水道	2,256	1,042.5	河川横断管(SPφ75L=8m、SPφ100L=10m)が流出
	計(6件)	115,627	42,877.8	

<平成8年度>

水道名	総事業費	国庫補助金	備 考
戸井町簡易水道	49,440	11,393.5	平成7年度発生災害の平成8年度への繰越分
計(1件)	49,440	11,393.5	

<平成9年度>

- 災害名 大雨(平成9年8月12日発生)

水道名	総事業費	国庫補助金	備 考
北空知広域水道企業団	13,860	6,930.0	沼田ダム非常放流施設の法面部に開口亀裂、押出し及び小段消滅等が発生
知内町小谷石地区簡易水道	2,310	1,035.0	取水口上流の護岸施設が法面部15m、水平部21m決壊
計(2件)	16,170	7,965.0	

<平成10年度>

- 災害名 ①豪雨(平成9年8月7日発生)
 ②豪雨(平成10年7月25日発生)
 ③豪雨(平成10年8月28日発生)
 ④台風5号(平成10年9月16日発生)

災害	水道名	総事業費	国庫補助金	備考
①	北空知広域水道企業団	4,314	2,157.0	平成9年度発生災害の平成10年度への繰越分
②	遠軽町上水道	28,206	13,496.0	取水施設護岸、護床ブロックの流出
③	夕張市楓簡易水道	5,985	2,428.0	導水管・送水管の破損
③	南富良野町金山・下金山簡易水道	5,612	1,919.5	取水堰下流のふとん管の流失及び導水管の破損
④	雄武町上水道	12,707	5,585.5	取水堰下流のふとん管の流失、護岸ブロックの破損及び導水管(FODφ300L=15m)の流失
④	雄武町沢木簡易水道	3,298	1,309.5	配水管(DICPφ100L=34m)の流失
④	興部町上水道	16,147	7,115.5	送水管(DICPφ400L=126m)の流失
④	南茅部町尾札部簡易水道	14,973	5,400.0	導水管・送水管の破損
④	枝幸町南部簡易水道	1,400	700.0	水路護岸ブロック・法面の崩壊
	計(9件)	92,642	40,111.0	

<平成11年度>

- 災害名 大雨(平成11年7月29日発生)

水道名	総事業費	国庫補助金	備考
初山別村初山別地区簡易水道	15,815	5,630.5	護岸ブロック、根固ブロック、ふとん管の流出及び打止壁の横転
浜益村簡易水道	6,405	2,863.0	護岸(ふとん管)の倒壊及び護床(ふとん管)の流出
計(2件)	22,220	8,493.5	

<平成12年度>

- 災害名 ①有珠山噴火(平成12年3月31日発生)
 ②融雪による増水(平成12年4月10～11日発生)
 ③豪雨(平成12年8月28日発生)

災害	水道名	総事業費	国庫補助金	備考
①	虻田町上水道	788,517	617,707.0	有珠山噴火に伴う地盤変動による被害 ※補助率8/10
②	月新水道企業団上水道	12,585	5,294.0	法留コンクリート、護岸ブロックの倒壊
③	奥尻町奥尻地区簡易水道	7,933	3,747.5	護岸ブロックの倒壊及び護床(蛇管)の流出、川床洗掘
③	奥尻町青苗地区簡易水道	6,512	2,549.0	取水施設の護岸ブロック決壊
	計(4件)	815,547	629,297.5	

<平成13年度>

- 災害名 ①有珠山噴火(平成12年3月31日発生)
 ②台風11号(平成13年8月22日発生)
 ③台風15号(平成13年9月1日発生)

災害	水道名	総事業費	国庫補助金	備考
①	虻田町上水道	2,715,596	2,161,540	有珠山噴火に伴う地盤変動による被害(12年度より継続) ※補助率8/10
②	本別町美里別簡易水道	8,536	4,268	取水ポンプ場冠水
③	栗沢町簡易水道	2,803	1,249	配水管(VPφ150L=20m)の流失
③	鶴川町上水道	1,039	519	導水管の露出、護床(ふとん管)の流出
③	門別町上水道	3,297	1,458	配水管(VPφ150L=40m)の流失
③	新冠町泉・若園地区簡易水道	1,575	753	導水管の露出・漏水
③	日高町簡易水道	3,444	1,407	導水管(VPφ200)及び配水管(VPφ100)L=90mの流失
	計(7件)	2,736,290	2,171,194	

<平成14年度>

- 災害名 ①有珠山噴火(平成12年3月31日発生)
②台風15号(平成13年9月1日発生)

災害	水道名	総事業費	国庫補助金	備 考
①	虻田町上水道	29,010	23,194	有珠山噴火に伴う地盤変動による被害(12年度より継続) ※補助率8/10
②	栗沢町簡易水道	7,350	3,465	配水管(VPφ150L=20m)の流失(13年度より継続)
②	鶴川町上水道	33,264	15,785	導水管の露出、護床(ふとん管)の流出(13年度より継続)
	計(3件)	69,624	42,444	

<平成15年度>

- 災害名 ①台風10号(平成15年8月10日発生)
②平成15年十勝沖地震(平成15年9月26日発生)

災害	水道名	総事業費	国庫補助金	備 考
①	日高町簡易水道	1,465	732	取水栓の有孔蓋流出、浄水場敷地法面崩壊、配水管2カ所流出
①	新冠町新冠地区簡易水道	2,300	1,150	配水管1カ所流出
①	平取町中部振内簡易水道	1,891	945	二風谷ダム負担金
①	門別町上水道	11,540	5,600	配水管4カ所流出、橋梁添架管2カ所破損
①	門別町上水道	2,090	1,045	二風谷ダム負担金
①	鶴川町上水道	228	114	取水堰の下部洗掘
②	豊頃町二宮簡易水道	1,067	507	配水ポンプ場水位調整弁破損、送水管2カ所及び配水管3カ所破損
②	豊頃町茂岩簡易水道	28,576	13,679	浄水場沈殿池傾斜板脱落、送水管6カ所及び配水管23カ所破損
	計(8件)	49,157	23,772	

<平成16年度>

- 災害名 ①台風10号(平成15年8月10日発生)
②落雷(平成16年6月15日発生)
③台風18号(平成16年9月8日発生)
④地震(平成16年12月14日発生)

災害	水道名	総事業費	国庫補助金	備 考
①	鶴川町上水道	10,206	5,103	取水堰の下部洗掘(平成15年度から継続)
②	真狩村簡易水道	5,050	2,525	取水施設計装機器及び電磁流量計破損
③	初山別村初山別地区簡易水道	2,457	630	浄水場屋根破損
④	苫前町簡易水道	1,014	400	配水管(河川横断部)2カ所破損
	計(4件)	18,727	8,658	

<平成17年度>

- 災害名 ①台風10号(平成15年8月10日発生)
②地震(平成16年12月14日発生)

災害	水道名	総事業費	国庫補助金	備 考
①	平取町中部振内簡易水道	209	104	二風谷ダム負担金(平成15年度から継続)
①	門別町上水道	231	110	二風谷ダム負担金(平成15年度から継続)
②	苫前町簡易水道	14,731	7,365	配水管(河川横断部)2カ所破損(平成16年度から継続)
	計(3件)	15,171	7,579	

<平成18年度>

- 災害名 ①豪雨(平成18年8月18日発生)
②豪雨(平成18年10月7日発生)

災害	水道名	総事業費	国庫補助金	備考
①	むかわ町上水道	20,670	9,961	導水水管橋(DCIPφ300L=15m)の流失、取水施設擁壁及び護岸破損
①	日高町簡易水道	26,775	13,230	配水管1ヶ所破損、橋梁添架管1ヶ所破損
②	上湧別町上水道	14,043	7,021	導水管(DCIPφ300L=191m)の流失(湧別町との共同施設)
②	津別町簡易水道	4,608	2,217	配水管(河川横断部)1ヶ所破損
②	湧別町湧別簡易水道	11,898	5,949	導水管(DCIPφ300L=191m)の流失(上湧別町との共同施設)
②	滝上町簡易水道	8,883	3,822	導水管埋設専用道路の崩落、導水管の露出
	計(6件)	86,877	42,200	

<平成20年度>

- 災害名 ①豪雨(平成20年7月22日発生)
②落雷(平成20年7月23日発生)

災害	水道名	総事業費	国庫補助金	備考
①	新冠町簡易水道	4,389	2,194	配水管(河川伏越部分)の流失
②	夕張市上水道	6,420	3,210	計装機器及び通信線破損
	計(2件)	10,809	5,404	

<平成22年度>

- 災害名 ①豪雨(平成22年7月18～19日発生)
②豪雨(平成22年7月28～29日発生)
③豪雨(平成22年8月11～12日発生)
④豪雨(平成22年8月13～14日発生)
⑤豪雨(平成22年8月23～24日発生)

災害	水道名	総事業費	国庫補助金	備考
①	初山別村初山別地区簡易水道	10,573	5,286	河床洗掘、取水施設の護床ブロックや取水スクリーン等の流出
②	積丹町簡易水道	5,617	2,808	取水口ウエッジスクリーンの破損及び流出
②	古平町簡易水道	5,766	2,882	配水管(PPφ50L=34.1m)の流出
③	せたな町若松簡易水道	4,038	2,019	取水口に土砂堆積
③	せたな町久遠簡易水道	6,112	3,056	配水管(VWPφ75L=16.4m)の流出
③	せたな町長磯簡易水道	1,539	769	取水口に土砂堆積、導水管(PEPφ65L=36m)の流出
④	天塩町市街地区簡易水道	31,436	15,718	貯水池堤体法面の崩壊
④	天塩町泉源産土地区簡易水道	5,323	2,661	貯水池余水吐の埋没、導水流量計室敷地内の法面崩壊
④	中川町佐久簡易水道	1,354	677	取水施設の埋塞及び排砂口の破損
⑤	石狩市上水道	18,927	9,463	導水管埋設道路の崩落、導水管の露出、離脱・破損
	計(10件)	90,685	45,339	

<平成24年度>

- 災害名 豪雨(平成24年11月6～7日発生)

災害	水道名	総事業費	国庫補助金	備考
	伊達市上水道	2,359	955	導水管(ACPφ200)の流出、取水施設の破損
	計(1件)	2,359	955	

<平成25年度>

- 災害名 ①豪雨(平成24年11月6～7日発生)
②高波(平成25年3月2日発生)
③豪雨(平成25年4月6日～8日発生)
④豪雨(平成25年8月18日発生)
⑤台風18号(平成25年9月16日発生)

災害	水道名	総事業費	国庫補助金	備考
①	伊達市上水道	3,171	1,585	導水管(ACPφ200)の流失、取水施設の破損(平成24年度から継続)
②	島牧村本目・豊浜・歌島地区簡易水道	49,192	24,596	送配水管(VPφ100)の流失
③	厚岸町上水道	7,887	3,943	取水ポンプ場の排水ポンプ及び非常用発電機の故障(浸水)
④	乙部町簡易水道	13,353	6,676	配水管(DIPφ75)の流失
⑤	厚岸町上水道	6,363	3,181	取水ポンプ場の排水ポンプ電源盤等の故障(浸水)
	計(5件)	79,966	39,981	

平成25年度

北海道の水道

平成27年5月

編集 北海道環境生活部環境局環境推進課

〒060-8588 札幌市中央区北3条西6丁目

TEL 011-231-4111 内線 24-283

FAX 011-232-1301