

12月22日からの気象状況について

令和4年12月25日（日）10時00分 札幌管区気象台

北海道地方では、22日9時から25日9時までの降雪量が遠軽町白滝で122センチを観測するなど大雪となり、最大風速は全道で20メートルを超える非常に強い風を観測しました。

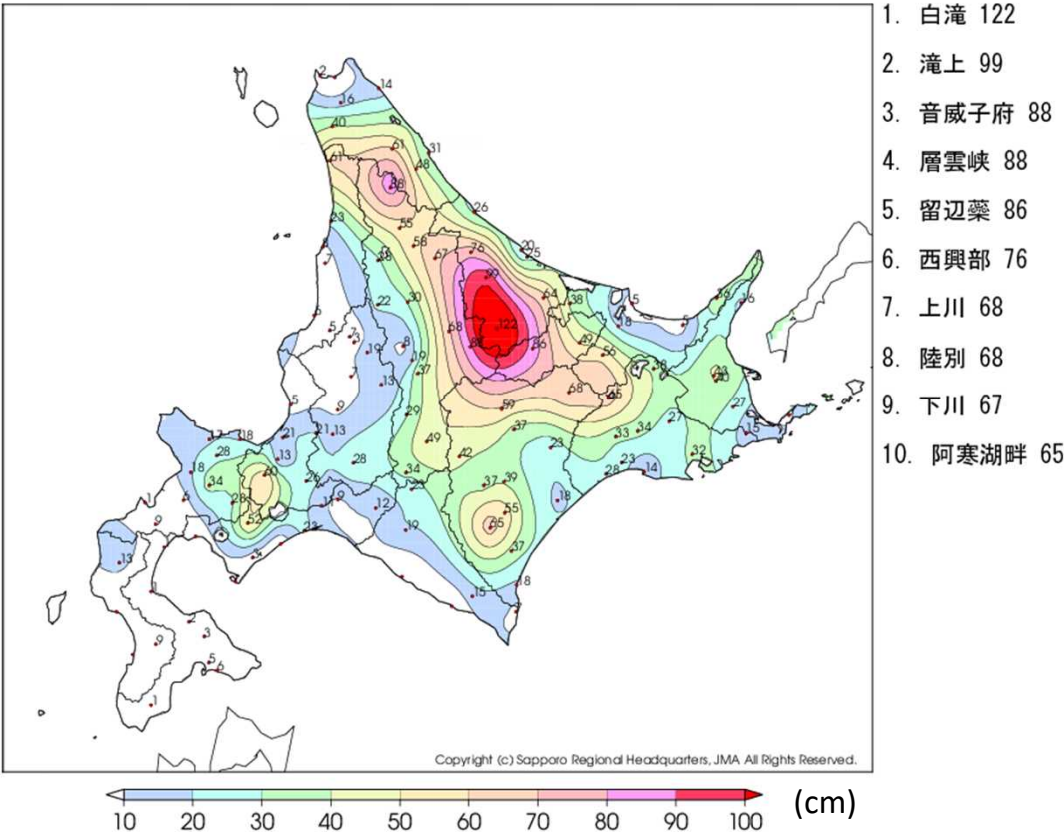
日本海側南部や太平洋側西部では、引き続き25日夕方にかけて大雪による交通障害に、日本海側やオホーツク海側では、26日にかけてふぶきや吹きだまりによる交通障害、強風、着雪、なだれに注意が必要です。

大規模な停電が発生しているオホーツク海側では、26日にかけて雪が降り、ふぶく見込みです。また、雪が降りやすい天気は27日頃まで続くでしょう。今後1週間の気温は、紋別市では、最高気温-2度から2度、最低気温-8度から-1度の見込みです。

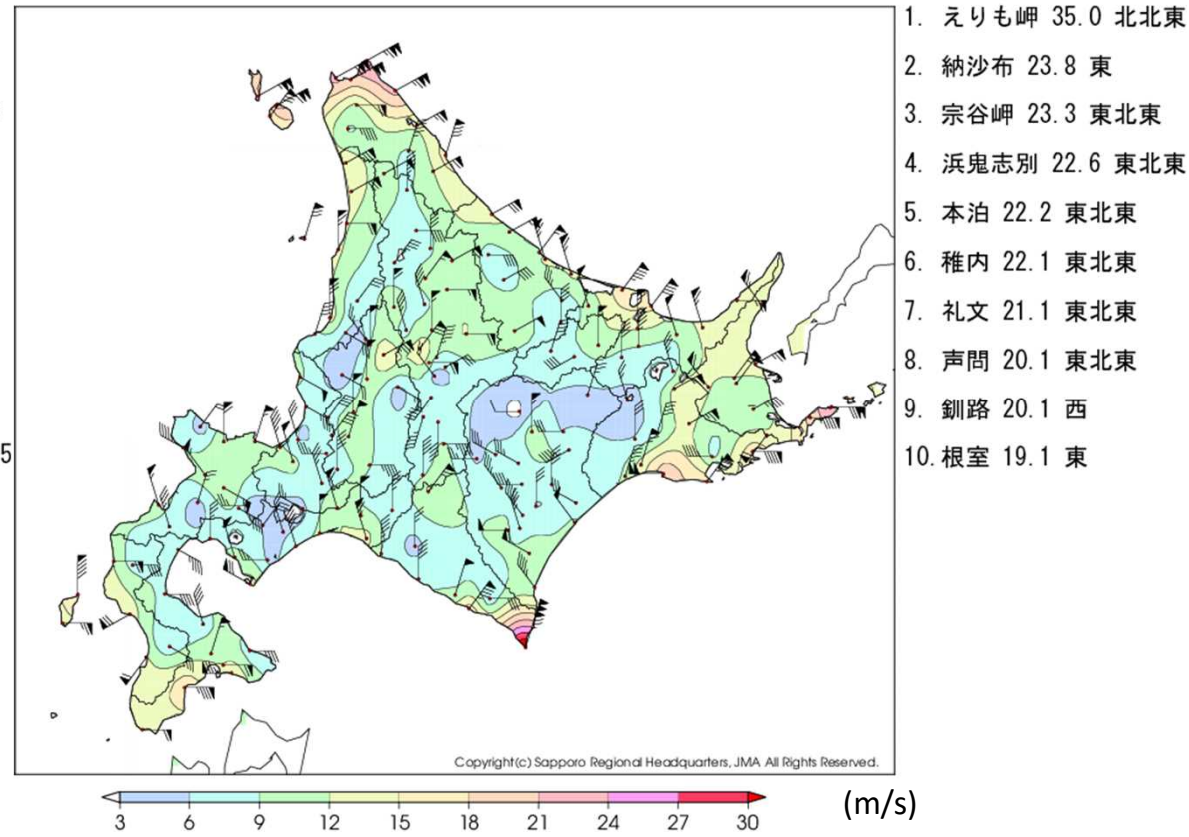
今後、気象台や測候所が発表する最新の防災気象情報に留意してください。

■アメダスによる実況

降雪量（12月22日9時～25日9時）



最大風速（12月22日9時～25日9時）



観測史上1位を更新（12月25日9時現在）

◆72時間降雪量の日最大値						
都道府県	地点名	昨冬までの1位の値以上となった値		昨冬までの1位の値		統計開始年
		cm	日時分	cm	年月日	
北海道	網走・北見・紋別地方	122	25日09時00分	103]	2016/1/21	1993年

注：「]」付きの値は一定の割合以上の欠測を含む。
値は速報値のため、後日修正する可能性があります。

■ 注意・警戒を要する時間帯

		25日					26日								
		9-12時	12-15時	15-18時	18-21時	21-24時	0-3時	3-6時	6-9時	9-12時	12-15時	15-18時	18-21時	21-24時	
		昼前	昼過ぎ	夕方	夜の はじめ頃	夜遅く	未明	明け方	朝	昼前	昼過ぎ	夕方	夜の はじめ頃	夜遅く	
大雪	日本海側北部														
	日本海側南部														
	太平洋側西部														
	太平洋側東部														
	オホーツク海側														
着雪	日本海側北部														
	日本海側南部														
	太平洋側西部														
	太平洋側東部														
	オホーツク海側														
暴風/暴風雪 (メートル)	日本海側北部	陸上	11 ↓ *	13 ↓ *	13 ↓ *	13 ↓ *	13 ↓ *	11 ↓ *	11 ↓ *	11 ↓ *	11 ↓ *	11 ↓ *	11 ↓ *	8 ↓ *	8 ↓ *
		海上	15 ↓ *	15 ↓ *	15 ↓ *	15 ↓ *	15 ↓ *	15 ↓ *	15 ↓ *	13 ↓ *	13 ↓ *	13 ↓ *	13 ↓ *	10 ↓ *	10 ↓ *
	日本海側南部	陸上	15 ↓ *	15 ↓ *	15 ↓ *	15 ↓ *	15 ↓ *	15 ↓ *	15 ↓ *	15 ↓ *	15 ↓ *	13 ↓ *	13 ↓ *	10 ↓ *	10 ↓ *
		海上	15 ↓ *	15 ↓ *	15 ↓ *	15 ↓ *	15 ↓ *	15 ↓ *	15 ↓ *	15 ↓ *	15 ↓ *	13 ↓ *	13 ↓ *	13 ↓ *	10 ↓ *
	太平洋側西部	陸上	10 ↘	9 ↘	10 ↘	10 ↘	10 ↘	8 ↘ *	8 ↘ *	8 ↘ *	8 ↘ *	8 ↘ *	8 ↘ *	8 ↘	6 ↘
		海上	13 ↘ *	13 ↘ *	15 ↘ *	15 ↘ *	15 ↘ *	15 ↘ *	15 ↘ *	15 ↘ *	15 ↘ *	13 ↘ *	13 ↘ *	10 ↘	10 ↘ *
	太平洋側東部	陸上	12 ↘	12 ↘	12 ↘	12 ↘	12 ↘	12 ↘	12 ↘	10 ↘	10 ↘	10 ↘	10 ↘	8 ↘	8 ↘
		海上	15 ↘	15 ↘	15 ↘	13 ↘	13 ↘	13 ↘	13 ↘	13 ↘	13 ↘	13 ↘	13 ↘	10 ↘	10 ↘
	オホーツク海側	陸上	12 ↘ *	12 ↘ *	12 ↓ *	12 ↘ *	12 ↘ *	12 ↘ *	12 ↘ *	12 ↘ *	12 ↘ *	12 ↘ *	12 ↘ *	12 ↘ *	12 ↘ *
		海上	15 ↓ *	15 ↓ *	15 ↓ *	13 ↓ *	13 ↓ *	13 ↘ *	13 ↓ *	13 ↓ *	13 ↓ *	13 ↓ *	13 ↓ *	13 ↓ *	13 ↓ *

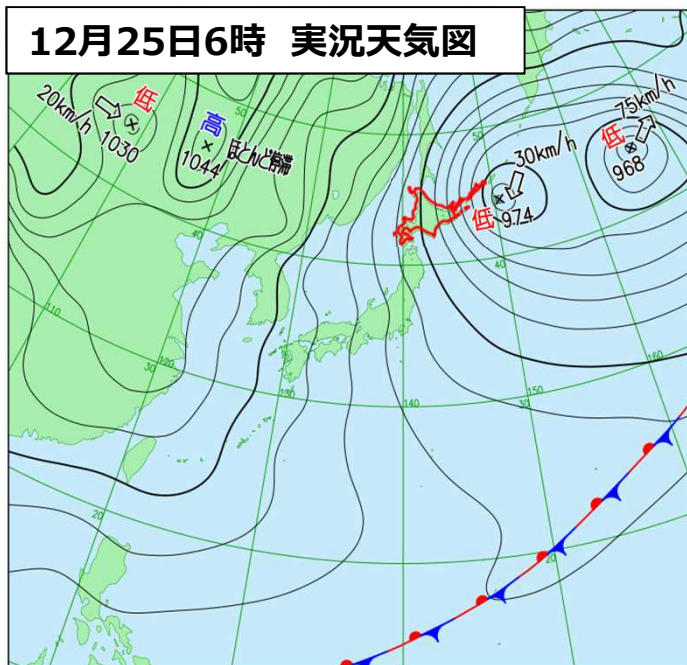
警報級

注意報級

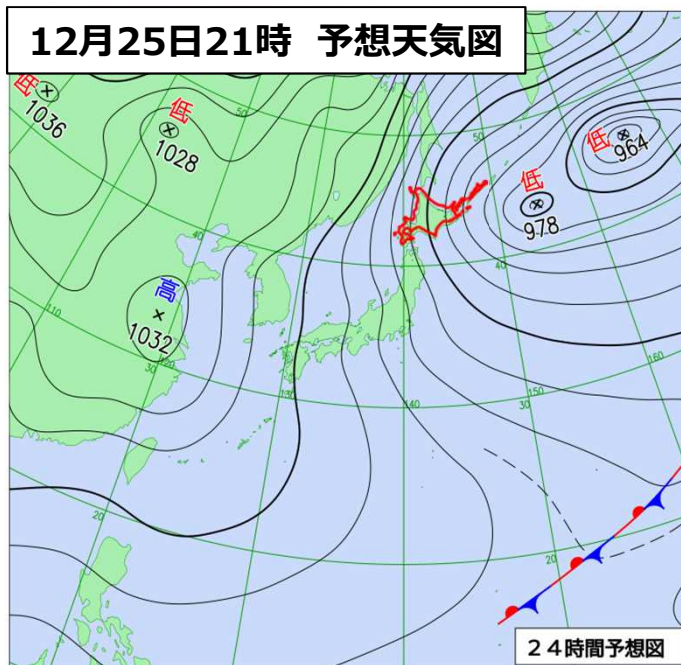
* 雪を伴う

■ 実況天気図・予想天気図

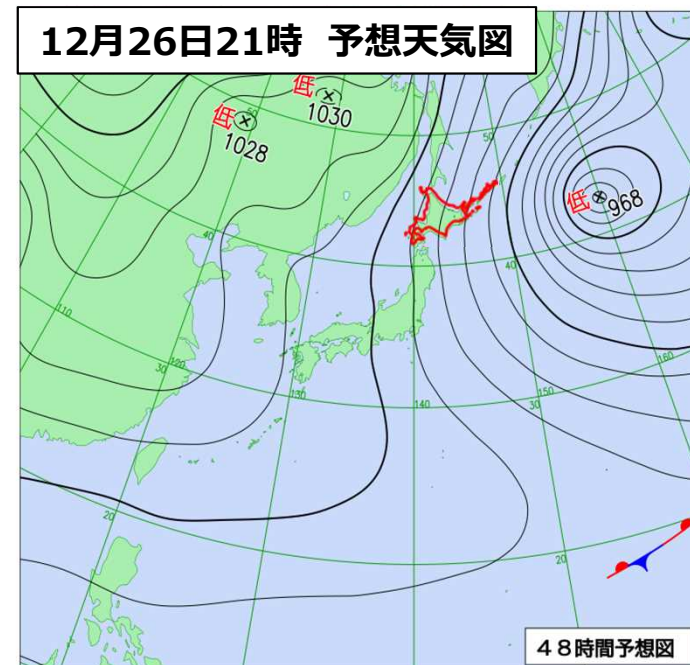
12月25日6時 実況天気図



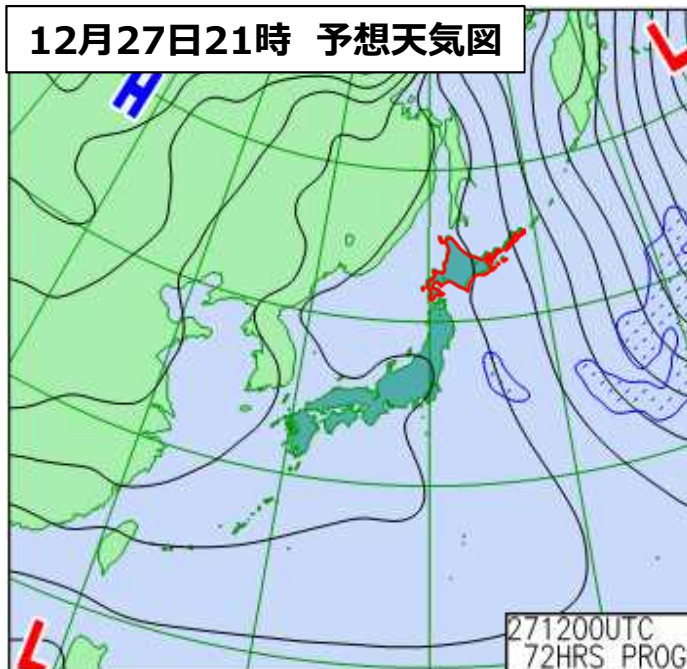
12月25日21時 予想天気図



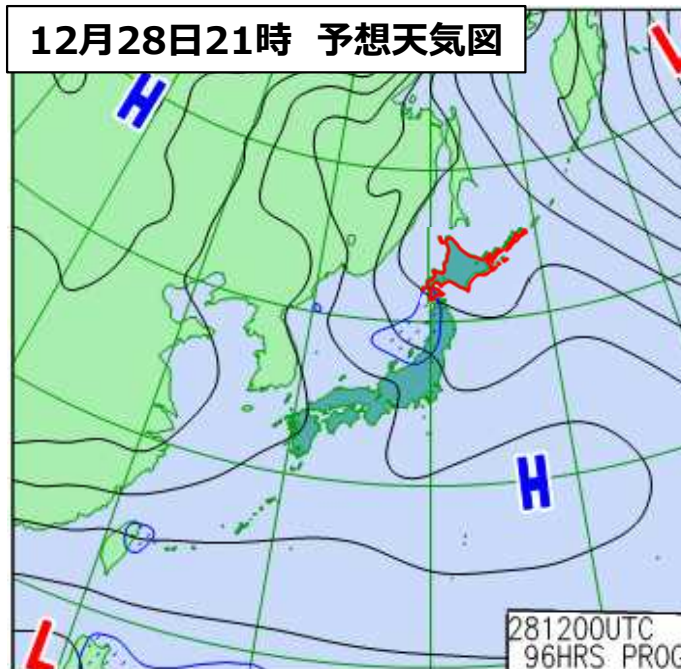
12月26日21時 予想天気図



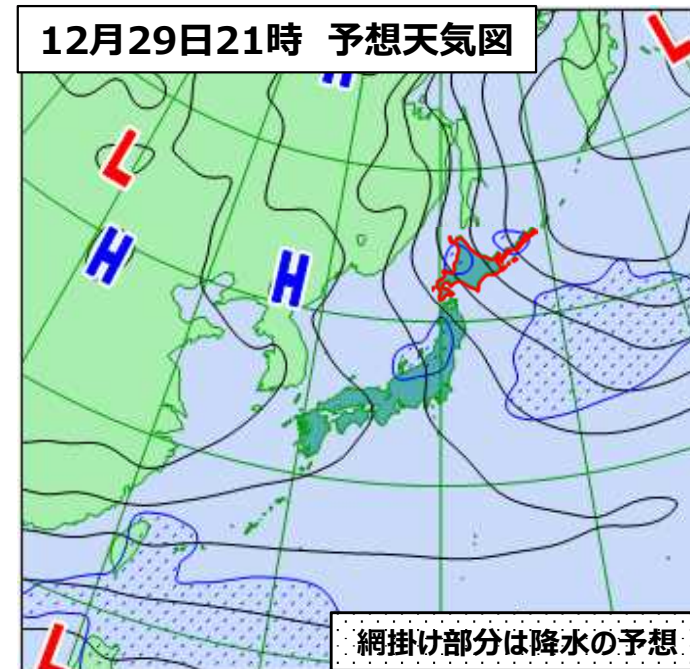
12月27日21時 予想天気図



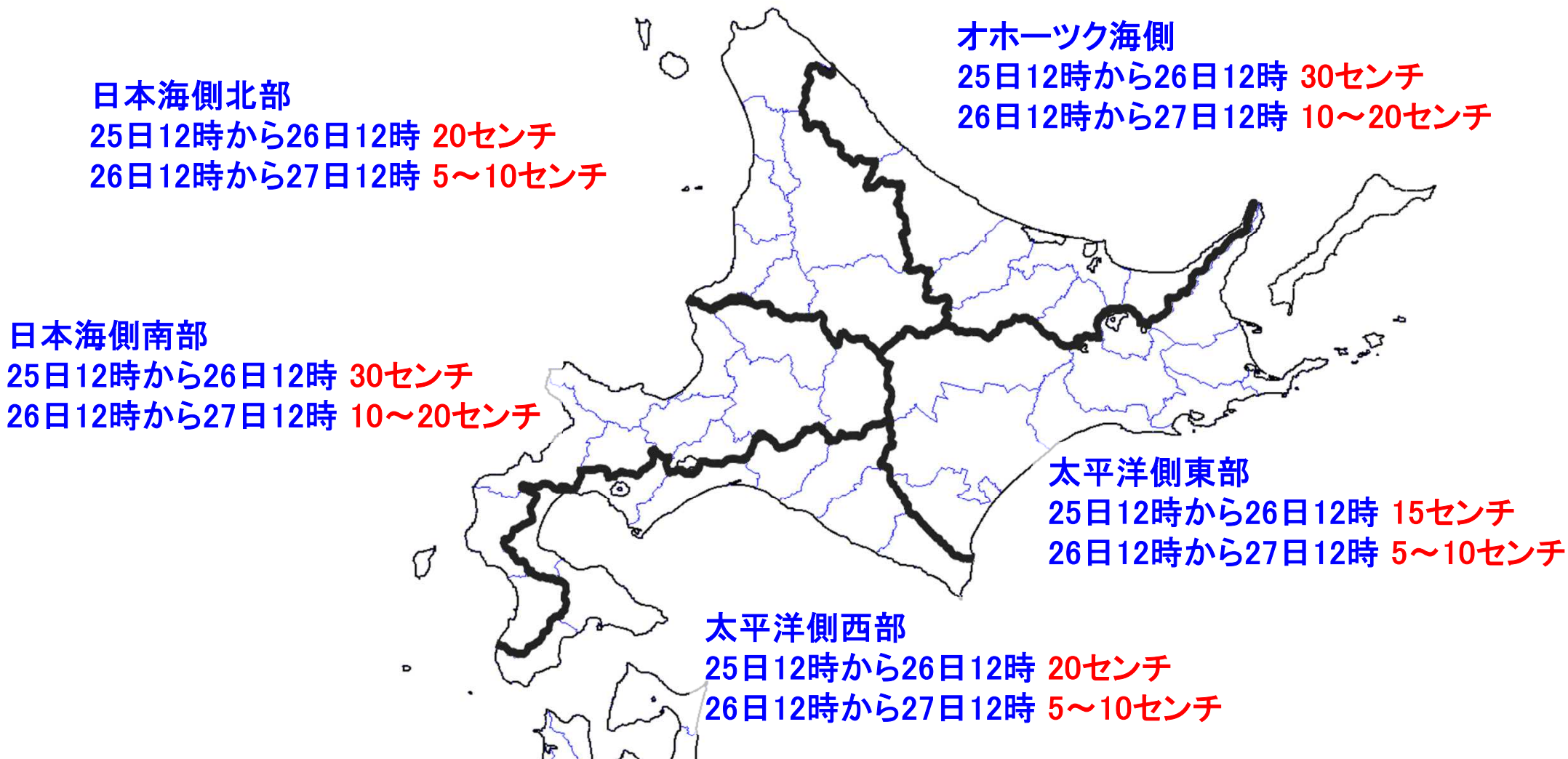
12月28日21時 予想天気図



12月29日21時 予想天気図



■ 雪の予想



6時間先までの降雪量や積雪の深さの分布の傾向は「今後の雪」を、
地域ごとの12時間降雪量は「北海道地方降雪量予想」をご覧ください。

- 今後の雪（1時間毎に更新） <https://www.jma.go.jp/bosai/snow/>
- 北海道地方降雪量予想（05時、17時に発表） <https://www.data.jma.go.jp/sapporo/specificinfo/>

■風の予想 最大風速 (最大瞬間風速)

25日の風

日本海側北部 雪を伴い
北の風

陸上 13m/s(25m/s)
海上 15m/s(25m/s)

日本海側南部 雪を伴い
北または北西の風

陸上 15m/s(30m/s)
海上 15m/s(25m/s)

オホーツク海側 雪を伴い

北または北西の風

陸上 12m/s(25m/s)
海上 15m/s(25m/s)

太平洋側東部

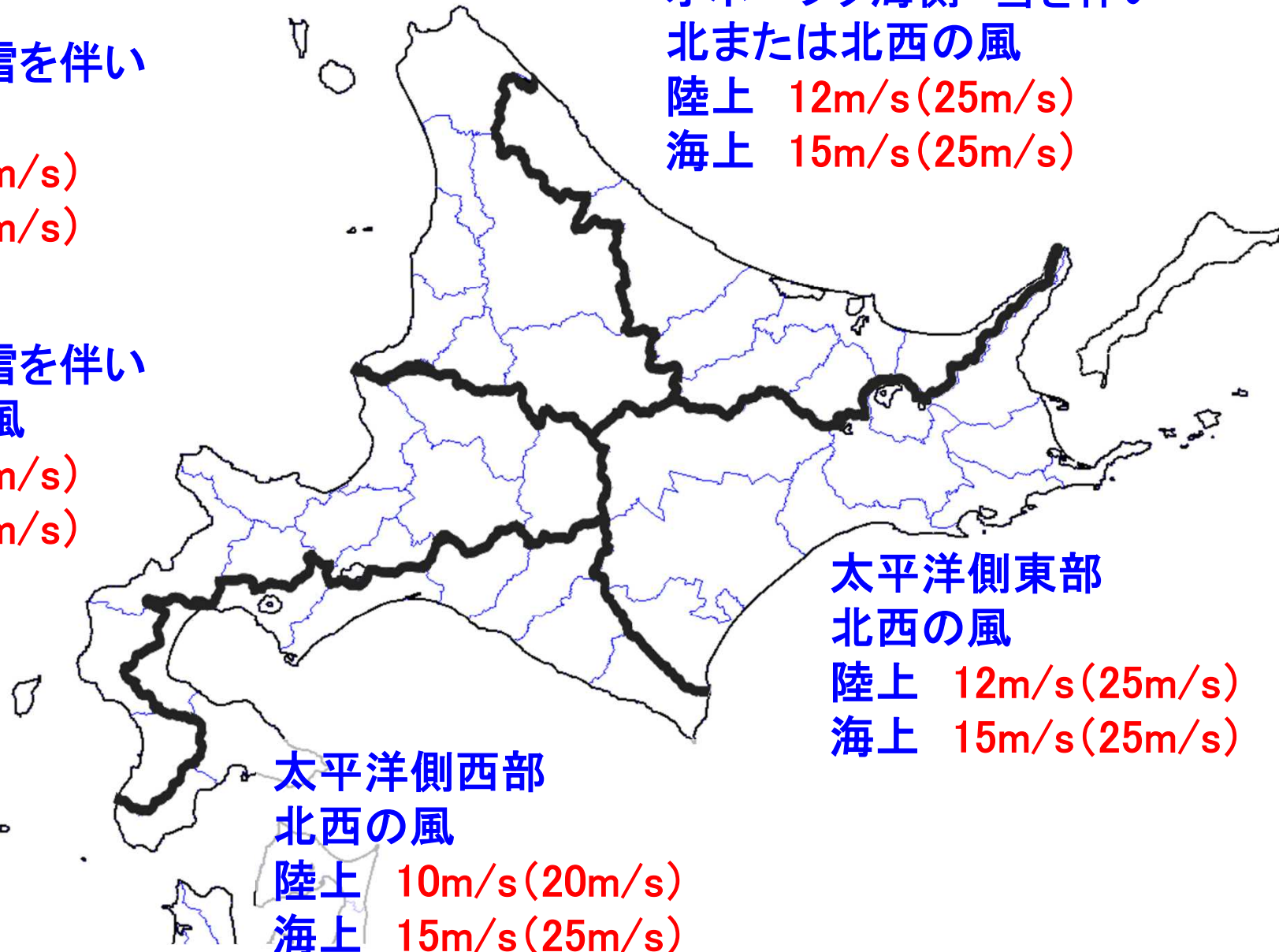
北西の風

陸上 12m/s(25m/s)
海上 15m/s(25m/s)

太平洋側西部

北西の風

陸上 10m/s(20m/s)
海上 15m/s(25m/s)



■風の予想 最大風速 (最大瞬間風速)

26日の風

日本海側北部 雪を伴い
北の風

陸上 11m/s(25m/s)

海上 15m/s(25m/s)

日本海側南部 雪を伴い
北または北西の風

陸上 15m/s(30m/s)

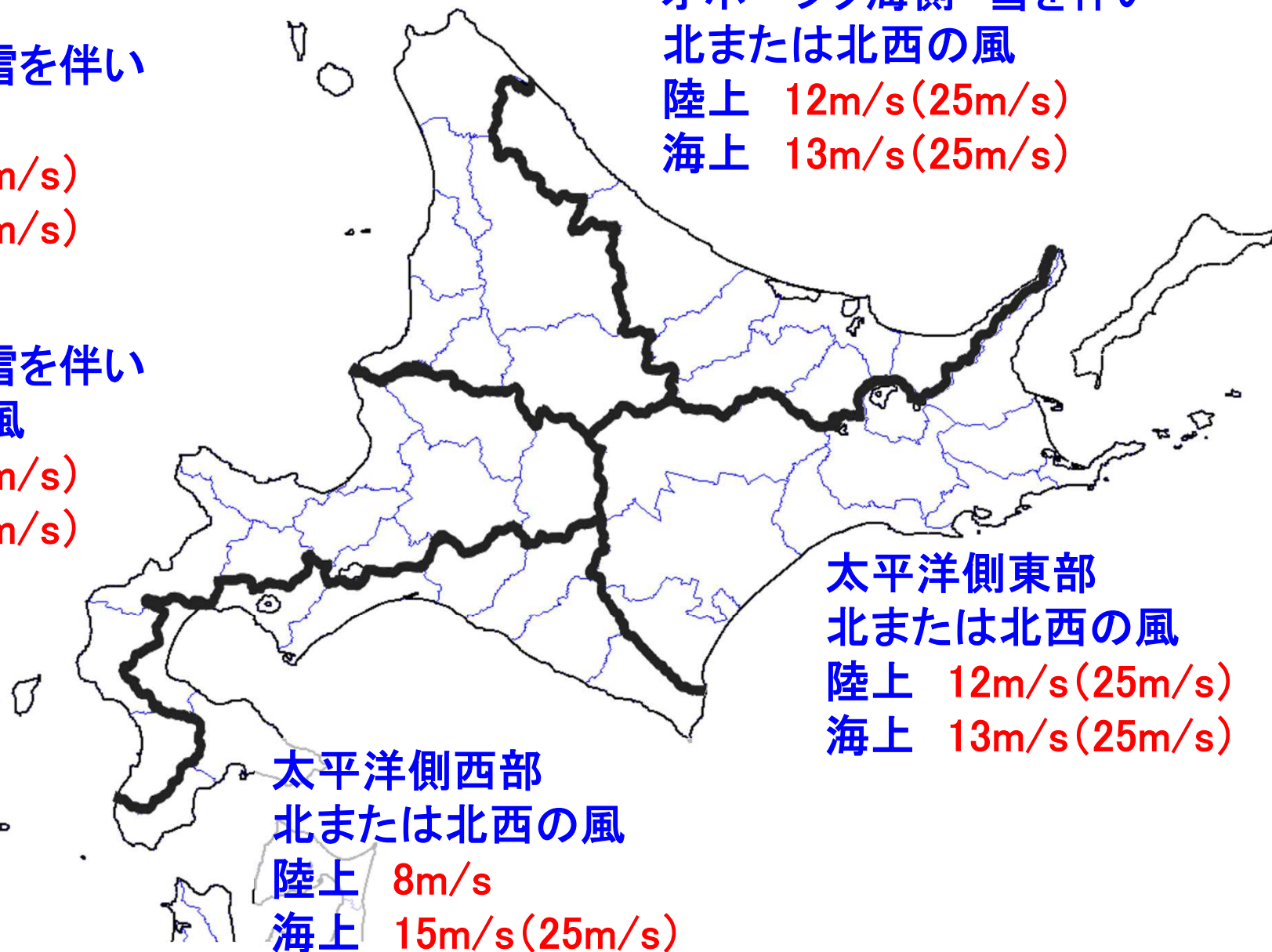
海上 15m/s(25m/s)

オホーツク海側 雪を伴い

北または北西の風

陸上 12m/s(25m/s)

海上 13m/s(25m/s)



太平洋側東部

北または北西の風

陸上 12m/s(25m/s)

海上 13m/s(25m/s)

太平洋側西部

北または北西の風

陸上 8m/s

海上 15m/s(25m/s)

■ 紋別市付近の天気

紋別市付近の天気


















































	25日 / 日中の最高 1 °C						26日 / 日中の最高 2 °C 朝の最低 -1 °C	
	9時	12時	15時	18時	21時	24時	3時	6時
天気								
3時間雨量 (ミリ)	1~4	0	1~4	1~4	1~4	1~4	1~4	1~4
気温(°C)	0	0	0	0	0	0	-1	0
風向								
風速 (m/s)	10	10	10	12	12	12	12	12
波の高さ (m)	4.0	4.0	4.0	4.0	4.0	4.0	4.0	4.0

風向  0 m/s  1-4 m/s  5-9 m/s  10-14 m/s  15-19 m/s  20 m/s 以上

週間天気予報 (網走・北見・紋別地方 気温: 紋別市付近)

	25日(日)	26日(月)	27日(火)	28日(水)	29日(木)	30日(金)	31日(土)
天気	くもり時々雪 	くもり時々雪 	くもり一時雪 	くもり 	くもり時々晴れ 	くもり時々晴れ 	くもり時々晴れ 
降水確率 (%)	50/50/70	70/60/50/50	50	30	30	30	20
最高気温 (°C)	/	/	1	1	-1	-2	-1
最低気温 (°C)	/	/	-5	-8	-7	-7	-8

■ 週間天気予報

全国の天気予報（6日先まで）								
2022年12月25日07時発表								
日付	今日 25日(日)	明日 26日(月)	明後日 27日(火)	28日(水)	29日(木)	30日(金)	31日(土)	
網走・北見・紋別地方	曇時々雪 	曇時々雪 	曇一時雪 	曇 	曇時々晴 	曇時々晴 	曇時々晴 	
降水確率(%)	-/50/50/60	60/50/40/40	50	30	30	30	20	
信頼度	-	-	C	A	B	A	A	
網走 気温 (℃)	最高	1	3	1 (-1~3)	0 (-3~2)	-1 (-3~2)	-2 (-5~1)	-1 (-4~2)
	最低	-	-1	-5 (-7~-2)	-7 (-10~-5)	-7 (-11~-6)	-8 (-11~-6)	-10 (-12~-7)
宗谷地方	曇時々雪 	曇時々雪 	曇 	曇一時雪 	曇一時雪 	曇一時雪 	曇一時雪 	
降水確率(%)	-/30/60/60	50/40/30/20	40	50	50	50	50	
上川・留萌地方	曇後一時雪 	曇時々雪 	曇 	曇一時雪 	曇一時雪 	曇一時雪 	曇一時雪 	
降水確率(%)	-/20/30/40	30/20/30/10	40	50	60	50	50	
釧路・根室・十勝地方	晴時々曇 	曇時々晴 	晴時々曇 	曇 	晴時々曇 	晴時々曇 	晴時々曇 	
降水確率(%)	-/10/10/10	10/10/10/10	20	30	20	20	10	
胆振・日高地方	曇一時雪 	曇 	曇時々晴 	曇一時雪 	曇時々晴 	曇時々晴 	曇時々晴 	
降水確率(%)	-/30/30/20	20/20/10/10	30	50	30	30	20	
石狩・空知・後志地方	雪時々止む 	曇一時雪 	曇一時雪 	曇一時雪 	曇一時雪 	曇一時雪 	曇一時雪 	
降水確率(%)	-/70/50/60	50/30/10/10	50	50	60	50	50	
渡島・檜山地方	曇 	曇 	曇 	曇一時雪 	曇一時雪 	曇一時雪 	曇一時雪 	
降水確率(%)	-/30/30/30	30/30/30/20	40	50	50	50	50	

○気象警報・注意報

<https://www.jma.go.jp/bosai/map.html#contents=warning>

○各地の気象情報

<https://www.jma.go.jp/bosai/map.html#contents=information&element=information>

○最新の気象データ（今後の雪、雨雲の動き、今後の雨、雪や風の観測データ、衛星画像）

<https://www.jma.go.jp/bosai/snow/>

<https://www.jma.go.jp/bosai/nowc/>

<https://www.jma.go.jp/bosai/kaikotan/>

https://www.data.jma.go.jp/obd/stats/data/mdrr/snc_rct/index_snc.html

https://www.data.jma.go.jp/obd/stats/data/mdrr/wind_rct/index_mxwsp.html

<https://www.jma.go.jp/bosai/map.html#contents=himawari>

○北海道地方降雪量予想

<https://www.data.jma.go.jp/sapporo/specificinfo/>

○暴風雪への備え（リーフレット）

<https://www.data.jma.go.jp/sapporo/bosai/publication/boufusetu/boufusetu.html>

○気象支援資料（紋別市、湧別町、興部町、雄武町）

https://www.data.jma.go.jp/yoho/data/jishin/met/sien_AbashiriKitamiMonbetsu-Chiho.html