



平成 16年・17年

災 害 記 録

北 海 道

平成 16 年 災 害

平成16年気象のあらまし

平成16年の気象のあらまし

【1月】

この期間は、上旬には冬型の気圧配置が強まり一時的に強い寒気の影響を受けたが、その後は冬型の気圧配置が長続きせず、気温は高めに経過した。また発達した低気圧の影響を受けることが多かったため、紋別で月降水量の多いほうからの極値を更新するなど、オホーツク海側や太平洋側東部で多雨(多雪)・寡照が顕著となった。特に13～16日には猛烈に発達した低気圧の影響で全道的に大荒れの天気となり、網走・釧路管内で記録的な大雪となった。

【2月】

この期間は、冬型の気圧配置が長続きせず、低気圧に向かって暖かい空気が流れ込むことが多かったため、気温は高く経過した。また22～23日には急速に発達した低気圧が北海道の南岸を通過して記録的な大雪・大雨となり、各地に大きな被害をもたらす等、下旬は短い周期で発達した低気圧の影響を受けたため、荒れた天気の日が多かった。このため、月降水量は1946年の統計開始以来、多い方からの第2位となった。

【3月】

この期間、上旬は寒気の影響を受けることが多く、日本海側を中心に雪の降った日が多かったが、中旬以降は低気圧と高気圧が交互に通過し、天気は数日の周期で変わった。また、11～13日にかけて各地で黄砂が観測された。気温は上旬は平年を下回ったが、それ以降は暖かい日が多く、月平均では高かった。降水量は日本海側では平年並だったが、他は少なかった。日照時間は日本海側では平年を下回ったが、他は平年並だった。

【4月】

気温は上旬の初めに寒気が入り低かった後は、中旬まで概ね平年より高く経過したが、下旬は寒気の影響を受けて低い日が続き、月平均では平年並となった。低気圧が周期的に通過したため、日照時間は平年並となったが、まとまった降水は少なかったため、月降水量は3月に引き続き少なかった。

【5月】

この期間は、低気圧が日本海から北日本を通過することが多かったため暖気が吹き込みやすく、中旬を中心に気温が高くなり、月平均では5年連続の高温となった。また、発達した低気圧の影響を周期的に受けたため、月降水量は多く、日照時間は少なくなった。

【6月】

太平洋高気圧の北への張り出しが強く、寒気の影響をあまり受けなかったため、月を通して気温が高く経過し、各地で記録的な高温となった。上旬・中旬は高気圧に覆われて晴れる日が多く日照時間は多くなったが、下旬に台風や低気圧の影響でまとまった降水があったため月降水量は平年並になった。

【7月】

期間の前半は、オホーツク海高気圧の影響を受けて一時的に気温の低い日があったが、後半は太平洋高気圧に覆われ気温は高く経過した。降水量は局地的に大雨が降った日があったが、月平均では平年並だった。日照時間は、前半ぐずついた時期があったが、その後は晴れた日が多かったため、月平均では多かった。

【8月】

上旬は7月から引き続いて太平洋高気圧の北への張り出しが強く気温は高く経過したが、中旬以降は前線の南下に伴い寒気の影響を受けることが多く低温となった。期間を通して晴れた日が多かったため、降水量は少なく日照時間は多く経過したが、台風2回の接近・上陸でまとまった降水があったため、降水量は月平均ではオホーツク海側を除き平年並となった。

【9月】

8日に台風第18号が強い勢力を保ったまま北海道に接近したため、全道的に記録的な暴風となった。9月までの北海道への台風の接近数は4個で、1951年以来最多となった。その他の期間は周期的に気圧の谷の影響を受けて、天気は数日の周期で変化した。気温は高く経過し、降水量と日照時間は平年並だった。

【10月】

この期間は高気圧に覆われた日が多く寒気の南下が弱かったため、気温は高く、降水量は少なく経過した。日照時間は、太平洋側を中心に前線や気圧の谷の影響で曇る日が多かったため、少なく経過した。また、旭岳（平年より21日遅い）などで平年より遅い初冠雪となったが、下旬は一時12月下旬並の強い寒気の影響を受け、札幌など多くの地点で初雪や平年より早い積雪を観測した。

【11月】

この期間、冬型の気圧配置が長続きしなかったため、寒気の影響は一時的で、期間を通して気温は高かった。このため、函館、帯広など道内の気象官署9地点で月平均気温の高い値の極値を更新した。期間の前半は気圧の谷や寒冷前線の影響により曇りや雨の日が多かったが、後半は晴れた日が多く、月降水量は平年並で、日照時間月合計は多かった。

【12月】

上～中旬は冬型の気圧配置が長続きせず、低気圧の影響を受けた日が多く、東部で降雪量が多くなった。気温は中旬までは高く経過したが、下旬は寒気の影響を受けることが多く低かった。月平均気温は平年並だった。日照時間は日本海側を中心に少なく経過したが、下旬はオホーツク海側と太平洋側では多かった。

平成16年 災害における被害状況

I 被 害 状 況 一 覽

区	災 害 名		1	2	3	4	5	6	7	8	9	10	11	12	13	14	15	
			雪 害	雪 害	地すべり	雪 害	雪 害	雪 害	地すべり	雪 害	強風波浪	強風波浪	強風波浪	強風波浪	強風波浪	風 水 害	雷	
分	発 生 月 日		1/7~8	1/13~16	1/13	1/23~24	2/22~23	3/10~12	3/17	3/18	3/23	3/27	4/20~22	5/3~4	7/2~3	7/9	7/18	
	被 災 市 町 村 数		3	25	1	1	19	2	1	2	1	2	2	2	6	1	2	
	災 害 救 助 法																	
	適 用 市 町 村 数																	
人 的 被 害	死 者			1	1													
	行 方 不 明 者																	
	重 傷 者			2	1	1												
	軽 傷 者			7		2	4											
	計			0	10	2	3	4	0	0	0	0	0	0	0	0	0	
住 家 被 害	全 棟	壊 世帯																
		人																
	半 棟	壊 世帯																
		人																
	一 部 破 損	棟	10	37			18	3			1	9	107	13			1	
		世帯	10	45			18	3			1	9	107	13			1	
	床 上 浸 水	棟		1					2									
		世帯		1					2									
	床 下 浸 水	棟		1			14	11	2	1							2	
		世帯		1			14	11	2	1							2	
計	棟	10	39	0	0	32	16	2	1	1	9	107	13	0	2	1		
	世帯	10	47	0	0	32	16	2	1	1	9	107	13	0	2	1		
	人	23	119	0	0	79	36	3	1	2	21	323	46	0	7	5		
非 住 家	全 棟		8			2												
	半 棟		12			3			1			17	1					
	計		0	20	0	0	5	0	0	1	0	0	17	1	0	0		
被 害 額	住 家		2,810	13,099			4,238	1,370	100	850	20	148	66,000	1,658		100	300	
	非 住 家			19,241			471						2,922					
	農 業																	
	土 産			85,000											10,900			
	水 産														9,275			
	林 業			46,369			2,387											
	衛 生												6,520					
	商 工 業			55,440			12,900						6,000					
	文 教			3,912			2,467						16,366				418	
	社 会 福 祉												3,105					
そ の 他			3,857								860	9,684	1,817	300				
小 計		2,810	226,918	0	0	22,463	1,370	100	850	20	1,008	110,597	3,475	20,475	100	718		
開 発 局													49,357					
N T T 関 係																		
J R 関 係			126,000			102,000								26,000				
電 力 関 係		370	242,391	900	52	167,713	192	100	137	115	3,473	5,542	33,110	0	0	1,304		
森 林 管 理 局 関 係																		
小 計		370	368,391	900	52	269,713	192	100	137	115	3,473	5,542	82,467	26,000	0	1,304		
總 計		3,180	595,309	900	52	292,176	1,562	200	987	135	4,481	116,139	85,942	46,475	100	2,022		

区	災 害 名	16	17	18	19	20	21	22	23	24	25	26	27	28	29	合 計	
		風 水 害	大 雨	台 風 15 号	大 雨	強 風	台 風 16 号	台 風 18 号	大 雨	竜 巻	風 水 害	釧 路 沖 地 震	風 水 害	根 室 沖 地 震	留 萌 南 部 地 震		
分	発 生 月 日	7/26~27	8/1~2	8/19	8/21	8/25	8/30~31	9/7	9/14	10/22	11/26~27	11/29	12/4~5	12/6	12/14		
	被 災 市 町 村 数	2	2	2	3	1	12	205	1	1	5	21	3	11	11	350	
人 的 被 害	災 害 救 助 法 適 用 市 町 村 数															0	
	死 者							10								12	
	行 方 不 明 者															0	
	重 傷 者							61				7	2	1		75	
	軽 傷 者							275				45	1	11	8	353	
	計	0	0	0	0	0	0	346	0	0	0	52	3	12	8	440	
住 家 被 害	全 壊	棟							10				1			11	
		世 帯							10				1			11	
	半 壊	棟							25				2			27	
		世 帯							252		4			2		258	
	一 部 破 損	棟	10		1	1	2	4	9,602		11	28	4	65		165	10,092
		世 帯	10		1	1	2	4	10,145		9	81	6	65		226	10,757
	床 上 浸 水	棟	38		2	2	5	17	23,896		21	124	14	175		544	25,429
		世 帯		1		1			68								73
	床 下 浸 水	棟		1		1			68								73
		世 帯		2		1			152								160
	計	棟				1		1	40	1							73
		世 帯				1		1	40	1							73
	計	棟	10	1	1	3	2	4	9,972	1	15	28	5	67	0	165	10,507
		世 帯	10	1	1	3	2	4	10,563	1	13	81	7	67	0	226	11,220
非 住 家 被 害	棟	38	2	2	8	5	17	24,895	8	28	124	16	184	0	544	26,536	
	計																
被 害 額	全 壊							2,385		3	2		7			2,407	
	半 壊							6,035		4	4		41			6,118	
	計	0	0	0	0	0	0	8,420	0	7	6	0	48	0	0	8,525	
	住 家		20	100	290	5,000	3,050	2,197,750		10,719	15,290		24,761		54,061	2,401,734	
	非 住 家							2,184,233		2,050	2,875		12,080			2,223,872	
	農 業							29,907,470				3,220		1,000	55,000	29,966,690	
	土 木		5,000				1,950	7,078,986	39,000		18,700		40,100	420,700	7,700,336		
	水 産			7,000			71,671	2,816,563			375		42	1,331	2,906,257		
	林 業						30,200	4,467,640							4,546,596		
	衛 生		300					91,333				1,553			56,877	156,583	
	商 工 業							2,320,961				45,528		28,885	288,540	2,758,254	
	文 教	698					70	760,342				7,639		2,060	13,197	807,169	
	社 会 福 祉							66,712							7,093	76,910	
	そ の 他	7,043					840	234,953			11,775		14,399			285,528	
小 計	7,741	5,320	7,100	290	5,000	107,781	52,126,943	39,000	12,769	29,940	77,015	51,240	72,087	896,799	53,829,929		
開 発 局	156,304		490,997				13,669,663			22,368	306,515				14,695,204		
N T T 関 係							381,300								381,300		
J R 関 係	20,000		60,000			27,000	808,000								1,169,000		
電 力 関 係	8,980	4,443	6,341	7,178	0	13,193	4,426,000	648	499	11,080	18,005	8,816	552	10,934	4,972,068		
森 林 管 理 局 関 係							7,934,873								7,934,873		
小 計	185,284	4,443	557,338	7,178	0	40,193	27,219,836	648	499	33,448	324,520	8,816	552	10,934	29,152,445		
總 計	193,025	9,763	564,438	7,468	5,000	147,974	79,346,779	39,648	13,268	63,388	401,535	60,056	72,639	907,733	82,982,374		

支庁名 市町村名	災害名 3 地すべり(H16. 1. 13)																				災害 対策 本部 の 設置	災害 救助 法の 適用				
	人的被害				住家被害					非住家		被害額														
	死 者	重 傷	軽 傷	計	全 壊	半 壊	一部 破 損	浸 水 上	水 床 下	計	全 壊	半 壊	住 家	非 住 家	農 業	土 木	水 産	林 業	衛 生	商 工 業			文 教	社 会 福 祉	そ の 他	合 計
日高支庁 えりも町	1	1		2																					0	
	1	1		2																					0	

支庁名 市町村名	災害名 4 雪害(H16. 1. 23~H16. 1. 24)																				災害 対策 本部 の 設置	災害 救助 法の 適用				
	人的被害				住家被害					非住家		被害額														
	死 者	重 傷	軽 傷	計	全 壊	半 壊	一部 破 損	浸 水 上	水 床 下	計	全 壊	半 壊	住 家	非 住 家	農 業	土 木	水 産	林 業	衛 生	商 工 業			文 教	社 会 福 祉	そ の 他	合 計
網走支庁 北見市		1	2	3																					0	
		1	2	3																					0	

支庁名 市町村名	災害名 5 雪害(H16. 2. 22~H16. 2. 23)																				災害 対策 本部 の 設置	災害 救助 法の 適用				
	人的被害				住家被害					非住家		被害額														
	死 者	重 傷	軽 傷	計	全 壊	半 壊	一部 破 損	浸 水 上	水 床 下	計	全 壊	半 壊	住 家	非 住 家	農 業	土 木	水 産	林 業	衛 生	商 工 業			文 教	社 会 福 祉	そ の 他	合 計
檜山支庁						4			14	18			1,331								1	900			2,231	
上ノ国町						1			7	8			526												0	
厚沢部町									3	3															0	
熊石町									2	2															0	
大成町						2				2			500												500	
奥尻町										0										1	900				900	
北檜山町						1			1	2			305												305	
今金町									1	1															0	
後志支庁						3				3			300												300	
小樽市						3				3			300												300	
空知支庁																						3	2,467		2,467	
奈井江町																					1	1,956			1,956	
由仁町																					2	508			508	
宗谷支庁						2				2			1,850												1,850	
礼文町						2				2			1,850												1,850	
網走支庁			2	2							2	1	371								5	12,000			12,371	
北見市			2	2																					0	
訓子府町																				1	10,000				10,000	
丸瀬布町											2	1	371							2	2,000				2,371	
滝上町																				2					0	
十勝支庁																						4	2,387		2,387	
中札内村																					4	2,387			2,387	
根室支庁			2	2		9				9	2	757	100											159	1,016	
根室市			1	1		4				4		57												27	84	
中標津町						1				1		500													500	
羅臼町			1	1		4				4	2	200	100											132	432	

支庁名 市町村名	災害名 6 雪害(H16. 3. 10~H16. 3. 12)																								災害対策本部の設置	災害救助法の適用		
	人的被害				住家被害					非住家		被害額																
	死 者	重 傷	軽 傷	計	全 壊	半 壊	一 部 破 損	浸水		計	全 壊	半 壊	住 家	非 住 家	農 業	土 木	水 産	林 業	衛 生	商 工 業	文 教	社 会 福 祉	そ の 他	合 計				
								床 上	床 下																		千 円	千 円
人				棟					棟		千円																	
檜山支庁							3			3			1200											1,200				
上ノ国町							3			3			1200											1,200				
宗谷支庁								2	11	13			170											170				
稚内市								2	11	13			170											170				

支庁名 市町村名	災害名 7 地すべり(H16. 3. 17)																								災害対策本部の設置	災害救助法の適用		
	人的被害				住家被害					非住家		被害額																
	死 者	重 傷	軽 傷	計	全 壊	半 壊	一 部 破 損	浸水		計	全 壊	半 壊	住 家	非 住 家	農 業	土 木	水 産	林 業	衛 生	商 工 業	文 教	社 会 福 祉	そ の 他	合 計				
								床 上	床 下																		千 円	千 円
人				棟					棟		千円																	
後志支庁									2	2			100											100				
古平町									2	2			100											100				

支庁名 市町村名	災害名 8 雪害(H16. 3. 18)																								災害対策本部の設置	災害救助法の適用		
	人的被害				住家被害					非住家		被害額																
	死 者	重 傷	軽 傷	計	全 壊	半 壊	一 部 破 損	浸水		計	全 壊	半 壊	住 家	非 住 家	農 業	土 木	水 産	林 業	衛 生	商 工 業	文 教	社 会 福 祉	そ の 他	合 計				
								床 上	床 下																		千 円	千 円
人				棟					棟		千円																	
宗谷支庁									1	1														0				
豊富町									1	1														0				
十勝支庁													850											850				
中札内村												1	850											850				

支庁名 市町村名	災害名 9 強風・波浪(H16. 3. 23)																								災害対策本部の設置	災害救助法の適用		
	人的被害				住家被害					非住家		被害額																
	死 者	重 傷	軽 傷	計	全 壊	半 壊	一 部 破 損	浸水		計	全 壊	半 壊	住 家	非 住 家	農 業	土 木	水 産	林 業	衛 生	商 工 業	文 教	社 会 福 祉	そ の 他	合 計				
								床 上	床 下																		千 円	千 円
人				棟					棟		千円																	
後志支庁							1			1			20											20				
小樽市							1			1			20											20				

支庁名 市町村名	災害名 14 風水害(H16. 7. 9)																					災害 対策本部 の設置	災害 救助法の 適用									
	人的被害				住家被害					非住家		被害額																				
	死 者	重 傷	軽 傷	計	全 壊	半 壊	一 部 破 損	浸水		全 壊	半 壊	住 家	非 住 家	農 業	土 木	水 産	林 業	衛 生	商 工 業	文 教	社 会 福 祉			そ の 他	合 計							
								床 上	床 下																	千円	千円	千円	ヶ所	千円	件	千円
人				棟					棟		千円																					
後志支庁									2			100											100									
小樽市									2			100											100									

支庁名 市町村名	災害名 15 雷(H16. 7. 18)																					災害 対策本部 の設置	災害 救助法の 適用									
	人的被害				住家被害					非住家		被害額																				
	死 者	重 傷	軽 傷	計	全 壊	半 壊	一 部 破 損	浸水		全 壊	半 壊	住 家	非 住 家	農 業	土 木	水 産	林 業	衛 生	商 工 業	文 教	社 会 福 祉			そ の 他	合 計							
								床 上	床 下																	千円	千円	千円	ヶ所	千円	件	千円
人				棟					棟		千円																					
根室支庁						1			1			300										1	418		718							
別海町						1			1			300													300							
中標津町																						1	418		418							

支庁名 市町村名	災害名 16 風水害・雷(H16. 7. 26~H16. 7. 27)																					災害 対策本部 の設置	災害 救助法の 適用									
	人的被害				住家被害					非住家		被害額																				
	死 者	重 傷	軽 傷	計	全 壊	半 壊	一 部 破 損	浸水		全 壊	半 壊	住 家	非 住 家	農 業	土 木	水 産	林 業	衛 生	商 工 業	文 教	社 会 福 祉			そ の 他	合 計							
								床 上	床 下																	千円	千円	千円	ヶ所	千円	件	千円
人				棟					棟		千円																					
空知支庁																						2	698		7043	7,741						
長沼町																						2	698		7043	7,741						
根室支庁						10			10																0							
根室市						10			10																0							

支庁名 市町村名	災害名 17 大雨(H16. 8. 1~H16. 8. 2)																					災害 対策本部 の設置	災害 救助法の 適用									
	人的被害				住家被害					非住家		被害額																				
	死 者	重 傷	軽 傷	計	全 壊	半 壊	一 部 破 損	浸水		全 壊	半 壊	住 家	非 住 家	農 業	土 木	水 産	林 業	衛 生	商 工 業	文 教	社 会 福 祉			そ の 他	合 計							
								床 上	床 下																	千円	千円	千円	ヶ所	千円	件	千円
人				棟					棟		千円																					
網走支庁									1			1			20										5,020							
網走市									1			1			20										5,020							
根室支庁																						1	300		300							
中標津町																						1	300		300							

災害名 被害区分 支庁名 市町村名	22 台風18号(H16. 9. 7)																						災害対策本部の設置	災害救助法の適用							
	人的被害				住家被害					非住家		被害額																			
	死者	重傷	軽傷	計	全壊	半壊	一部破損	浸水		計	全壊	半壊	住家	非住家	農業	土木		水産	林業		衛生	商業			文教		社会福祉	その他	合計		
								床上	床下							木	産		ヶ所	千円		件			千円	ヶ所				千円	ヶ所
人				棟					棟		千円	千円	千円	ヶ所	千円	件	千円	ヶ所	千円	ヶ所	千円	件	千円	校	千円	ヶ所	千円	千円	千円		
網走支庁		10	18	28		3	976			979	211	379	213,523	187,199	1,582,979	1	2,000	234	184,891	1,463	920,977			290	222,369	31	146,323			3,460,261	14
北見市			1	1			117			117			10,619		82,448					48	6,640			5	250	4	11,552			111,509	1
網走市							48			48			24,000		82,195			5	900					9	200	1	9,310			116,605	
紋別市			5	5			34			34	10		17,289	2,500	213,088			10	12,481	115	68,779			10		3	5,211			319,348	1
東藻琴村															36,309									1						36,309	
女満別町							2			2		3	62	126	90,553					1	39			2		1	460			91,240	1
美幌町		1	1	2			27			27	4		1,409	400	112,933					75	23,006			24	60,090	7	29,780			227,618	1
津別町		1		1			6			6			480		15,722					34	9,285			6						25,487	1
小清水町															3,690															3,690	
端野町			1	1			18			18	2	112	9,839	21,002	124,340					68	26,667			7	4,810	1	1,102			187,760	
訓子府町							2			2			1,500		54,253					31	26,471									82,224	1
置戸町							6			6			3,350		14,046					88	43,942			1	300					61,638	
留辺蘂町		1		1			20			20		44	5,065	5,118	125,627					48	246,924			1		1	52			382,786	1
佐呂間町							7			7	2	3	932	525	11,624					13	4,851			2	1,300	2	836			20,068	1
常呂町							1			1			72		11,872			2	100					6	450					12,494	1
生田原町															5,329					7	924			2	800					7,053	
遠軽町			1	1			98			98			18,380		115,169					29	22,690			45		3	13,107			169,346	1
丸瀬布町							13			13	6	1	6,000	2,000										3		1	6,000			14,000	
白滝村							15			15		63	1,580	13,069	36,102					18	2,363			17	2,170	1	32,163			87,447	
上湧別町															16,528					10	506			1						17,034	
湧別町		1		1			14			14			2,372		85,443			5	800					5	500					89,115	1
滝上町		1	1	2			32			32	18	5	6,437	5,959	52,350					107	64,027			29	20,635					149,408	1
興部町							72			72	36	99	37,000	55,014	28,441			1	3,500	147	82,578			32	28,124	5	26,904			261,561	
西興部村		1		1			34			34	20	30	5,630	10,600	29,900					65	29,758			7	3,023					78,911	1
雄武町		4	8	12		3	410			413	113	19	61,507	70,886	235,017	1	2,000	211	167,110	559	261,527			75	99,717	1	9,846			907,610	1
胆振支庁															625,150	8	13,730	118	90,340	873	386,484			68	11,948	16	20,165			1,147,817	2
室蘭市																1	130							4	1,063	3	4,110			5,303	1
苫小牧市													2,027					7	21,600	536	276,200			4		3	5,413			305,240	
登別市																1	200			2	122			3	1,000	2	3,805			5,127	
伊達市															75,251	2	1,400	29	15,860							4	3,000			95,511	
豊浦町															38,450	3	11,700	61	23,263	155	42,766									116,179	
虻田町															20,228	1	300	15	21,117							1	609			42,254	
洞爺村															140,895					6	642									141,537	
大滝村															1,471					10	1,492									2,963	
壮瞥町															107,086					7	96			29						107,182	
白老町															14,823					25	7,578			9	1,495	1	399			24,295	1
早来町															21,403					12	9,794									31,197	
追分町															30,890					12	423			11	8,170					39,483	
厚真町															59,450			5	500	40	12,496			3	220					72,666	
鶴川町															57,738			1	8,000	14	2,148			5		1	2,329			70,215	
穂別町															55,438					54	32,727					1	500			88,665	

支庁名 市町村名	災害名 22 台風18号(H16. 9. 7)																							災害 対策本部 の設置	災害 救助法 の適用								
	人的被害				住家被害				非住家		被害額																						
	死 者	重 傷	軽 傷	計	全 壊	半 壊	一 部 破 損	浸水		計	全 壊	半 壊	住	非	農 業	土 木		水 産		林 業		衛 生				商 工 業		文 教		社 会 福 祉		そ の 他	合 計
								床 上	床 下				家	住 家		ヶ 所	千 円	件	千 円	ヶ 所	千 円	ヶ 所	千 円			件	千 円	校	千 円	ヶ 所	千 円		
								人					棟				棟	千 円	千 円	千 円	ヶ 所	千 円	件			千 円	ヶ 所	千 円	ヶ 所	千 円	校		
日高支庁						4			4			716		93,410			13	8,481	42	309,628			17	9,776	3	1,350			7,122	430,483	1		
日高町						1			1			20		14,198			1	100	7	738			12	1,586					2,062	18,704			
平取町														54,852					24	6,655					3	1,350			1,350	64,207			
門別町														15,145					11	302,235			2	7,090					2,610	327,080			
新冠町						1			1			200		4,398			3	5,400					1	250						10,248	1		
静内町						2			2			496		2,081			2	1,100											1,000	4,677			
三石町														993																993			
浦河町														197			2	431					2	850							1,478		
様似町														1,546																1,546			
えりも町																	5	1,450											100	1,550			
十勝支庁														183,822			1	1,000	490	532,268			17	4,460	4	423				721,973			
帯広市														560					1	331			1	183						1,074			
音更町														1,500																1,500			
士幌町														4,795					10	257										5,052			
上士幌町														43,822					8	8,778					1					52,600			
新得町														1,500																1,500			
清水町														10,720									1	30						10,750			
中札内村														3,730																3,730			
更別村														224																224			
忠類村														2,020					5	1,480										3,500			
大樹町														6,789					6	1,305			1	100	1	200				8,394			
広尾町														4,802					36	13,532			13	4,110						22,444			
幕別町														585											1	40				625			
池田町														150					13	1,099										1,249			
豊頃町																		1	1,000										1,000				
本別町																							1	50					50				
足寄町														6,107					204	282,958			1	170						289,235			
陸別町														96,518					207	222,528										319,046			
釧路支庁						49			49			1,230		26,473			15	22,981	35	32,983			20	2,550	1	1,000				87,217	3		
釧路市						28			28					1,400			5	572	1	354			12	250	1	1,000				3,576	1		
釧路町						3			3					40			1	800	10	13,460										14,300	1		
厚岸町						11			11			540					3	109	10	16,052										16,701			
浜中町						5			5					13,480			1	14,500	4	869			4	300						29,149	1		
標茶町						1			1			600		6,700									2	1,700						9,000			
弟子屈町														989					2	495										1,484			
阿寒町														568																568			
鶴居村														1,069					1	89										1,158			
白糠町						1			1			90		2,227				5	7,000											9,317			
音別町																			7	1,664			2	300						1,964			
根室支庁		1	3	4		17			17		1	2,776	200	79,473			3	3,950			2	680	6	30	2	900			13	88,022	1		
根室市		1	3	4		13			13			176		981			1	2,000			1	280	6	30	2	900			13	4,380	1		
別海町						1			1		1	2,000	200	53,342			2	1,950			1	400								57,892			
中標津町						3			3			600		25,150																25,750			

支庁名 市町村名	28 根室半島南東沖地震(H16. 12. 6)																					災害 対策本部 の設置	災害 救助法 の適用										
	人的被害				住家被害					非住家		被害額																					
	死 者	重 傷	軽 傷	計	全 壊	半 壊	一 部 破 損	浸 水 上	水 床 下	計	全 壊	半 壊	住 家	非 住 家	農 業	土 木	水 産	林 業	衛 生	商 工 業	文 教			社 会 福 祉	そ の 他	合 計							
人				棟					棟		千円	千円	千円	ヶ所	千円	件	千円	ヶ所	千円	ヶ所	千円	件	千円	校	千円	ヶ所	千円	千円	千円				
十勝支庁																							1	50				50					
新得町																							1	50				50					
釧路支庁		1	8	9											1,000	3	40,100	1	42				42	28,555	7	2,010				71,707	4		
釧路市			5	5																										0		1	
釧路町		1		1																	19	27,390								27,390		1	
厚岸町			2	2													1	42				1		3	1,190				1,232				
浜中町																3	40,100				8	1,085	3	780				41,965		1			
標茶町			1	1																	6									0		1	
弟子屈町															1,000						3	20	1	40				1,060					
白糠町																					5	60								60			
根室支庁				3	3																	3	330								330	2	
根室市			1	1																	3	330								330		1	
別海町			1	1																										0		1	
中標津町			1	1																										0			

支庁名 市町村名	29 留萌支庁南部地震(H16. 12. 14)																					災害 対策本部 の設置	災害 救助法 の適用										
	人的被害				住家被害					非住家		被害額																					
	死 者	重 傷	軽 傷	計	全 壊	半 壊	一 部 破 損	浸 水 上	水 床 下	計	全 壊	半 壊	住 家	非 住 家	農 業	土 木	水 産	林 業	衛 生	商 工 業	文 教			社 会 福 祉	そ の 他	合 計							
人				棟					棟		千円	千円	千円	ヶ所	千円	件	千円	ヶ所	千円	ヶ所	千円	件	千円	校	千円	ヶ所	千円	千円	千円				
空知支庁																					2	1,005								1,005			
秩父別町																					1	5								5			
幌加内町																					1	1,000								1,000			
留萌支庁			8	8			165			165			54,061		55,000	24	420,700	1	1,331			3	56,877	521	287,535	7	13,197	7	7,093		895,794	4	
留萌市																					131	38,727	1	80				38,807		1			
増毛町																					41	46,598								46,598			
小平町			5	5			121			121			51,785		55,000	19	279,700	1	1,331			2	11,610	108	54,530	3	12,089	7	7,093		473,138		1
苫前町			2	2			17			17						5	141,000			1	45,267	59	15,570	3	1,028				202,865		1		
羽幌町			1	1			27			27			2,276								69	37,280								39,556		1	
初山別村																					10	2,530								2,530			
遠別町																					48	71,300								71,300			
天塩町																					42	11,000								11,000			
幌延町																					13	10,000								10,000			

平成16年 主要災害の状況

北見地方の豪雪災害

(平成 16 年 1 月 13 日 ~ 16 日)

気象概要

1 月 12 日朝、日本海西部に発生した低気圧は、発達しながら北東に進み、13 日夜には宗谷地方の西海上に進み消滅した。一方、13 日早朝、紀伊半島付近に別の低気圧が発生して、急速に発達しながら三陸沖を北東進し、14 日朝には根室市の東に達した。その後、低気圧は日本の東に位置する高気圧に行く手を阻まれ、動きが遅くなり強い勢力を保ったままゆっくりと東に進んだ(図 - 1 参照)。

北海道地方では 13 日早朝から南西部で雪や雨が降り始め、その後、雪は全道に広がり、十勝地方では夜にかけて 50 センチを超える大雪となった。さらに、14 日には全道的に暴風を伴う大雪となった。特にオホーツク海側では 14 日未明から猛吹雪となり、低気圧の動きが遅くなったことが影響し、北見地方では 16 日早朝にかけて記録的な大雪となった。

この暴風を伴う大雪により、全道的に JR の運休や航空機・フェリーの欠航、道路の通行止めや雪崩が発生し、交通機関は麻痺状態となった。特にオホーツク海側では、JR の運休や国道の通行止めが長く続き道央圏との物資の流通が大きく滞ったため、住民生活に非常に大きな影響を及ぼした。

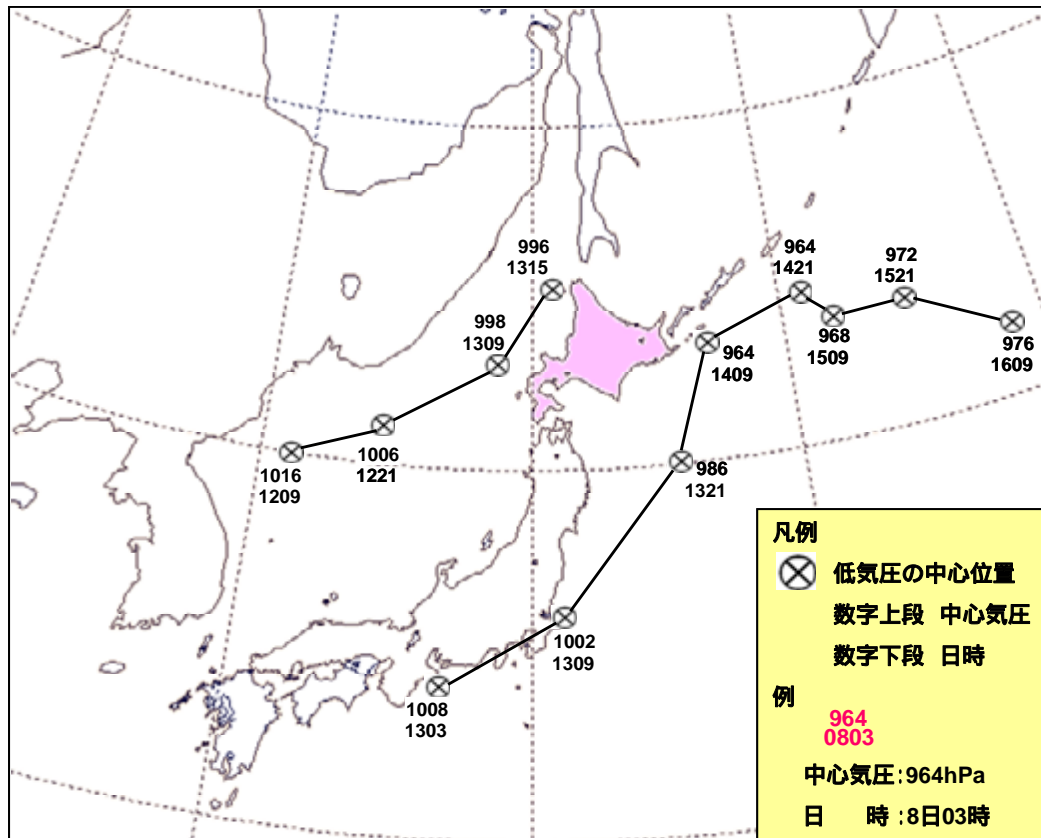


図 - 1 低気圧の動向

平成 16 年 1 月 13 日 0 時～16 日 24 時までの降雪量

期間中の任意の 24 時間降雪量の最大 (70 cm 以上)

地点名	積算降雪量(cm)	地点名	積算降雪量(cm)
津 別 (津別町)	78 (15 日 10 時)	滝 上 (滝上町)	71 (16 日 00 時)
中頓別 (中頓別町)	72 (15 日 22 時)	遠 軽 (遠軽町)	71 (15 日 22 時)
北 見 (北見市)	71 (15 日 10 時)	佐呂間 (佐呂間町)	70 (15 日 16 時)

日時は期間の終わりを示す

総降雪量 (100 cm 以上)

地点名	積算降雪量(cm)	地点名	積算降雪量(cm)
滝 上 (滝上町)	129	佐呂間 (佐呂間町)	113
北 見 (北見市)	125	遠 軽 (遠軽町)	108
中頓別 (中頓別町)	120	川 湯 (弟子屈町)	107
津 別 (津別町)	120	歌 登 (枝幸町)	102
阿寒湖畔 (釧路市)	114	西興部 (興部町)	101

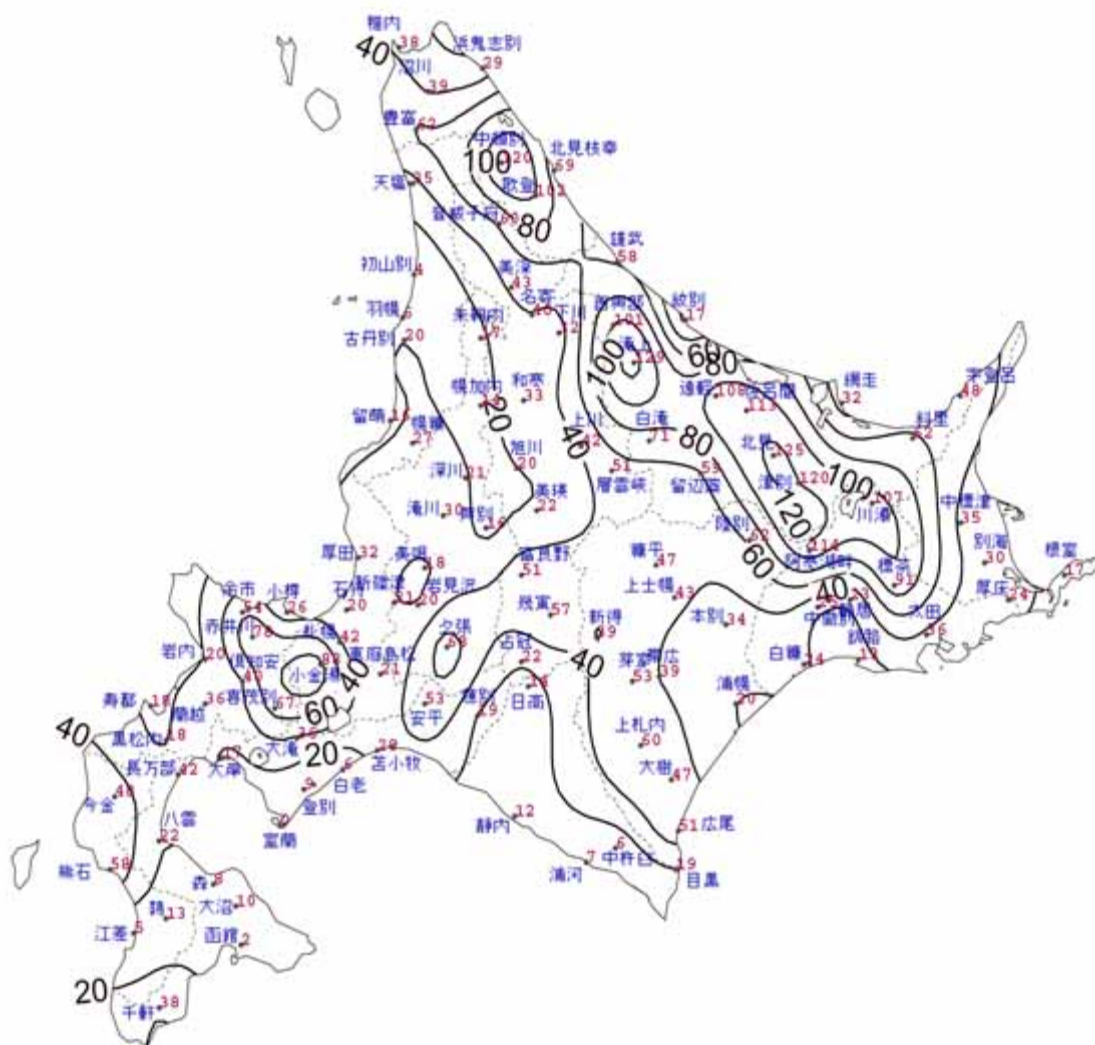


図 - 2 平成 16 年 1 月 13 日 0 時～16 日 24 時までの総降雪量

台風第18号による災害

(平成16年9月8日)

気象概要

8月28日マーシャル諸島付近で発生した台風第18号は、9月7日09時30分頃に九州の長崎市付近に上陸した。その後、日本海を衰弱しながら北東に進んでいたが、渡島半島の西海上に達した8日03時頃から速度を落とした。8日09時には積丹半島の北西海上で温帯低気圧に変わり、発達しながら8日昼過ぎには宗谷地方を通過、その後オホーツク海を北東に進んだ(図 - 1 参照)。

この台風及び台風から変わった低気圧に吹き込む南西風が非常に強く、北海道各地の気象官署やアメダス観測所で観測開始以来の極値を更新した。

この暴風による被害は全道に及び、死者8名、行方不明者1名、負傷者475名、家屋の倒壊や損壊、樹木の倒木などの他、航空機や列車の運休、全道でのべ約47万8千戸に及び停電など、社会生活にも大きな影響を及ぼした。

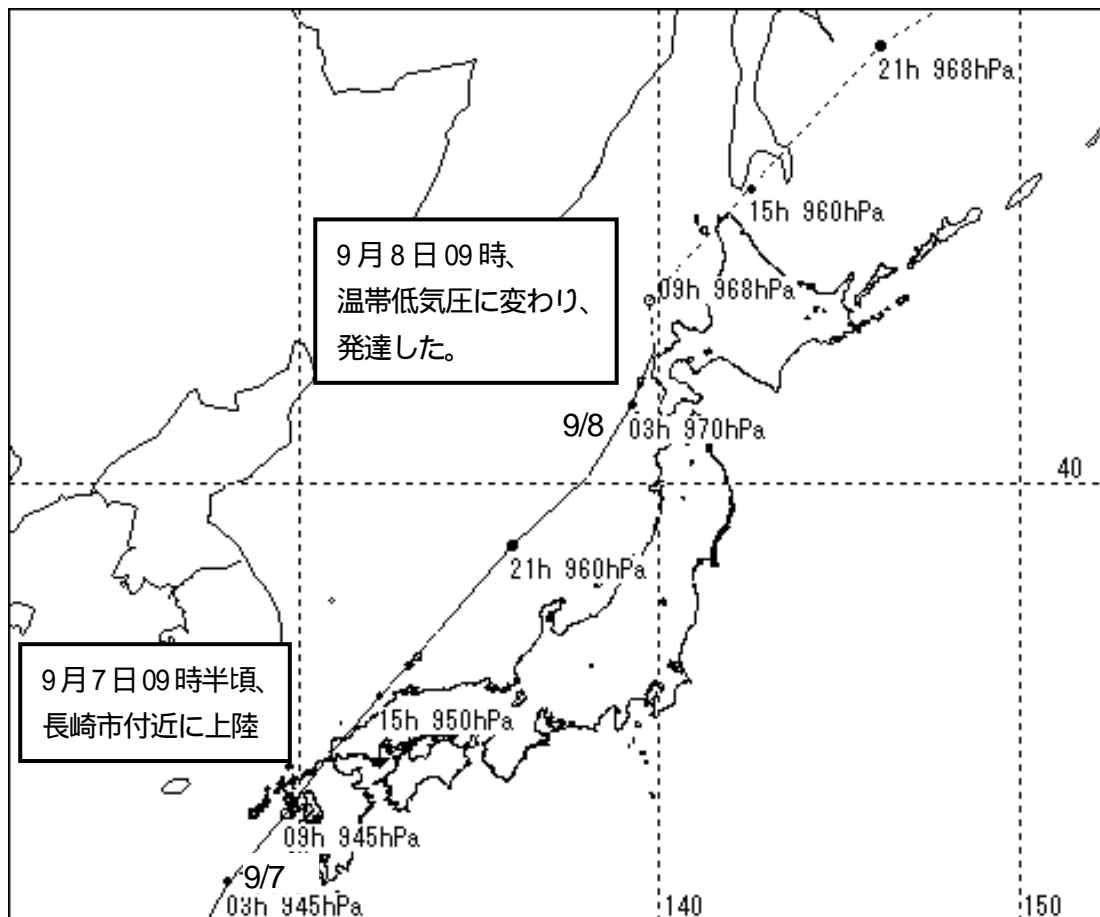


図 - 1 台風第18号の経路図

6時間毎の位置(9時は、その他の時間は)を表示
数字は時間(03時の前に月日) 中心気圧

平成 16 年台風第 18 号による暴風の観測値

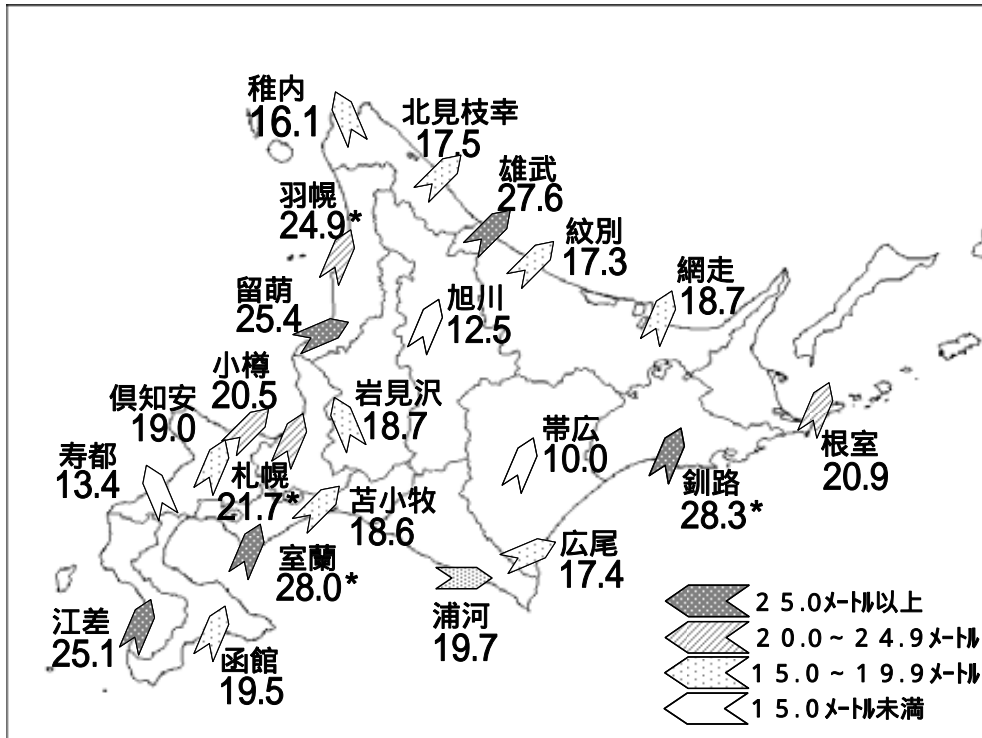


図 - 2 9月8日の日最大風速 (気象官署)

*は極値を更新した気象官署

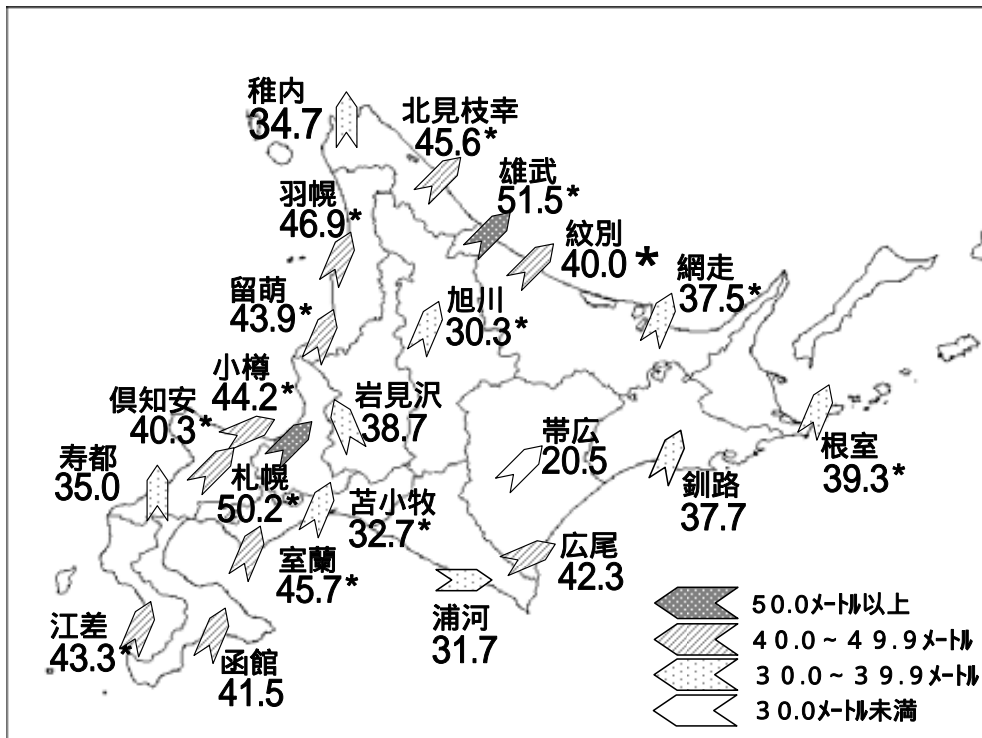


図 - 3 9月8日の日最大瞬間風速 (気象官署)

*は極値を更新した気象官署

留萌支庁南部の地震の概要

(平成 16 年 12 月 14 日)

地震の概要

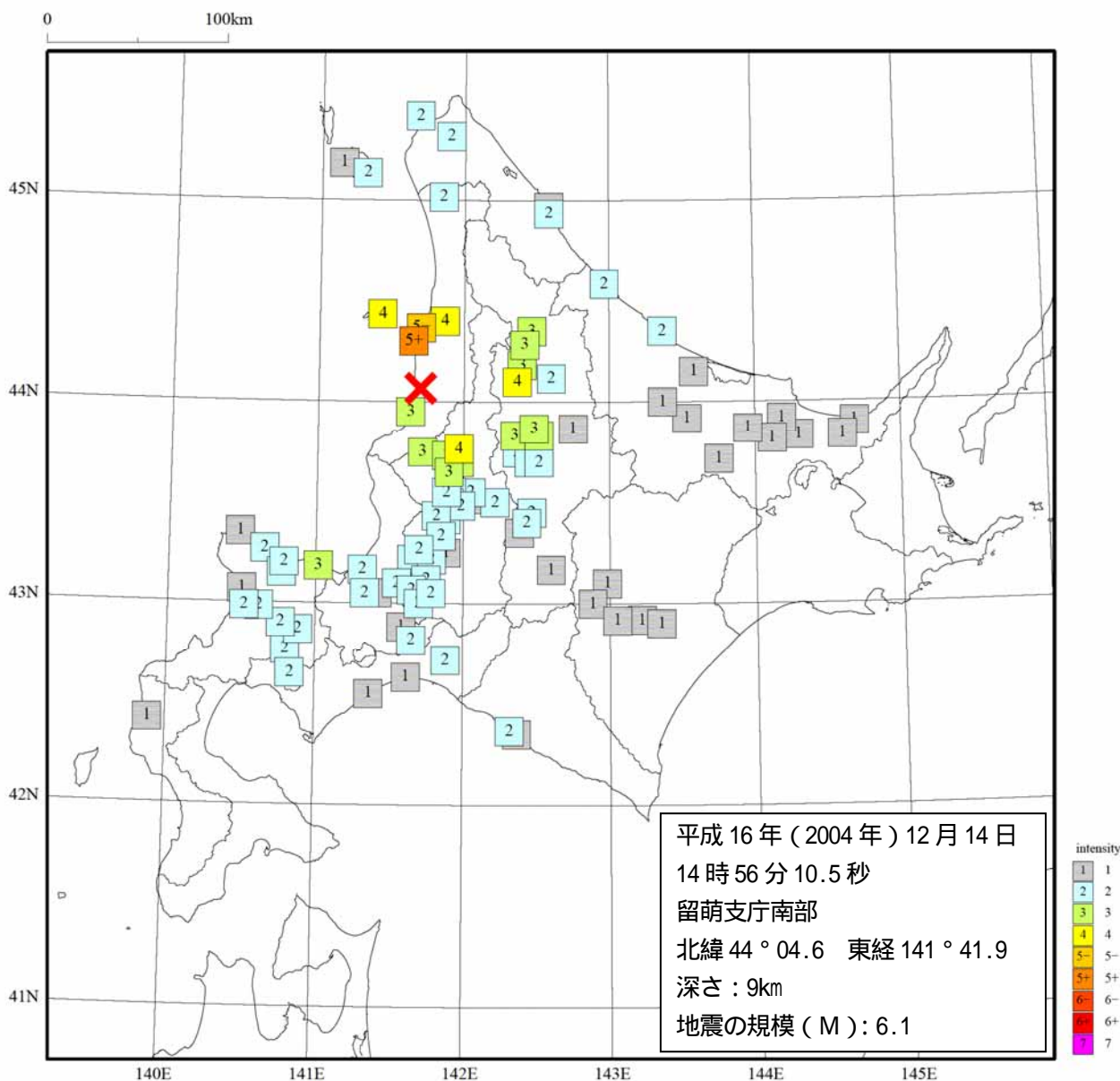
(札幌管区気象台「平成 16 年 (2004 年) 12 月 14 日留萌支庁南部の地震調査報告」による)

1 概要

平成 16 年 12 月 14 日 14 時 56 分、留萌支庁南部の深さ 9km でマグニチュード (M) 6.1 の地震が発生し、苫前町で震度 5 強、羽幌町で震度 5 弱を観測したほか北海道内で震度 4~1 を観測した。この地震により軽傷者 8 名、住家の一部損壊 165 棟等の被害が発生した。

2 震度

この地震の震度分布を第 1 図に、各地の震度を第 1 表にそれぞれ示す。第 1 表中の地名の後に付した「*」は北海道庁の震度観測点を表している。



第 1 図 震度分布 (×印は震央)

第1表 各地の震度

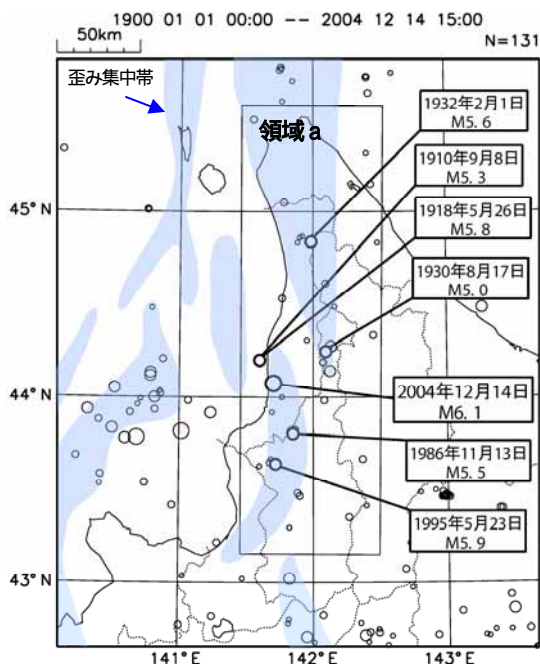
5強	苫前町旭*
5弱	羽幌町南3条
4	羽幌町焼尻 剣淵町市街地本町* 初山別村有明 秩父別町役場*
3	留萌市大町 士別市東6条 名寄市大通り 風連町西町* 鷹栖町南1条* 当麻町3条* 比布町北町* 妹背牛町妹背牛* 北竜町竜西 北竜町和* 雨竜町フシコウリウ* 小樽市勝納町
2	上川朝日町中央 旭川市宮前通東 東神楽町南1条* 東川町東町* 芦別市旭町 赤平市泉町* 滝川市大町 砂川市西6条* 奈井江町奈井江* 上砂川町上砂川* 浦臼町ウラウスナイ* 新十津川町中央* 岩見沢市5条 美唄市西5条 北村赤川* 栗沢町東本町* 南幌町栄町* 空知長沼町中央* 栗山町松風* 上富良野町大町 中富良野町市街地* 古平町浜町* 仁木町西町* 余市町朝日町 真狩村真狩* 京極町京極* 倶知安町南1条 共和町南幌似* 岩内町清住 石狩市花川 新篠津村第47線* 札幌中央区北2条 江別市高砂町 千歳市北栄 稚内市開運 稚内市恵北 宗谷枝幸町本町 利尻富士町鬼脇 紋別市南が丘町 雄武町雄武 洞爺村洞爺町* 厚真町京町* 新冠町北星町* 幌延町宮園町*
1	上川町越路 富良野市若松町 南富良野町幾寅 歌志内市本町* 三笠市幸町* 積丹町日司町 後志泊村茅沼村* 札幌白石区本郷通* 恵庭市京町* 宗谷枝幸町岬町 利尻町沓形* 東藻琴村役場* 女満別町西3条* 美幌町東3条 斜里町本町 清里町羽衣町* 端野町二区* 訓子府町東町* 生田原町生田原* 丸瀬布町金湧山 上湧別町屯田* 苫小牧市末広町 白老町大町 鹿追町東町* 帯広市東4条 十勝清水町南4条 芽室町東2条* 幕別町本町* 北檜山町徳島* 静内町ときわ

3 過去の地震活動

北海道から新潟県沖にかけての日本海東縁部は、南北に分布する何条かの断層・褶曲帯（歪み集中帯）から成るプレート境界と考えられている（地震調査委員会 2003 など）。この歪み集中帯に位置する空知支庁から留萌支庁にかけては北海道の内陸でも比較的地震活動が活発な地域である（第2図）。

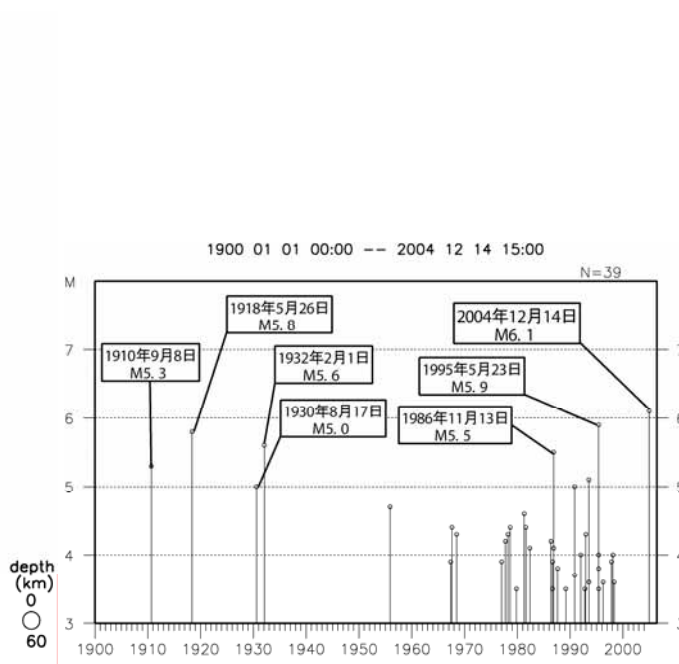
平成7年（1995年）5月23日には空知支庁中部を震源とするM5.9の地震が発生し、北竜町で震度5、留萌市で震度4を観測した。この地震に伴い空知支庁管内で軽傷者4名のほか、住宅等に被害があった。

また、今回の地震が発生した近傍では、明治43年（1910年）9月8日にM5.3、大正7年（1918年）5月26日にM5.8の地震が発生しており、鬼鹿村（現小平町字鬼鹿）などで軽微な被害が報告されている。



震央分布図に表記した歪み集中帯のデータは、「日本海東縁の活断層と地震テクトニクス」（東京大学出版会、2002）を使用した。

第2図(1) 震央分布図 (1900年～、M 3.5)



第2図(2) 領域a内の地震活動経過図 (M 3.5)

平成16年 北海道災害対策本部設置状況

平成16年北海道災害対策本部設置状況

番号	災害対策本部の名称	地方本部	設置期間
1	台風18号北海道災害対策本部	石狩、渡島、檜山、 後志、空知、宗谷、 東京	平成16年9月8日 10:30 ～平成16年10月7日 12:00

平成16年 災害関係法令の適用状況

災害関係法令の適用状況

局地激甚災害の指定

平成16年における特定地域に係る激甚災害の指定及びこれに対し適用すべき措置の指定に関する政令をここに公布する。

御 名 御 璽

平成17年3月24日

内閣総理大臣 小泉 純一郎

政令第69号

平成16年における特定地域に係る激甚災害の指定及びこれに対し適用すべき措置の指定に関する政令

内閣は、激甚災害に対処するための特別の財政援助等に関する法律（昭和37年法律第150号）第2条第1項及び第2項、第3条第1項、第4条第1項並びに第24条第1項の規定に基づき、この政令を制定する。

（激甚災害及びこれに対し適用すべき措置の指定）

第1条 次の表の上欄に掲げる災害を激甚災害に対処するための特別の財政援助等に関する法律（以下「法」という。）第2条第1項の激甚災害として指定し、当該激甚災害に対し適用すべき措置を同表の下欄に掲げるとおり指定する。

激 甚 災 害	適 用 す べ き 措 置
平成16年9月4日から同月8日までの間の豪雨及び暴風雨による災害で、奥尻郡奥尻町、利尻郡利尻町及び礼文郡礼文町の区域に係るもの	法第3条、第4条並びに第24条第1項、第3項及び第4項に規定する措置
備考	
上記豪雨及び暴風雨による災害とは、平成16年台風18号（同年8月28日に北緯11度18分東経165度において台風となった熱帯低気圧で、同年9月8日に北緯43度48分東経139度42分において温帯低気圧となったものをいう。）によるものとする。	

（都道府県に係る特例）

第2条 前条の規定により激甚災害として指定される災害は、都道府県についての激甚災害に対処するための特別の財政援助等に関する法律施行令（昭和37年政令第403号）第1条第1項及び第43条第1項の規定の適用並びに都道府県の負担額の算定についての同令第7条第1項の規定の適用については、これらの規定にいう激甚災害には含まれないものとする。

附 則

この政令は、公布の日から施行する。

平成 17 年 災 害

平成17年気象のあらまし

平成17年の気象のあらまし

【1月】

気圧の谷が数日の周期で通過し、天気は周期的に変わった。気圧の谷の通過後に寒気が入った時期があったため、気温の変動は大きかったが、気温は月平均では平年並だった。降水量は気圧の谷の影響を受けた南西部を中心に多かった。日照時間は南西部やオホーツク海側で少なかった。

【2月】

上旬は高温で経過したが、その後は寒気の影響を受けやすく低温となった。期間を通して、冬型の気圧配置となった日が多く、日本海側では曇りや雪の日が多かった。一方、中旬以降は発達した低気圧の影響を受けたため、太平洋側でも降水量が多くなった。日照時間は期間を通して少なく経過した。

【3月】

期間初めは、冬型の気圧配置が続き寒気の影響を受け気温は低く経過したが、その後は、低気圧が頻繁に日本付近を通過したため、日本海側では曇りや雨、または雪の日が多かった。そのため、降水量（降雪量）は多く日照時間は少なく経過した。月平均としては高温となったが、低気圧の通過時には暖気が入り通過後には寒気が入り気温の変動は大きかった。

【4月】

低気圧が通過することが多く、通過後には寒気が入って日本海側を中心に曇りや雨または雪の日が多かった。気温は寒暖の変動が大きく、下旬に一時強い寒気が入り積雪となった。降水量は月平均では平年並だったが、上旬と下旬が多く中旬が少なかった。日照時間は日本海側でかなり少なかった。長期積雪（根雪）の終日は各地とも遅く、札幌では平年より12日遅かった。

【5月】

気圧の谷が通過することが多く、曇りや雨の日が多かった。気温は下旬の一時期を除いてかなり低く、10日には低気圧通過に伴い東部の山沿いを中心に積雪となった。下旬は高気圧に覆われて晴れ、太平洋側では霧や霧雨となった。降水量は上旬・中旬は多く、下旬は少なかった。日照時間は日本海側で平年並の他は平年より少なかった。

【6月】

オホーツク海高気圧が出現することが少なく、晴れて気温の高い日が多かった。下旬には気温がかなり高くなり、道内5官署で日最高気温の記録を更新した。降水量は12日と25日頃にまとまった降水があったが、その他の期間はかなり少なかった。22日には局地的な雷雨でひょう害が発生した。日照時間はオホーツク海側でかなり多く、太平洋側と日本海側では平年並だった。

【7月】

月の中頃気温の高い期間があったが、上旬にオホーツク海高気圧、下旬には台風第7号通過後に寒気の影響を受けたため、月平均気温は低くなった。また、オホーツク海高気圧や台風の他に、低気圧や前線の影響を受けることが多かったため、月日照時間は少なくなった。降水量は、中旬は全道的に少なかったが、下旬の台風による影響で月降水量は多くなった。月を通して台風や低気圧、前線の影響を受けなかった日本海側北部の月降水量は少なかった。

【8月】

高気圧の縁辺の暖湿気流や上空の寒気の影響を受け易く、雷雨や局地的強雨が多く発生した。気温は概ね平年より高く経過したが、下旬に上空の寒気の影響で低い日があった。降水量は前線や低気圧の影響を受けた上旬と下旬に多く、中旬は少なかった。日照時間はオホーツク海側の上旬にかなり多く、太平洋側の中旬に少なかった。

【9月】

北海道の月平均気温は高かった。上旬は高く中旬はかなり高かったが、下旬は平年並だった。月降水量は平年並みだったが、台風第14号や前線の影響を受けた上旬に多く、各地で日降水量の記録を更新した。中旬は平年並、下旬はかなり少なかった。日照時間の月合計は平年並み。太平洋側の中旬、日本海側の下旬で多かったが、その他は平年並みだった。

【10月】

天気は周期的に変化したが、高気圧に覆われて晴れる日が多かった。気温は全道的にかなり高く、各地で月平均気温の極値を更新した。降水量は上旬に太平洋側で多かった他は、中旬の日本海側とオホーツク海側でかなり少ないなど、月合計は少なかった。日照時間は中旬に日本海側とオホーツク海側でかなり多く、月合計も平年より多かった。

【11月】

天気は上旬と下旬は周期的に変化したが、中旬は冬型の気圧配置となり、日本海側を中心に雪や雨の日が多かった。気温は中旬と下旬は平年並だったが、上旬にかなり高く、月平均気温は高かった。降水量の月合計は全道では平年並だったが、日本海側と太平洋側で多く、オホーツク海側でかなり少なかった。日照時間は日本海側で平年並、太平洋側とオホーツク海側でかなり多かった。

【12月】

上空に強い寒気が断続的に流れ込み、強い冬型の気圧配置の日が多かった。また、発達した低気圧の通過で全道的に大荒れとなり、各地で記録的な大雪や暴風となった。気温はオホーツク海側で平年並の他は低く、日本海側はかなり低かった。降水量は日本海側で平年より多く、中旬は全道的にかなり多かった。日照時間はオホーツク海側で少ない他は平年よりかなり多かった。

平成17年 災害における被害状況

I 被害状況一覧

区	災害名		1	2	3	4	5	6	7	8	9	10	11	12	13	14		
	発生月日		釧路沖地震	風水害	雪害	雪害	強風波浪	強風波浪	風水害	雪害(融雪)	地すべり	強風波浪	地すべり	風水害	風水害	風水害		
分	被災市町村数		5	1	2	1	2	1	1	1	1	1	1	7	1	2		
	災害救助法適用市町村数																	
人的被害	死者																	
	行方不明者																	
	重傷者		1															
	軽傷者				1													
計			1	0	1	0	0	0	0	0	0	0	0	0	0	0	0	
住家被害	全壊	棟																
		世帯																
	半壊	棟															1	
		世帯															1	
	一部破損	棟					1	8				1		13	2			
		世帯					1	7				4		12	2			
	床上浸水	棟					4	14				10		25	4			
		世帯																
	床下浸水	棟																
		世帯																
	計	棟	0	0	0	0	1	8	0	0	0	1	0	13	3	0	0	
		世帯	0	0	0	0	1	7	0	0	0	4	0	12	3	0	0	
		人	0	0	0	0	4	14	0	0	0	10	0	25	5	0	0	
	非住家	全壊													1			
半壊														2				
計		0	0	0	0	0	0	0	0	0	0	0	3	0	0	0		
被害額	住家被害	住宅					400					221		5,330	2,749			
		非住宅																
		農業				5,000					70,000							
		土木	16,200	250,000							19,000		19,800		5,000			
		水産					420,000		50,000					265,105				
		衛生																
		商業												19,760		85		
		文教	2,020															
		社会福祉			2,000													
	その他																	
小計		18,220	250,000	2,000	5,000	420,400	0	50,000	19,000	70,000	221	19,800	290,195	2,749	5,085			
開発局	N T T 関係	J R 関係	電力関係	森林管理局関係														
							49,000											
小計		0	0	49,000	0	0	0	0	0	0	0	0	0	0	0			
総計		18,220	250,000	51,000	5,000	420,400	0	50,000	19,000	70,000	221	19,800	290,195	2,749	5,085			

区	災 害 名	15	16	17	18	19	20	21	22	23	24	25	26	合 計	
		風 水 害	大 雨	風 水 害	風 水 害	台 風 14 号	風 水 害	強 風 波 浪	強 風 波 浪	強 風 波 浪	強 風 波 浪	暴 風 雪・波 浪	暴 風 雪・波 浪		
分	発 生 月 日	8/2~3	8/21~22	8/29	9/2	9/7~8	10/10	11/6~9	11/22	11/28~12/1	12/3~6	12/17~20	12/25~28		
	被 災 市 町 村 数	13	35	3	1	57	1	2	1	14	2	2	4	162	
	災 害 救 助 法 適 用 市 町 村 数													0	
	死 者													0	
人 的 被 害	行 方 不 明 者													0	
	重 傷 者									1				2	
	軽 傷 者									3				4	
	計	0	0	0	0	0	0	0	0	4	0	0	0	6	
住 家 被 害	全 壊	棟												0	
		世 帯												0	
	半 壊	棟												1	
		世 帯												1	
	一 部 破 損	棟			1		1				45		5	77	
		世 帯			1		1				44		5	77	
		人			3		1				48		10	119	
	床 上 浸 水	棟	1	1	4		4	1	1						12
		世 帯	1	1	4		4	1	1						12
	床 下 浸 水	棟	4	27	26	1	44	5	5						112
		世 帯	5	30	26	1	98	6	6						172
	計	棟	5	28	31	1	49	6	6	0	45	0	0	5	202
		世 帯	6	31	31	1	103	7	7	0	44	0	0	5	262
		人	15	58	73	2	206	14	14	0	48	0	0	10	498
非 住 家	全 壊									10		1	2	14	
	半 壊	1							1	50				54	
	計	1	0	0	0	0	0	0	1	60	0	1	2	68	
被 害 額	住 家	100	5	5,000		1,628				2,145			103	17,681	
	非 住 家	200							600	9,779			3,000	13,579	
	農 業	30,000	60,000			73,000								238,000	
	土 木 産 業	124,500	708,100	190,200		1,979,200					182,122	120,000	100,000	3,714,122	
	林 業	281,029	201,497	383,559		454,835								1,672,466	
	衛 生			8,000		9,254								17,254	
	商 工 業		4,850			16,220				75			8	40,998	
	文 教		1,205			1,000		400		3,847				8,472	
	社 会 福 祉					2,300								4,300	
	そ の 他													0	
小 計	435,829	975,657	586,759	0	2,561,741	0	400	600	15,846	182,122	120,000	103,111	6,134,735		
開 発 局		333,012			1,158,499								1,491,511		
N T T 関 係													0		
J R 関 係	54,000	57,000			75,000								235,000		
電 力 関 係					206,404								206,404		
森 林 管 理 局 関 係															
小 計	54,000	390,012	0	0	1,439,903	0	0	0	0	0	0	0	1,932,915		
額 総 計	489,829	1,365,669	586,759	0	4,001,644	0	400	600	15,846	182,122	120,000	103,111	8,067,650		

II 支庁・市町村別被害状況

被害区分 支庁名 市町村名		災害名 1 釧路沖地震(H17. 1. 18)																				災害 対策本部 の設置	災害 救助法の 適用														
		人的被害				住家被害					非住家		被害額																								
		死 者	重 傷	軽 傷	計	全 壊	半 壊	一 部 破 損	浸水		計	全 壊	半 壊	住 家	非 住 家	農 業	土 木	水 産		林 業	衛 生			商 工 業	文 教	社 会 福 祉	そ の 他	合 計									
									床 上	床 下								件	千円		ヶ所								千円	ヶ所	千円	ヶ所	千円				
人				棟					棟		千円	千円	千円	ヶ所	千円	件	千円	ヶ所	千円	件	千円	校	千円	ヶ所	千円	千円	千円										
釧路支庁															4	16,100												3	2,020				18,120	1			
釧路町																														2	220				220	1	
厚岸町																											1	1,800						1,800			
浜中町															4	16,100																		16,100			
根室支庁				1			1								1	100																		100	1		
別海町				1			1																											0	1		
標津町															1	100																		100			

被害区分 支庁名 市町村名		災害名 2 風水害(H17. 1. 29)																				災害 対策本部 の設置	災害 救助法の 適用														
		人的被害				住家被害					非住家		被害額																								
		死 者	重 傷	軽 傷	計	全 壊	半 壊	一 部 破 損	浸水		計	全 壊	半 壊	住 家	非 住 家	農 業	土 木	水 産		林 業	衛 生			商 工 業	文 教	社 会 福 祉	そ の 他	合 計									
									床 上	床 下								件	千円		ヶ所								千円	ヶ所	千円						
人				棟					棟		千円	千円	千円	ヶ所	千円	件	千円	ヶ所	千円	ヶ所	千円	件	千円	校	千円	ヶ所	千円	千円	千円	千円	千円						
宗谷支庁															2	250,000																		250,000			
猿払村															2	250,000																			250,000		

被害区分 支庁名 市町村名		災害名 3 雪害(H17. 1. 30~H17. 1. 31)																				災害 対策本部 の設置	災害 救助法の 適用														
		人的被害				住家被害					非住家		被害額																								
		死 者	重 傷	軽 傷	計	全 壊	半 壊	一 部 破 損	浸水		計	全 壊	半 壊	住 家	非 住 家	農 業	土 木	水 産		林 業	衛 生			商 工 業	文 教	社 会 福 祉	そ の 他	合 計									
									床 上	床 下								件	千円		ヶ所								千円	ヶ所	千円						
人				棟					棟		千円	千円	千円	ヶ所	千円	件	千円	ヶ所	千円	ヶ所	千円	件	千円	校	千円	ヶ所	千円	千円	千円	千円							
空知支庁																										1	2,000							2,000			
雨竜町																										1	2,000							2,000			
沼田町						1			1																										0		

被害区分 支庁名 市町村名		災害名 4 雪害(H17. 3. 4)																				災害 対策本部 の設置	災害 救助法の 適用																
		人的被害				住家被害					非住家		被害額																										
		死 者	重 傷	軽 傷	計	全 壊	半 壊	一 部 破 損	浸水		計	全 壊	半 壊	住 家	非 住 家	農 業	土 木	水 産		林 業	衛 生			商 工 業	文 教	社 会 福 祉	そ の 他	合 計											
									床 上	床 下								件	千円		ヶ所								千円	ヶ所	千円								
人				棟					棟		千円	千円	千円	ヶ所	千円	件	千円	ヶ所	千円	ヶ所	千円	件	千円	校	千円	ヶ所	千円	千円	千円	千円									
石狩支庁																																					5,000		
当別町																																					5,000		

支庁名 市町村名	災害名	5 強風・波浪(H17. 3. 7~H17. 3. 8)																				災害 対策本部 の設置	災害 救助法 の適用					
		人的被害				住家被害					非住家		被害額															
		死 者	重 傷	軽 傷	計	全 壊	半 壊	一 部 破 損	浸 水 上	水 床 下	計	全 壊	半 壊	住 家	非 住 家	農 業	土 木	水 産	林 業	衛 生	商 工 業			文 教	社 会 福 祉	そ の 他	合 計	
留 萌 支 庁							1			1			400						1	420,000						420,400		
遠 別 町							1			1			400													400		
天 塩 町																			1	420,000						420,000		

支庁名 市町村名	災害名	6 強風・波浪(H17. 4. 8~H17. 4. 9)																				災害 対策本部 の設置	災害 救助法 の適用					
		人的被害				住家被害					非住家		被害額															
		死 者	重 傷	軽 傷	計	全 壊	半 壊	一 部 破 損	浸 水 上	水 床 下	計	全 壊	半 壊	住 家	非 住 家	農 業	土 木	水 産	林 業	衛 生	商 工 業			文 教	社 会 福 祉	そ の 他	合 計	
釧 路 支 庁							8			8																0		
弟 子 屈 町							8			8																0		

支庁名 市町村名	災害名	7 風水害(H17. 4. 10~H17. 4. 11)																				災害 対策本部 の設置	災害 救助法 の適用					
		人的被害				住家被害					非住家		被害額															
		死 者	重 傷	軽 傷	計	全 壊	半 壊	一 部 破 損	浸 水 上	水 床 下	計	全 壊	半 壊	住 家	非 住 家	農 業	土 木	水 産	林 業	衛 生	商 工 業			文 教	社 会 福 祉	そ の 他	合 計	
釧 路 支 庁																			1	50,000						50,000		
弟 子 屈 町																			1	50,000						50,000		

支庁名 市町村名	災害名	8 雪害(融雪)(H17. 4. 27~H17. 4. 28)																				災害 対策本部 の設置	災害 救助法 の適用					
		人的被害				住家被害					非住家		被害額															
		死 者	重 傷	軽 傷	計	全 壊	半 壊	一 部 破 損	浸 水 上	水 床 下	計	全 壊	半 壊	住 家	非 住 家	農 業	土 木	水 産	林 業	衛 生	商 工 業			文 教	社 会 福 祉	そ の 他	合 計	
上 川 支 庁																										19,000		
士 別 市																			1	19,000						19,000		

支庁名 市町村名		災害名 9 地すべり(H17. 5. 6)																							災害 対策本部の 設置	災害 救助法の 適用												
		被 害 区 分				住 家 被 害						非 住 家		被 害 額																								
		死 者	重 傷	軽 傷	計	全 壊	半 壊	一 部 破 損	浸 水		全 壊	半 壊	住 家	非 住 家	農 業	土 木	水 産	林 業	衛 生	商 工 業	文 教	社 会 福 祉	そ の 他	合 計														
									床 上	床 下																	千 円	千 円	千 円	ヶ 所	千 円	件	千 円	ヶ 所	千 円	ヶ 所	千 円	ヶ 所
人				棟						棟																												
胆 振 支 庁																							70,000													70,000		
大 滝 村																								70,000												70,000		

支庁名 市町村名		災害名 10 強風・波浪(H17. 5. 7)																							災害 対策本部の 設置	災害 救助法の 適用												
		被 害 区 分				住 家 被 害						非 住 家		被 害 額																								
		死 者	重 傷	軽 傷	計	全 壊	半 壊	一 部 破 損	浸 水		全 壊	半 壊	住 家	非 住 家	農 業	土 木	水 産	林 業	衛 生	商 工 業	文 教	社 会 福 祉	そ の 他	合 計														
									床 上	床 下																	千 円	千 円	千 円	ヶ 所	千 円	件	千 円	ヶ 所	千 円	ヶ 所	千 円	ヶ 所
人				棟						棟																												
檜 山 支 庁							1						221																							221		
上ノ国町							1						221																							221		

支庁名 市町村名		災害名 11 地すべり(H17. 5. 18)																							災害 対策本部の 設置	災害 救助法の 適用												
		被 害 区 分				住 家 被 害						非 住 家		被 害 額																								
		死 者	重 傷	軽 傷	計	全 壊	半 壊	一 部 破 損	浸 水		全 壊	半 壊	住 家	非 住 家	農 業	土 木	水 産	林 業	衛 生	商 工 業	文 教	社 会 福 祉	そ の 他	合 計														
									床 上	床 下																	千 円	千 円	千 円	ヶ 所	千 円	件	千 円	ヶ 所	千 円	ヶ 所	千 円	ヶ 所
人				棟						棟																												
空知支庁															1	19,800																				19,800		
北竜町															1	19,800																				19,800		

支庁名 市町村名		災害名 12 風水害(H17. 5. 19~H17. 5. 20)																							災害 対策本部の 設置	災害 救助法の 適用																
		被 害 区 分				住 家 被 害						非 住 家		被 害 額																												
		死 者	重 傷	軽 傷	計	全 壊	半 壊	一 部 破 損	浸 水		全 壊	半 壊	住 家	非 住 家	農 業	土 木	水 産	林 業	衛 生	商 工 業	文 教	社 会 福 祉	そ の 他	合 計																		
									床 上	床 下																	千 円	千 円	千 円	ヶ 所	千 円	件	千 円	ヶ 所	千 円	ヶ 所	千 円	ヶ 所	千 円	件	千 円	校
人				棟						棟																																
渡島支庁											1																									0						
函館市											1																									0						
檜山支庁																			1	170,000																	170,000					
乙部町																			1	170,000																	170,000					
十勝支庁							5						310																								19,680					
広尾町							5						310																								19,680					
釧路支庁							1																															95,105				
釧路市							1																														0					
音別町																				1	95,105																	95,105				
根室支庁							7						2	5,020																								5,100				
根室市							6							5,020																							3	80		5,100		
別海町							1						2																								0					

被害区分		災害名 16 大雨(H17. 8. 21~H17. 8. 22)																					災害対策本部の設置	災害救助法の適用						
支庁名 市町村名	人的被害				住家被害				非住家		被害額																			
	死者	重傷	軽傷	計	全壊	半壊	一部破損	浸水 床上 床下	計	全壊	半壊	住家 千円	非住家 千円	農業 千円	土 木 ヶ所 千円	水 産 件 千円	林業 ヶ所 千円	衛生 ヶ所 千円	商業 件 千円	文教 校 千円	社会福祉 ヶ所 千円	その他 千円			合計 千円					
人	棟				棟		千円																							
石狩支庁								3	3												1	1,205					1,205			
千歳市								1	1																			0		
新篠津村								1	1																			0		
浜益村								1	1												1	1,205						1,205		
渡島支庁								1	1				40,000	4	43,000				25	98,229								0		
函館市								1	1																			0		
松前町														2	25,000			1	12,500									37,500		
上磯町														2	18,000			1	28,903									46,903		
森町																		2	350									350		
八雲町													40,000					21	56,479									96,479		
檜山支庁																			29	81,650								81,650		
上ノ国町																			28	81,350								81,350		
乙部町																			1	300								300		
後志支庁								5	5					11	101,800													101,800		
共和町														1	5,800													5,800		
仁木町														1	10,000													10,000		
余市町								5	5					7	77,000													77,000		
赤井川村														2	9,000													9,000		
空知支庁								5	5			5		20,000	13	106,000			2	19,118			1	4,800				149,923	1	
夕張市																			2	19,118								19,118		
岩見沢市								1	1																			0		
三笠市								1	1																			0		
滝川市																				1	4,800							4,800		
砂川市								2	2					1	3,000													3,000		
深川市								1	1			5		2	24,000													24,005		
由仁町														1	17,000													17,000		
長沼町														2	6,000													6,000		
栗山町															20,000	2	17,000											37,000		
新十津川町														5	39,000													39,000		1
上川支庁								1	3	4				11	82,300													82,300		
旭川市								1	2	3				1	15,000													15,000		
富良野市														7	31,800													31,800		
東神楽町								1	1																			0		
美瑛町														2	7,500													7,500		
占冠村														1	28,000													28,000		
網走支庁																					1	50						50		
常呂町																					1	50						50		
胆振支庁								8	8					1	100,000													100,000		1
追分町								8	8																			0		
穂別町														1	100,000													100,000		1
日高支庁														5	275,000				4	2,500								277,500		
日高町														2	110,000				4	2,500								112,500		
平取町														3	165,000													165,000		
釧路支庁								2	2																			0		
釧路市								2	2																			0		

支庁名 市町村名		災害名 17 風水害(H17. 8. 29)																				災害 対策本部 の設置	災害 救助法 の適用													
		人的被害				住家被害					非住家		被害額																							
		死 者	重 傷	軽 傷	計	全 壊	半 壊	一 部 破 損	浸水		計	全 壊	半 壊	住 家	非 住 家	農 業	土 木	水 産	林 業	衛 生	商 工 業			文 教	社 会 福 祉	そ の 他	合 計									
									床 上	床 下																		千 円	千 円	千 円	ヶ所	千 円	件	千 円	ヶ所	千 円
人				棟					棟																											
渡島支庁							1	4	26	31			5,000			2	143,000	18	383,559			1	6,000											537,559	1	
松前町							1	4	26	31			5,000			2	143,000	18	383,559			1	6,000											537,559	1	
檜山支庁																3	47,200					5	2,000											49,200		
江差町																						5	2,000											2,000		
乙部町																3	47,200																	47,200		

支庁名 市町村名		災害名 18 風水害(H17. 9. 2)																				災害 対策本部 の設置	災害 救助法 の適用												
		人的被害				住家被害					非住家		被害額																						
		死 者	重 傷	軽 傷	計	全 壊	半 壊	一 部 破 損	浸水		計	全 壊	半 壊	住 家	非 住 家	農 業	土 木	水 産	林 業	衛 生	商 工 業			文 教	社 会 福 祉	そ の 他	合 計								
									床 上	床 下																		千 円	千 円	千 円	ヶ所	千 円	件	千 円	ヶ所
人				棟					棟																										
空知支庁									1	1																							0		
三笠市									1	1																							0		

支庁名 市町村名	災害名 19 台風14号(H17.9.7~H17.9.8)																					災害 対策 本部 の 設置	災害 救助 法の 適用		
	被 害 区 分				住 家 被 害			非 住 家		被 害 額															
	死 者	重 傷	軽 傷	計	全 壊	半 壊	一 部 破 損	浸 水		全 壊	半 壊	住 家	非 住 家	農 業	土 木	水 産	林 業	衛 生	商 工 業	文 教	社 会 福 祉			そ の 他	合 計
								床 上	床 下																
人				棟			棟		千 円	千 円	千 円	ヶ所	千 円	件	千 円	ヶ所	千 円	ヶ所	千 円	校	千 円	ヶ所	千 円	千 円	
石 狩 支 庁														1	8,000									8,000	1
札幌市														1	8,000									8,000	1
渡 島 支 庁														1	7,000			1	15,000					22,000	
知内町																		1	15,000					15,000	
上磯町														1	7,000									7,000	
檜 山 支 庁							17	17			1,344			1	400	2	800							2,544	1
熊石町														1	400									400	
奥尻町							17	17			1,344													1,344	
瀬棚町																2	800							800	1
空 知 支 庁														2	19,500			9	57,226			1	2,300	79,026	2
夕張市																		5	50,760					50,760	
美唄市																		2	6,116					6,116	1
赤平市																					1	2,300	2,300		
栗山町														1	10,000									10,000	
新十津川町														1	9,500			1	50					9,550	1
北竜町																		1	300					300	
上 川 支 庁							1	3	4					3	54,000			1	20,000					74,000	
旭川市							1	2	3															0	
富良野市														2	46,000									46,000	
東神楽町							1	1																0	
中富良野町														1	8,000									8,000	
南富良野町																		1	20,000					20,000	
留 萌 支 庁														8	180,000									180,000	2
留萌市														3	65,000									65,000	1
苫前町														2	20,000									20,000	1
幌延町														3	95,000									95,000	
宗 谷 支 庁						1		1	2		284									1	10,000			10,284	1
稚内市						1			1		284													284	
猿払村								1	1															0	
枝幸町																				1	10,000			10,000	1

支庁名 市町村名	災害名 19 台風14号(H17. 9. 7~H17. 9. 8)																					災害 対策 本部 の 設置	災害 救助 法の 適用								
	人的被害				住家被害				非住家		被 害 額																				
	死 者	重 傷	軽 傷	計	全 壊	半 壊	一 部 破 損	浸 水		全 壊	半 壊	住 家	非 住 家	農 業	土 木	水 産	林 業	衛 生	商 工 業	文 教	社 会 福 祉			そ の 他	合 計						
								床 上	床 下																	千 円	千 円	千 円	ヶ所	千 円	件
人				棟				棟		千 円	千 円	千 円	ヶ所	千 円	件	千 円	ヶ所	千 円	ヶ所	千 円	件	千 円	校	千 円	ヶ所	千 円	千 円	千 円			
胆 振 支 庁								1	1					7	252,000	1	850	4	11,461										264,311	5	
登 別 市														1	3,000														3,000		
伊 達 市																1	850												850		
大 滝 村														1	14,000														14,000		
壮 瞥 町														1	49,000														49,000	1	
白 老 町														2	146,000														146,000	1	
早 来 町								1	1																				0	1	
厚 真 町														1	10,000				4	11,461									21,461	1	
穂 別 町														1	30,000														30,000	1	
日 高 支 庁														28	384,000														384,000	2	
平 取 町														2	50,000														50,000		
門 別 町														20	266,000														266,000		
新 冠 町														1	28,000														28,000	1	
静 内 町														5	40,000														40,000	1	
十 勝 支 庁								18	18					73,000	48	818,300	9	10,982	19	19,382	5	8,794	4	4,350					934,808	5	
音 更 町								15	15																				0		
士 幌 町														2	38,000														38,000		
上 士 幌 町								3	3					73,000	6	71,000				4	1,872	4	4,794	3	1,350				152,016	1	
鹿 追 町														1	50,000														50,000	1	
大 樹 町														5	37,300														37,300	1	
広 尾 町																1	82												82		
幕 別 町														1	10,000														10,000		
池 田 町																			9	16,000										16,000	
豊 頃 町														1	24,000	5	7,550	5	1,130										32,680		
本 別 町														15	349,000														349,000		
足 寄 町														5	109,000								1	3,000					112,000	1	
陸 別 町														3	42,000						1	4,000							46,000		
浦 幌 町														9	88,000	3	3,350	1	380										91,730	1	
釧 路 支 庁								3	4	7					16	256,000	4	10,672	30	311,766				1	300				578,738	4	
標 茶 町														1	7,000	1	120												7,120		
弟 子 屈 町																							1	300					300	1	
阿 寒 町								1	1					3	75,000				11	162,087									237,087	1	
鶴 居 村														4	40,000	1	302												40,302		
白 糠 町								3	3					8	134,000	2	10,250	11	23,052										167,302	1	
音 別 町								3	3										8	126,627									126,627	1	
根 室 支 庁																1	1,000	1	20,000	1	460	5	1,570	1	1,000				24,030	1	
根 室 市																							1	280	1	1,000			1,280	1	
中 標 津 町																			1	20,000				1	290				20,290		
羅 臼 町																1	1,000				1	460	3	1,000					2,460		

支庁名 市町村名	災害名 23 強風・波浪(H17. 11. 28~H17. 12. 1)																				災害 対策 本部 の 設置	災害 救助 法 の 適 用									
	人的被害				住家被害					非住家		被害額																			
	死 者	重 傷	軽 傷	計	全 壊	半 壊	一 部 破 損	浸水		計	全 壊	半 壊	住 家	非 住 家	農 業	被 土 木	水 産		林 業	衛 生			商 工 業	文 教		社 会 福 祉	そ の 他	合 計			
								床 上	床 下								件	千円						ヶ所	千円				校	千円	ヶ所
人				棟					棟		千円	千円	千円	ヶ所	千円	件	千円	ヶ所	千円	件	千円	校	千円	ヶ所	千円	千円	千円				
渡島支庁							2			2			8																0		
函館市							2			2			8																0		
後志支庁							1			1	1			40	36														76		
小樽市							1			1	1			40	36														76		
空知支庁		1	3	4			9			9	5	35		439	9,513								1	340					10,292		
深川市		1	3	4			8			8	4	35		339	9,313								1	340					9,992		
妹背牛町							1			1	1			100	200														300		
留萌支庁												1																	0		
羽幌町												1																	0		
宗谷支庁											1	3			230														230		
浜頓別町											1	3			230														230		
胆振支庁							27			27	3	3		200									9	3,507					3,707		
室蘭市							3			3				200															200		
苫小牧市							9			9													9	3,507					3,507		
登別市							5			5																			0		
白老町							10			10	3	3																	0		
釧路支庁							5			5				1,451															1,451		
釧路市							1			1																			0		
厚岸町							2			2																			0		
浜中町							2			2				1,451															1,451		
根室支庁							1			1				15									1	75					90	1	
根室市							1			1				15									1	75					90	1	

被害区分 支庁名 市町村名		災害名 24 強風・波浪(H17. 12. 3~H17. 12. 6)																				災害対策本部の設置	災害救助法の適用										
		人的被害				住家被害						非住家被害												被害額									
		死	重傷	軽傷	計	全壊	半壊	一部破損	浸水床	浸水床	計	全壊	半壊	住家	非住家	農業	土	水産	林業	衛生	商業			文	社会福祉	その他	合計						
者	傷	傷		壊	壊	損	上	下		壊	壊	千円	千円	千円	ヶ所	千円	件	千円	ヶ所	千円	ヶ所	千円	件	千円	校	千円	ヶ所	千円	千円	千円			
網走支庁																3	182,122														182,122		
湧別町																2	151,803														151,803		
興部町																1	30,319														30,319		

被害区分 支庁名 市町村名		災害名 25 暴風雪・波浪(H17. 12. 17~H17. 12. 20)																				災害対策本部の設置	災害救助法の適用										
		人的被害				住家被害						非住家被害												被害額									
		死	重傷	軽傷	計	全壊	半壊	一部破損	浸水床	浸水床	計	全壊	半壊	住家	非住家	農業	土	水産	林業	衛生	商業			文	社会福祉	その他	合計						
者	傷	傷		壊	壊	損	上	下		壊	壊	千円	千円	千円	ヶ所	千円	件	千円	ヶ所	千円	ヶ所	千円	件	千円	校	千円	ヶ所	千円	千円	千円			
後志支庁																															0		
赤井川村																															0		
宗谷支庁																																	
礼文町																1	120,000								2						120,000		

被害区分 支庁名 市町村名		災害名 26 暴風雪・波浪(H17. 12. 25~H17. 12. 28)																				災害対策本部の設置	災害救助法の適用										
		人的被害				住家被害						非住家被害												被害額									
		死	重傷	軽傷	計	全壊	半壊	一部破損	浸水床	浸水床	計	全壊	半壊	住家	非住家	農業	土	水産	林業	衛生	商業			文	社会福祉	その他	合計						
者	傷	傷		壊	壊	損	上	下		壊	壊	千円	千円	千円	ヶ所	千円	件	千円	ヶ所	千円	ヶ所	千円	件	千円	校	千円	ヶ所	千円	千円	千円			
網走支庁																1															103,000		1
紋別市																															100,000		1
遠軽町																1	3,000														0		
釧路支庁																																	
釧路市																1															0		
根室支庁																																	
根室市																									4	8					111		1

平成17年 災害関係法令の適用状況

災害関係法令の適用状況

局地激甚災害の指定

平成17年における特定地域に係る激甚災害の指定及びこれに対し適用すべき措置の指定に関する政令をここに公布する。

御 名 御 璽

平成18年3月10日

内閣総理大臣 小泉 純一郎

政令第35号

平成17年における特定地域に係る激甚災害の指定及びこれに対し適用すべき措置の指定に関する政令

内閣は、激甚災害に対処するための特別の財政援助等に関する法律（昭和37年法律第150号）第2条第1項及び第2項、第3条第1項、第4条第1項並びに第24条第1項の規定に基づき、この政令を制定する。

（激甚災害及びこれに対し適用すべき措置の指定）

第1条 次の表の上欄に掲げる災害を激甚災害に対処するための特別の財政援助等に関する法律（以下「法」という。）第2条第1項の激甚災害として指定し、当該激甚災害に対し適用すべき措置を同表の下欄に掲げるとおり指定する。

激 甚 災 害	適 用 す べ き 措 置
平成17年5月19日の地すべりによる災害で、釧路市の区域に係るもの	法第5条及び第24条第2項から第4項までに規定する措置

（都道府県に係る特例）

第2条 前条の規定により激甚災害として指定される災害は、都道府県についての激甚災害に対処するための特別の財政援助等に関する法律施行令（昭和37年政令第403号）第1条第1項及び第43条第1項の規定の適用並びに都道府県の負担額の算定についての同令第7条第1項の規定の適用については、これらの規定にいう激甚災害には含まれないものとする。

附 則

この政令は、公布の日から施行する。

平成16年・17年 災害記録

平成19年3月

発行 北海道総務部

危機対策局防災消防課
