

社会資本総合整備計画（防災・安全交付金） 北海道

その先の、道へ。北海道 Hokkaido. Expanding Horizons.



計画番号 30

通学路等の生活空間における暮らしの安全・安心の確保

【計画の目標】

暮らしの安全・安心を確保するため、通学路交通安全プログラム等に基づく要対策箇所の交通安全対策や、道路の防災性を向上させる無電柱化、高齢者や障害者などが円滑に移動できる歩行空間のバリアフリー化、及び踏切道の歩行者対策を推進する。

【成果目標】

通学路等の要対策箇所における安全度の向上

A 地方道路整備事業


通学路交通安全プログラムに基づく交通安全対策



歩行空間のバリアフリー化



無電柱化の推進



踏切道の歩行者対策



B 関連社会資本整備事業

対象事業なし

+

C 効果促進事業

無電柱化引き込み事業
など

【主な事業】

南黄金長和線(踏切拡幅・歩道設置)、鈴蘭通(滝川市) ほか

社会資本総合整備計画 防災・安全交付金

令和02年04月08日

計画の名称	通学路等の生活空間における暮らしの安全・安心の確保												
計画の期間	平成28年度～令和02年度(5年間)										重点配分対象の該当	○	
交付対象	北海道,函館市,旭川市,帯広市,網走市,江別市,富良野市,上ノ国町,倶知安町,由仁町,厚岸町,千歳市,北斗市,幕別町,岩内町,北見市,福島町,白老町,清里町,夕張市,苫小牧市,東川町,利尻町,釧路町,岩見沢市												
計画の目標	暮らしの安全・安心を確保するため、通学路交通安全プログラム等に基づく要対策箇所の交通安全対策や、道路の防災性を向上させる無電柱化、高齢者や障害者などが円滑に移動できる歩行空間のバリアフリー化、及び踏切道の歩行者対策を推進する。												
全体事業費(百万円)	合計(A+B+C+D)	39,972	A	39,966	B	0	C	6	D	0	効果促進事業費の割合C/(A+B+C+D)	0.01	%

番号	計画の成果目標(定量的指標)			
	定量的指標の定義及び算定式	定量的指標の現況値及び目標値		
		当初現況値 (H28当初)	中間目標値 (H30末)	最終目標値 (H32末)
1	通学路等の要対策箇所における安全度の向上			
	通学路等の要対策箇所における安全度の向上	21%	62%	79%
	通学路等の対策実施済み延長(km)/通学路等の要対策延長(km)			

備考等	個別施設計画を含む	-	国土強靱化を含む	-	定住自立圏を含む	-	連携中枢都市圏を含む	-	流域水循環計画を含む	-	地域再生計画を含む	-
-----	-----------	---	----------	---	----------	---	------------	---	------------	---	-----------	---

A 基幹事業

基幹事業(大)	番号	事業種別	地域種別	交付対象	直接間接	事業者	種別1	種別2	要素となる事業名 (事業箇所)	事業内容 (延長・面積等)	市区町村名/ 港湾・地区名	事業実施期間(年度)					全体事業費 (百万円)	費用 便益比	個別施設計画 策定状況	
												H28	H29	H30	H31	R02				
一体的に実施することにより期待される効果																				
備考																				
道路事業	A01-001	道路	北海道	北海道	直接	北海道	都道府 県道	交安	(一)滝下由仁停車場線	歩道 L=4.20km	栗山町						110		-	
	A01-002	道路	北海道	北海道	直接	北海道	都道府 県道	交安	(一)開発茶志内線	歩道 L=1.00km	美唄市						717		-	
	A01-003	道路	北海道	北海道	直接	北海道	都道府 県道	交安	(主)江差木古内線	歩道 L=0.15km	上ノ国町						170		-	
	A01-004	道路	北海道	北海道	直接	北海道	都道府 県道	交安	(主)上磯峠下線	自転車歩行者道 L=0.04km	北斗市						40		-	
	A01-005	道路	北海道	北海道	直接	北海道	都道府 県道	交安	(一)松前港線	歩道 L=0.13km	松前町						500		-	
	A01-006	道路	北海道	北海道	直接	北海道	都道府 県道	交安	(一)霞台森停車場線	路肩拡幅・歩道 L=0.29km	森町						148		-	

A 基幹事業

基幹事業(大)	番号	事業種別	地域種別	交付対象	直接間接	事業者	種別1	種別2	要素となる事業名 (事業箇所)	事業内容 (延長・面積等)	市区町村名/ 港湾・地区名	事業実施期間(年度)					全体事業費 (百万円)	費用 便益比	個別施設計画 策定状況
												H28	H29	H30	H31	R02			
一体的に実施することにより期待される効果																			
備考																			
道路事業	A01-007	道路	北海道	北海道	直接	北海道	都道府 県道	交安	(主)奥尻島線	歩道 L=0.34km	奥尻町						584	-	
	A01-008	道路	北海道	北海道	直接	北海道	都道府 県道	交安	(主)函館南茅部線	歩道 L=0.30km	函館市						540	-	
	A01-009	道路	北海道	北海道	直接	北海道	都道府 県道	交安	(一)赤川函館線	歩道 L=0.40km	函館市						380	-	
	A01-010	道路	北海道	北海道	直接	北海道	都道府 県道	交安	(一)大野上磯線	現道拡幅・歩道 L=0.5km	北斗市						752	-	
	A01-011	道路	北海道	北海道	直接	北海道	都道府 県道	交安	(一)米原古川線	歩道 L=0.03km	函館市						5	-	
	A01-012	道路	北海道	北海道	直接	北海道	都道府 県道	交安	(一)臼尻豊崎線	歩道 L=0.08km	函館市						72	-	

A 基幹事業

基幹事業(大)	番号	事業種別	地域種別	交付対象	直接間接	事業者	種別1	種別2	要素となる事業名 (事業箇所)	事業内容 (延長・面積等)	市区町村名/ 港湾・地区名	事業実施期間(年度)					全体事業費 (百万円)	費用 便益比	個別施設計画 策定状況
												H28	H29	H30	H31	R02			
一体的に実施することにより期待される効果																			
備考																			
道路事業	A01-013	道路	北海道	北海道	直接	北海道	都道府	交安	(主)八雲厚沢部線	路肩拡幅・歩道 L=0.6km	八雲町						325	-	
	A01-014	道路	北海道	北海道	直接	北海道	都道府	交安	(一)南黄金長和線	路肩拡幅・歩道 L=0.67km	伊達市							420	-
	A01-015	道路	北海道	北海道	直接	北海道	都道府	交安	(一)東川東神楽旭川線	歩道 L=2.05km	東神楽町							613	-
	A01-016	道路	北海道	北海道	直接	北海道	都道府	交安	(主)稚内幌延線	自転車歩行者道 L=0.26km	幌延町							120	-
	A01-017	道路	北海道	北海道	直接	北海道	都道府	交安	(一)北見枝幸停車場線	歩道 L=0.52km	枝幸町							275	-
	A01-018	道路	北海道	北海道	直接	北海道	都道府	交安	(主)清水大樹線	歩道 L=0.58km	帯広市							270	-

A 基幹事業

基幹事業(大)	番号	事業種別	地域種別	交付対象	直接間接	事業者	種別1	種別2	要素となる事業名 (事業箇所)	事業内容 (延長・面積等)	市区町村名/ 港湾・地区名	事業実施期間(年度)					全体事業費 (百万円)	費用 便益比	個別施設計画 策定状況
												H28	H29	H30	H31	R02			
一体的に実施することにより期待される効果																			
備考																			
道路事業	A01-019	道路	北海道	北海道	直接	北海道	都道府 県道	交安	(主)帯広浦幌線	歩道 L=1.18km	音更町					656		-	
	A01-020	道路	北海道	北海道	直接	北海道	都道府 県道	交安	(一)上土幌音更線	現道拡幅 L=1.39km	音更町					400		-	
	A01-021	道路	北海道	北海道	直接	北海道	都道府 県道	交安	(主)当別浜益港線	歩道 L=0.94km	当別町					685		-	
	A01-022	道路	北海道	北海道	直接	北海道	都道府 県道	交安	(主)利尻富士利尻線	歩道 L=1.24km	利尻富士町					1,535		-	
	A01-023	道路	北海道	北海道	直接	北海道	都道府 県道	交安	(一)深川多度志線	交通事故対策 L=1km	深川市					5		-	
	A01-024	道路	北海道	北海道	直接	北海道	都道府 県道	交安	(主)岩内洞爺線	歩道 L=0.4km	留寿都村					172		-	

A 基幹事業

基幹事業(大)	番号	事業種別	地域種別	交付対象	直接間接	事業者	種別1	種別2	要素となる事業名 (事業箇所)	事業内容 (延長・面積等)	市区町村名/ 港湾・地区名	事業実施期間(年度)					全体事業費 (百万円)	費用 便益比	個別施設計画 策定状況
												H28	H29	H30	H31	R02			
一体的に実施することにより期待される効果																			
備考																			
道路事業	A01-025	道路	北海道	北海道	直接	北海道	都道府 県道	交安	(一)蘭越二セコ倶知安 線	歩道 L=0.16km	倶知安町						55	-	
	A01-026	道路	北海道	北海道	直接	北海道	都道府 県道	交安	(主)大沼公園鹿部線	歩道 L=1.12km	七飯町						260	-	
	A01-027	道路	北海道	北海道	直接	北海道	都道府 県道	交安	(一)乙部厚沢部線	歩道 L=0.3km	厚沢部町						115	-	
	A01-028	道路	北海道	北海道	直接	北海道	都道府 県道	交安	(一)城丘江差線	歩道 L=0.71km	厚沢部町						130	-	
	A01-029	道路	北海道	北海道	直接	北海道	都道府 県道	交安	(一)大野大中山線	歩道 L=0.28km	七飯町						85	-	
	A01-030	道路	北海道	北海道	直接	北海道	都道府 県道	交安	(一)大野大中山線	現道拡幅・歩道 L=0.2km	七飯町						243	-	

A 基幹事業

基幹事業(大)	番号	事業種別	地域種別	交付対象	直接間接	事業者	種別1	種別2	要素となる事業名 (事業箇所)	事業内容 (延長・面積等)	市区町村名/ 港湾・地区名	事業実施期間(年度)					全体事業費 (百万円)	費用 便益比	個別施設計画 策定状況
												H28	H29	H30	H31	R02			
一体的に実施することにより期待される効果																			
備考																			
道路事業	A01-031	道路	北海道	北海道	直接	北海道	都道府 県道	交安	(主)函館上磯線	路肩拡幅・歩道 L=0.13km	北斗市						350	-	
	A01-032	道路	北海道	北海道	直接	北海道	都道府 県道	交安	(主)利尻富士利尻線	歩道 L=0.48km	利尻町						1,180	-	
	A01-033	道路	北海道	北海道	直接	北海道	都道府 県道	交安	(一)遠軽安国線	歩道 L=0.87km	遠軽町						385	-	
	A01-034	道路	北海道	函館市	直接	函館市	市町村 道	交安	(他)桔梗3-29号線	歩道 L=0.44km	函館市						14	-	
	A01-035	道路	北海道	函館市	直接	函館市	市町村 道	交安	(他)桔梗駅前通北線	歩道 L=0.57km	函館市						64	-	
	A01-036	道路	北海道	函館市	直接	函館市	市町村 道	交安	(他)北浜8号線	歩道 L=0.47km	函館市						118	-	

A 基幹事業

基幹事業(大)	番号	事業種別	地域種別	交付対象	直接間接	事業者	種別1	種別2	要素となる事業名 (事業箇所)	事業内容 (延長・面積等)	市区町村名/ 港湾・地区名	事業実施期間(年度)					全体事業費 (百万円)	費用 便益比	個別施設計画 策定状況
												H28	H29	H30	H31	R02			
一体的に実施することにより期待される効果																			
備考																			
道路事業	A01-037	道路	北海道	旭川市	直接	旭川市	市町村道	交安	(他)5条西1・4丁目間2号線	路肩拡幅 L=0.53km	旭川市						3	-	
	A01-038	道路	北海道	旭川市	直接	旭川市	市町村道	交安	(他)永山1条23・24丁目間1号線	歩道 L=0.49km	旭川市						1	-	
	A01-039	道路	北海道	旭川市	直接	旭川市	市町村道	交安	(他)永山4条17・18丁目間1号線	歩道 L=0.06km	旭川市						11	-	
	A01-040	道路	北海道	帯広市	直接	帯広市	市町村道	交安	(他)大和通線	歩道 L=1.11km	帯広市						856	-	
	A01-041	道路	北海道	網走市	直接	網走市	市町村道	交安	(2)駒場北1丁目4号線	歩道 L=0.19km	網走市						16	-	
	A01-042	道路	北海道	網走市	直接	網走市	市町村道	交安	(他)一中グランド線	歩道 L=0.21km	網走市						64	-	

A 基幹事業

基幹事業(大)	番号	事業種別	地域種別	交付対象	直接間接	事業者	種別1	種別2	要素となる事業名 (事業箇所)	事業内容 (延長・面積等)	市区町村名/ 港湾・地区名	事業実施期間(年度)					全体事業費 (百万円)	費用 便益比	個別施設計画 策定状況
												H28	H29	H30	H31	R02			
一体的に実施することにより期待される効果																			
備考																			
道路事業	A01-043	道路	北海道	網走市	直接	網走市	市町村道	交安	(他)北西3丁目斜線	歩道 L=0.13km	網走市						50	-	
	A01-044	道路	北海道	江別市	直接	江別市	市町村道	交安	(他)元野幌274号道路	歩道 L=0.37km	江別市						67	-	
	A01-045	道路	北海道	江別市	直接	江別市	市町村道	交安	(他)元野幌182号道路	歩道 L=0.30km	江別市						29	-	
	A01-046	道路	北海道	富良野市	直接	富良野市	市町村道	交安	(2)西8条2	歩道 L=0.60km	富良野市						96	-	
	A01-047	道路	北海道	上ノ国町	直接	上ノ国町	市町村道	交安	(他)高校裏通り線	歩道 L=0.30km	上ノ国町						95	-	
	A01-048	道路	北海道	倶知安町	直接	倶知安町	市町村道	交安	(1)北7条東通	自転車歩行者道 L=1.65km	倶知安町						60	-	

A 基幹事業

基幹事業(大)	番号	事業種別	地域種別	交付対象	直接間接	事業者	種別1	種別2	要素となる事業名 (事業箇所)	事業内容 (延長・面積等)	市区町村名/ 港湾・地区名	事業実施期間(年度)					全体事業費 (百万円)	費用 便益比	個別施設計画 策定状況
												H28	H29	H30	H31	R02			
一体的に実施することにより期待される効果																			
備考																			
道路事業	A01-049	道路	北海道	由仁町	直接	由仁町	市町村道	交安	(他)由仁高校線	歩道 L=0.60km	由仁町						12	-	
	A01-050	道路	北海道	由仁町	直接	由仁町	市町村道	交安	(他)役場本通り線	歩道 L=0.28km	由仁町						26	-	
	A01-051	道路	北海道	厚岸町	直接	厚岸町	市町村道	交安	(1)湾月町通り	歩道 L=0.48km	厚岸町						66	-	
	A01-052	道路	北海道	厚岸町	直接	厚岸町	市町村道	交安	(他)真栄1条通り ほか7 路線	歩道 L=6.47km	厚岸町						75	-	
	A01-053	道路	北海道	千歳市	直接	千歳市	市町村道	交安	(他)09-32東54号道路	歩道 L=0.41km	千歳市						28	-	
	A01-054	道路	北海道	北斗市	直接	北斗市	市町村道	交安	(2)水産高校通線	歩道 L=0.11km	北斗市						67	-	

A 基幹事業

基幹事業(大)	番号	事業種別	地域種別	交付対象	直接間接	事業者	種別1	種別2	要素となる事業名 (事業箇所)	事業内容 (延長・面積等)	市区町村名/ 港湾・地区名	事業実施期間(年度)					全体事業費 (百万円)	費用 便益比	個別施設計画 策定状況
												H28	H29	H30	H31	R02			
一体的に実施することにより期待される効果																			
備考																			
道路事業	A01-055	道路	北海道	北斗市	直接	北斗市	市町村道	交安	(2)千代田第2号線	歩道 L=0.88km	北斗市						498	-	
	A01-056	道路	北海道	旭川市	直接	旭川市	市町村道	交安	(他)8条通5号線 ほか1路線	自転車歩行者道 L=0.53km	旭川市						79	-	
	A01-057	道路	北海道	旭川市	直接	旭川市	市町村道	交安	(他)雨紛5号・共栄道路線	歩道 L=0.55km	旭川市						18	-	
	A01-058	道路	北海道	旭川市	直接	旭川市	市町村道	交安	(他)神居1・2条間16丁目2号線	歩道 L=0.13km	旭川市						6	-	
	A01-059	道路	北海道	旭川市	直接	旭川市	市町村道	交安	(他)南1・5条通間21丁目1号線	自転車歩行者道 L=0.07km	旭川市						15	-	
	A01-060	道路	北海道	幕別町	直接	幕別町	市町村道	交安	(他)札内2線	歩道 L=0.19km	幕別町						15	-	

A 基幹事業

基幹事業(大)	番号	事業種別	地域種別	交付対象	直接間接	事業者	種別1	種別2	要素となる事業名 (事業箇所)	事業内容 (延長・面積等)	市区町村名/ 港湾・地区名	事業実施期間(年度)					全体事業費 (百万円)	費用 便益比	個別施設計画 策定状況	
												H28	H29	H30	H31	R02				
一体的に実施することにより期待される効果																				
備考																				
道路事業	A01-061	街路	北海道	北海道	直接	北海道	S街路	改築	大野市街通(道)	道路改築 L=0.60km	北斗市						609		-	
	A01-062	街路	北海道	北海道	直接	北海道	S街路	改築	西神楽中央通	道路改築 L=0.47km	旭川市						590		-	
	A01-063	街路	北海道	北海道	直接	北海道	S街路	改築	基線通	道路改築 L=0.59km	恵庭市						3,300		-	
	A01-064	街路	北海道	北海道	直接	北海道	S街路	改築	永山東光線	踏切除却 L=1.08km	旭川市						4,726		-	
	A01-065	街路	北海道	北海道	直接	北海道	S街路	改築	鑑別通	道路改築 L=0.85km	弟子屈町						1,022		-	
	A01-066	街路	北海道	北海道	直接	北海道	S街路	改築	吹上通	道路改築 L=1.30km	上富良野町						248		-	

A 基幹事業

基幹事業(大)	番号	事業種別	地域種別	交付対象	直接間接	事業者	種別1	種別2	要素となる事業名 (事業箇所)	事業内容 (延長・面積等)	市区町村名/ 港湾・地区名	事業実施期間(年度)					全体事業費 (百万円)	費用 便益比	個別施設計画 策定状況
												H28	H29	H30	H31	R02			
一体的に実施することにより期待される効果																			
備考																			
道路事業	A01-067	街路	北海道	北海道	直接	北海道	S街路	改築	停車場通(岩内町)	道路改築 L=1.35km	岩内町						622		-
	A01-068	街路	北海道	北海道	直接	北海道	S街路	改築	旭通	道路改築 L=0.88km	美唄市						874		-
	A01-069	街路	北海道	北海道	直接	北海道	S街路	改築	東通	道路改築 L=0.47km	登別市						1,181		-
	A01-070	街路	北海道	北海道	直接	北海道	S街路	改築	日吉中央通(道)	道路改築 L=0.25km	函館市						186		-
	A01-071	街路	北海道	北海道	直接	北海道	S街路	改築	豊通	道路改築 L=0.63km	赤平市						459		-
	A01-072	街路	北海道	北海道	直接	北海道	S街路	改築	音更中央通	道路改築 L=0.41km	音更町						510		-

A 基幹事業

基幹事業(大)	番号	事業種別	地域種別	交付対象	直接間接	事業者	種別1	種別2	要素となる事業名 (事業箇所)	事業内容 (延長・面積等)	市区町村名/ 港湾・地区名	事業実施期間(年度)					全体事業費 (百万円)	費用 便益比	個別施設計画 策定状況
												H28	H29	H30	H31	R02			
一体的に実施することにより期待される効果																			
備考																			
道路事業	A01-073	街路	北海道	北海道	直接	北海道	S街路	改築	駅前通(岩見沢市)	道路改築 L=0.35km	岩見沢市						183		-
	A01-074	街路	北海道	北海道	直接	北海道	S街路	改築	鈴蘭通(駅前広場)	駅前広場 A=0.65ha	滝川市						594		-
	A01-075	街路	北海道	北海道	直接	北海道	S街路	改築	西町通	道路改築 L=0.98km	中標津町						606		-
	A01-076	街路	北海道	帯広市	直接	帯広市	S街路	改築	木賊原通	道路改築 L=0.67km	帯広市						231		-
	A01-077	街路	北海道	帯広市	直接	帯広市	S街路	改築	学園通	道路改築 L=0.54km	帯広市						500		-
	A01-078	街路	北海道	倶知安町	直接	倶知安町	S街路	改築	北7条通	道路改築 L=0.53km	倶知安町						287		-

A 基幹事業

基幹事業(大)	番号	事業種別	地域種別	交付対象	直接間接	事業者	種別1	種別2	要素となる事業名 (事業箇所)	事業内容 (延長・面積等)	市区町村名/ 港湾・地区名	事業実施期間(年度)					全体事業費 (百万円)	費用 便益比	個別施設計画 策定状況
												H28	H29	H30	H31	R02			
一体的に実施することにより期待される効果																			
備考																			
道路事業	A01-079	街路	北海道	岩内町	直接	岩内町	S街路	改築	薄田通	道路改築 L=0.65km	岩内町						287		-
	A01-080	街路	北海道	富良野市	直接	富良野市	S街路	改築	東雲通	道路改築 L=0.55km	富良野市						143		-
	A01-081	街路	北海道	北見市	直接	北見市	S街路	改築	北見駅周辺地区	駅前広場 A=0.81ha	北見市						696		-
	A01-082	道路	北海道	江別市	直接	江別市	市町村道	交安	元江別66号道路	路盤改良 L=0.47 km	江別市						488		-
	A01-083	道路	北海道	江別市	直接	江別市	市町村道	交安	兵村4番通り	路盤改良 L=0.15 km	江別市						73		-
	A01-084	道路	北海道	函館市	直接	函館市	市町村道	交安	昭和4-11号線	歩道 L=0.63 km	函館市						48		-

A 基幹事業

基幹事業(大)	番号	事業種別	地域種別	交付対象	直接間接	事業者	種別1	種別2	要素となる事業名 (事業箇所)	事業内容 (延長・面積等)	市区町村名/ 港湾・地区名	事業実施期間(年度)					全体事業費 (百万円)	費用 便益比	個別施設計画 策定状況
												H28	H29	H30	H31	R02			
一体的に実施することにより期待される効果																			
備考																			
道路事業	A01-085	道路	北海道	福島町	直接	福島町	市町村道	交安	公営住宅線	歩道 L=0.41 km	福島町						45	-	
	A01-086	道路	北海道	白老町	直接	白老町	市町村道	交安	未広東町通り(白老駅跨線橋)	自由通路	白老町						860	-	
	A01-087	道路	北海道	旭川市	直接	旭川市	市町村道	交安	未広東1・3条間1丁目1号線	歩道 L=0.36 km	旭川市						39	-	
	A01-088	道路	北海道	清里町	直接	清里町	市町村道	交安	15号道路 ほか1路線	歩道 L=0.42 km	清里町						48	-	
	A01-089	道路	北海道	北海道	直接	北海道	都道府県道	交安	(一)松前港線	現道拡幅・歩道 L=0.12km	松前町						290	-	
	A01-090	道路	北海道	北海道	直接	北海道	都道府県道	交安	(主)大沼公園鹿部線	歩道 L=0.48km	七飯町						190	-	

A 基幹事業

基幹事業(大)	番号	事業種別	地域種別	交付対象	直接間接	事業者	種別1	種別2	要素となる事業名 (事業箇所)	事業内容 (延長・面積等)	市区町村名/ 港湾・地区名	事業実施期間(年度)					全体事業費 (百万円)	費用 便益比	個別施設計画 策定状況
												H28	H29	H30	H31	R02			
一体的に実施することにより期待される効果																			
備考																			
道路事業	A01-091	道路	北海道	北海道	直接	北海道	都道府 県道	交安	(一)大沼公園線	歩道 L=0.18km	七飯町					108		-	
	A01-092	道路	北海道	北海道	直接	北海道	都道府 県道	交安	(一)乙部厚沢部線	歩道 L=0.47km	厚沢部町					0		-	
	A01-093	道路	北海道	北海道	直接	北海道	都道府 県道	交安	(一)清里止別線	歩道 L=0.42km	清里町					240		-	
	A01-094	道路	北海道	北海道	直接	北海道	都道府 県道	交安	(一)池田停車場高島線	現道拡幅・歩道 L=0.34km	池田町					169		-	
	A01-095	道路	北海道	北海道	直接	北海道	都道府 県道	交安	(一)上富良野旭中富良 野線ほか	歩道 L=0.7km	富良野市					30		-	
	A01-096	道路	北海道	北海道	直接	北海道	都道府 県道	交安	(一)更南更別停車場線	路肩拡幅・歩道 L=1.6km	更別村					130		-	

A 基幹事業

基幹事業(大)	番号	事業種別	地域種別	交付対象	直接間接	事業者	種別1	種別2	要素となる事業名 (事業箇所)	事業内容 (延長・面積等)	市区町村名/ 港湾・地区名	事業実施期間(年度)					全体事業費 (百万円)	費用 便益比	個別施設計画 策定状況
												H28	H29	H30	H31	R02			
一体的に実施することにより期待される効果																			
備考																			
道路事業	A01-097	道路	北海道	北海道	直接	北海道	都道府 県道	交安	(主)旭川幌加内線	交差点改良 L=0.02km	鷹栖町						10	-	
	A01-098	道路	北海道	北海道	直接	北海道	都道府 県道	交安	(一)上士幌音更線	路肩拡幅・歩道 L=0.25km	上士幌町						210	-	
	A01-099	街路	北海道	北海道	直接	北海道	S街路	改築	出雲通	道路改築 L=0.3km	八雲町						144	-	
	A01-100	街路	北海道	北海道	直接	北海道	S街路	改築	駅前通(白老駅前広場)	駅前広場 A=0.27ha	白老町						264	-	
	A01-101	道路	北海道	北海道	直接	北海道	都道府 県道	交安	(一)開発茶志内線	歩道 L=1km	美唄市						180	-	
	A01-102	道路	北海道	北海道	直接	北海道	都道府 県道	交安	(主)奥尻島線	現道拡幅・歩道 L=0.59km	奥尻町						180	-	

A 基幹事業

基幹事業(大)	番号	事業種別	地域種別	交付対象	直接間接	事業者	種別1	種別2	要素となる事業名 (事業箇所)	事業内容 (延長・面積等)	市区町村名/ 港湾・地区名	事業実施期間(年度)					全体事業費 (百万円)	費用 便益比	個別施設計画 策定状況
												H28	H29	H30	H31	R02			
一体的に実施することにより期待される効果																			
備考																			
道路事業	A01-103	道路	北海道	北海道	直接	北海道	都道府 県道	交安	(一)乙部厚沢部線	歩道 L=0.47km	厚沢部町					225		-	
	A01-104	道路	北海道	北海道	直接	北海道	都道府 県道	交安	(主)白老大滝線	歩道 L=1.33km	白老町					600		-	
	A01-105	道路	北海道	北海道	直接	北海道	都道府 県道	交安	(一)東山富良野停車場 線	路肩拡幅・歩道 L=0.7km	富良野市					15		-	
	A01-106	道路	北海道	北海道	直接	北海道	都道府 県道	交安	(一)東川東神楽旭川線	路肩拡幅・歩道 L=0.55km	東神楽町					145		-	
	A01-107	道路	北海道	北海道	直接	北海道	都道府 県道	交安	(主)帯広浦幌線	現道拡幅・歩道 L=0.9km	音更町					315		-	
	A01-108	道路	北海道	夕張市	直接	夕張市	市町村 道	交安	南清水沢3丁目住宅区画線	歩道 L=0.22 km	夕張市					93		-	

A 基幹事業

基幹事業(大)	番号	事業種別	地域種別	交付対象	直接間接	事業者	種別1	種別2	要素となる事業名 (事業箇所)	事業内容 (延長・面積等)	市区町村名/ 港湾・地区名	事業実施期間(年度)					全体事業費 (百万円)	費用 便益比	個別施設計画 策定状況
												H28	H29	H30	H31	R02			
一体的に実施することにより期待される効果																			
備考																			
道路事業	A01-109	道路	北海道	上ノ国町	直接	上ノ国町	市町村道	交安	大留山崎線	歩道 L=0.32 km	上ノ国町						80	-	
	A01-110	道路	北海道	北海道	直接	北海道	都道府県道	交安	(主)当別浜益港線	現道拡幅・歩道 L=1.29km	当別町						300	-	
	A01-111	道路	北海道	北海道	直接	北海道	都道府県道	交安	(一)月形峰延線	歩道 L=1.1km	美唄市						130	-	
	A01-112	道路	北海道	北海道	直接	北海道	都道府県道	交安	(主)江別インター線ほか17路線	未就学児等の交通安全対策 N=29箇所	江別市ほか						50	-	
	A01-113	道路	北海道	苫小牧市	直接	苫小牧市	市町村道	交安	王子通線 ほか36路線	未就学児等の交通安全対策 47箇所	苫小牧市						28	-	
	A01-114	道路	北海道	旭川市	直接	旭川市	市町村道	交安	(他)旭町2条6丁目・大町2条6丁目間2号線 ほか17路線	未就学児等の交通安全対策 18箇所	旭川市						340	-	

A 基幹事業

基幹事業(大)	番号	事業種別	地域種別	交付対象	直接間接	事業者	種別1	種別2	要素となる事業名 (事業箇所)	事業内容 (延長・面積等)	市区町村名/ 港湾・地区名	事業実施期間(年度)					全体事業費 (百万円)	費用 便益比	個別施設計画 策定状況
												H28	H29	H30	H31	R02			
一体的に実施することにより期待される効果																			
備考																			
道路事業	A01-115	道路	北海道	北海道	直接	北海道	都道府 県道	交安	(主)赤平奈井江線	歩道橋新設 N=1橋	赤平市						0	-	
	A01-116	道路	北海道	北海道	直接	北海道	都道府 県道	交安	(主)岩見沢三笠線	歩道 N=1橋	三笠市						60	-	
	A01-117	道路	北海道	北海道	直接	北海道	都道府 県道	交安	(一)赤川函館線	歩道 L=0.4km	函館市						35	-	
	A01-118	道路	北海道	北海道	直接	北海道	都道府 県道	交安	(主)士別滝の上線	歩道 L=0.7km	士別市						230	-	
	A01-119	街路	北海道	帯広市	直接	帯広市	S街路	改築	18条通	道路改築 L=0.17km	帯広市						37	-	
	A01-120	道路	北海道	江別市	直接	江別市	市町村 道	交安	大麻駅通り	実施設計、用地買収ほか	江別市						73	-	

A 基幹事業

基幹事業(大)	番号	事業種別	地域種別	交付対象	直接間接	事業者	種別1	種別2	要素となる事業名 (事業箇所)	事業内容 (延長・面積等)	市区町村名/ 港湾・地区名	事業実施期間(年度)					全体事業費 (百万円)	費用 便益比	個別施設計画 策定状況
												H28	H29	H30	H31	R02			
一体的に実施することにより期待される効果																			
備考																			
道路事業	A01-121	道路	北海道	江別市	直接	江別市	市町村道	交安	兵村4丁目通り	実施設計、用地買収ほか	江別市						60	-	
	A01-122	道路	北海道	倶知安町	直接	倶知安町	市町村道	交安	西3丁目南通	橋台・橋脚工、上部工製作	倶知安町						90	-	
	A01-123	道路	北海道	函館市	直接	函館市	市町村道	交安	桔梗上磯線	調査設計、歩道拡幅	函館市						5	-	
	A01-124	道路	北海道	函館市	直接	函館市	市町村道	交安	湯川2 - 1号線	防護柵	函館市						2	-	
	A01-125	道路	北海道	旭川市	直接	旭川市	市町村道	交安	21・22丁目間横通線ほか1路線	路盤舗装工、排水構造物工	旭川市						14	-	
	A01-126	道路	北海道	富良野市	直接	富良野市	市町村道	交安	南3丁目2	実施設計、路盤舗装工	富良野市						37	-	

A 基幹事業

基幹事業(大)	番号	事業種別	地域種別	交付対象	直接間接	事業者	種別1	種別2	要素となる事業名 (事業箇所)	事業内容 (延長・面積等)	市区町村名/ 港湾・地区名	事業実施期間(年度)					全体事業費 (百万円)	費用 便益比	個別施設計画 策定状況
												H28	H29	H30	H31	R02			
一体的に実施することにより期待される効果																			
備考																			
道路事業	A01-127	道路	北海道	東川町	直接	東川町	市町村道	交安	西10号道路	路盤舗装工	東川町						98	-	
	A01-128	道路	北海道	東川町	直接	東川町	市町村道	交安	西5号道路	路盤舗装工、用地補償、物件補償	東川町						222	-	
	A01-129	道路	北海道	東川町	直接	東川町	市町村道	交安	西3号道路	路盤舗装工、用地補償、物件補償	東川町						103	-	
	A01-130	道路	北海道	網走市	直接	網走市	市町村道	交安	駒場北1丁目3号線	路盤舗装工	網走市						17	-	
	A01-131	道路	北海道	網走市	直接	網走市	市町村道	交安	つくしヶ丘中央線	路盤舗装工	網走市						16	-	
	A01-132	道路	北海道	利尻町	直接	利尻町	市町村道	交安	杓形市街29号線	路盤舗装工	利尻町						29	-	

A 基幹事業																			
基幹事業(大)	番号	事業種別	地域種別	交付対象	直接間接	事業者	種別1	種別2	要素となる事業名 (事業箇所)	事業内容 (延長・面積等)	市区町村名/ 港湾・地区名	事業実施期間(年度)					全体事業費 (百万円)	費用 便益比	個別施設計画 策定状況
												H28	H29	H30	H31	R02			
		一体的に実施することにより期待される効果																	
		備考																	
道路事業	A01-133	道路	北海道	網走市	直接	網走市	市町村道	交安	網走小学校丙線	歩道 L=0.11km	網走市						55	-	
	A01-134	道路	一般	釧路町	直接	釧路町	市町村道	交安	川北通	未就学児等の交通安全緊急対策(防護柵設置)	釧路町						1	-	
	A01-135	道路	一般	釧路町	直接	釧路町	市町村道	交安	セチリ太学校線	防護柵新設 L=0.1km	釧路町						4	-	
	A01-136	道路	北海道	釧路町	直接	釧路町	市町村道	交安	川北通	防護柵新設 L=0.02km	釧路町						1	-	
	A01-137	道路	北海道	北海道	直接	北海道	都道府県道	交安	(主)清水大樹線	歩道 L=0.19km	帯広市						110	-	
											小計						39,966		
											合計						39,966		

C 効果促進事業

基幹事業（大）	番号	事業種別	地域種別	交付対象	直接間接	事業者	種別1	種別2	要素となる事業名 （事業箇所）	事業内容 （延長・面積等）	市区町村名/ 港湾・地区名	事業実施期間（年度）					全体事業費 （百万円）	費用 便益比	個別施設計画 策定状況
												H28	H29	H30	H31	R02			
		一体的に実施することにより期待される効果																	
		備考																	
道路事業	C01-001	街路	北海道	岩見沢市	直接	岩見沢市	-	-	防犯灯整備事業	防犯灯 N=10基	岩見沢市						1	-	
		道路整備と一体となり岩見沢駅前市街地に防犯灯を設置することで、夜間における住民の安全・安心な道路環境の確保を図る																	
	C01-002	街路	北海道	岩見沢市	直接	岩見沢市	-	-	無電柱化引き込み事業	電線等の引き込み	岩見沢市						5	-	
		道路整備と一体となり岩見沢駅前市街地の無電柱化を進めることで、優れた景観を確保し、かつ安全・安心な道路空間の形成を図る																	
											小計						6		
											合計						6		

交付金の執行状況

(単位：百万円)

	H28	H29	H30	H31	
配分額 (a)	1,930	3,972	3,968	3,854	
計画別流用増 減額 (b)	0	0	8	0	
交付額 (c=a+b)	1,930	3,972	3,976	3,854	
前年度からの繰越額 (d)	0	553	643	949	
支払済額 (e)	1,376	3,881	3,670	2,488	
翌年度繰越額 (f)	553	643	949	768	
うち未契約繰越額(g)	19	0	129	0	
不用額 (h = c+d-e-f)	1	1	0	1,547	
未契約繰越率+不用率 (i = (g+h)/(c+d))%	1.03	0.02	2.79	32.2	
未契約繰越率+不用率が10%を超えている場合その理由				令和元年度末までの支払予定額を含むため	

社会資本総合整備計画 参考図面(補正)

30 通学路等の生活空間における暮らしの安全・安心の確保

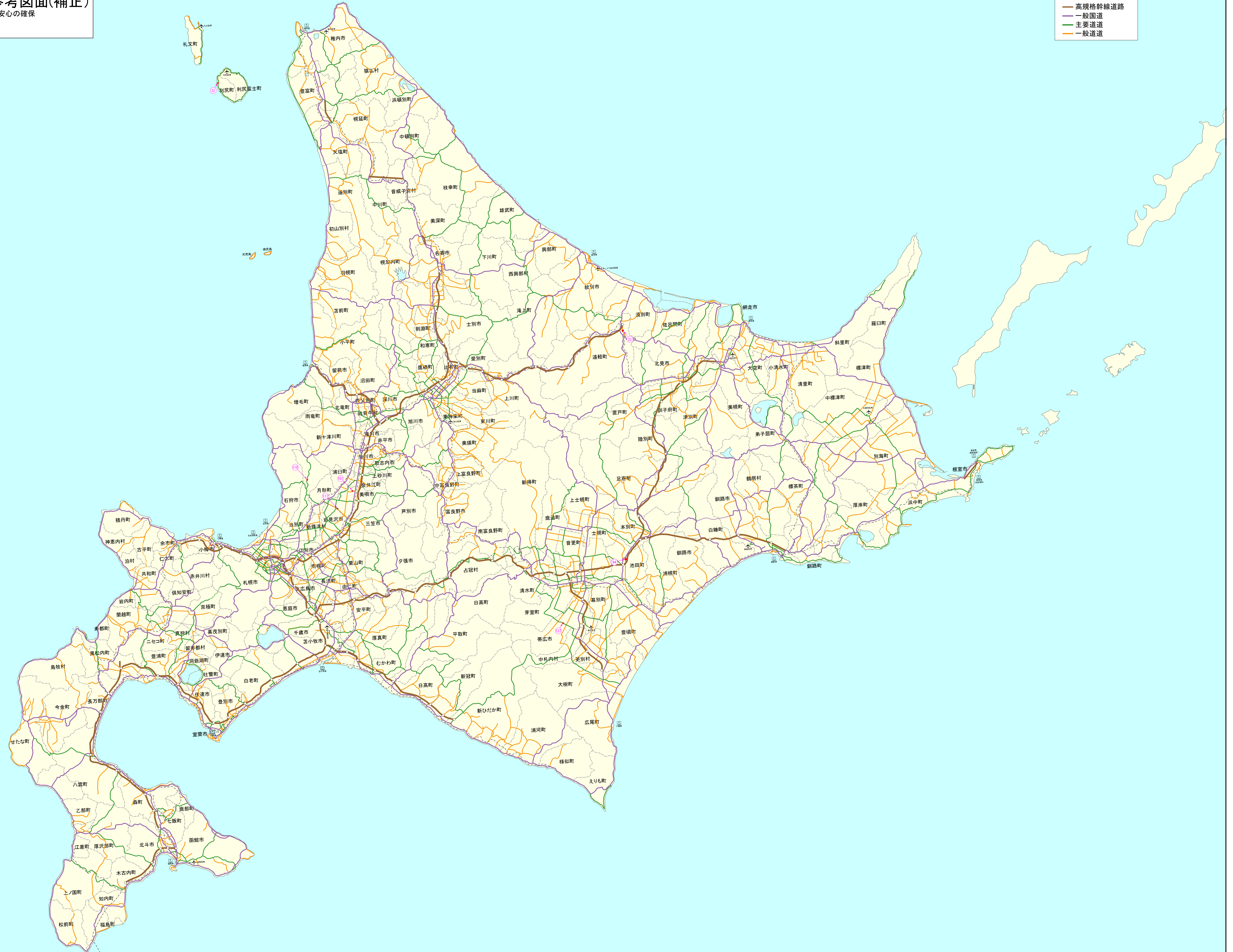
平成28年度～令和02年度(5年間)

凡例

P30: 道道

凡例

- 高規格幹線道路
- 一般国道
- 主要道道
- 一般道道








社会資本総合整備計画 参考図面

③ 通学路等の生活空間における暮らしの安全・安心の確保

平成28年度～令和02年度(5年間)

凡例

	P30:街路
--	--------

凡例	
	高規格幹線道路
	一般国道
	主要道道
	一般道道

