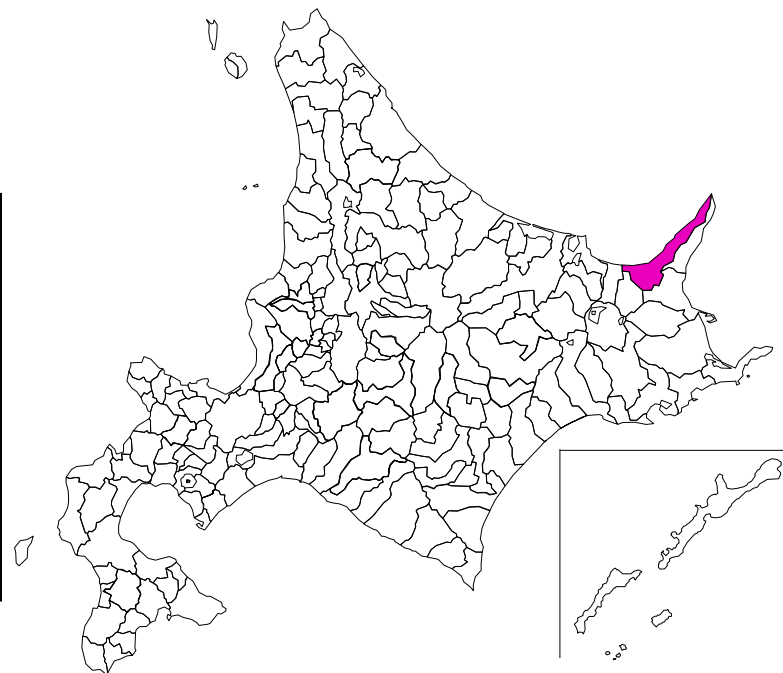


土地利用基本計画について

整理番号1 斜里農業地域の拡大

◆案件の概要

| | |
|-------------|-------------------------------------------------------|
| 所在地 | 斜里町 |
| 現況 | 森林 |
| 変更面積 | 1.0ha |
| 変更理由 | 現況が森林である土地を農地として造成する予定であり、今後、周辺の農業振興地域と一体的に農業振興を図るため。 |
| 関連個別法の措置 | 斜里町農業振興地域の変更 (令和4年3月) |
| 個別法審議会等の状況 | - |
| 市町村長意見聴取の状況 | 変更案について、意見がない旨の回答を受理済 |



◆変更地域に係る五地域の指定状況及び変更内容

〈変更前〉

(単位:ha)

| 区分 | 農業地域 | 森林地域 |
|-----|------|--------------|
| 五地域 | — | 1.0 |
| 細区分 | — | 1.0 (その他) |



〈変更後〉

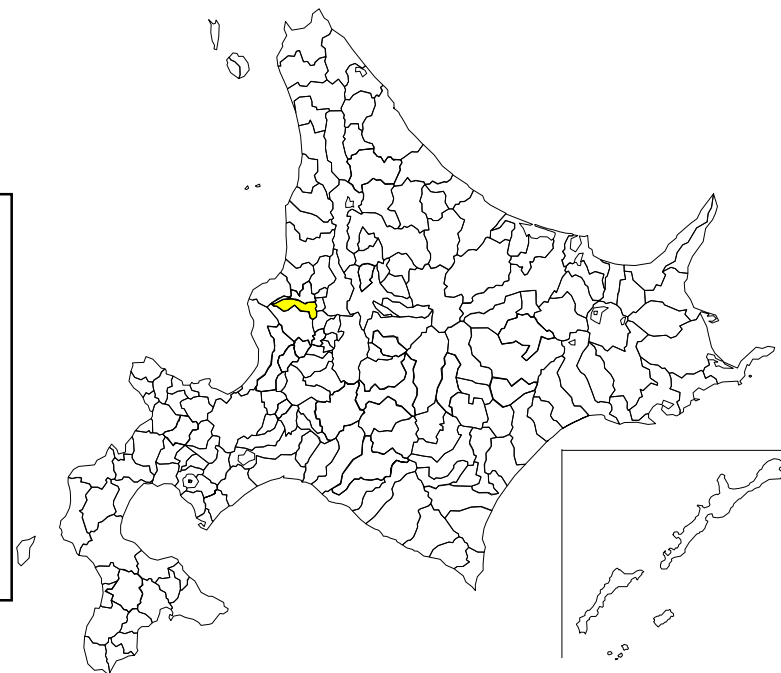
(単位:ha)

| 区分 | 農業地域 | 森林地域 |
|-----|----------------|------|
| 五地域 | 1.0 | — |
| 細区分 | 1.0 (農用地区域) | — |

整理番号2 雨竜森林地域の縮小

◆案件の概要

| | |
|-------------|--------------------------------------------------------------|
| 所在地 | 雨竜町 |
| 現況 | 資材置場など |
| 変更面積 | 12.6ha |
| 変更理由 | 森林法に基づく開発行為により立木を伐採し、客土を採取したことから森林ではなくなり、今後、資材置場などとして利用するため。 |
| 関連個別法の措置 | 石狩空知地域森林計画の対象民有林区域の変更 |
| 個別法審議会等の状況 | 北海道森林審議会（令和3年12月） |
| 市町村長意見聴取の状況 | 変更案について、意見がない旨の回答を受理済 |



◆変更地域に係る五地域の指定状況及び変更内容

〈変更前〉

(単位:ha)

| 区分 | 農業地域 | 森林地域 |
|-----|-----------------|---------------|
| 五地域 | 12.6 | 12.6 |
| 細区分 | 12.6 (農用地区域) | 12.6 (その他) |



〈変更後〉

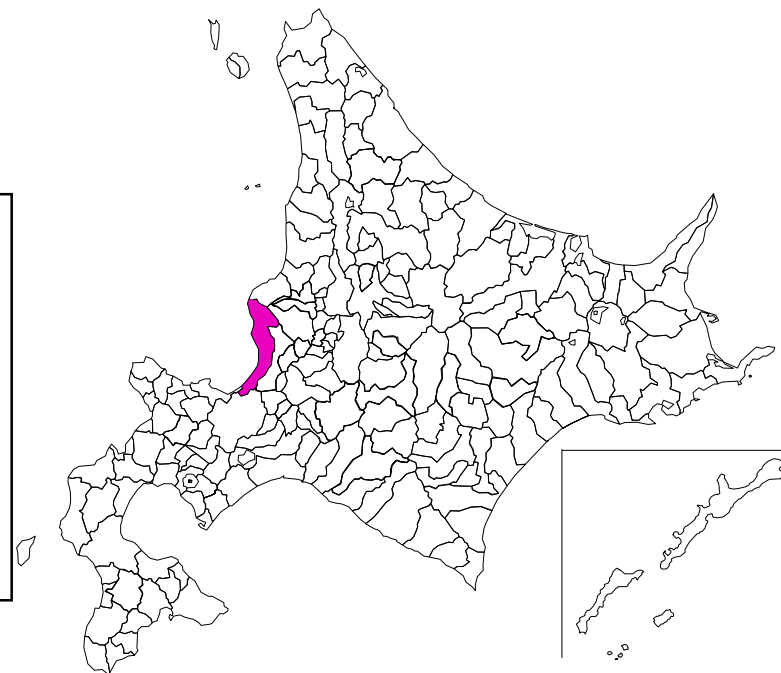
(単位:ha)

| 区分 | 農業地域 | 森林地域 |
|-----|-----------------|------|
| 五地域 | 12.6 | — |
| 細区分 | 12.6 (農用地区域) | — |

整理番号3 石狩森林地域の拡大

◆案件の概要

| | |
|-------------|----------------------------------------------------------|
| 所在地 | 石狩市 |
| 現況 | 原野等 |
| 変更面積 | 6.5ha |
| 変更理由 | 森林整備地域活動支援交付金事業を実施することにより、森林境界の明確化を図り、今後、森林として維持管理を行うため。 |
| 関連個別法の措置 | 石狩空知地域森林計画の対象民有林区域の変更 |
| 個別法審議会等の状況 | 北海道森林審議会（令和3年12月） |
| 市町村長意見聴取の状況 | 変更案について、意見がない旨を回答受理済 |



◆変更地域に係る五地域の指定状況及び変更内容

〈変更前〉

(単位:ha)

| 区分 | 農業地域 | 森林地域 |
|-----|--------------|------|
| 五地域 | 6.5 | — |
| 細区分 | 6.5 (その他) | — |



〈変更後〉

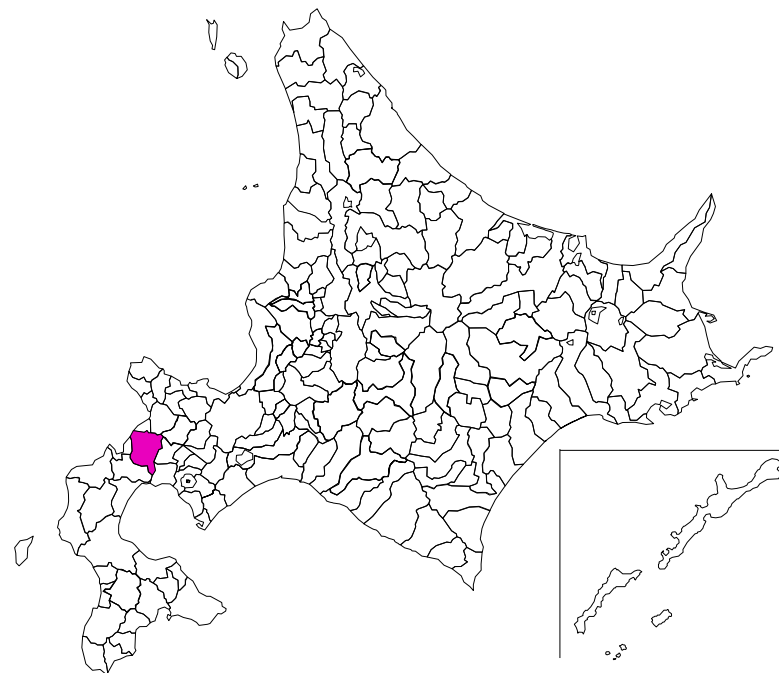
(単位:ha)

| 区分 | 農業地域 | 森林地域 |
|-----|--------------|--------------|
| 五地域 | 6.5 | 6.5 |
| 細区分 | 6.5 (その他) | 6.5 (その他) |

整理番号4 蘭越森林地域の拡大

◆案件の概要

所在地：蘭越町
 現況：森林
 変更面積：6.8ha
 変更理由：森林環境保全整備事業による植林を実施し、今後、森林として維持管理を行うため。
 関連個別法の措置：後志胆振地域森林計画の対象民有林区域の変更
 個別法審議会等の状況：北海道森林審議会（令和3年12月）
 市町村長意見聴取の状況：変更案について、意見がない旨の回答を受理済



◆変更地域に係る五地域の指定状況及び変更内容

〈変更前〉

(単位:ha)

| 区分 | 農業地域 | 森林地域 |
|-----|--------------|------|
| 五地域 | 6.8 | — |
| 細区分 | 6.8 (その他) | — |



〈変更後〉

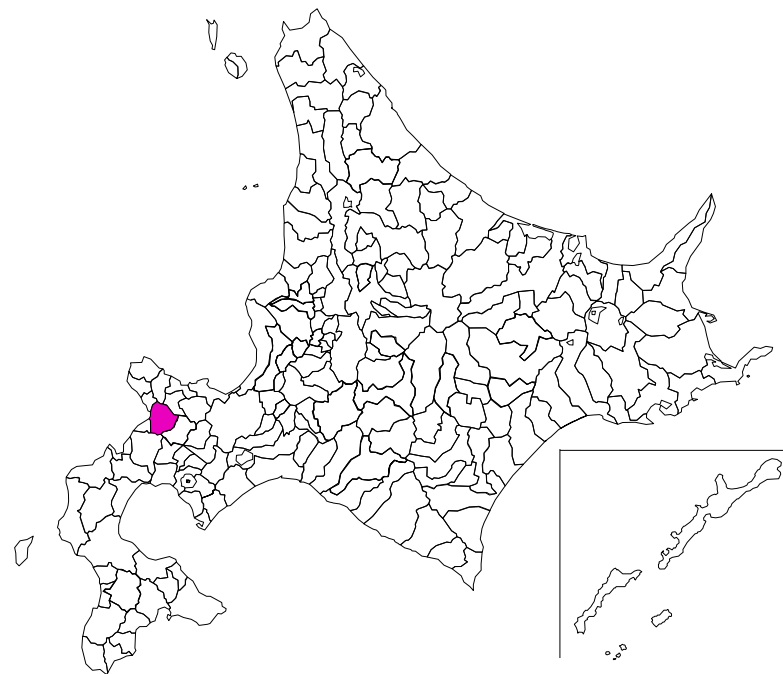
(単位:ha)

| 区分 | 農業地域 | 森林地域 |
|-----|--------------|--------------|
| 五地域 | 6.8 | 6.8 |
| 細区分 | 6.8 (その他) | 6.8 (その他) |

整理番号5 共和森林地域の拡大

◆案件の概要

所在地：共和町
 現況：原野等
 変更面積：20.6ha
 変更理由：森林環境保全整備事業による植林を実施し、今後、森林として維持管理を行うため。
 関連個別法の措置：後志胆振地域森林計画の対象民有林区域の変更
 個別法審議会等の状況：北海道森林審議会（令和3年12月）
 市町村長意見聴取の状況：変更案について、意見がない旨の回答受理済



◆変更地域に係る五地域の指定状況及び変更内容

〈変更前〉

（単位：ha）

| 区分 | 農業地域 | 森林地域 |
|-----|---------------|------|
| 五地域 | 20.6 | — |
| 細区分 | 20.6 （その他） | — |



〈変更後〉

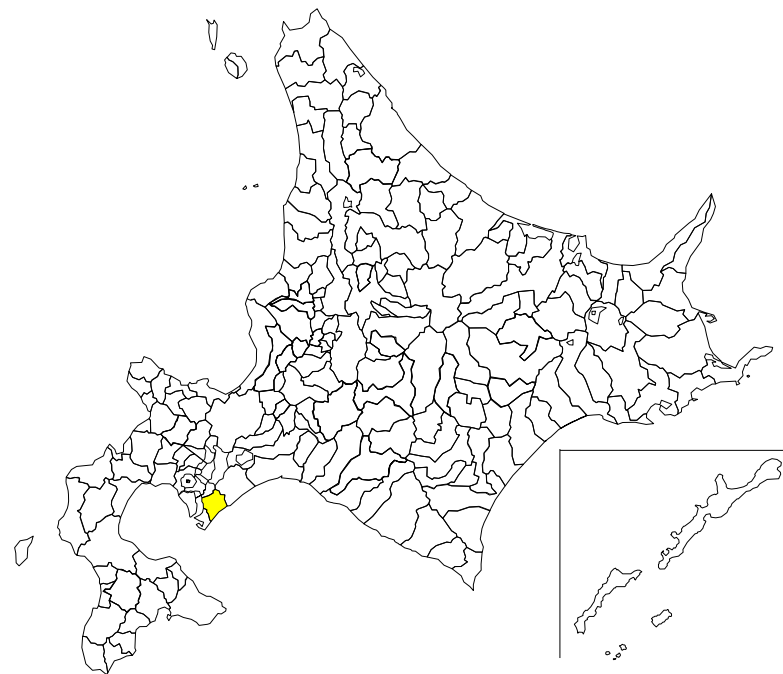
（単位：ha）

| 区分 | 農業地域 | 森林地域 |
|-----|---------------|---------------|
| 五地域 | 20.6 | 20.6 |
| 細区分 | 20.6 （その他） | 20.6 （その他） |

整理番号6 白老森林地域の縮小

◆案件の概要

所在地：白老町（社台）
 現況：農地
 変更面積：9.3ha
 変更理由：森林法に基づく開発行為により、採草放牧地を造成したことから森林ではなくなり、今後、牧草地として利用するため。
 関連個別法の措置：胆振東部地域森林計画の対象民有林区域の変更
 個別法審議会等の状況：北海道森林審議会（令和3年12月）
 市町村長意見聴取の状況：変更案について、意見がない旨の回答を受理済



◆変更地域に係る五地域の指定状況及び変更内容

〈変更前〉

（単位：ha）

| 区分 | 都市地域 | 農業地域 | 森林地域 |
|-----|------------------|--------------|--------------|
| 五地域 | 9.3 | 9.3 | 9.3 |
| 細区分 | 9.3 （市街化調整区域） | 9.3 （その他） | 9.3 （その他） |



〈変更後〉

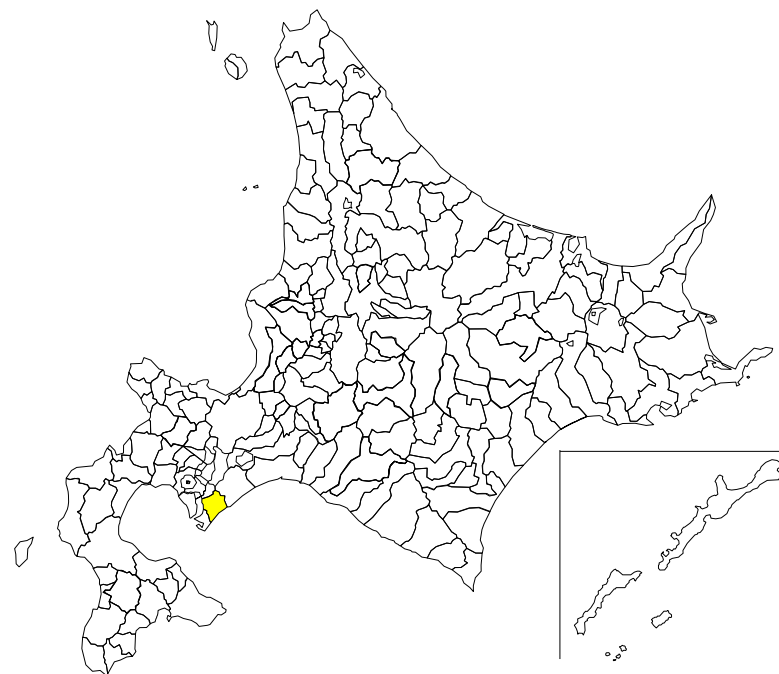
（単位：ha）

| 区分 | 都市地域 | 農業地域 | 森林地域 |
|-----|------------------|--------------|------|
| 五地域 | 9.3 | 9.3 | — |
| 細区分 | 9.3 （市街化調整区域） | 9.3 （その他） | — |

整理番号7 白老森林地域の縮小

◆案件の概要

| | |
|-------------|--------------------------------------------------------|
| 所在地 | 白老町（石山） |
| 現況 | 農地 |
| 変更面積 | 5.7ha |
| 変更理由 | 森林法に基づく開発行為により、採草放牧地を造成したことから森林ではなくなり、今後、牧草地として利用するため。 |
| 関連個別法の措置 | 胆振東部地域森林計画の対象民有林区域の変更 |
| 個別法審議会等の状況 | 北海道森林審議会（令和3年12月） |
| 市町村長意見聴取の状況 | 変更案について、意見がない旨の回答を受理済 |



◆変更地域に係る五地域の指定状況及び変更内容

〈変更前〉

（単位：ha）

| 区分 | 都市地域 | 農業地域 | 森林地域 |
|-----|------------------|--------------|--------------|
| 五地域 | 5.7 | 5.7 | 5.7 |
| 細区分 | 5.7 （市街化調整区域） | 5.7 （その他） | 5.7 （その他） |



〈変更後〉

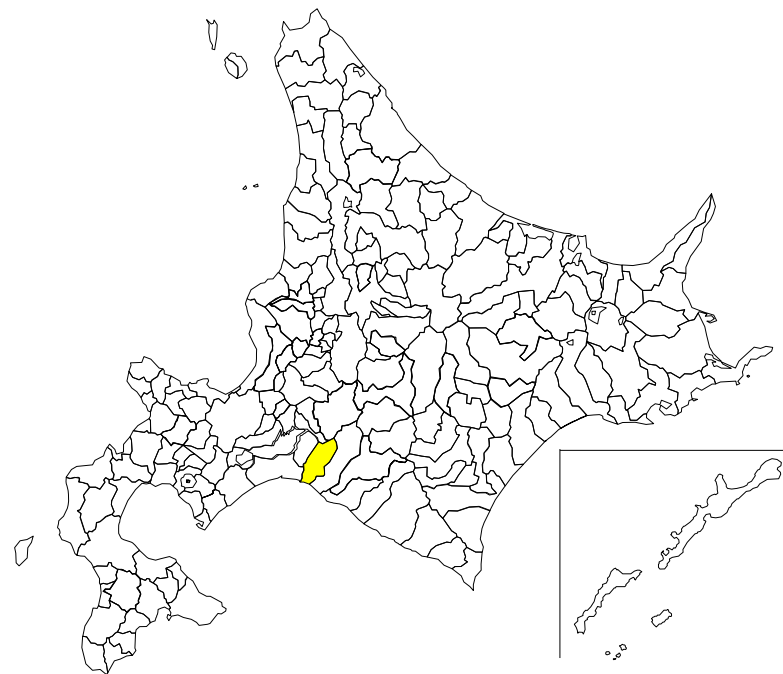
（単位：ha）

| 区分 | 都市地域 | 農業地域 | 森林地域 |
|-----|------------------|--------------|------|
| 五地域 | 5.7 | 5.7 | — |
| 細区分 | 5.7 （市街化調整区域） | 5.7 （その他） | — |

整理番号8 厚真森林地域の縮小

◆案件の概要

所在地：厚真町
 現況：ダム用地
 変更面積：30.9ha
 変更理由：森林法に基づく開発行為により、ダム用地として整備したことから森林ではなくなったため。
 関連個別法の措置：胆振東部地域森林計画の対象民有林区域の変更
 個別法審議会等の状況：北海道森林審議会（令和3年12月）
 市町村長意見聴取の状況：変更案について、意見がない旨の回答を受理済



◆変更地域に係る五地域の指定状況及び変更内容

〈変更前〉

(単位:ha)

| 区分 | 農業地域 | 森林地域 |
|-----|---------------|---------------|
| 五地域 | 30.9 | 30.9 |
| 細区分 | 30.9 (その他) | 30.9 (保安林) |



〈変更後〉

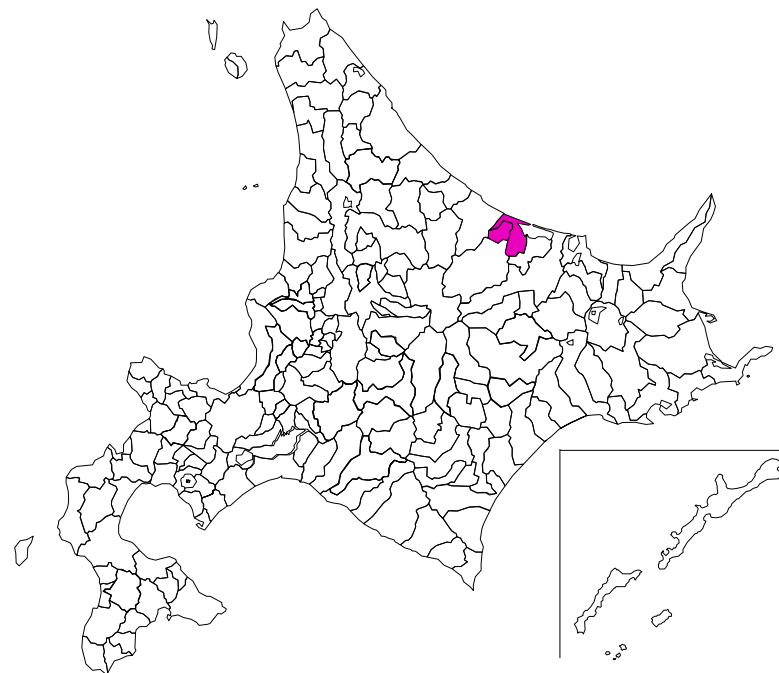
(単位:ha)

| 区分 | 農業地域 | 森林地域 |
|-----|---------------|------|
| 五地域 | 30.9 | — |
| 細区分 | 30.9 (その他) | — |

整理番号9 湧別森林地域の拡大

◆案件の概要

所在地：湧別町（富美）
 現況：森林
 変更面積：7.8ha
 変更理由：森林環境保全整備事業による植林を実施し、今後、森林として維持管理を行うため。
 関連個別法の措置：網走西部地域森林計画の対象民有林区域の変更
 個別法審議会等の状況：北海道森林審議会（令和3年12月）
 市町村長意見聴取の状況：変更案について、意見がない旨の回答を受理済



◆変更地域に係る五地域の指定状況及び変更内容

〈変更前〉

（単位：ha）

| 区分 | 農業地域 | 森林地域 |
|-----|--------------|------|
| 五地域 | 7.8 | — |
| 細区分 | 7.8 （その他） | — |



〈変更後〉

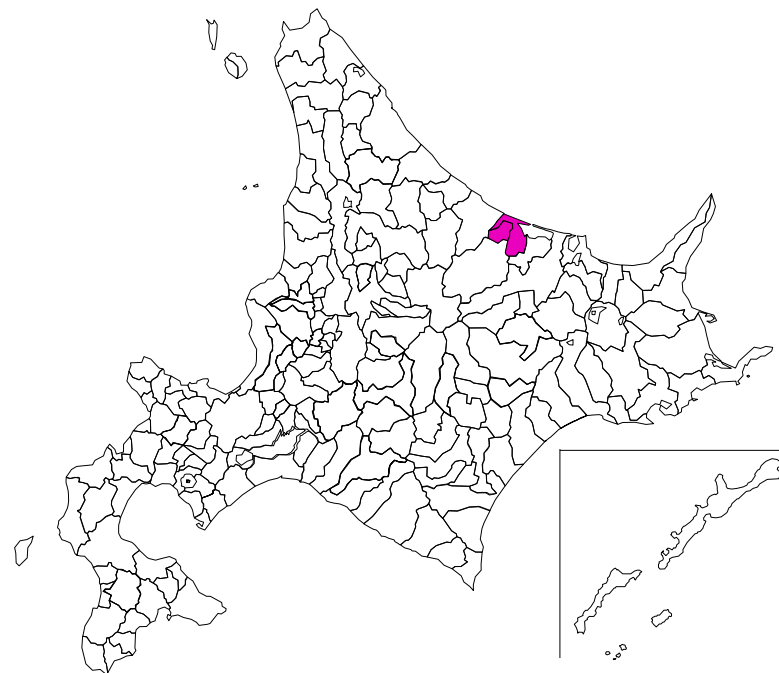
（単位：ha）

| 区分 | 農業地域 | 森林地域 |
|-----|--------------|--------------|
| 五地域 | 7.8 | 7.8 |
| 細区分 | 7.8 （その他） | 7.8 （その他） |

整理番号10 湧別森林地域の拡大

◆案件の概要

所在地：湧別町（信夫内）
 現況：森林
 変更面積：5.2ha
 変更理由：森林環境保全整備事業による植林を実施し、今後、森林として維持管理を行うため。
 関連個別法の措置：網走西部地域森林計画の対象民有林区域の変更
 個別法審議会等の状況：北海道森林審議会（令和3年12月）
 市町村長意見聴取の状況：変更案について、意見がない旨の回答を受理済



◆変更地域に係る五地域の指定状況及び変更内容

〈変更前〉

（単位：ha）

| 区分 | 農業地域 | 森林地域 |
|-----|--------------|------|
| 五地域 | 5.2 | — |
| 細区分 | 5.2 （その他） | — |



〈変更後〉

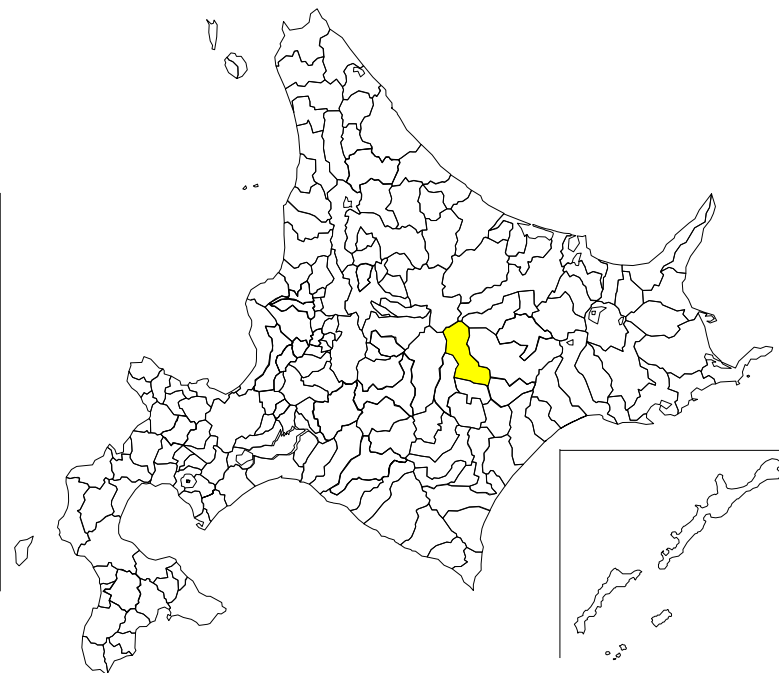
（単位：ha）

| 区分 | 農業地域 | 森林地域 |
|-----|--------------|--------------|
| 五地域 | 5.2 | 5.2 |
| 細区分 | 5.2 （その他） | 5.2 （その他） |

整理番号11 上士幌森林地域の縮小

◆案件の概要

所在地：上士幌町
 現況：農地
 変更面積：5.4ha
 変更理由：森林法に基づく開発行為により、農地を造成したことから森林ではなくなり、今後、農地として利用するため。
 関連個別法の措置：十勝地域森林計画の対象民有林区域の変更
 個別法審議会等の状況：北海道森林審議会（令和3年12月）
 市町村長意見聴取の状況：変更案について、意見がない旨の回答を受理済



◆変更地域に係る五地域の指定状況及び変更内容

〈変更前〉

（単位：ha）

| 区分 | 農業地域 | 森林地域 |
|-----|--------------|--------------|
| 五地域 | 5.4 | 5.4 |
| 細区分 | 5.4 （その他） | 5.4 （その他） |



〈変更後〉

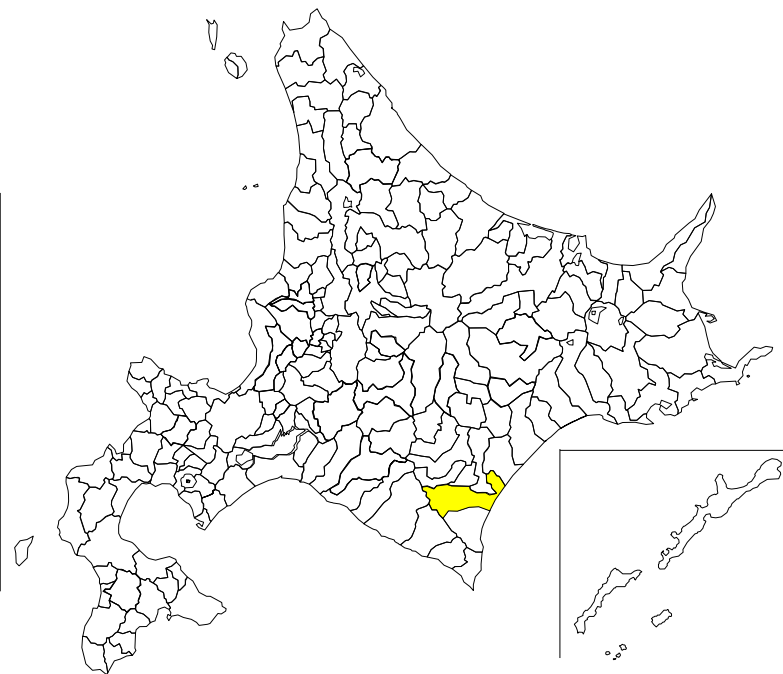
（単位：ha）

| 区分 | 農業地域 | 森林地域 |
|-----|--------------|------|
| 五地域 | 5.4 | — |
| 細区分 | 5.4 （その他） | — |

整理番号12 大樹森林地域の縮小

◆案件の概要

所在地：大樹町
 現況：太陽光発電施設用地
 変更面積：6.3ha
 変更理由：森林法に基づく開発行為により、太陽光パネルを設置したことから森林ではなくなり、今後、太陽光発電施設として活用するため。
 関連個別法の措置：十勝地域森林計画の対象民有林区域の変更
 個別法審議会等の状況：北海道森林審議会（令和3年12月）
 市町村長意見聴取の状況：変更案について、意見がない旨の回答を受理済



◆変更地域に係る五地域の指定状況及び変更内容

〈変更前〉

(単位:ha)

| 区分 | 農業地域 | 森林地域 |
|-----|--------------|--------------|
| 五地域 | 6.3 | 6.3 |
| 細区分 | 6.3 (その他) | 6.3 (その他) |



〈変更後〉

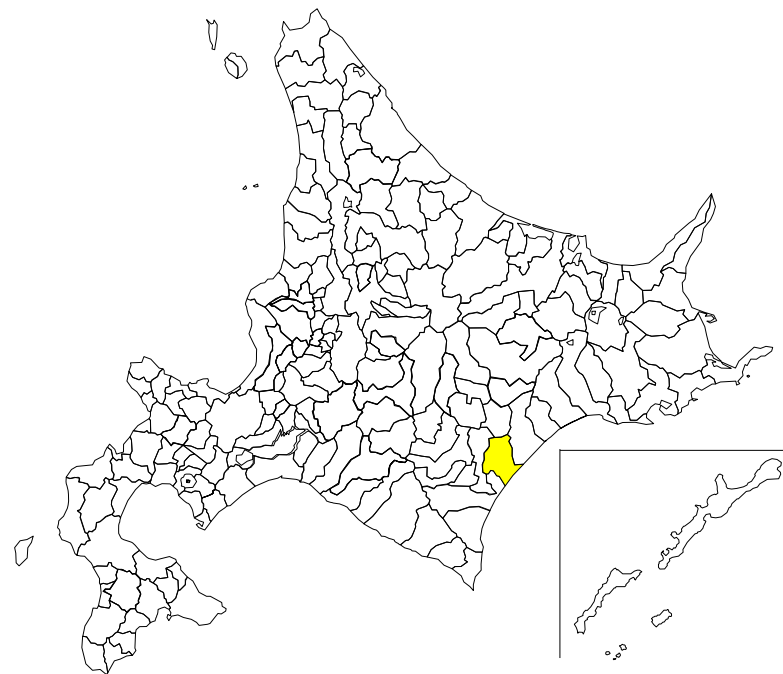
(単位:ha)

| 区分 | 農業地域 | 森林地域 |
|-----|--------------|------|
| 五地域 | 6.3 | — |
| 細区分 | 6.3 (その他) | — |

整理番号13 豊頃森林地域の縮小

◆案件の概要

所在地：豊頃町（農野牛）
 現況：農地
 変更面積：6.1ha
 変更理由：森林法に基づく開発行為により、農地を造成したことから森林ではなくなり、今後、農地として利用するため。
 関連個別法の措置：十勝地域森林計画対の象民有林区域の変更
 個別法審議会等の状況：北海道森林審議会（令和3年12月）
 市町村長意見聴取の状況：変更案について、意見がない旨の回答を受理済



◆変更地域に係る五地域の指定状況及び変更内容

〈変更前〉

（単位：ha）

| 区分 | 農業地域 | 森林地域 |
|-----|--------------|--------------|
| 五地域 | 6.1 | 6.1 |
| 細区分 | 6.1 （その他） | 6.1 （その他） |



〈変更後〉

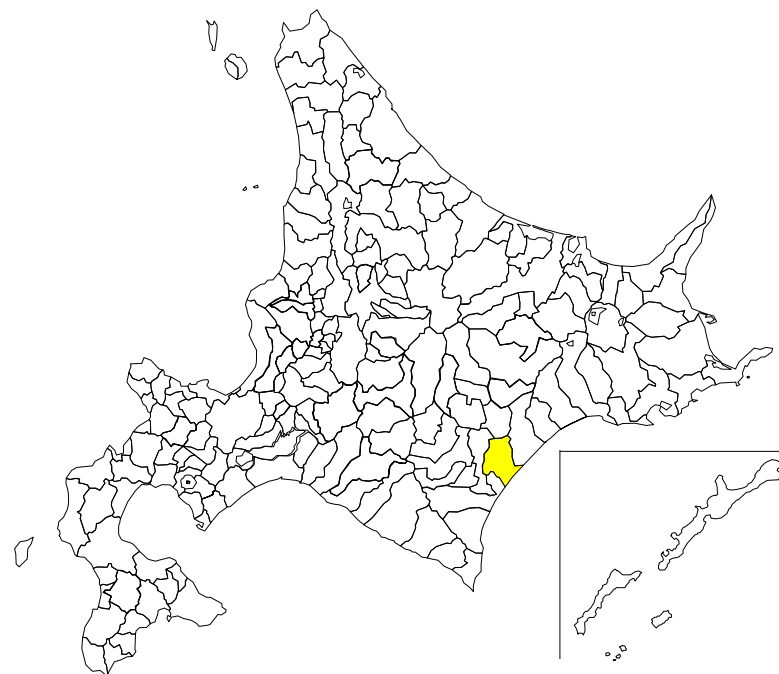
（単位：ha）

| 区分 | 農業地域 | 森林地域 |
|-----|--------------|------|
| 五地域 | 6.1 | — |
| 細区分 | 6.1 （その他） | — |

整理番号14 豊頃森林地域の縮小

◆案件の概要

所在地：豊頃町（統内）
 現況：農地
 変更面積：10.0ha
 変更理由：森林法に基づく開発行為により、農地を造成したことから森林ではなくなり、今後、農地として利用するため。
 関連個別法の措置：十勝地域森林計画の対象民有林区域の変更
 個別法審議会等の状況：北海道森林審議会（令和3年12月）
 市町村長意見聴取の状況：変更案について、意見がない旨の回答を受理済



◆変更地域に係る五地域の指定状況及び変更内容

〈変更前〉

（単位：ha）

| 区分 | 農業地域 | 森林地域 |
|-----|-----------------|---------------|
| 五地域 | 10.0 | 10.0 |
| 細区分 | 10.0 （農用地区域） | 10.0 （その他） |



〈変更後〉

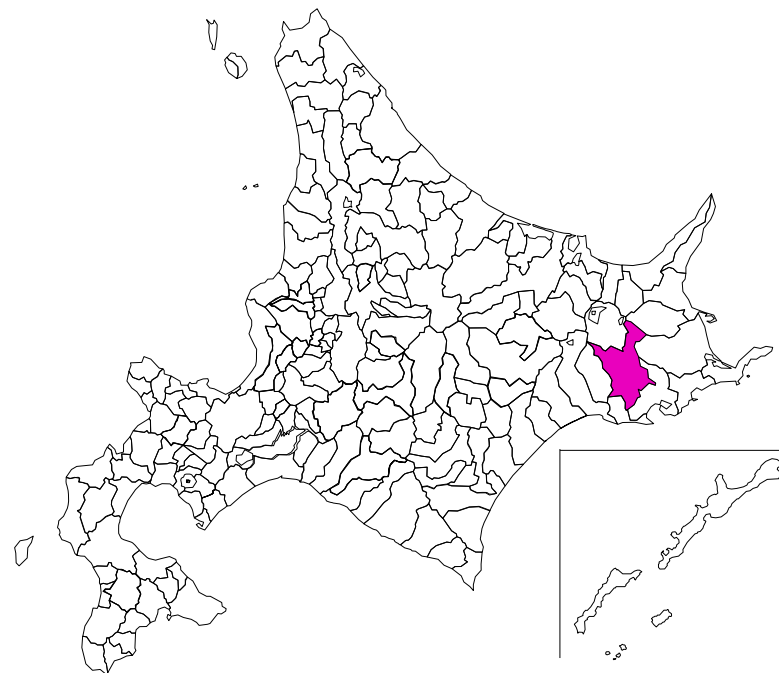
（単位：ha）

| 区分 | 農業地域 | 森林地域 |
|-----|-----------------|------|
| 五地域 | 10.0 | — |
| 細区分 | 10.0 （農用地区域） | — |

整理番号15 標茶森林地域の拡大

◆案件の概要

所在地：標茶町
 現況：原野等
 変更面積：5.9ha
 変更理由：森林環境保全整備事業による植林を実施し、今後、森林として維持管理を行うため。
 関連個別法の措置：釧路根室地域森林計画の対象民有林区域の変更
 個別法審議会等の状況：北海道森林審議会（令和3年12月）
 市町村長意見聴取の状況：変更案について、意見がない旨の回答を受理済



◆変更地域に係る五地域の指定状況及び変更内容

〈変更前〉

（単位：ha）

| 区分 | 農業地域 | 森林地域 |
|-----|----------------|------|
| 五地域 | 5.9 | — |
| 細区分 | 5.9 (農用地区域) | — |



〈変更後〉

（単位：ha）

| 区分 | 農業地域 | 森林地域 |
|-----|--------------|--------------|
| 五地域 | 5.9 | 5.9 |
| 細区分 | 5.9 (その他) | 5.9 (その他) |