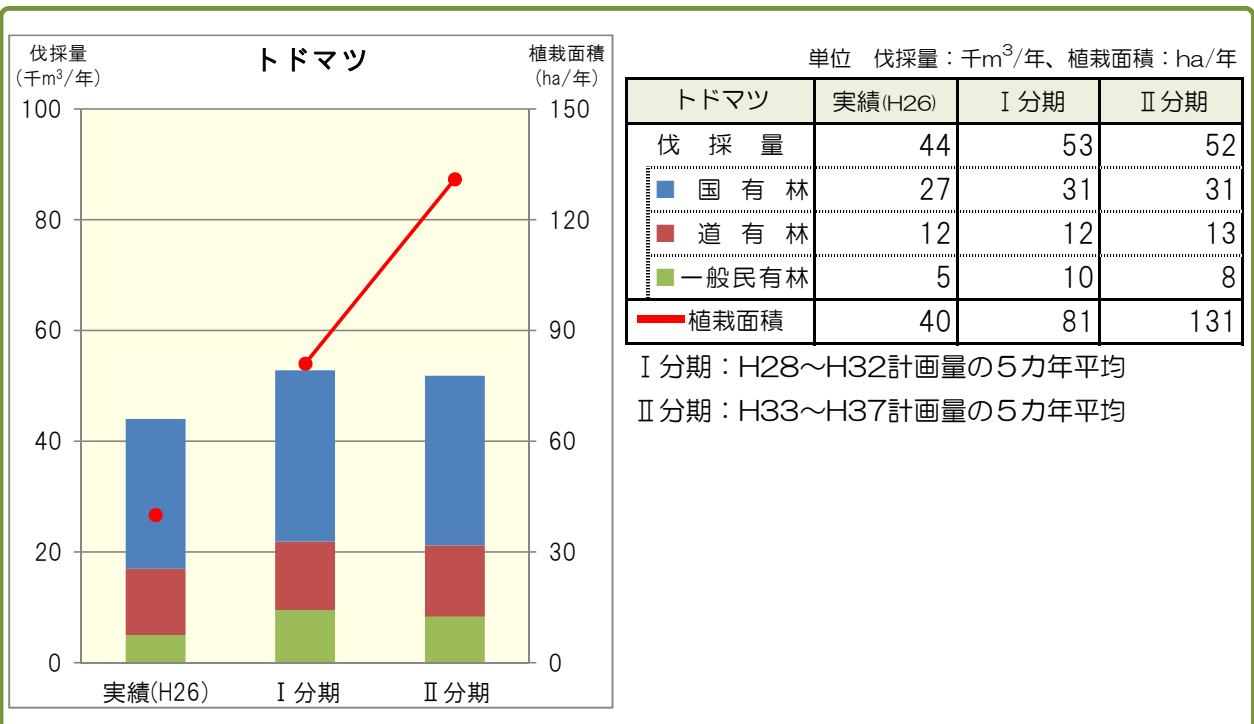
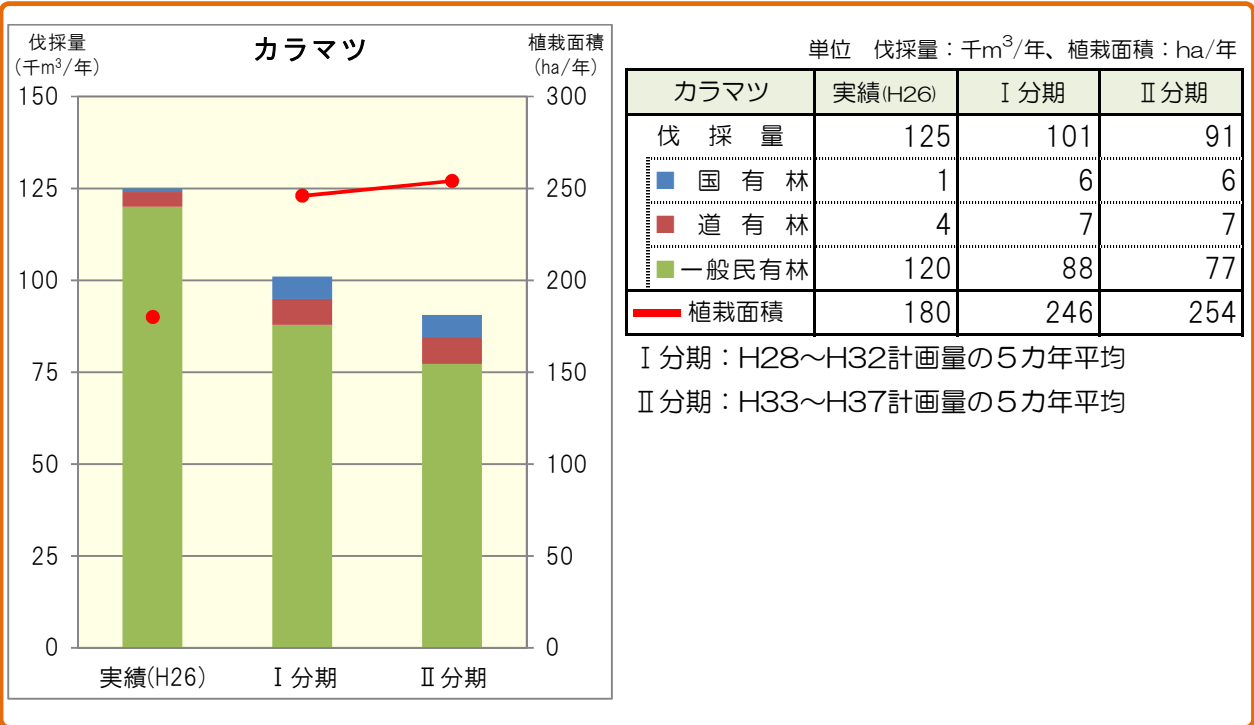


【胆振東部森林計画区】

① 分期別伐採計画量と植栽計画面積

『分期別伐採計画量・植栽計画面積』は、地域森林計画等策定時の資源量や伐採傾向、標準的な施業方法に基づき算出していることから、その後の社会情勢（事業予算や木材需要の動向など）により変動することがあります。

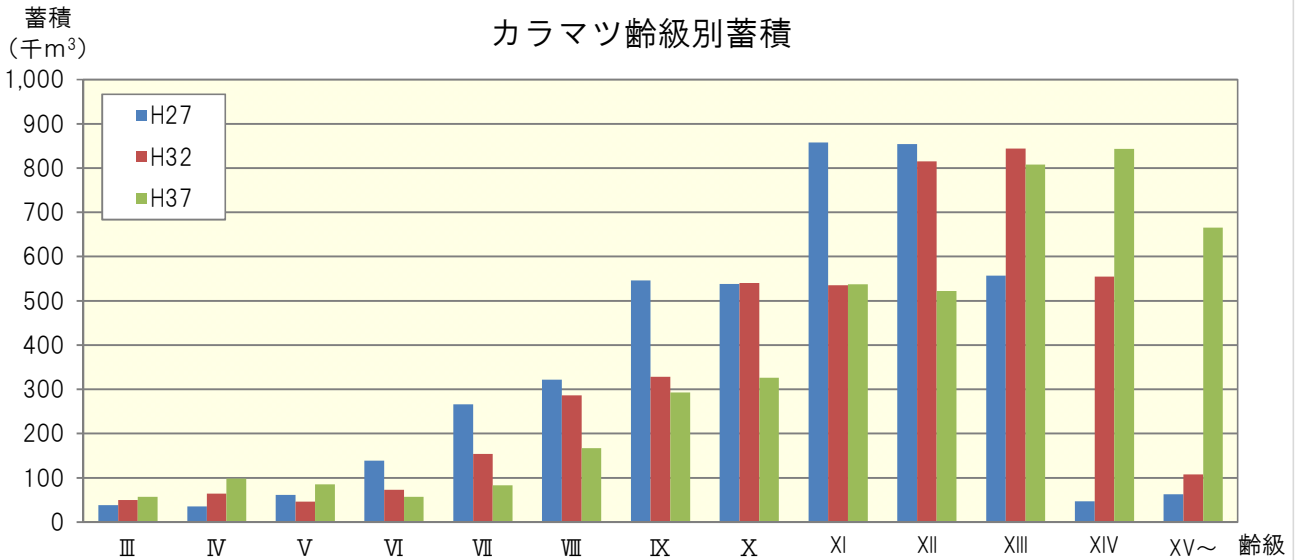
なお、地域森林計画等における計画量は樹種別内訳を示していないことから、現況資源の樹種別蓄積比率により按分しています。



② 齢級別蓄積シミュレーション

【胆振東部森林計画区】

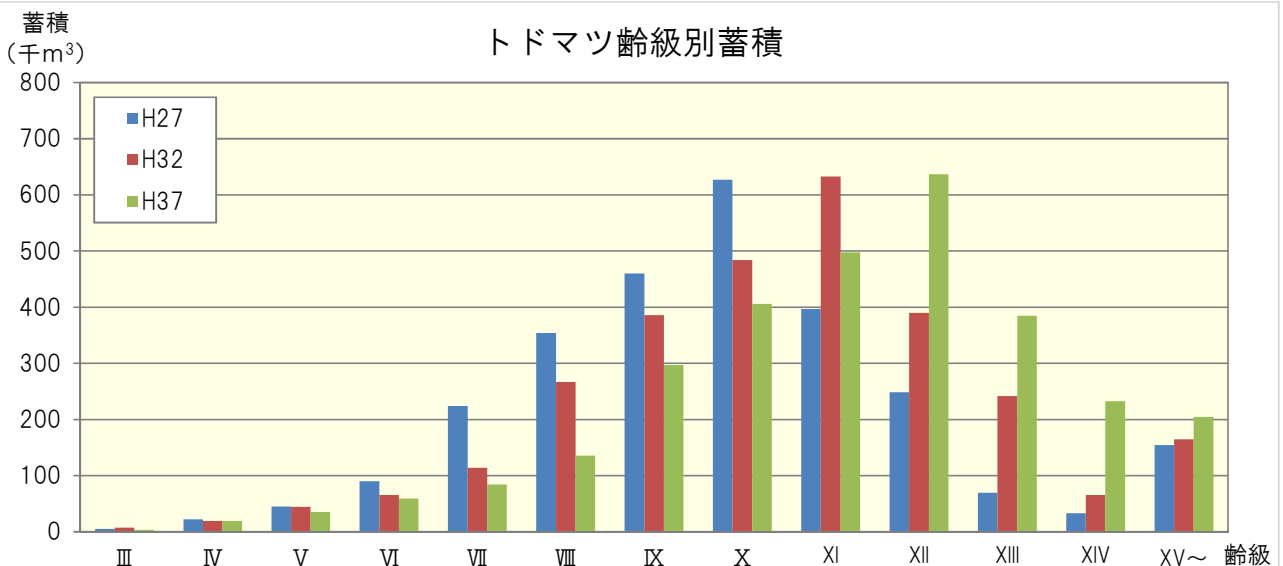
『齢級別蓄積シミュレーション』は、現況と5年前の資源量や伐採実績を元に推測しているため、今後の社会情勢（事業予算や木材需要の動向など）により変動することがあります。



※ I～II 齢級については蓄積のカウントを行っていない

単位 蓄積：千m³

	合計	III	IV	V	VI	VII	VIII	IX	X	XI	XII	XIII	XIV	XV~
H27	4,324	38	35	61	139	266	322	546	538	858	854	557	47	63
H32	4,398	50	64	46	73	154	286	328	540	535	815	844	555	108
H37	4,541	57	98	85	57	83	167	293	326	537	522	808	843	665



※ 1～2 齢級については蓄積のカウントを行っていない

単位 蓄積：千m³

	合計	III	IV	V	VI	VII	VIII	IX	X	XI	XII	XIII	XIV	XV~
H27	2,730	5	22	45	90	224	354	460	627	397	249	69	33	155
H32	2,881	7	19	44	65	114	267	386	484	633	390	242	65	165
H37	2,997	3	19	35	59	84	136	297	406	498	637	385	233	205

③径級別出材量シミュレーション

【胆振東部森林計画区】

『径級別出材量シミュレーション』は、現況と5年前の資源量や搬出実績を元に推測しているため、今後の社会情勢（事業予算や木材需要の動向など）により変動することがあります。
また、出材量とは製材工場等に供給される原木の量で一般材とパルプ材の両方を含みます。

