

Les Camps d'entraînement d'athlétisme à
Hokkaido

(Ski)

Racey de Montagne
Domaine Skiable

Adresse: Yubari City Suehiro 2-choume 4-banchi
La température moyenne en janvier: - 6.9 °C
La précipitation moyenne en août: 125.6 mm



Yubari City



Les installations

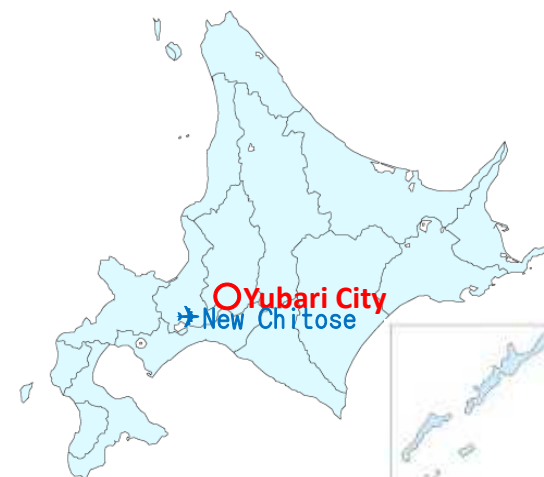
Sports : ski alpin, snowboard, ski acrobatique
La plus longue piste: 3.5 km Angle moyen de la pente: 4-12°
Angle de pente maximale: 45°
Installations de nuit: Disponible Ascenseurs: 4
Vestiaires: Disponible Salles d' eau: Disponible
Toilettes (style occidental): Disponible
* Hébergement sont situés à côté
Réservation via une offre: Négociable
Frais d'utilisation: L'utilisation individuelle 1 jour 4,620 yen
Gymnase: Indisponible Piscine: Indisponible

Hôtel: Hôtel Racey de Montagne
Prix de la chambre (1 jour, 2 repas): Commencant par 11,000 yen
La distance au installation : Situé adjacent
Transport au facilité: Disponible
Transport à l'aéroport le plus proche: Négociable
Repas (à la demande): Négociable
Support de la langue (Anglais): Négociable

L'utilisation passée des athlètes d' un haut niveau
sans objet

Contactez nous

La Commission Scolaire de la ville de Yubari
Téléphone: 0123-52-3166
Email : ybrkik@city.yubari.lg.jp



Accès

Environ 1 heure du Nouvel aéroport de Chitose en autobus

Niseko Annupuri
Domaine Skiable
International

Adresse: Niseko-cho Niseko 485
La température moyenne en janvier: - 7.5 °C
La précipitation moyenne en août: 213 mm



Niseko Town



Les installations

Sports : ski alpin
La plus longue piste: 4.0 km Angle moyen de la pente: 16°
Angle de pente maximale: 34°
Installations de nuit: Disponible Ascenseurs: 6
Vestiaires: Disponible Salles d' eau: Indisponible
Toilettes (style occidental): Disponible
* Hébergement sont situés à côté
Réservation via une offre: Négociable
Frais d'utilisation: Négociable Gymnase: Indisponible Piscine:
Indisponible

Hôtel: 2 différentes options disponibles
Prix de la chambre (1 jour, 2 repas): Commençant par 9,000 yen
Temps au facilité: 1-2 minutes en marche
Transport au facilité: Négociable
Transport à l'aéroport le plus proche: Négociable
Repas (à la demande): Négociable
Support de la langue (Anglais): Négociable (à un emplacement)

L'utilisation passée des athlètes d' un haut niveau
sans objet

Contactez nous

Commerce et le Tourisme Division de la Ville de Niseko
Personnel de la Promotion de la Stratégie Touristique
La Commission Scolaire, Greffier de Sport D'apprentissage
Téléphone: 0136-44-2121
E-mail : gakusyu@town.niseko.lg.jp



Accès

Environ 2 heure du Nouvel aéroport de
Chitose en autobus

Niseko Moiwa
Domaine Skiable

Adresse: Niseko-cho Niseko 448
La température moyenne en janvier: - 7.5 ° C
La précipitation moyenne en août: 213 mm



Niseko Town



Les installations

Sports: ski alpin
La plus longue piste: 2.8 km
Angle de pente maximale: 33°
Ascenseurs: 6 Installations de nuit: Disponible
Vestiaires: Disponible Salles d' eau: Indisponible
Toilettes (style occidental): Disponible
Réservation via une offre: Négociable
Frais d' utilisation: Négociable
Gymnase: Indisponibl Piscine: Indisponible

Hôtel: 4 différentes options disponibles
Prix de la chambre (1 jour, 2 repas): Commenant par 8,000 yen
Temps au facilité: Environ 5 minutes en autobus
Transport au facilité: Négociable
Transport à l' aéroport le plus proche: Négociable
Repas (à la demande): Négociable
Support de la langue (Anglais): Négociable (à un emplacement)

**L' utilisation passée des athlètes d' un haut niveau
sans objet**

Contactez nous

Commerce et le Tourisme Division de la Ville de Niseko
Personnel de la Promotion de la Stratégie Touristique
La Commission Scolaire, Greffier de Sport D' apprentissage
Téléphone: 0136-44-2121
E-mail : gakusyu@town.niseko.lg.jp



Accès

Environ 2 heures du Nouvel aéroport de
Chitose en autobus

Grand Hirafu
Hanazono Station de Ski

Adresse : 204chi, Yamada, Kutchan-cho Abuta-gun, Hokkaido,
044-0081, Japan (Outside)
La température moyenne en janvier : - 5. 7 °C
La précipitation moyenne en janvier : 1 8 8. 9mm



Kutchan



Les installations

Sportif: Ski alpin, Snowboard
La distance de coulissement maximale: 5. 6 km
Angle moyen: 1 4° Angle maximum: 4 0°
Nombre de remontées mécaniques: 15 L' entraînement de nuit : ✓
Vestiaires: ✓ Salles d' eau : ✗
Toilettes (style occidental, accessible aux personnes handicapées): ✓
Usage exclusif: △ Négociable
Frais d' utilisation: △ Usage personnel est négociable
Gymnase: ✗ (Il ya une gymnase à 15 minutes en voiture) Piscine: ✓

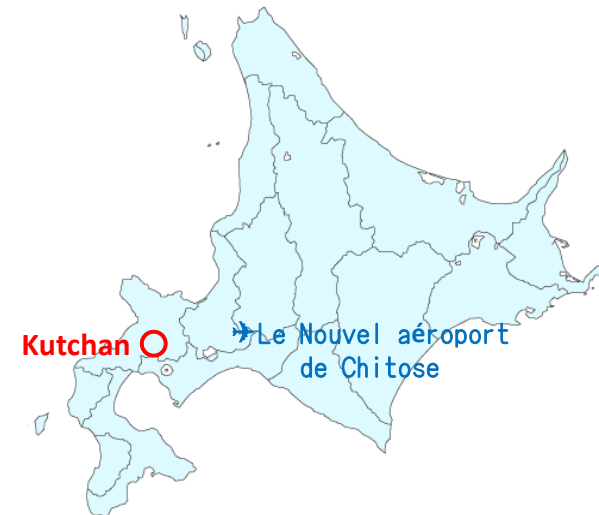
[Hôtel~Il ya différents dans la ville et autour de voisinage]

Temps au facilité (Les alentours): Marche
Temps au facilité (En ville) : Environ 15 minutes en voiture
(Environ 8 km)
Transport au facilité: △ Négociable
Transport à l' aéroport le plus proche: △ Négociable
Repas (à la demande) : △ Négociable
Support de la langue (Anglais) : ✓ Disponible (Certains)

L' utilisation passée des athlètes d' un haut niveau
sans objet

Contactez nous

La Commission Scolaire de la ville de Kutchan, Gymnase Générale
Téléphone : 0136-22-2288
E-mail : taiikukan@town.kutchan.lg.jp
Grand Hirafu Ski Resort Téléphone : 0136-22-0109



Accès

Environ 120 minutes du Nouvel aéroport de
Chitose en autobus

Kutchan
Asahigaoka Station de Ski

Adresse: Asahi, Kutchan-cho Abuta-gun, Hokkaido, 044-0083,
Japan

La température moyenne en janvier: -5.7 °C

La précipitation moyenne en janvier: 188.9 mm



Kutchan



Les installations

Sportif: Ski alpin, Snowboard

La distance de coulissement maximale: 0.56 km

Angle moyen: 16° Angle maximum: 30°

Nombre de remontées mécaniques: 1 L'entraînement de nuit: ✓

Vestiaires: ✓ Salles d'eau: ✗

Toilettes (style occidental, accessible aux personnes handicapées) : ✓

Usage exclusif: △ Négociable

Frais d'utilisation: △ Usage exclusif peut être discuté

Gymnase: ✓, Dans le gymnase générale Piscine: ✗ (Fermé en hiver)

【Hôtel】~Dans la ville et les environs, diverses autour de la station de ski de Grand Hirafu】

Temps au facilité (En ville et environs): 5 minutes en voiture

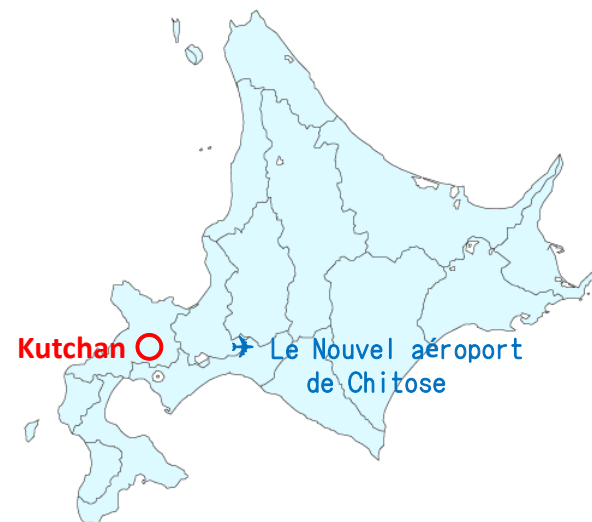
Temps au facilité (Grand Hirafu Station de Ski): Environ 15 minutes en voiture (Environ 8km)

Transport au facilité: △ Négociable

Transport à l'aéroport le plus proche: △ Négociable

Repas (à la demande): △ Négociable

Support de la langue (Anglais): ✓ Disponible (Certains)



L'utilisation passée des athlètes d'un haut niveau sans objet

Contactez nous

La Commission Scolaire de la ville de Kutchan, Gymnase Générale

Téléphone : 0136-22-2288

E-mail : taiikukan@town.kutchan.lg.jp

Accès

Environ 120 minutes du Nouvel aéroport de Chitose en autobus

Kamui Patinoires de Ski
(Depuis 1984)

Adresse: Kamuichonishioka, Asahikawa-shi, Hokkaido, 074-1181,
Japan
La température moyenne en janvier: -7.5°C
La précipitation moyenne en janvier: 69.6 mm



Asahikawa



Les installations

Sport: Ski alpin, Snowboard (Alpin)
La distance de coulissement maximale: 4.0 km
Angle moyen: 10° ~18° Angle maximum: 35°
Nombre de remontées mécaniques: 6 (gondole 1, remontées mécaniques 5)
L'entraînement de nuit: ○
Vestiaires: ○ Salles d'eau: ×
Toilettes (style occidental): ○
Usage exclusif: △ Négociable
Frais d'utilisation: Gratuit sauf pour les frais de remontées mécaniques
Gymnase: × Piscine: ×

Hôtel, Transport, Repas et Support de la langue
Il y a plusieurs hôtels. Nous pouvons nous occuper des transports, des repas et d'une aide linguistique.

(négociable)

L'utilisation passée des athlètes d'un haut niveau

De snowboard alpin Représentant Japon, Suisse, France, Slovénie

Contactez nous

Division des Sports de la Ville de Asahikawa
TEL: 0166-23-1944
E-mail : sbwca@city.asahikawa.hokkaido.jp



Accès

Environ 1 heure du Aéroport de Asahikawa en autobus

Parc de Santa Présent
Asahikawa
(Depuis in 1995)

Adresse: 555-2, Kamuicho Tomioka, Asahikawa-shi, Hokkaido, 070-8025, Japan
La température moyenne en janvier : -7.5°C
La précipitation moyenne en janvier : 69.6 mm



Les installations

Sports: ski alpin, snowboard (alpin)
Vert paire ascenseur côté droit (dirigée vers les montagnes) slalom brûlure
La distance de coulissement maximale (slalom brûlure) 800 m
Angle moyen 13° Angle maximum 18°
Nombre de remontées mécaniques 4 L'entraînement de nuit: ○
Vestiaires: ○ Salles d'eau: ×
Toilettes (style occidental, accessible aux personnes handicapées): ○
Usage exclusif: Négociable
Frais d'utilisation: 1 jour Négociable
Gymnase: × Piscine: ×

【Hôtel, Transport, Repas et Support de la langue】

Il ya de nombreux hôtels dans la ville de Asahikawa. Le déjeuner est servi au restaurant situé dans le domaine skiable. Nous pouvons nous occuper des transports, des repas et d'une aide linguistique.

(Négociable)

L'utilisation passée des athlètes d'un haut niveau

1999, 2001, 2015 a dossiers d'accueillir la Coupe du monde de snowboard

Contactez nous

Division des Sports de la Ville de Asahikawa
TEL: 0166-23-1944
E-mail : sbwca@city.asahikawa.hokkaido.jp



【Accès】

Environ 30 minutes du Aéroport de Asahikawa en autobus

Furano Domaine Skiable

Adresse: Furano-shi Nakagoryou
La température moyenne en janvier: - 9 ° C
La précipitation moyenne en août: 40 mm



Les installations

Sports : ski alpin
La plus longue piste: 3.3 km Angle moyen de la pente: 14°
Angle de pente maximale: 33°
Ascenseurs: 10 Installations de nuit: Disponible
Vestiaires: Disponible Salles d' eau: Indisponible
Toilettes (style occidental): Disponible
Réservation via une offre: Négociable
Frais d'utilisation: Gratuit
Gymnase: Indisponible Piscine: Indisponible

Hôtel: Nouvel Hôtel de Prince Furano
Prix de la chambre (1 jour, 2 repas): Environ 10,000-15,000 yen
La distance au installation : Situé adjacent
Transport à l'aéroport le plus proche: Négociable
Repas (à la demande): Négociable
Support de la langue (Anglais): Disponible

L'utilisation passée des athlètes d' un haut niveau sans objet

Contactez nous

La Commission Scolaire de la ville de Furano
Education Sociale Division Greffier
Téléphone: 0167-39-2318
E-mail : akamatsu.yasushi@city.furano.hokkaido.jp



Accès


Environ 1 heure du Nouvel aéroport de Asahikawa en autobus

Bifuka Domaine Skiable (Depuis 1965)

Adresse: The Town of Bifuka Shiikishima 347-4 North 1
La température moyenne en janvier: - 9.5 ° C
La précipitation moyenne en août: 170 mm



Bifuka Town



Sports: Ski de style libre/ski acrobatique
La plus longue piste: 289.61 m
Angle moyen de la pente: 21.5° Angle de pente maximale: 25°
Certifié par la Fédération Internationale de Ski
Installations de nuit: Disponible
Vestiaires: Disponible Salles d'eau: Indisponible
Toilettes (style occidental): Disponible Réservation via une offre: Disponible
Frais d'utilisation: Dans le cas d'un camp d'entraînement, les baisses de prix sont disponibles (possibilité d'être gratuitement)
Gymnase: Disponible Piscine: Disponible
* La piscine et salle de gym sont situés dans la ville (5 minutes en voiture)

Hôtel: 6 différentes options disponibles
Prix de la chambre (1 jour, 2 repas): Commencant par 6,000 yen
La distance au installation: 1.5 km- 8 km
Transport au facilité: Disponible (géré par la ville)
Transport à l'aéroport le plus proche: Disponible (géré par la ville)
Repas (En fonction de la demande; En fonction de l'installation)
Support de la langue (Anglais): En fonction de l'installation

L'utilisation passée des athlètes d'un haut niveau
Japon Fédération Nationale de Ski équipe nationale Ski de style libre/ski acrobatique) 2005

Contactez nous

La Commission Scolaire de la ville de Bifuka
Département de l'éducation, La Promotion du Sport Greffier
Téléphone: 01656-2-1744 (extension 510)
E-mail: s-taikusin@town.bifuka.hokkaido.jp



Accès

Environ 2 heures du Nouvel aéroport de Asahikawa en autobus

Wakamatsu Domaine Skiable
Publique
(Depuis 1969)

Adresse: Kitami Wakamatsu 651
La température moyenne en janvier: - 8.6 ° C
La précipitation moyenne en août: 14.5 mm



Kitami City



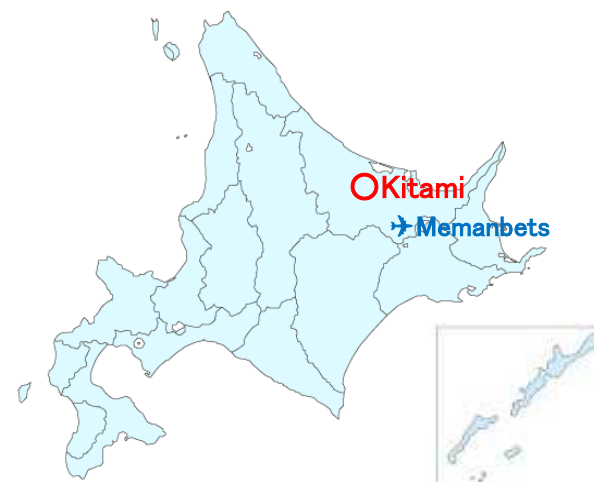
Sports: ski alpin
La plus longue piste: 1.08 km
Angle moyen de la pente: 9° to 14° Angle de pente maximale: 20° - 23°
Ascenseurs: 1 Installations de nuit: Disponible
1 de 3 pistes est certifiée par la Fédération Internationale de Ski
Vestiaires: Indisponible
Salles d'eau: Indisponible
Toilettes (style occidental): Disponible
Réservation via une offre: Négociable
Frais d'utilisation: 1 jour for 2,800 yen
Gymnas: Indisponible Piscine: Indisponible (La piscine et salle de gym sont situés dans la ville - 20 minutes en voiture)

Hôtel: Kitami Pearson Hôtel
Prix de la chambre (1 jour, 2 repas): Environ 7,400 yen
Temps au facilité: Environ 20 minutes en autobus
Transport au facilité: Disponible
Transport à l'aéroport le plus proche: Disponible
Meals (En fonction de la demande): Disponible
Support de la langue (Anglais): Indisponible

L'utilisation passée des athlètes d' un haut niveau
sans objet

Contactez nous

La Division des Sports,
La Commission Scolaire de la ville Kitami
Téléphone: 0157-33-1842
E-mail: sports@city.kitami.lg.jp



Accès

Environ 2 heures du Nouvel aéroport de
Asahikawa en autobus



Kitami City

Happoudai Domaine Skiable (Depuis 1988)

Adresse: Kitami Rubeshibe, Asahi Park 74
La température moyenne en janvier: - 8.6 ° C
La précipitation moyenne en août: 14.5 mm



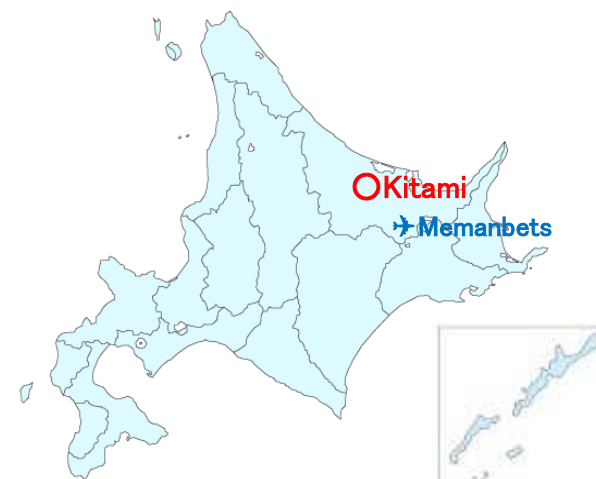
Sports: ski alpin
La plus longue piste: 0.55 km
Angle moyen de la pente: 11° to 12° Angle de pente maximale: 18° - 23°
Ascenseurs: 1 Installations de nuit: Disponible - sur les deux cours
Vestiaires: Indisponible
Salles d'eau: Indisponible
Toilettes (style occidental): Disponible
Réservation via une offre: Négociable
Frais d'utilisation: 1 jour pour 2,400 yen
Gymnase: Indisponible
Piscine: Indisponible

Hôtel: Kitami Pearson Hôtel
Prix de la chambre (1 jour, 2 repas): Environ 7,400 yen
Temps au facilité: Environ 20 minutes en autobus
Transport au facilité: Disponible
Transport à l'aéroport le plus proche: Disponible
Meals (En fonction de la demande): Disponible
Support de la langue (Anglais): Indisponible

L'utilisation passée des athlètes d' un haut niveau
sans objet

Contactez nous

La Division des Sports,
La Commission Scolaire de la ville Kitami
Téléphone: 0157-33-1842
E-mail: sports@city.kitami.lg.jp



Accès

Environ 2 heures du Nouvel aéroport de
Asahikawa en autobus

Monbetsu Municipal Oyama
Domaine Skiable
(Depuis 1948)

Adresse: Monbetsu Oyama-cho, 4-chome
La température moyenne en janvier: - 5.6 ° C
La précipitation moyenne en août: 45.3 mm



Monbetsu City



Les installations

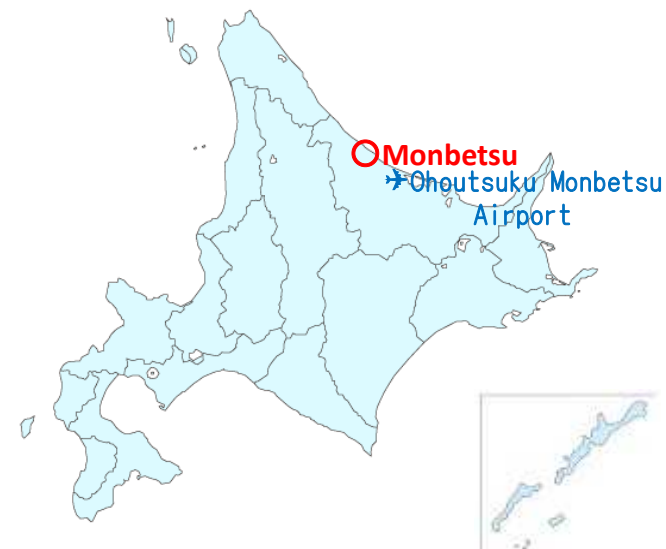
Sports : ski alpin La plus longue piste 1.077 km
Angle moyen de la pente: 12° Angle de pente maximale: 23°
Ascenseurs: 2 Installations de nuit: Disponible
Vestiaires: Indisponible Salles d'eau: Indisponible
Toilettes (style occidental): Disponible
Réservation via une offre: Négociable
Frais d'utilisation: 1 jour pour 2,700 yen
Gymnase: Indisponible Piscine: Indisponible (La piscine et salle de gym sont situés dans la ville - 15 minutes en voiture)

Hôtel: dans le cas de Monbetsu Hôtels de ville
Prix de la chambre (1 jour, 2 repas): Négociable
Temps au facilité : Environ 2.6 km, 10 minutes en autobus
Transport au facilité: Disponible
Transport à l'aéroport le plus proche: Disponible
Meals (En fonction de la demande): Disponible
Support de la langue (Anglais): Négociable
Soutien en fauteuil roulant: Disponible

L'utilisation passée des athlètes d' un haut niveau
sans objet

Contactez nous

Monbetsu Office du Tourisme de la Promotion de l'échange
TEL: 0158-27-5180
E-mail: kouryu@city.monbetsu.lg.jp



Accès

Environ 15 minutes en autobus et voiture.

Hokkaido accueille les athlètes du monde entier dans un environnement sain et sécurisé.

<http://www.pref.hokkaido.lg.jp/ks/bns/sports/camp.htm>

- Contact Us
- ☎060-8588
- Chuo-ku, Sapporo Kita 3 Nishi 6-chome
- La Division des Sports et de la Culture
- Le Gouvernement de Hokkaido, Japon
- TEL: 011-231-4111
- E-mail: sports.camp @ pref. hokkaido. lg. jp