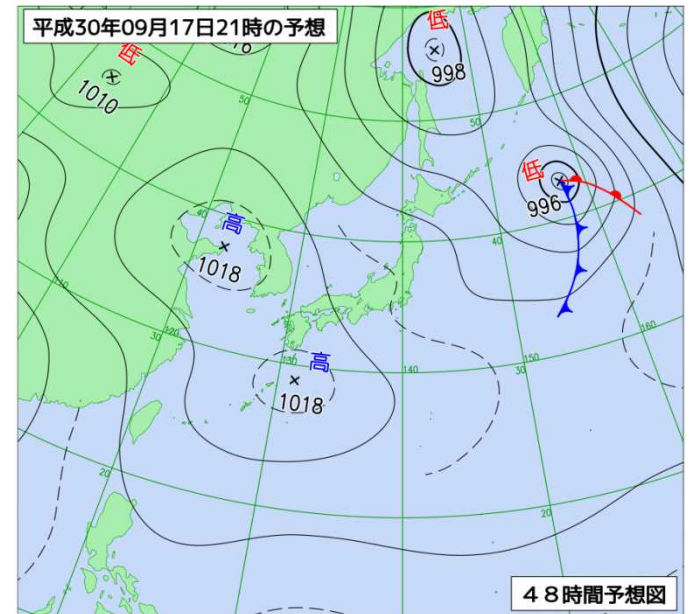
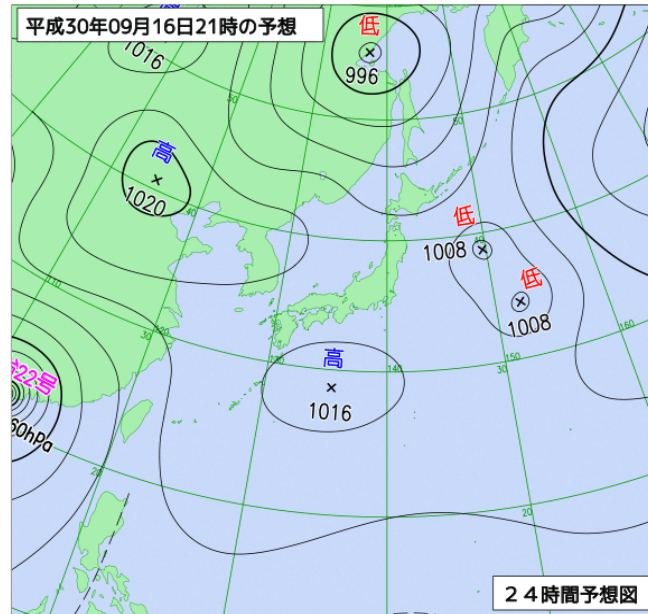
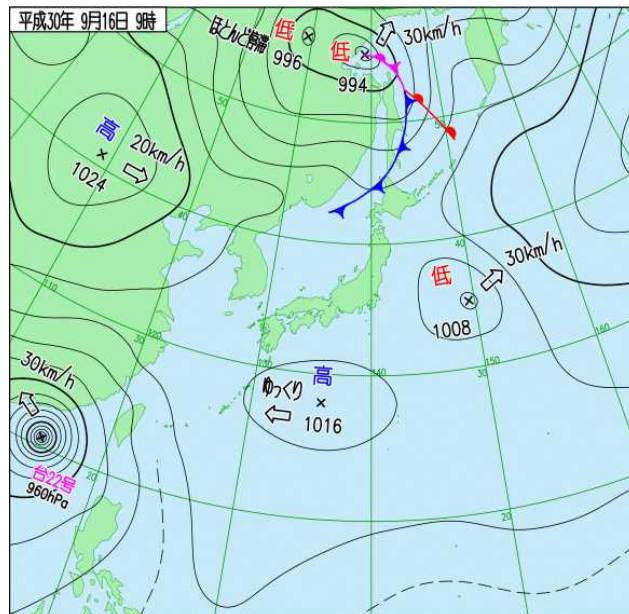


平成30年9月16日 16時00分

【概況】北海道付近は、16日から17日にかけて気圧の谷の中で、17日は上空に寒気が流入するため大気の状態が不安定となる見込みです。16日夜は石狩・空知・後志地方、胆振・日高地方はともに曇り所により雨の見込みです。17日は、石狩・空知・後志地方は曇りのち晴れで昼過ぎまで所により雨で雷を伴うでしょう。胆振・日高地方は曇りのち晴れで夕方まで雷を伴い雨の降る所がある見込みです。

## 【留意点】

- ・ 1時間雨量の最大値(16日18時から17日18時)  
石狩・空知・後志地方：5ミリ 胆振・日高地方：5ミリ
- ・ 24時間雨量(16日18時から17日18時)  
石狩・空知・後志地方：10ミリ、胆振・日高地方：15ミリ



平成30年9月16日 11時00分

## 厚真町付近の天気

日 / 気温	16日 / 日中の最高24℃				17日 / 朝の最低15℃			
時	12-15時	15-18時	18-21時	21-24時	0-3時	3-6時	6-9時	9-12時
天気								
3時間雨量(ミリ)	0	0	0	0	0	0	0	0
気温(℃)	22	22	19	17	17	16	16	19
風向								
風速(m/s)	5	4	3	3	2	2	3	4
波の高さ(m)	1	1	1	1	1	1	1	1

風向 ● 0m/s 1-4m/s 5-9m/s 10m/s以上 注意報基準(3m)以上の波は太字で表示します。  
 気温は各時間帯の初めの時間の予想値です。例えば18-21なら18時の予想値です。

## 週間天気予報 (胆振・日高地方 気温：室蘭)

日	17日(月)	18日(火)	19日(水)	20日(木)	21日(金)	22日(土)	23日(日)
天気							
降水確率(%)	20/20/10/0	10	10	10	50	50	30
最高気温(℃)	24	24	24	23	20	19	22
最低気温(℃)	18	16	15	14	15	16	15

降水確率の1日目は、0-6/6-12/12-18/18-24時です。

## 週間天気予報 気温：厚真町

日	17日	18日	19日	20日	21日	22日	23日
最高気温(℃)	23	23	23	23	22	21	22
最低気温(℃)		10	9	9	11	14	12

### 「平成30年北海道胆振東部地震」の最大震度別地震回数表

平成30年9月6日03時～9月16日15時、震度1以上

(注)掲載している値(速報値)は精査により暫定値となります。その後の調査でも変更する場合があります。

時間帯	最大震度別回数									震度1以上を観測した回数		備考
	1	2	3	4	5弱	5強	6弱	6強	7	回数	累計	
9/6 03時-24時	72	34	16	6	1	0	0	0	0	1	130	130 ※1 ※2
9/7 00時-24時	22	9	6	2	0	0	0	0	0	39	169 ※3	
9/8 00時-24時	10	9	1	1	0	0	0	0	0	21	190	
9/9 00時-24時	13	3	0	1	0	0	0	0	0	17	207	
9/10 00時-24時	7	6	1	0	0	0	0	0	0	14	221	
9/11 00時-24時	3	4	1	2	0	0	0	0	0	10	231 ※4	
9/12 00時-24時	3	2	0	1	0	0	0	0	0	6	237	
9/13 00時-24時	0	1	2	0	0	0	0	0	0	3	240	
9/14 00時-24時	0	0	2	1	0	0	0	0	0	3	243	
9/15 00時-24時	3	3	0	0	0	0	0	0	0	6	249	
9/16 00時-15時	1	0	0	0	0	0	0	0	0	1	250	

時間帯	最大震度別回数									震度1以上を観測した回数		備考
	1	2	3	4	5弱	5強	6弱	6強	7	回数	累計	
9/15 00時-01時	0	0	0	0	0	0	0	0	0	0	243	
01時-02時	0	0	0	0	0	0	0	0	0	0	243	
02時-03時	0	0	0	0	0	0	0	0	0	0	243	
03時-04時	1	0	0	0	0	0	0	0	0	1	244	
04時-05時	1	0	0	0	0	0	0	0	0	1	245	
05時-06時	0	0	0	0	0	0	0	0	0	0	245	
06時-07時	0	0	0	0	0	0	0	0	0	0	245	
07時-08時	0	0	0	0	0	0	0	0	0	0	245	
08時-09時	0	0	0	0	0	0	0	0	0	0	245	
09時-10時	0	0	0	0	0	0	0	0	0	0	245	
10時-11時	0	0	0	0	0	0	0	0	0	0	245	
11時-12時	0	0	0	0	0	0	0	0	0	0	245	
12時-13時	0	0	0	0	0	0	0	0	0	0	245	
13時-14時	0	0	0	0	0	0	0	0	0	0	245	
14時-15時	0	1	0	0	0	0	0	0	0	1	246	
15時-16時	0	1	0	0	0	0	0	0	0	1	247	
16時-17時	0	0	0	0	0	0	0	0	0	0	247	
17時-18時	0	0	0	0	0	0	0	0	0	0	247	
18時-19時	1	0	0	0	0	0	0	0	0	1	248	
19時-20時	0	1	0	0	0	0	0	0	0	1	249	
20時-21時	0	0	0	0	0	0	0	0	0	0	249	
21時-22時	0	0	0	0	0	0	0	0	0	0	249	
22時-23時	0	0	0	0	0	0	0	0	0	0	249	
23時-24時	0	0	0	0	0	0	0	0	0	0	249	
9/16 00時-01時	0	0	0	0	0	0	0	0	0	0	249	
01時-02時	0	0	0	0	0	0	0	0	0	0	249	
02時-03時	0	0	0	0	0	0	0	0	0	0	249	
03時-04時	0	0	0	0	0	0	0	0	0	0	249	
04時-05時	0	0	0	0	0	0	0	0	0	0	249	
05時-06時	0	0	0	0	0	0	0	0	0	0	249	
06時-07時	0	0	0	0	0	0	0	0	0	0	249	
07時-08時	1	0	0	0	0	0	0	0	0	1	250	
08時-09時	0	0	0	0	0	0	0	0	0	0	250	
09時-10時	0	0	0	0	0	0	0	0	0	0	250	
10時-11時	0	0	0	0	0	0	0	0	0	0	250	
11時-12時	0	0	0	0	0	0	0	0	0	0	250	
12時-13時	0	0	0	0	0	0	0	0	0	0	250	
13時-14時	0	0	0	0	0	0	0	0	0	0	250	
14時-15時	0	0	0	0	0	0	0	0	0	0	250	
総計	134	71	29	14	1	0	0	0	1		250	

- ※1 [9/6更新]03時07分の地震の最大震度を6強から7へ変更しました。
- ※2 [9/13更新]9/6の回数を変更しました(震度1:43→72、震度2:26→34、震度3:12→16、震度4:2→6、震度5弱:0→1、9/6合計:84→130)。
- ※3 [9/13更新]9/7の回数を変更しました(震度1:21→22、震度2:8→9、震度3:5→6、震度4:1→2、9/7合計:35→39)。
- ※4 [9/13更新]9/11の回数を変更しました(震度1:2→3、9/11合計:9→10)。

