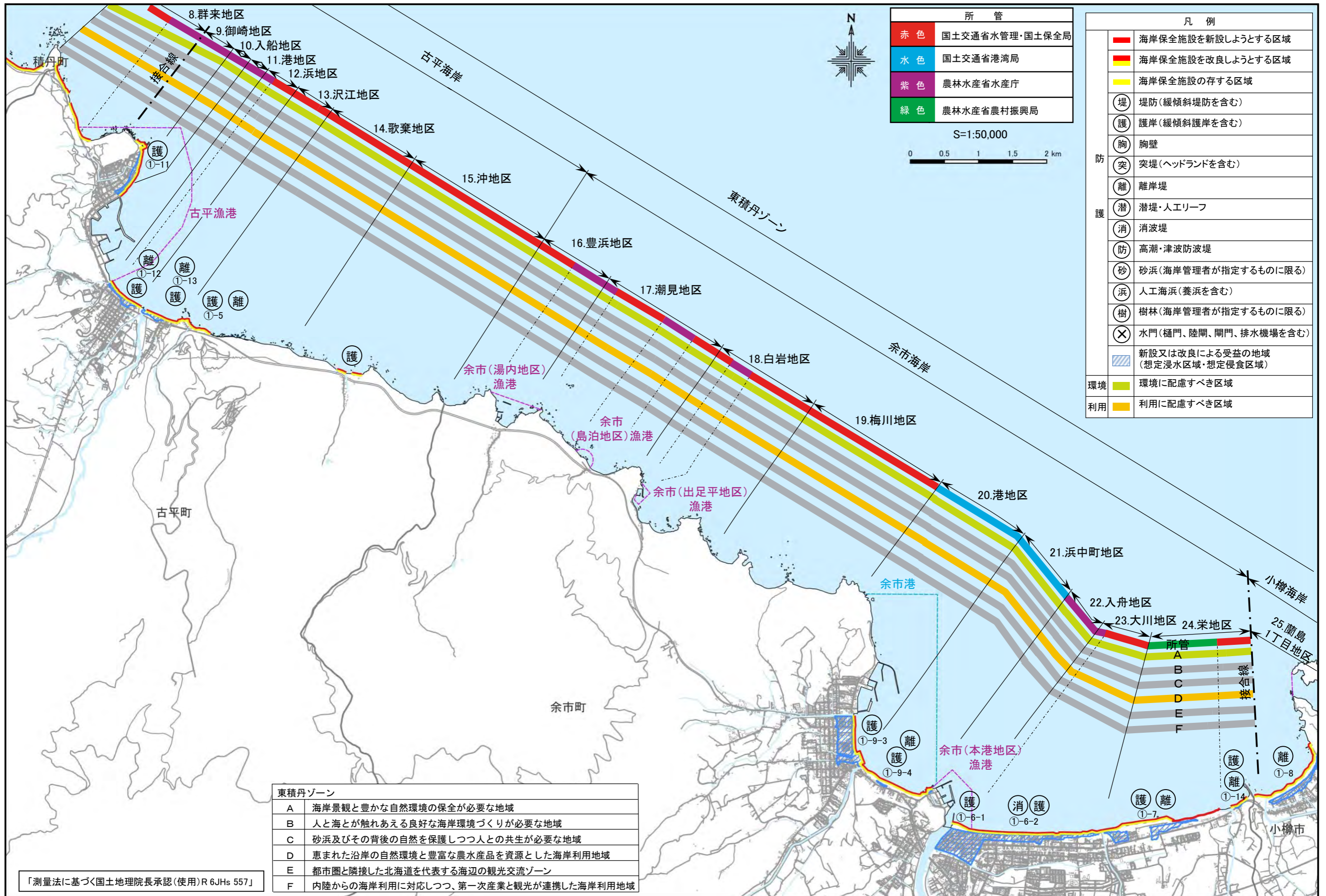


東積丹ゾーン 図面番号 1/3



| 所管 |                |
|----|----------------|
| 赤色 | 国土交通省水管理・国土保全局 |
| 水色 | 国土交通省港湾局       |
| 紫色 | 農林水産省水産庁       |
| 緑色 | 農林水産省農村振興局     |

S=1:50,000  
0 0.5 1 1.5 2 km

| 凡例                                     |                               |
|--|-------------------------------|
| <span style="color:red">■</span>       | 海岸保全施設を新設しようとする区域             |
| <span style="color:yellow">■</span>    | 海岸保全施設を改良しようとする区域             |
| <span style="color:lightblue">■</span> | 海岸保全施設の存する区域                  |
| (堤)                                    | 堤防(緩傾斜堤防を含む)                  |
| (護)                                    | 護岸(緩傾斜護岸を含む)                  |
| (胸)                                    | 胸壁                            |
| (突)                                    | 突堤(ヘッドランドを含む)                 |
| (離)                                    | 離岸堤                           |
| (潜)                                    | 潜堤・人工リーフ                      |
| (消)                                    | 消波堤                           |
| (防)                                    | 高潮・津波防波堤                      |
| (砂)                                    | 砂浜(海岸管理者が指定するものに限る)           |
| (浜)                                    | 人工海浜(養浜を含む)                   |
| (樹)                                    | 樹林(海岸管理者が指定するものに限る)           |
| (X)                                    | 水門(樋門、陸閘、閘門、排水機場を含む)          |
| <span style="color:blue">■</span>      | 新設又は改良による受益の地域(想定浸水区域・想定侵食区域) |
| 環境                                     | 環境に配慮すべき区域                    |
| 利用                                     | 利用に配慮すべき区域                    |

| 東積丹ゾーン |                                     |
|--------|-------------------------------------|
| A      | 海岸景観と豊かな自然環境の保全が必要な地域               |
| B      | 人と海とが触れあえる良好な海岸環境づくりが必要な地域          |
| C      | 砂浜及びその背後の自然を保護しつつ人との共生が必要な地域        |
| D      | 恵まれた沿岸の自然環境と豊富な農水産品を資源とした海岸利用地域     |
| E      | 都市圏と隣接した北海道を代表する海辺の観光交流ゾーン          |
| F      | 内陸からの海岸利用に対応しつつ、第一次産業と観光が連携した海岸利用地域 |

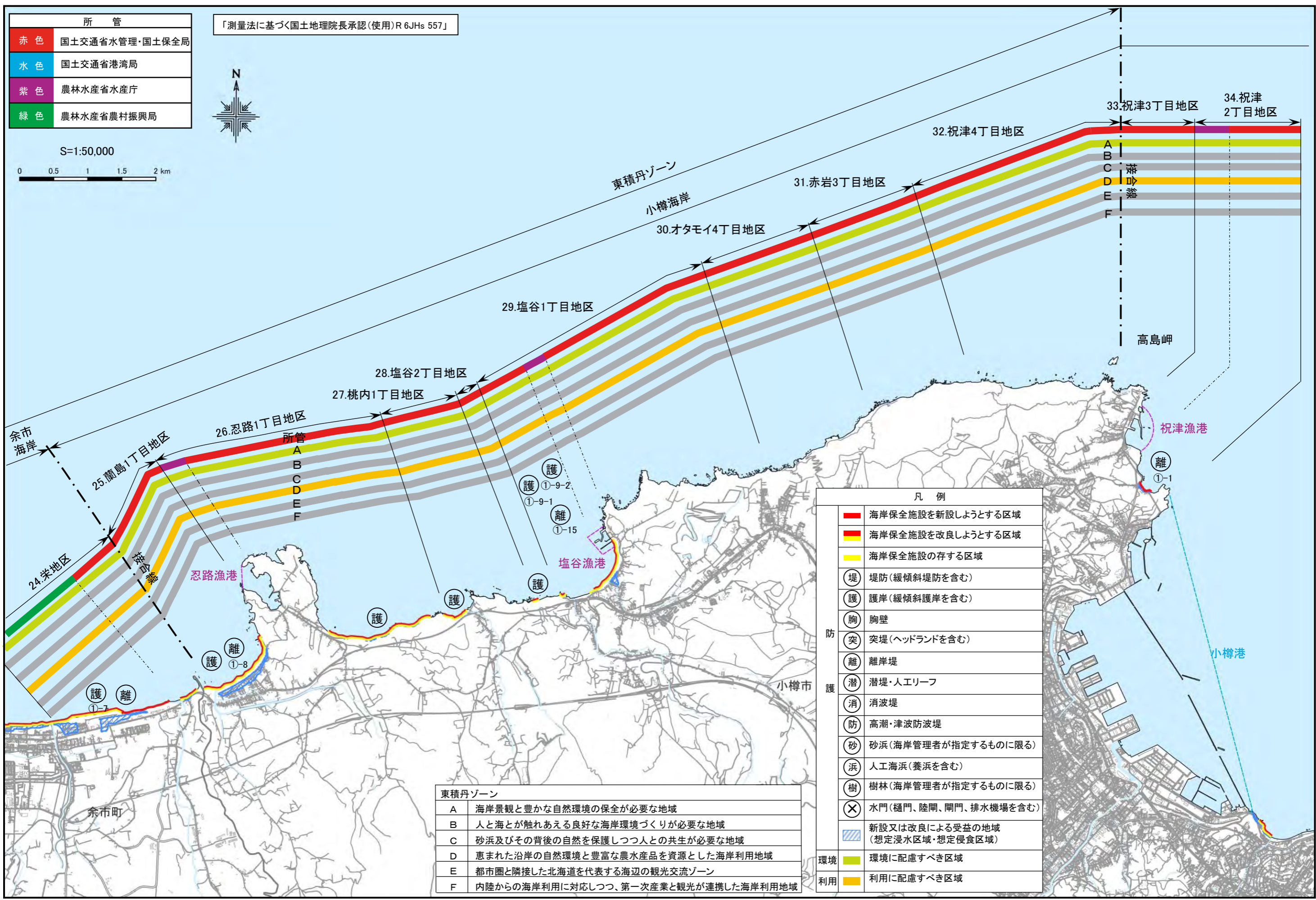

「測量法に基づく国土地理院長承認(使用)R 6JHs 557」

| 所管 |                |
|----|----------------|
| 赤色 | 国土交通省水管理・国土保全局 |
| 水色 | 国土交通省港湾局       |
| 紫色 | 農林水産省水産庁       |
| 緑色 | 農林水産省農村振興局     |

「測量法に基づく国土地理院長承認(使用)R 6JHs 557」

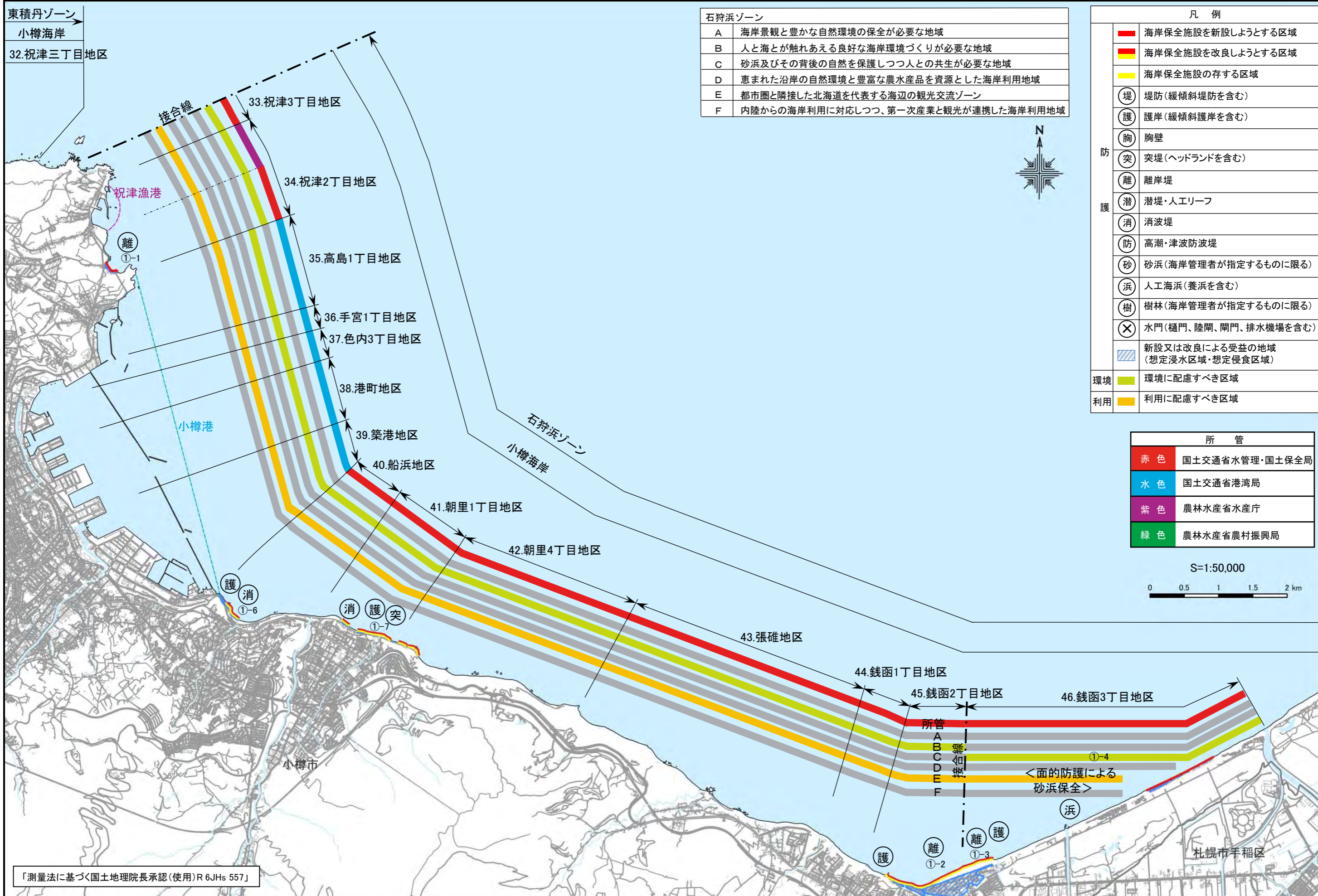


S=1:50,000



| 東積丹ゾーン |                                     |
|--------|-------------------------------------|
| A      | 海岸景観と豊かな自然環境の保全が必要な地域               |
| B      | 人と海とが触れあえる良好な海岸環境づくりが必要な地域          |
| C      | 砂浜及びその背後の自然を保護しつつ人の共生が必要な地域         |
| D      | 恵まれた沿岸の自然環境と豊富な農水産品を資源とした海岸利用地域     |
| E      | 都市圏と隣接した北海道を代表する海辺の観光交流ゾーン          |
| F      | 内陸からの海岸利用に対応しつつ、第一次産業と観光が連携した海岸利用地域 |

| 凡例 |                                   |
|----|-----------------------------------|
|    | 海岸保全施設を新設しようとする区域                 |
|    | 海岸保全施設を改良しようとする区域                 |
|    | 海岸保全施設の存する区域                      |
|    | 堤防(緩傾斜堤防を含む)                      |
|    | 護岸(緩傾斜護岸を含む)                      |
|    | 胸壁                                |
|    | 突堤(ヘッドランドを含む)                     |
|    | 離岸堤                               |
|    | 潜堤・人工リーフ                          |
|    | 消波堤                               |
|    | 高潮・津波防波堤                          |
|    | 砂浜(海岸管理者が指定するものに限る)               |
|    | 人工海浜(養浜を含む)                       |
|    | 樹林(海岸管理者が指定するものに限る)               |
|    | 水門(樋門、陸閘、閘門、排水機場を含む)              |
|    | 新設又は改良による受益の地域<br>(想定浸水区域・想定侵食区域) |
|    | 環境に配慮すべき区域                        |
|    | 利用に配慮すべき区域                        |



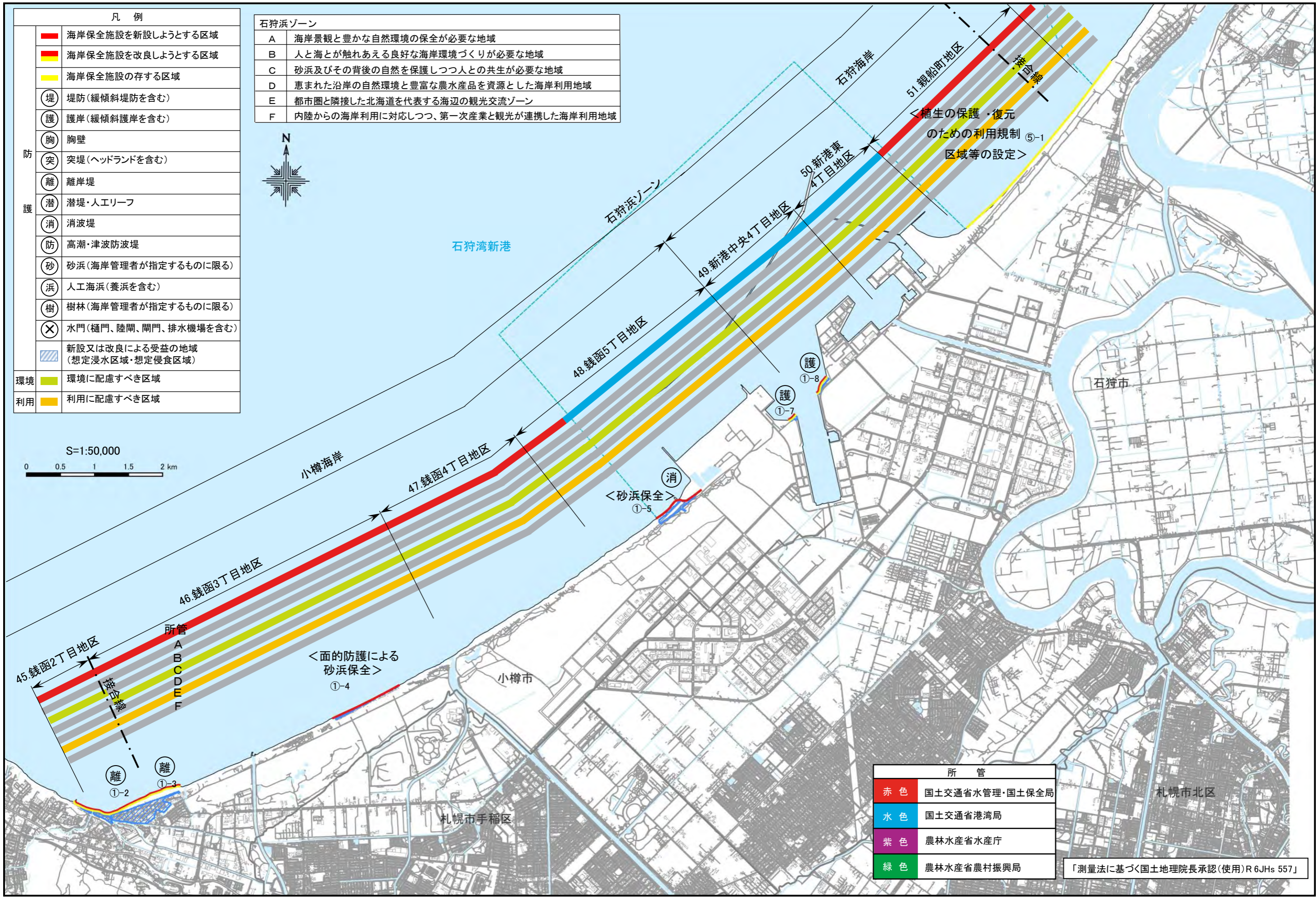
| 石狩浜ゾーン |                                     |
|--------|-------------------------------------|
| A      | 海岸景観と豊かな自然環境の保全が必要な地域               |
| B      | 人と海とが触れあえる良好な海岸環境づくりが必要な地域          |
| C      | 砂浜及びその背後の自然を保護しつつ人との共生が必要な地域        |
| D      | 恵まれた沿岸の自然環境と豊富な農水産品を資源とした海岸利用地域     |
| E      | 都市圏と隣接した北海道を代表する海辺の観光交流ゾーン          |
| F      | 内陸からの海岸利用に対応しつつ、第一次産業と観光が連携した海岸利用地域 |

| 凡例                                    |                                   |
|---------------------------------------|-----------------------------------|
| <span style="color: red;">■</span>    | 海岸保全施設を新設しようとする区域                 |
| <span style="color: orange;">■</span> | 海岸保全施設を改良しようとする区域                 |
| <span style="color: yellow;">■</span> | 海岸保全施設の存する区域                      |
| Ⓜ                                     | 堤防(緩傾斜堤防を含む)                      |
| Ⓜ                                     | 護岸(緩傾斜護岸を含む)                      |
| Ⓜ                                     | 胸壁                                |
| Ⓜ                                     | 突堤(ヘッドランドを含む)                     |
| Ⓜ                                     | 離岸堤                               |
| Ⓜ                                     | 潜堤・人工リーフ                          |
| Ⓜ                                     | 消波堤                               |
| Ⓜ                                     | 高潮・津波防波堤                          |
| Ⓜ                                     | 砂浜(海岸管理者が指定するものに限る)               |
| Ⓜ                                     | 人工海浜(養浜を含む)                       |
| Ⓜ                                     | 樹林(海岸管理者が指定するものに限る)               |
| Ⓜ                                     | 水門(樋門、陸閘、開門、排水機場を含む)              |
| <span style="color: blue;">▨</span>   | 新設又は改良による受益の地域<br>(想定浸水区域・想定侵食区域) |
| <span style="color: green;">■</span>  | 環境に配慮すべき区域                        |
| <span style="color: orange;">■</span> | 利用に配慮すべき区域                        |

| 所管 |                |
|----|----------------|
| 赤色 | 国土交通省水管理・国土保全局 |
| 水色 | 国土交通省港湾局       |
| 紫色 | 農林水産省水産庁       |
| 緑色 | 農林水産省農村振興局     |

S=1:50,000  
 0 0.5 1 1.5 2 km

「測量法に基づく国土地理院長承認(使用)R 6JHs 557」



| 凡例  |                               |
|---|-------------------------------|
| <span style="color: red;">■</span>  | 海岸保全施設を新設しようとする区域             |
| <span style="color: orange;">■</span>   | 海岸保全施設を改良しようとする区域             |
| <span style="color: yellow;">■</span>   | 海岸保全施設の存する区域                  |
| Ⓜ   | 堤防(緩傾斜堤防を含む)                  |
| Ⓝ   | 護岸(緩傾斜護岸を含む)                  |
| 胸   | 胸壁                            |
| 突   | 突堤(ヘッドランドを含む)                 |
| 離   | 離岸堤                           |
| 港   | 港堤・人工リーフ                      |
| 消   | 消波堤                           |
| 防   | 高潮・津波防波堤                      |
| 砂   | 砂浜(海岸管理者が指定するものに限る)           |
| 浜   | 人工海浜(養浜を含む)                   |
| 樹   | 樹林(海岸管理者が指定するものに限る)           |
| ×   | 水門(樋門、陸閘、閘門、排水機場を含む)          |
| <span style="background-color: lightblue; border: 1px solid black;">□</span>  | 新設又は改良による受益の地域(想定浸水区域・想定侵食区域) |
| <span style="background-color: lightgreen; border: 1px solid black;">□</span> | 環境に配慮すべき区域                    |
| <span style="background-color: yellow; border: 1px solid black;">□</span>     | 利用に配慮すべき区域                    |

| 石狩浜ゾーン |                                     |
|--------|-------------------------------------|
| A      | 海岸景観と豊かな自然環境の保全が必要な地域               |
| B      | 人と海とが触れあえる良好な海岸環境づくりが必要な地域          |
| C      | 砂浜及びその背後の自然を保護しつつ人との共生が必要な地域        |
| D      | 恵まれた沿岸の自然環境と豊富な農水産品を資源とした海岸利用地域     |
| E      | 都市圏と隣接した北海道を代表する海辺の観光交流ゾーン          |
| F      | 内陸からの海岸利用に対応しつつ、第一次産業と観光が連携した海岸利用地域 |

| 所管 |                |
|----|----------------|
| 赤色 | 国土交通省水管理・国土保全局 |
| 水色 | 国土交通省港湾局       |
| 紫色 | 農林水産省水産庁       |
| 緑色 | 農林水産省農村振興局     |

「測量法に基づく国土地理院長承認(使用)R 6JHs 557」

石狩浜ゾーン 図面番号 2/3

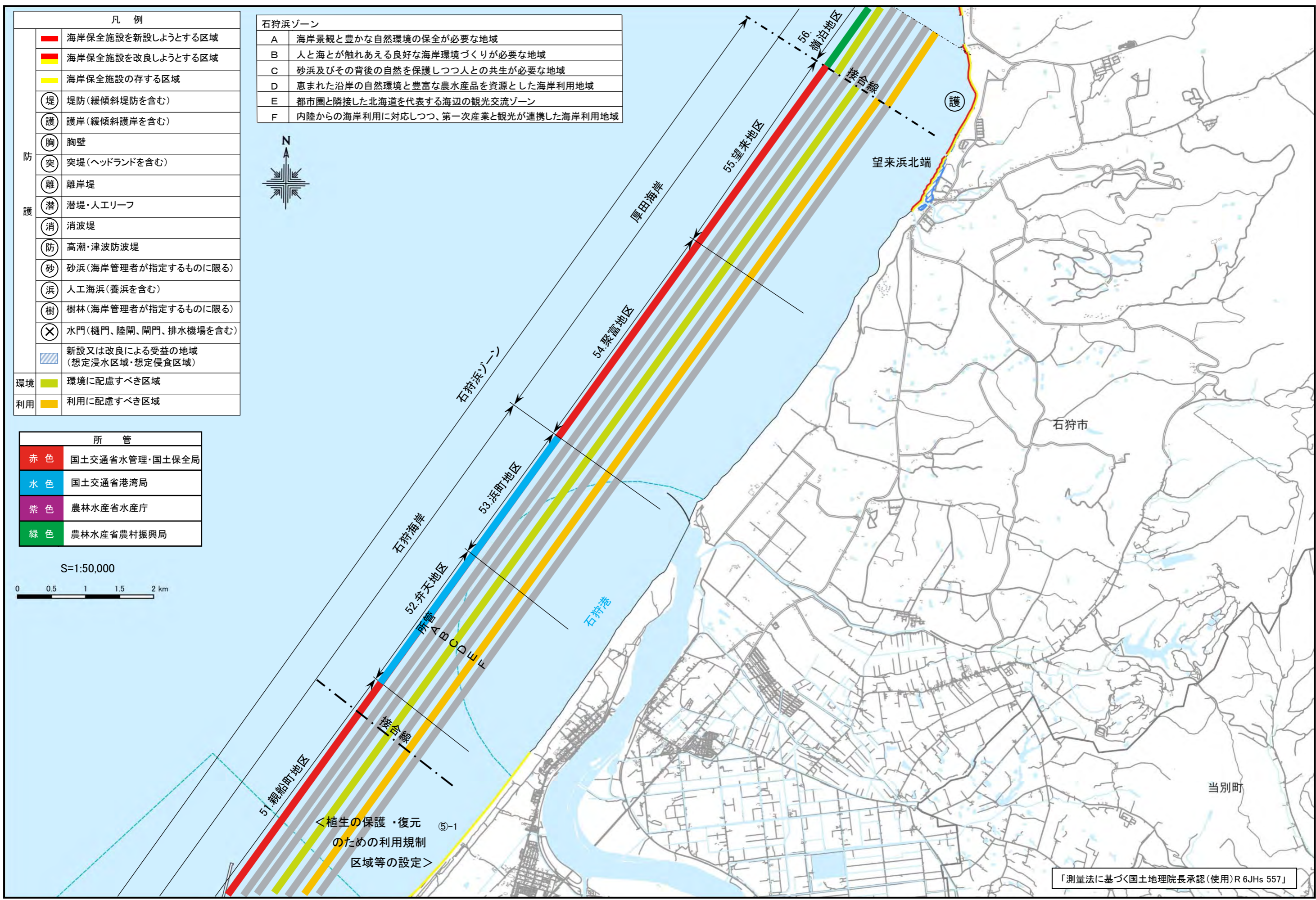

| 凡 例 |                                   |
|-----|-----------------------------------|
|     | 海岸保全施設を新設しようとする区域                 |
|     | 海岸保全施設を改良しようとする区域                 |
|     | 海岸保全施設の存する区域                      |
|     | 堤防(緩傾斜堤防を含む)                      |
|     | 護岸(緩傾斜護岸を含む)                      |
|     | 胸壁                                |
|     | 突堤(ヘッドランドを含む)                     |
|     | 離岸堤                               |
|     | 港堤・人工リーフ                          |
|     | 消波堤                               |
|     | 高潮・津波防波堤                          |
|     | 砂浜(海岸管理者が指定するものに限る)               |
|     | 人工海浜(養浜を含む)                       |
|     | 樹林(海岸管理者が指定するものに限る)               |
|     | 水門(樋門、陸閘、閘門、排水機場を含む)              |
|     | 新設又は改良による受益の地域<br>(想定浸水区域・想定侵食区域) |
|     | 環境に配慮すべき区域                        |
|     | 利用に配慮すべき区域                        |

| 石狩浜ゾーン |                                     |
|--------|-------------------------------------|
| A      | 海岸景観と豊かな自然環境の保全が必要な地域               |
| B      | 人と海とが触れあえる良好な海岸環境づくりが必要な地域          |
| C      | 砂浜及びその背後の自然を保護しつつ人との共生が必要な地域        |
| D      | 恵まれた沿岸の自然環境と豊富な農水産品を資源とした海岸利用地域     |
| E      | 都市圏と隣接した北海道を代表する海辺の観光交流ゾーン          |
| F      | 内陸からの海岸利用に対応しつつ、第一次産業と観光が連携した海岸利用地域 |



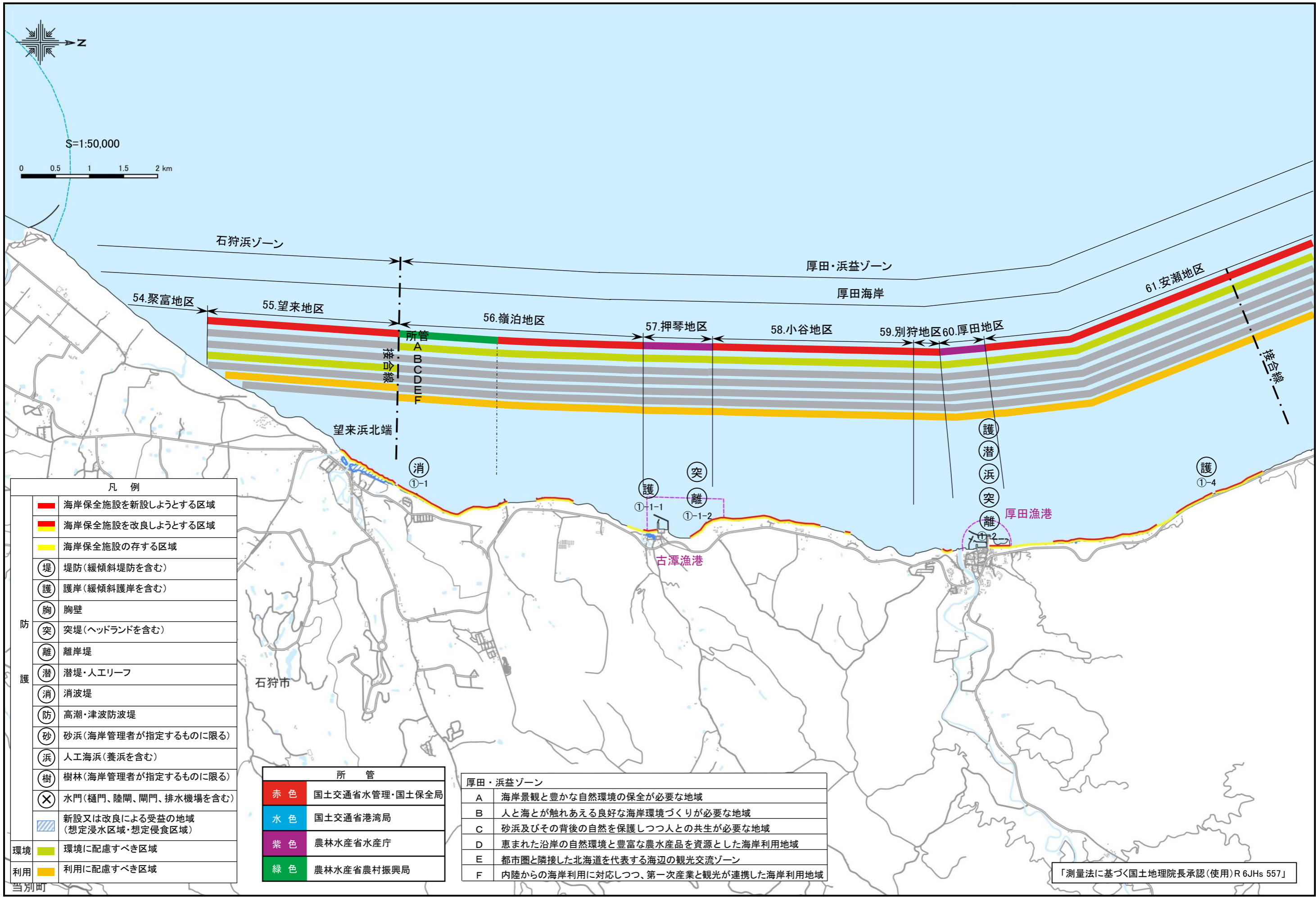
| 所 管 |                |
|-----|----------------|
|     | 国土交通省水管理・国土保全局 |
|     | 国土交通省港湾局       |
|     | 農林水産省水産庁       |
|     | 農林水産省農村振興局     |

S=1:50,000



「測量法に基づく国土地理院長承認(使用)R 6JHs 557」

石狩浜ゾーン 図面番号 3/3



凡例

|                               |
|-------------------------------|
| 海岸保全施設を新設しようとする区域             |
| 海岸保全施設を改良しようとする区域             |
| 海岸保全施設の存在する区域                 |
| 堤防(緩傾斜堤防を含む)                  |
| 護岸(緩傾斜護岸を含む)                  |
| 胸壁                            |
| 突堤(ヘッドランドを含む)                 |
| 離岸堤                           |
| 潜堤・人工リーフ                      |
| 消波堤                           |
| 高潮・津波防波堤                      |
| 砂浜(海岸管理者が指定するものに限る)           |
| 人工海浜(養浜を含む)                   |
| 樹林(海岸管理者が指定するものに限る)           |
| 水門(樋門、陸閘、閘門、排水機場を含む)          |
| 新設又は改良による受益の地域(想定浸水区域・想定侵食区域) |
| 環境に配慮すべき区域                    |
| 利用に配慮すべき区域                    |

所管

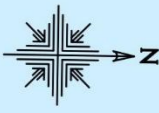
|    |                |
|----|----------------|
| 赤色 | 国土交通省水管理・国土保全局 |
| 水色 | 国土交通省港湾局       |
| 紫色 | 農林水産省水産庁       |
| 緑色 | 農林水産省農村振興局     |

厚田・浜益ゾーン

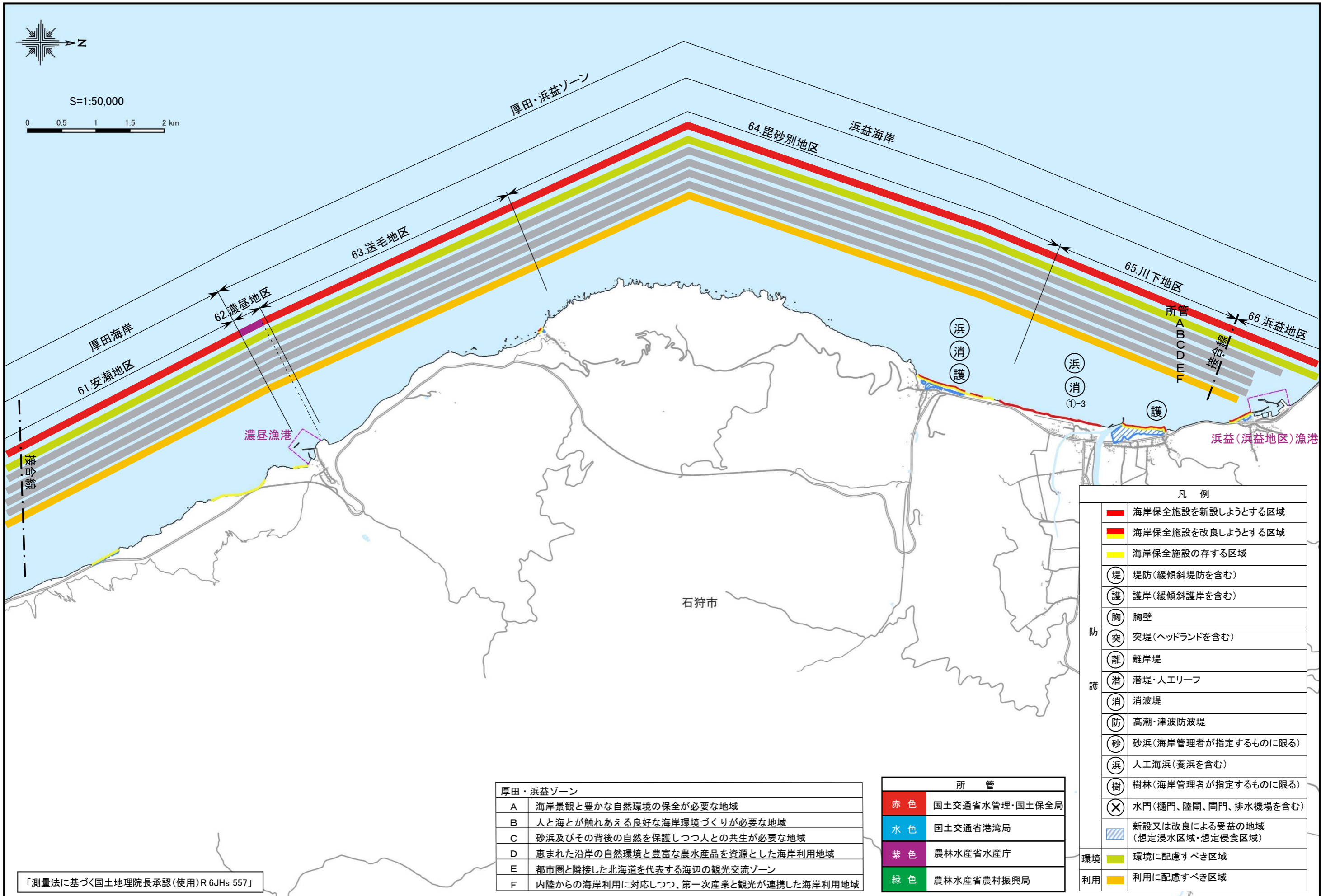
|   |                                     |
|---|-------------------------------------|
| A | 海岸景観と豊かな自然環境の保全が必要な地域               |
| B | 人と海とが触れあえる良好な海岸環境づくりが必要な地域          |
| C | 砂浜及びその背後の自然を保護しつつ人との共生が必要な地域        |
| D | 恵まれた沿岸の自然環境と豊富な農水産品を資源とした海岸利用地域     |
| E | 都市圏と隣接した北海道を代表する海辺の観光交流ゾーン          |
| F | 内陸からの海岸利用に対応しつつ、第一次産業と観光が連携した海岸利用地域 |

「測量法に基づく国土地理院長承認(使用)R 6JHs 557」

厚田・浜益ゾーン 図面番号 1/3



S=1:50,000

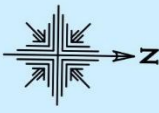


| 厚田・浜益ゾーン |                                     |
|----------|-------------------------------------|
| A        | 海岸景観と豊かな自然環境の保全が必要な地域               |
| B        | 人と海とが触れあえる良好な海岸環境づくりが必要な地域          |
| C        | 砂浜及びその背後の自然を保護しつつ人の共生が必要な地域         |
| D        | 恵まれた沿岸の自然環境と豊富な農水産品を資源とした海岸利用地域     |
| E        | 都市圏と隣接した北海道を代表する海辺の観光交流ゾーン          |
| F        | 内陸からの海岸利用に対応しつつ、第一次産業と観光が連携した海岸利用地域 |

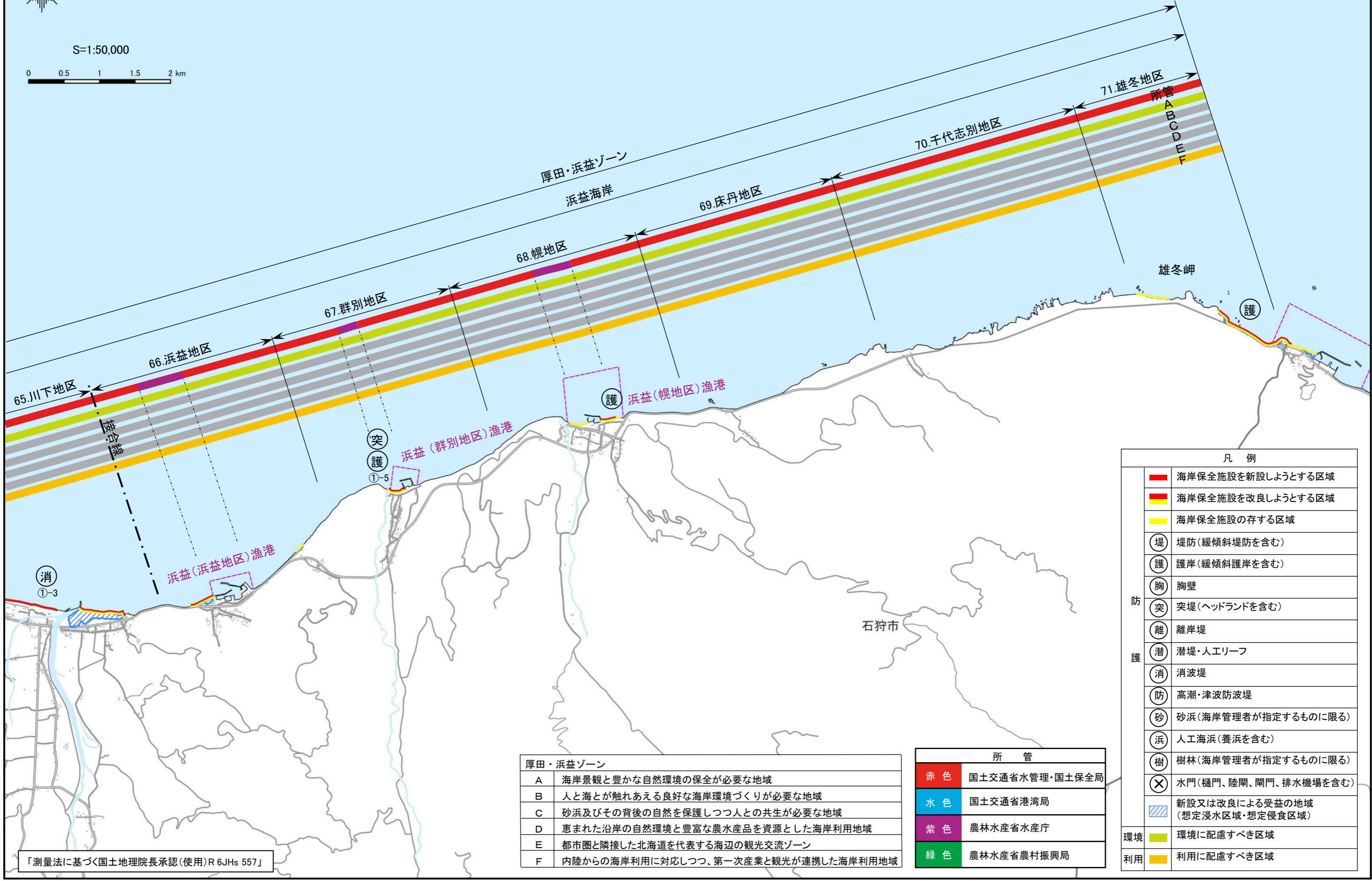
| 所管 |                |
|----|----------------|
| 赤色 | 国土交通省水管理・国土保全局 |
| 水色 | 国土交通省港湾局       |
| 紫色 | 農林水産省水産庁       |
| 緑色 | 農林水産省農村振興局     |

| 凡例 |                               |
|----|-------------------------------|
|    | 海岸保全施設を新設しようとする区域             |
|    | 海岸保全施設を改良しようとする区域             |
|    | 海岸保全施設の存する区域                  |
|    | 堤防(緩傾斜堤防を含む)                  |
|    | 護岸(緩傾斜護岸を含む)                  |
|    | 胸壁                            |
|    | 突堤(ヘッドランドを含む)                 |
|    | 離岸堤                           |
|    | 潜堤・人工リーフ                      |
|    | 消波堤                           |
|    | 高潮・津波防波堤                      |
|    | 砂浜(海岸管理者が指定するものに限る)           |
|    | 人工海浜(養浜を含む)                   |
|    | 樹林(海岸管理者が指定するものに限る)           |
|    | 水門(樋門、陸間、閘門、排水機場を含む)          |
|    | 新設又は改良による受益の地域(想定浸水区域・想定侵食区域) |
|    | 環境に配慮すべき区域                    |
|    | 利用に配慮すべき区域                    |

「測量法に基づく国土地理院長承認(使用)R 6JHs 557」



S=1:50,000



| 厚田・浜益ゾーン |                                     |
|----------|-------------------------------------|
| A        | 海岸景観と豊かな自然環境の保全が必要な地域               |
| B        | 人と海とが触れあえる良好な海岸環境づくりが必要な地域          |
| C        | 砂浜及びその背後の自然を保護しつつ人との共生が必要な地域        |
| D        | 恵まれた沿岸の自然環境と豊富な農水産品を資源とした海岸利用地域     |
| E        | 都市圏と隣接した北海道を代表する海辺の観光交流ゾーン          |
| F        | 内陸からの海岸利用に対応しつつ、第一次産業と観光が連携した海岸利用地域 |

| 所 管 |                |
|-----|----------------|
| 赤 色 | 国土交通省水管理・国土保全局 |
| 水 色 | 国土交通省港湾局       |
| 紫 色 | 農林水産省水産庁       |
| 緑 色 | 農林水産省農村振興局     |

| 凡 例 |                               |
|-----|-------------------------------|
|     | 海岸保全施設を新設しようとする区域             |
|     | 海岸保全施設を改良しようとする区域             |
|     | 海岸保全施設の存する区域                  |
|     | 堤防(緩傾斜堤防を含む)                  |
|     | 護岸(緩傾斜護岸を含む)                  |
|     | 胸壁                            |
|     | 突堤(ヘッドランドを含む)                 |
|     | 離岸堤                           |
|     | 潜堤・人工リーフ                      |
|     | 消波堤                           |
|     | 高潮・津波防波堤                      |
|     | 砂浜(海岸管理者が指定するものに限る)           |
|     | 人工海浜(養浜を含む)                   |
|     | 樹林(海岸管理者が指定するものに限る)           |
|     | 水門(樋門、陸閘、閘門、排水機場を含む)          |
|     | 新設又は改良による受益の地域(想定浸水区域・想定侵食区域) |
|     | 環境に配慮すべき区域                    |
|     | 利用に配慮すべき区域                    |

「測量法に基づく国土地理院長承認(使用)R 6JHs 557」