

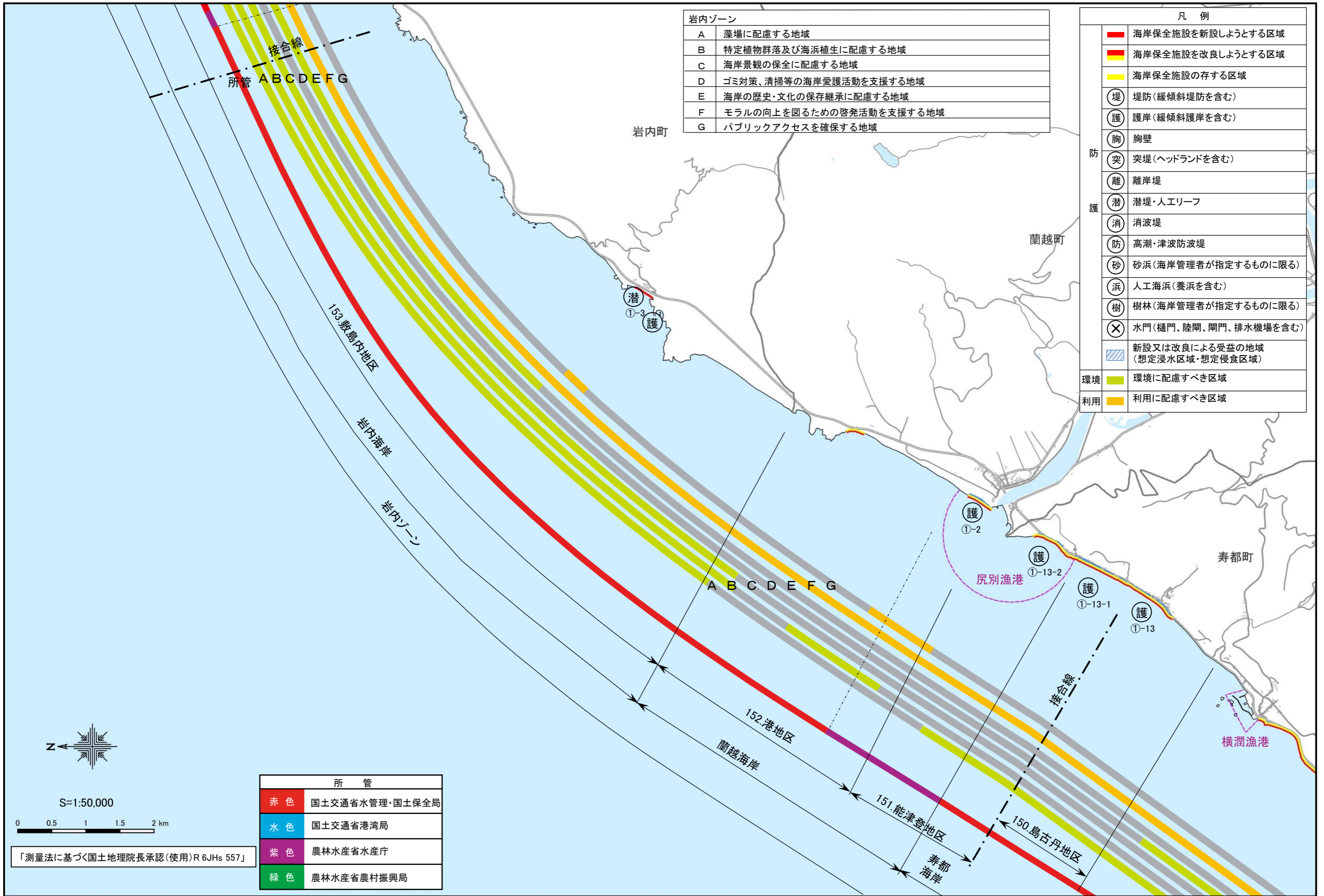
| 岩内ゾーン |                         |
|-------|-------------------------|
| A     | 藻場に配慮する地域               |
| B     | 特定植物群落及び海浜植生に配慮する地域     |
| C     | 海岸景観の保全に配慮する地域          |
| D     | ゴミ対策、清掃等の海岸愛護活動を支援する地域  |
| E     | 海岸の歴史・文化の保存継承に配慮する地域    |
| F     | モラルの向上を図るための啓発活動を支援する地域 |
| G     | パブリックアクセスを確保する地域        |

| 凡例  |                                   |
|---|-----------------------------------|
| <span style="color:red">■</span>                            | 海岸保全施設を新設しようとする区域                 |
| <span style="color:orange">■</span>                         | 海岸保全施設を改良しようとする区域                 |
| <span style="color:yellow">■</span>                         | 海岸保全施設の存する区域                      |
| ①   | 堤防(緩傾斜堤防を含む)                      |
| ②   | 護岸(緩傾斜護岸を含む)                      |
| 胸   | 胸壁                                |
| 突   | 突堤(ヘッドランドを含む)                     |
| 離   | 離岸堤                               |
| 潜   | 潜堤・人工リーフ                          |
| 消   | 消波堤                               |
| 防   | 高潮・津波防波堤                          |
| 砂   | 砂浜(海岸管理者が指定するものに限る)               |
| 浜   | 人工海浜(養浜を含む)                       |
| 樹   | 樹林(海岸管理者が指定するものに限る)               |
| ×   | 水門(樋門、陸閘、閘門、排水機場を含む)              |
| <span style="border:1px solid blue; padding:2px;">  </span> | 新設又は改良による受益の地域<br>(想定浸水区域・想定侵食区域) |
| 環境  | 環境に配慮すべき区域                        |
| 利用  | 利用に配慮すべき区域                        |

- 147.種前地区
- 146.有戸地区
- 145.歌棄地区
- 144.浜中地区
- 143.樽岸地区
- 142.建岩地区
- 141.六条地区
- 140.岩崎地区
- 139.大崎地区
- 138.矢追地区
- 137.山中地区

| 所管 |                |
|----|----------------|
| 赤色 | 国土交通省水管理・国土保全局 |
| 水色 | 国土交通省港湾局       |
| 紫色 | 農林水産省水産庁       |
| 緑色 | 農林水産省農村振興局     |

「測量法に基づく国土地理院長承認(使用)R 6JHs 557」



| 岩内ゾーン |                         |
|-------|-------------------------|
| A     | 藻場に配慮する地域               |
| B     | 特定植物群落及び海浜植生に配慮する地域     |
| C     | 海岸景観の保全に配慮する地域          |
| D     | ゴミ対策、清掃等の海岸愛護活動を支援する地域  |
| E     | 海岸の歴史・文化の保存継承に配慮する地域    |
| F     | モラルの向上を図るための啓発活動を支援する地域 |
| G     | パブリックアクセスを確保する地域        |

| 凡例                                    |                               |
|---------------------------------------|-------------------------------|
| <span style="color: red;">■</span>    | 海岸保全施設を新設しようとする区域             |
| <span style="color: orange;">■</span> | 海岸保全施設を改良しようとする区域             |
| <span style="color: yellow;">■</span> | 海岸保全施設の存する区域                  |
| Ⓜ                                     | 堤防(緩傾斜堤防を含む)                  |
| Ⓜ                                     | 護岸(緩傾斜護岸を含む)                  |
| Ⓜ                                     | 胸壁                            |
| Ⓜ                                     | 突堤(ヘッドランドを含む)                 |
| Ⓜ                                     | 離岸堤                           |
| Ⓜ                                     | 潜堤・人工リーフ                      |
| Ⓜ                                     | 消波堤                           |
| Ⓜ                                     | 高潮・津波防波堤                      |
| Ⓜ                                     | 砂浜(海岸管理者が指定するものに限る)           |
| Ⓜ                                     | 人工海浜(養浜を含む)                   |
| Ⓜ                                     | 樹林(海岸管理者が指定するものに限る)           |
| Ⓜ                                     | 水門(樋門、陸閘、閘門、排水機場を含む)          |
| <span style="color: blue;">▨</span>   | 新設又は改良による受益の地域(想定浸水区域・想定侵食区域) |
| <span style="color: green;">■</span>  | 環境に配慮すべき区域                    |
| <span style="color: orange;">■</span> | 利用に配慮すべき区域                    |

| 所管 |                |
|----|----------------|
| 赤色 | 国土交通省水管理・国土保全局 |
| 水色 | 国土交通省港湾局       |
| 紫色 | 農林水産省水産庁       |
| 緑色 | 農林水産省農村振興局     |

S=1:50,000  
 0 0.5 1 1.5 2 km

「測量法に基づく国土地理院長承認(使用)R 6JHs 557」

S=1:50,000

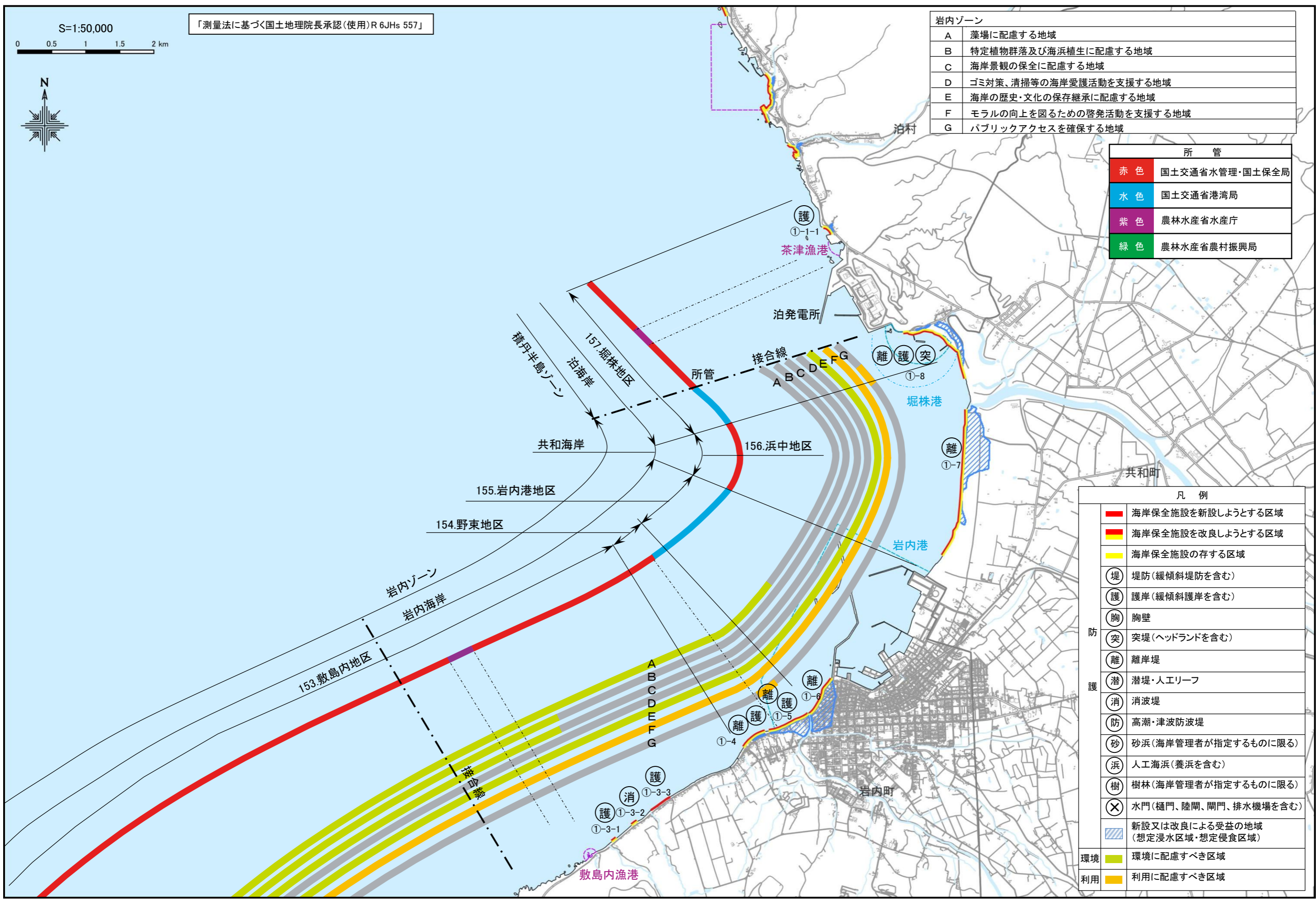
「測量法に基づく国土地理院長承認(使用)R 6JHs 557」

0 0.5 1 1.5 2 km



| 岩内ゾーン |                         |
|-------|-------------------------|
| A     | 藻場に配慮する地域               |
| B     | 特定植物群落及び海浜植生に配慮する地域     |
| C     | 海岸景観の保全に配慮する地域          |
| D     | ゴミ対策、清掃等の海岸愛護活動を支援する地域  |
| E     | 海岸の歴史・文化の保存継承に配慮する地域    |
| F     | モラルの向上を図るための啓発活動を支援する地域 |
| G     | パブリックアクセスを確保する地域        |

| 所管 |                |
|----|----------------|
| 赤色 | 国土交通省水管理・国土保全局 |
| 水色 | 国土交通省港湾局       |
| 紫色 | 農林水産省水産庁       |
| 緑色 | 農林水産省農村振興局     |



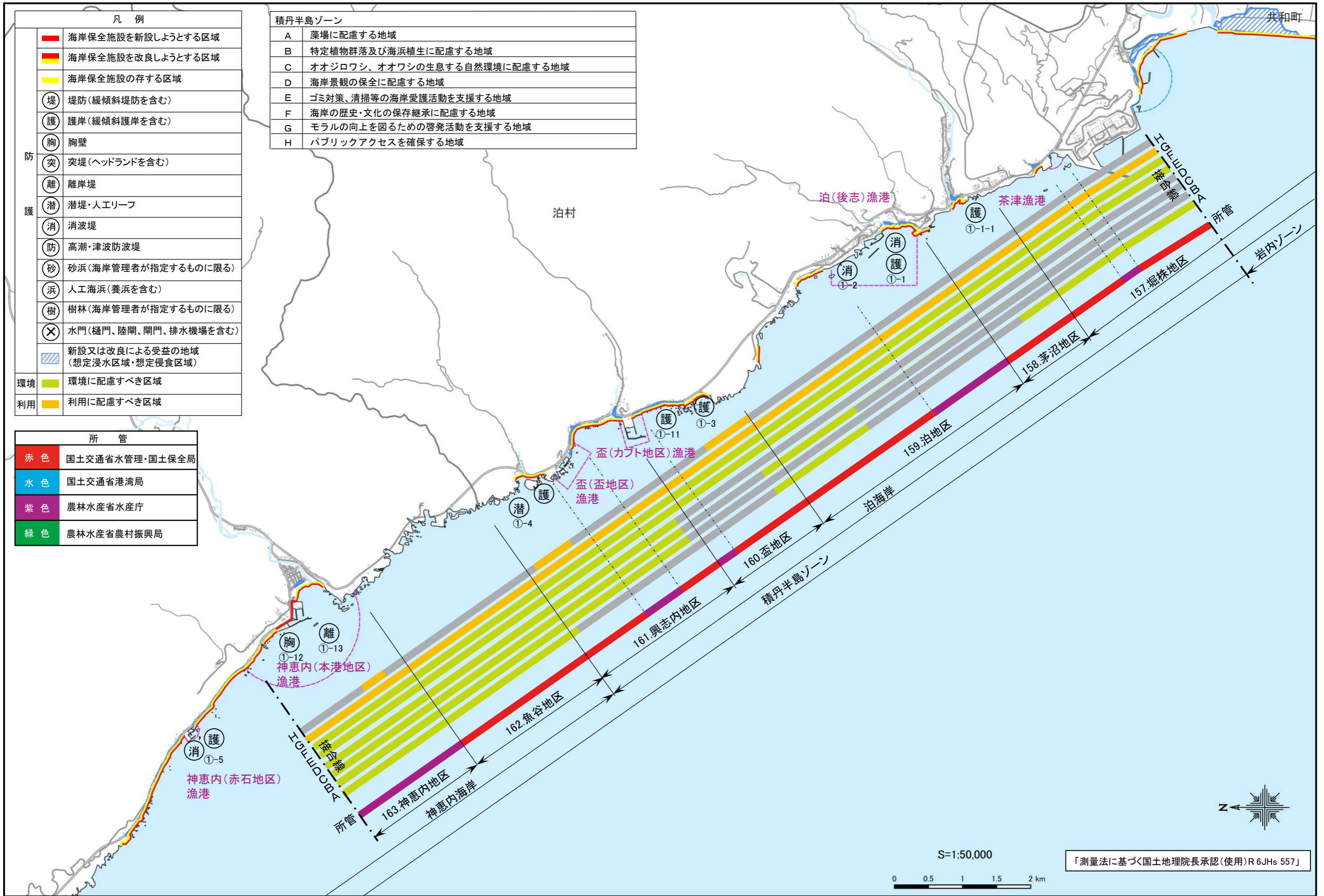
| 凡例 |                                   |
|----|-----------------------------------|
|    | 海岸保全施設を新設しようとする区域                 |
|    | 海岸保全施設を改良しようとする区域                 |
|    | 海岸保全施設の存する区域                      |
|    | 堤防(緩傾斜堤防を含む)                      |
|    | 護岸(緩傾斜護岸を含む)                      |
|    | 胸壁                                |
|    | 突堤(ヘッドランドを含む)                     |
|    | 離岸堤                               |
|    | 潜堤・人工リーフ                          |
|    | 消波堤                               |
|    | 高潮・津波防波堤                          |
|    | 砂浜(海岸管理者が指定するものに限る)               |
|    | 人工海浜(養浜を含む)                       |
|    | 樹林(海岸管理者が指定するものに限る)               |
|    | 水門(樋門、陸閘、閘門、排水機場を含む)              |
|    | 新設又は改良による受益の地域<br>(想定浸水区域・想定侵食区域) |
|    | 環境に配慮すべき区域                        |
|    | 利用に配慮すべき区域                        |

岩内ゾーン 図面番号 3/3

| 凡例 |                                   |
|----|-----------------------------------|
|    | 海岸保全施設を新設しようとする区域                 |
|    | 海岸保全施設を改良しようとする区域                 |
|    | 海岸保全施設の存する区域                      |
|    | 堤防(緩傾斜堤防を含む)                      |
|    | 護岸(緩傾斜護岸を含む)                      |
|    | 胸壁                                |
|    | 突堤(ヘッドランドを含む)                     |
|    | 離岸堤                               |
|    | 潜堤・人工リーフ                          |
|    | 消波堤                               |
|    | 高潮・津波防波堤                          |
|    | 砂浜(海岸管理者が指定するものに限る)               |
|    | 人工海浜(養浜を含む)                       |
|    | 樹林(海岸管理者が指定するものに限る)               |
|    | 水門(樋門、陸閘、閘門、排水機場を含む)              |
|    | 新設又は改良による受益の地域<br>(想定浸水区域・想定侵食区域) |
|    | 環境に配慮すべき区域                        |
|    | 利用に配慮すべき区域                        |

| 積丹半島ゾーン |                             |
|---------|-----------------------------|
| A       | 藻場に配慮する地域                   |
| B       | 特定植物群落及び海浜植生に配慮する地域         |
| C       | オオシロワシ、オオワシの生息する自然環境に配慮する地域 |
| D       | 海岸景観の保全に配慮する地域              |
| E       | ゴミ対策、清掃等の海岸愛護活動を支援する地域      |
| F       | 海岸の歴史・文化の保存継承に配慮する地域        |
| G       | モラルの向上を図るための啓発活動を支援する地域     |
| H       | パブリックアクセスを確保する地域            |

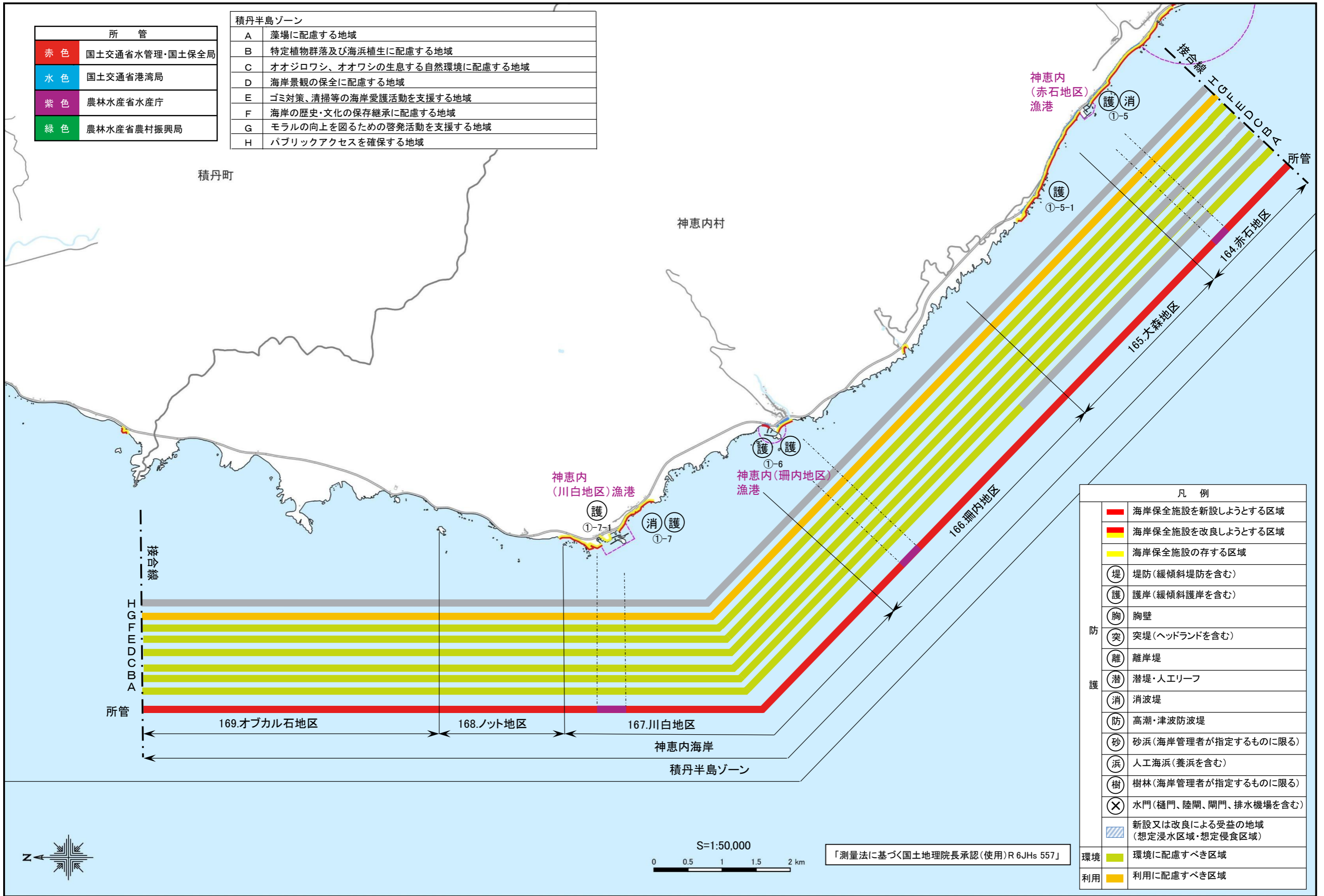
| 所管 |                |
|----|----------------|
|    | 国土交通省水管理・国土保全局 |
|    | 国土交通省港湾局       |
|    | 農林水産省水産庁       |
|    | 農林水産省農村振興局     |



積丹半島ゾーン 図面番号 1/3

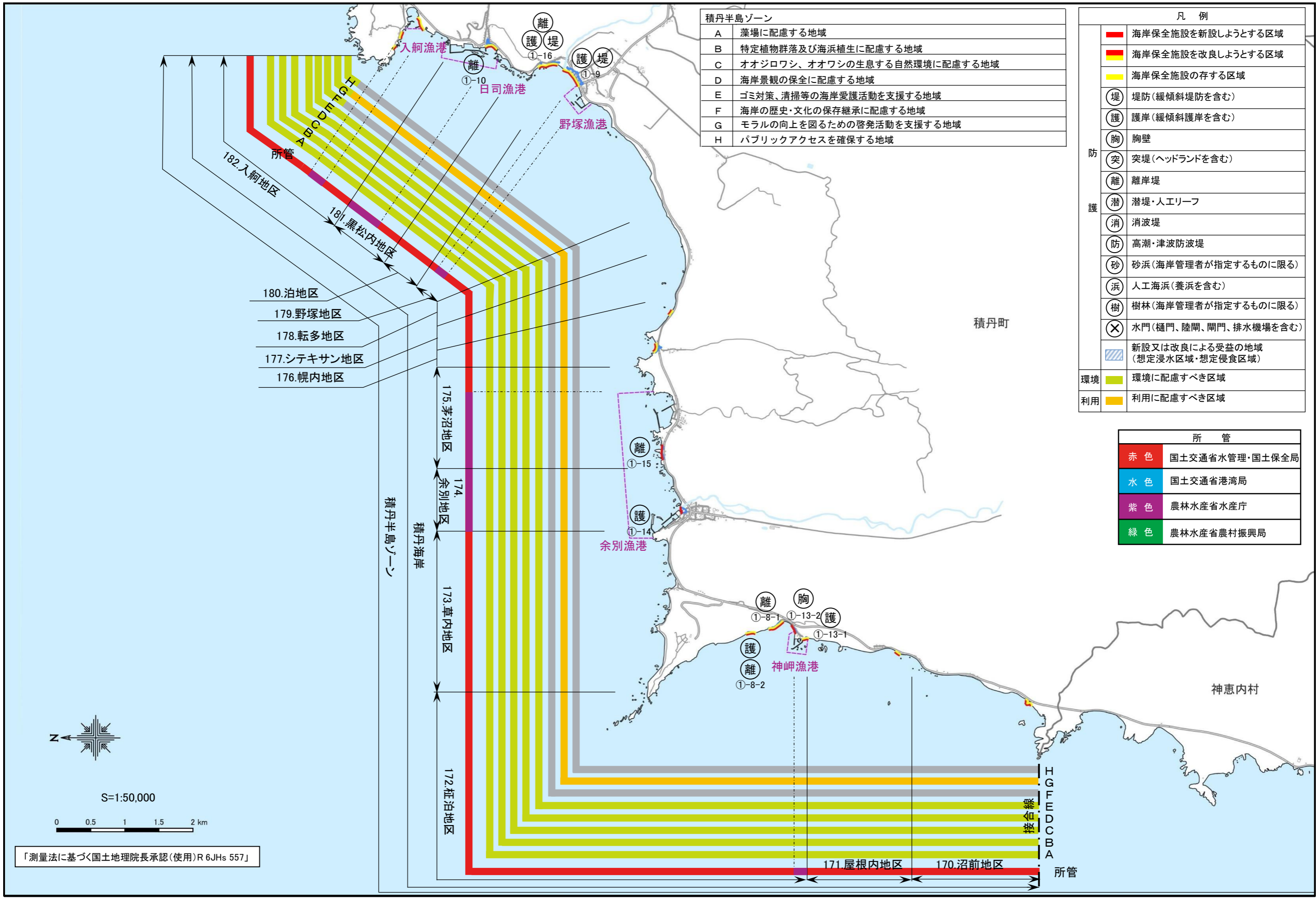
| 所 管 |                |
|-----|----------------|
| 赤 色 | 国土交通省水管理・国土保全局 |
| 水 色 | 国土交通省港湾局       |
| 紫 色 | 農林水産省水産庁       |
| 緑 色 | 農林水産省農村振興局     |

| 積丹半島ゾーン |                             |
|---------|-----------------------------|
| A       | 藻場に配慮する地域                   |
| B       | 特定植物群落及び海浜植生に配慮する地域         |
| C       | オオジロワシ、オオワシの生息する自然環境に配慮する地域 |
| D       | 海岸景観の保全に配慮する地域              |
| E       | ゴミ対策、清掃等の海岸愛護活動を支援する地域      |
| F       | 海岸の歴史・文化の保存継承に配慮する地域        |
| G       | モラルの向上を図るための啓発活動を支援する地域     |
| H       | パブリックアクセスを確保する地域            |



| 凡 例 |                                   |
|-----|-----------------------------------|
|     | 海岸保全施設を新設しようとする区域                 |
|     | 海岸保全施設を改良しようとする区域                 |
|     | 海岸保全施設の存する区域                      |
|     | 堤防(緩傾斜堤防を含む)                      |
|     | 護岸(緩傾斜護岸を含む)                      |
|     | 胸壁                                |
|     | 突堤(ヘッドランドを含む)                     |
|     | 離岸堤                               |
|     | 潜堤・人工リーフ                          |
|     | 消波堤                               |
|     | 高潮・津波防波堤                          |
|     | 砂浜(海岸管理者が指定するものに限る)               |
|     | 人工海浜(養浜を含む)                       |
|     | 樹林(海岸管理者が指定するものに限る)               |
|     | 水門(樋門、陸閘、閘門、排水機場を含む)              |
|     | 新設又は改良による受益の地域<br>(想定浸水区域・想定侵食区域) |
| 環境  | 環境に配慮すべき区域                        |
| 利用  | 利用に配慮すべき区域                        |

積丹半島ゾーン 図面番号 2/3



| 積丹半島ゾーン |                             |
|---------|-----------------------------|
| A       | 藻場に配慮する地域                   |
| B       | 特定植物群落及び海浜植生に配慮する地域         |
| C       | オオジロワシ、オオワシの生息する自然環境に配慮する地域 |
| D       | 海岸景観の保全に配慮する地域              |
| E       | ゴミ対策、清掃等の海岸愛護活動を支援する地域      |
| F       | 海岸の歴史・文化の保存継承に配慮する地域        |
| G       | モラルの向上を図るための啓発活動を支援する地域     |
| H       | パブリックアクセスを確保する地域            |

| 凡例 |                               |
|----|-------------------------------|
|    | 海岸保全施設を新設しようとする区域             |
|    | 海岸保全施設を改良しようとする区域             |
|    | 海岸保全施設の存する区域                  |
|    | 堤防(緩傾斜堤防を含む)                  |
|    | 護岸(緩傾斜護岸を含む)                  |
|    | 胸壁                            |
|    | 突堤(ヘッドランドを含む)                 |
|    | 離岸堤                           |
|    | 潜堤・人工リーフ                      |
|    | 消波堤                           |
|    | 高潮・津波防波堤                      |
|    | 砂浜(海岸管理者が指定するものに限る)           |
|    | 人工海浜(養浜を含む)                   |
|    | 樹林(海岸管理者が指定するものに限る)           |
|    | 水門(樋門、陸閘、閘門、排水機場を含む)          |
|    | 新設又は改良による受益の地域(想定浸水区域・想定侵食区域) |
|    | 環境に配慮すべき区域                    |
|    | 利用に配慮すべき区域                    |

| 所管 |                |
|----|----------------|
|    | 国土交通省水管理・国土保全局 |
|    | 国土交通省港湾局       |
|    | 農林水産省水産庁       |
|    | 農林水産省農村振興局     |

積丹半島ゾーン 図面番号 3/3