

4) 水質環境の保全・改善

- ◆ 渡島東沿岸住民アンケートによると「海の水質の10年前との比較」では都市部では「良くなった、変わらない」、地方では「悪くなった」と感じている住民が多くなっています。

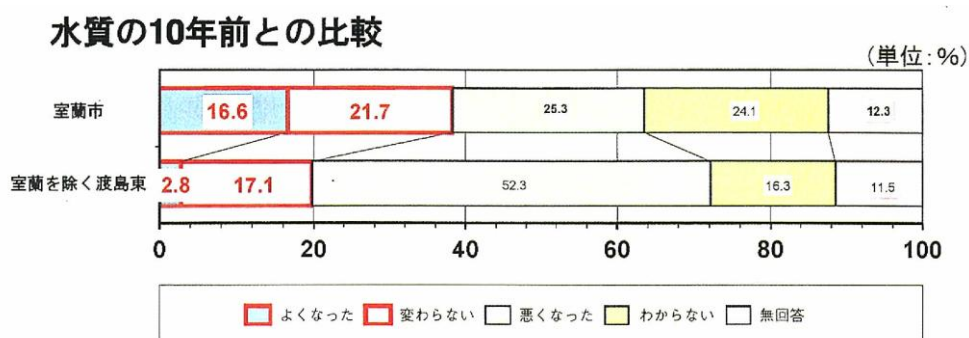


図- 17 水質の10年前との比較

資料- 渡島東沿岸住民アンケート(2000年12月)

- ◆ 公共用水域の水質測定結果によると各海域のCODは平成6年をピークに下降し、「環境基準」を達成しています。海水浴場の水質調査結果についても「水浴場の水質の判定基準」において「適」「可」と判定され、海水浴に支障のない水質です。

「海辺とのふれあい」が安全に楽しめるように、海岸生態系・水産資源の保全面からも継続した水質環境の保全・改善への配慮が必要です。

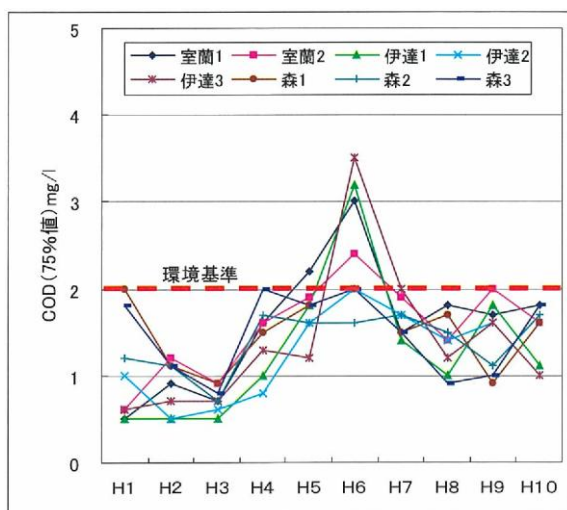


図- 18 渡島東海域のCOD推移

資料- 「公共用水域の水質測定結果」(北海道)

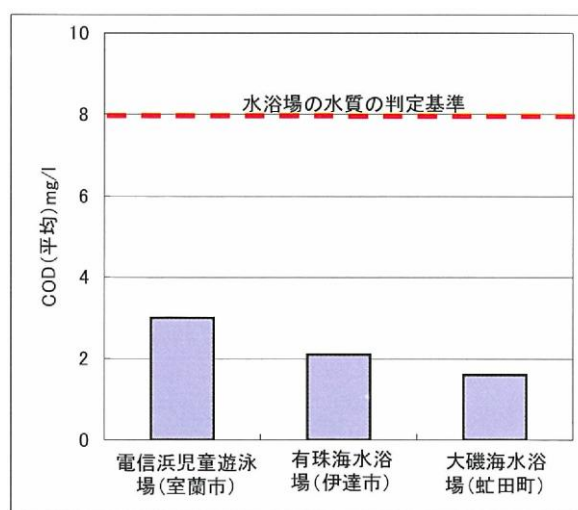


図- 19 水浴場のCOD

資料- 「平成12年度水質調査結果」(渡島支庁)

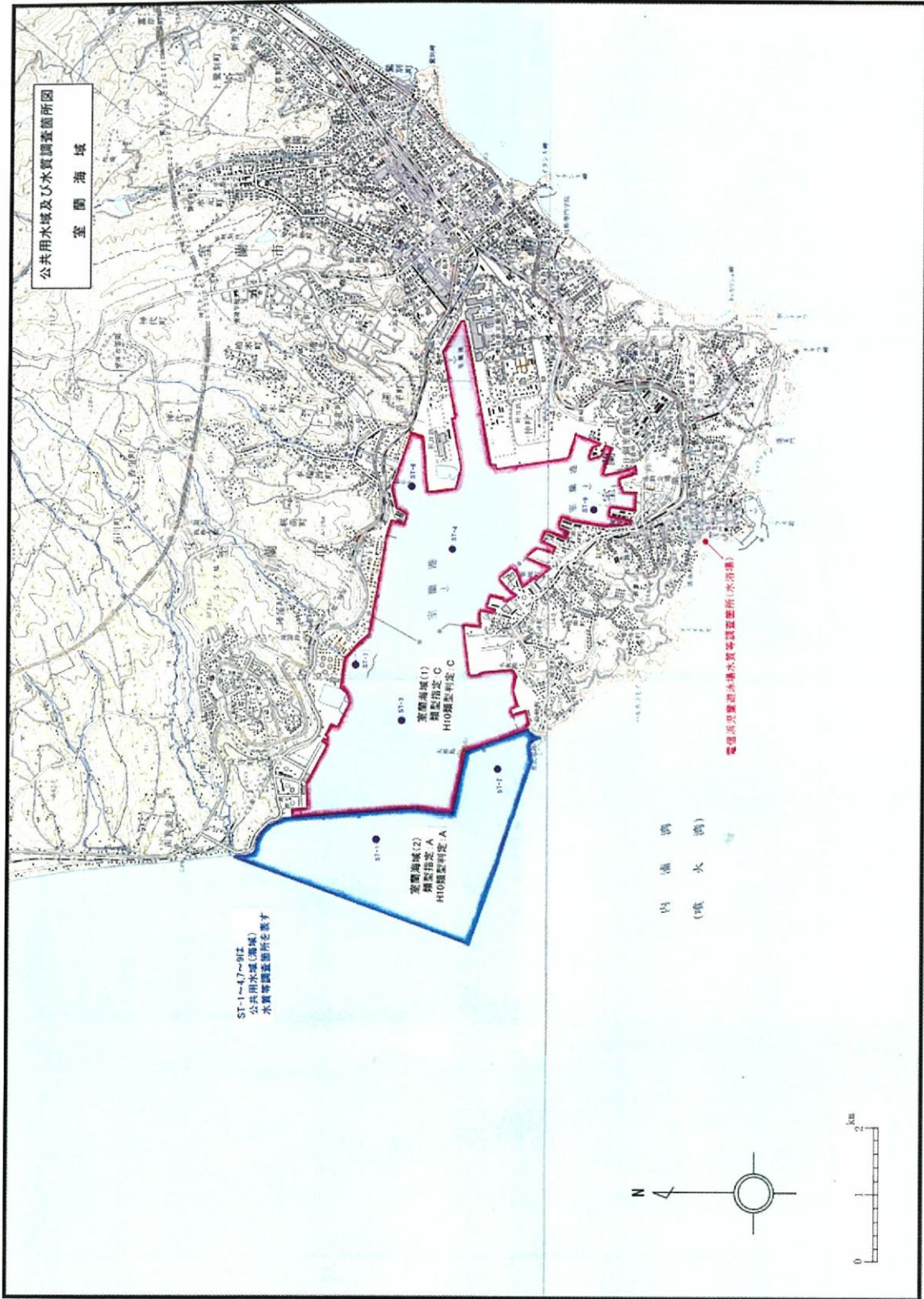


図-21 公共用水域及び水浴場水質調査箇所

5) 海岸景観の保全

- ◆ 美しい海岸景観は住民や訪れる人々の心を和ませます。噴火湾に面した渡島東沿岸は「すぐれた自然地域」（北海道自然環境保全指針）として、砂浜は「静狩海岸」海蝕棚崖として「地球岬周辺」「静狩・礼文華海岸」「南茅部海岸」などが海岸景観を代表しています。噴火湾沿いには交通路が整備され、観光地や景勝地として住民や観光客に親しまれています。



写真- 26 地球岬（室蘭市）



写真- 27 礼文華海岸（豊浦町）

- ◆ 渡島東沿岸住民アンケートによると、「施設等を整備していくこと」では、景観や眺めに配慮、自然環境と共生・活用する施設整備を進めることが期待されています。
- ◆ 沿岸の自然豊かな海岸景観が次世代に継承されるよう保全するとともに、保全・利用施設の整備においては周囲の景観・環境への配慮を心がけることが大切です。

今後利便施設を整備していくことについて

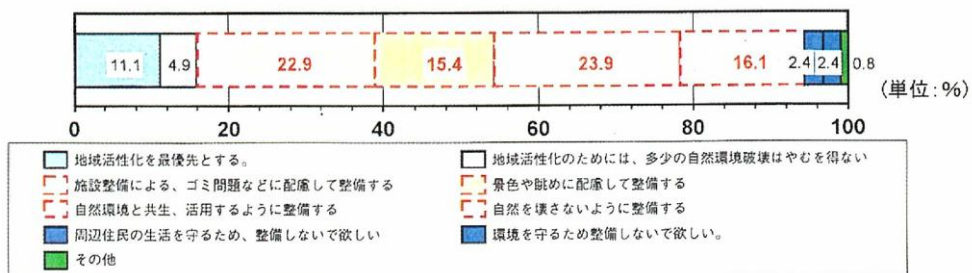


図- 22 防災・利便施設等を整備していくことについて

資料- 渡島東沿岸住民アンケート (2000年12月)