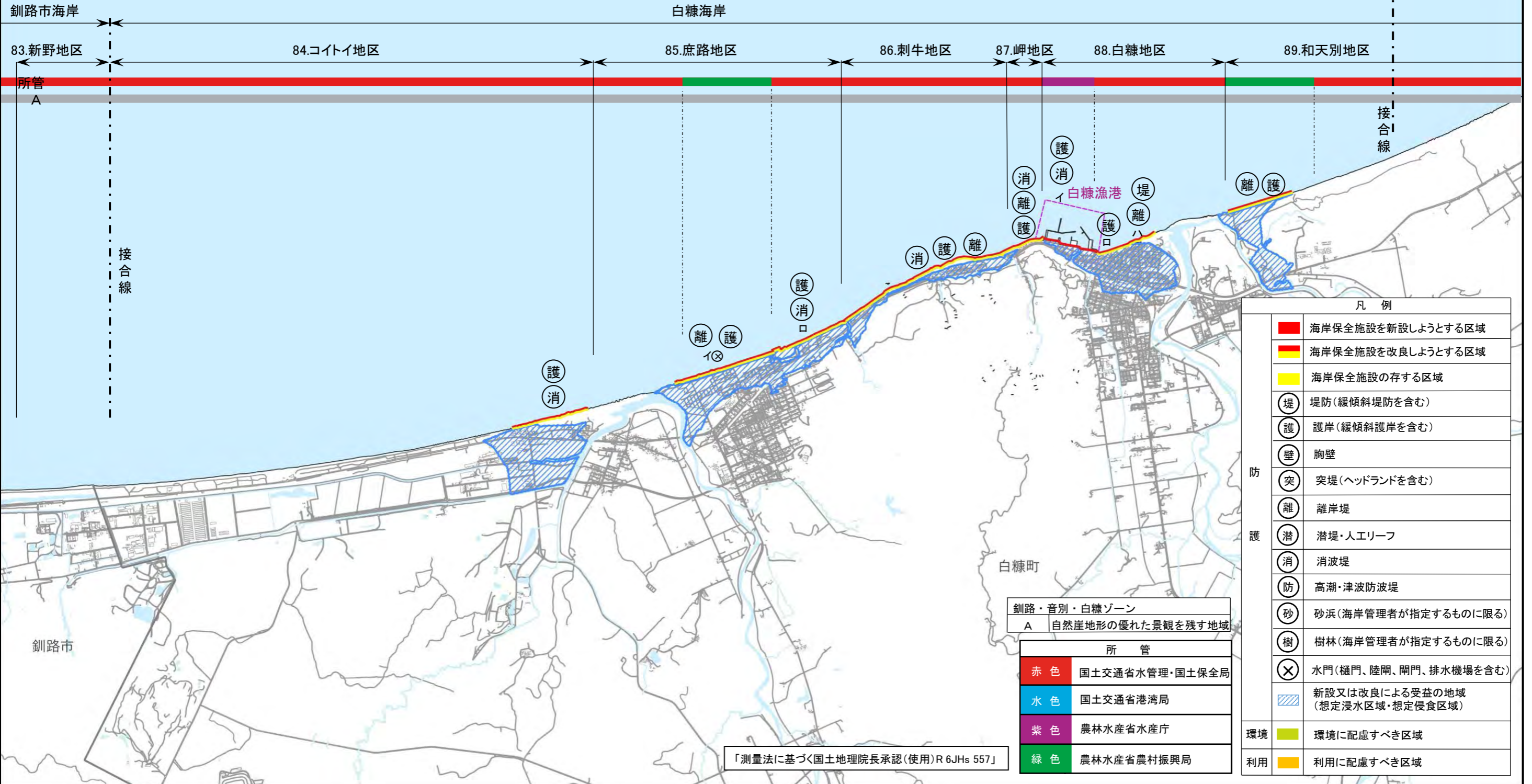


釧路・音別・白糠ゾーン 図面番号 1/3



S=1:50,000
0 0.5 1 1.5 2 km

釧路・音別・白糠ゾーン

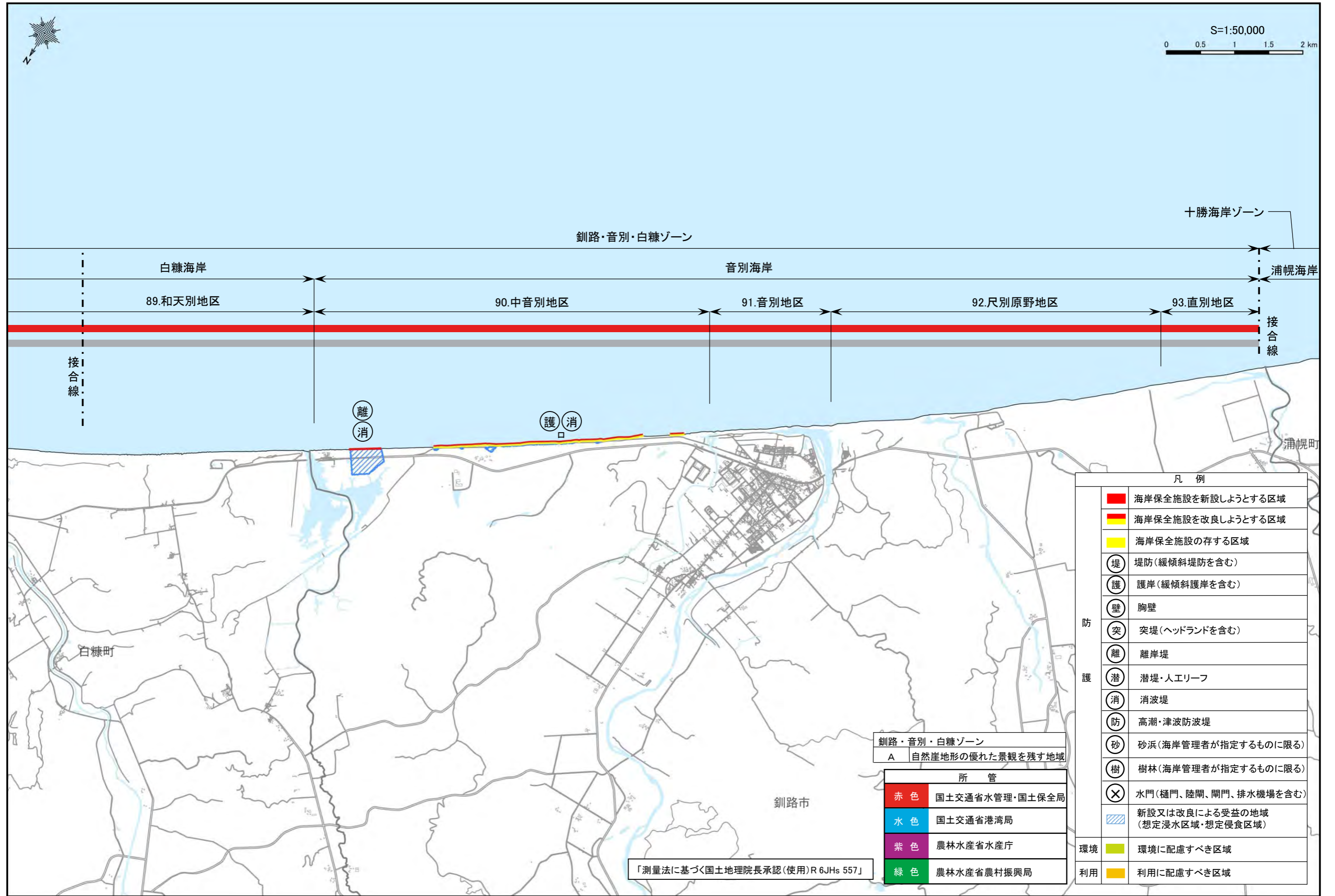
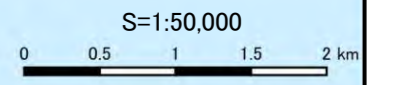


凡例

■	海岸保全施設を新設しようとする区域
■	海岸保全施設を改良しようとする区域
■	海岸保全施設の存する区域
堤	堤防(緩傾斜堤防を含む)
護	護岸(緩傾斜護岸を含む)
壁	胸壁
突	突堤(ヘッドランドを含む)
離	離岸堤
潜	潜堤・人工リーフ
消	消波堤
防	高潮・津波防波堤
砂	砂浜(海岸管理者が指定するものに限る)
樹	樹林(海岸管理者が指定するものに限る)
×	水門(樋門、陸閘、閘門、排水機場を含む)
▨	新設又は改良による受益の地域(想定浸水区域・想定侵食区域)
環境	環境に配慮すべき区域
利用	利用に配慮すべき区域

釧路・音別・白糠ゾーン	
A	自然崖地形の優れた景観を残す地域
所管	
赤色	国土交通省水管理・国土保全局
水色	国土交通省港湾局
紫色	農林水産省水産庁
緑色	農林水産省農村振興局

「測量法に基づく国土地理院長承認(使用)R 6JHs 557」



接合線

接合線

凡例

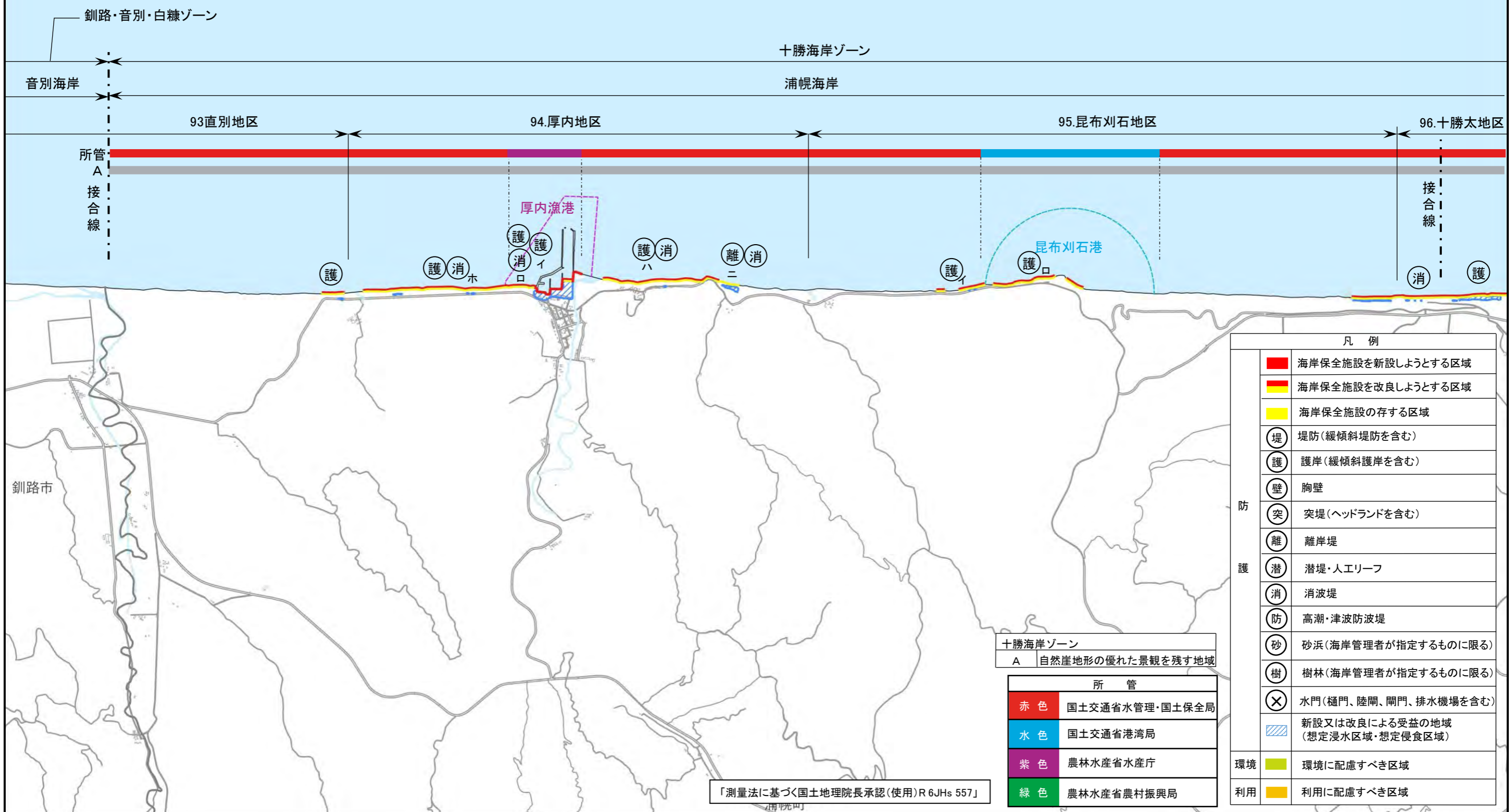
	海岸保全施設を新設しようとする区域
	海岸保全施設を改良しようとする区域
	海岸保全施設の存する区域
	堤防(緩傾斜堤防を含む)
	護岸(緩傾斜護岸を含む)
	胸壁
	突堤(ヘッドランドを含む)
	離岸堤
	潜堤・人工リーフ
	消波堤
	高潮・津波防波堤
	砂浜(海岸管理者が指定するものに限る)
	樹林(海岸管理者が指定するものに限る)
	水門(樋門、陸閘、閘門、排水機場を含む)
	新設又は改良による受益の地域(想定浸水区域・想定侵食区域)
	環境に配慮すべき区域
	利用に配慮すべき区域

釧路・音別・白糠ゾーン	
A	自然崖地形の優れた景観を残す地域
所管	
赤色	国土交通省水管理・国土保全局
水色	国土交通省港湾局
紫色	農林水産省水産庁
緑色	農林水産省農村振興局

「測量法に基づく国土地理院長承認(使用)R 6JHs 557」



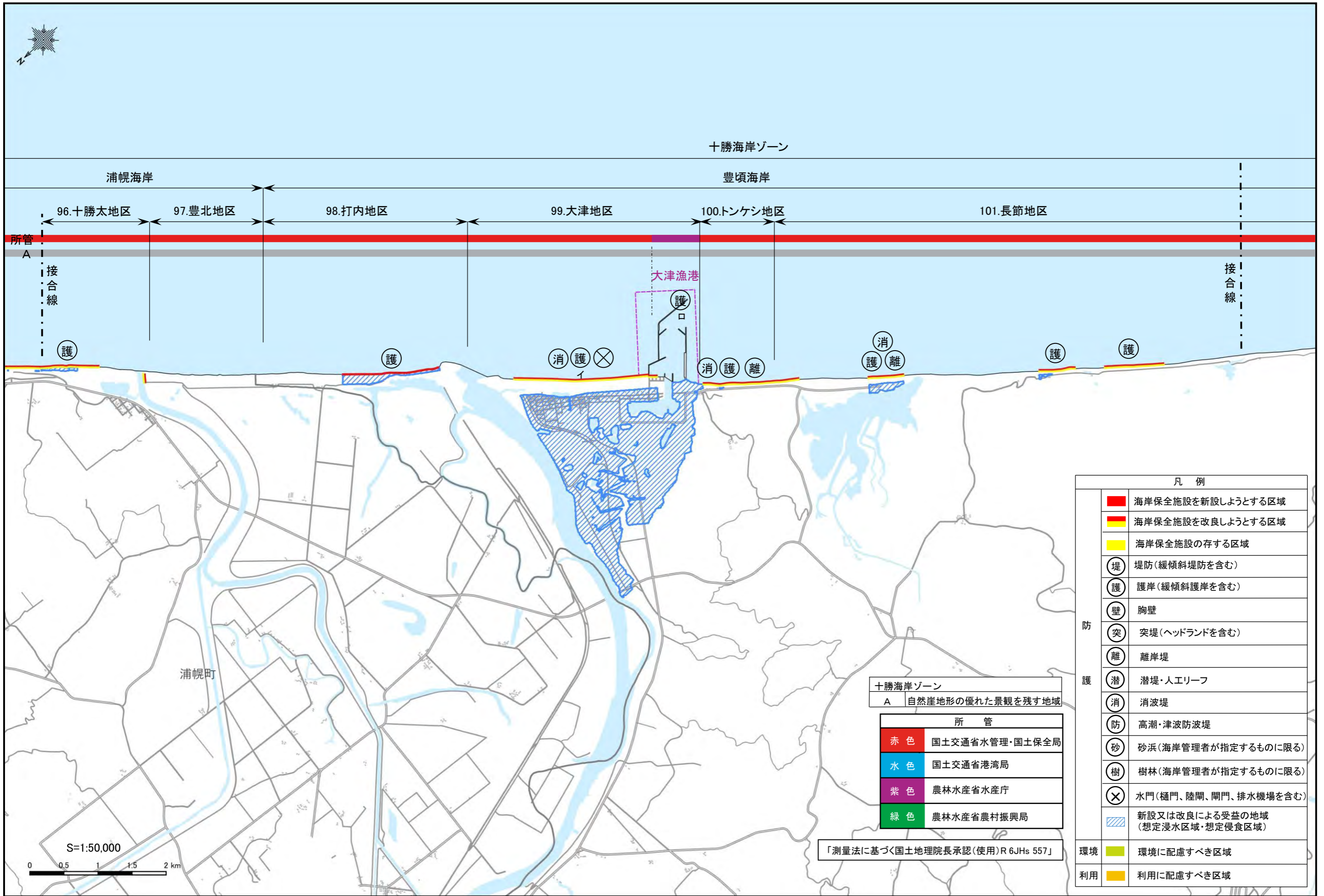
S=1:50,000
0 0.5 1 1.5 2 km



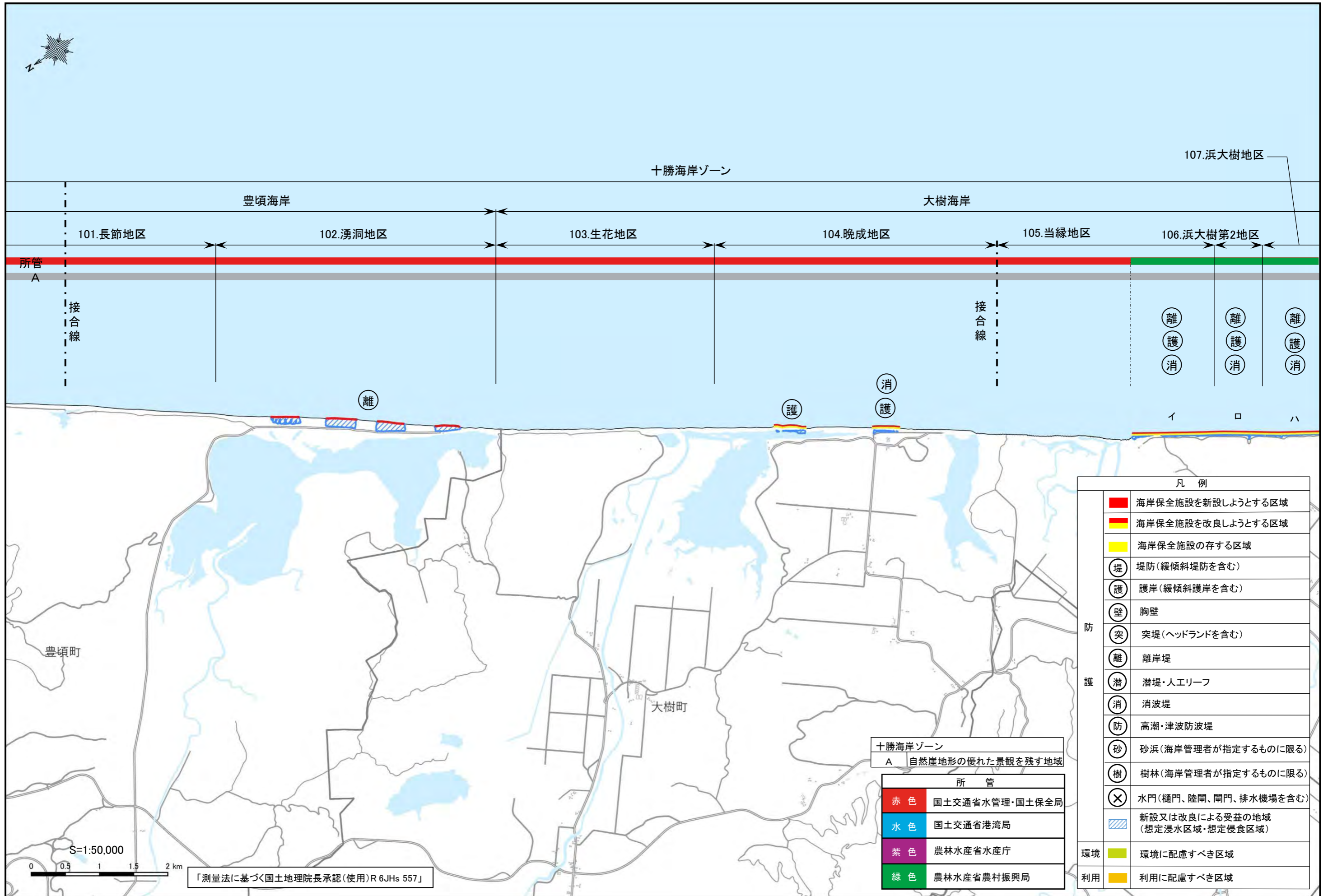
凡例	
■	海岸保全施設を新設しようとする区域
■	海岸保全施設を改良しようとする区域
■	海岸保全施設の存する区域
堤	堤防(緩傾斜堤防を含む)
護	護岸(緩傾斜護岸を含む)
壁	胸壁
突	突堤(ヘッドランドを含む)
離	離岸堤
潜	潜堤・人工リーフ
消	消波堤
防	高潮・津波防波堤
砂	砂浜(海岸管理者が指定するものに限る)
樹	樹林(海岸管理者が指定するものに限る)
X	水門(樋門、陸閘、閘門、排水機場を含む)
▨	新設又は改良による受益の地域 (想定浸水区域・想定侵食区域)
環境	環境に配慮すべき区域
利用	利用に配慮すべき区域

十勝海岸ゾーン	
A	自然崖地形の優れた景観を残す地域

所管	
赤色	国土交通省水管理・国土保全局
水色	国土交通省港湾局
紫色	農林水産省水産庁
緑色	農林水産省農村振興局



十勝海岸ゾーン 図面番号 2/5



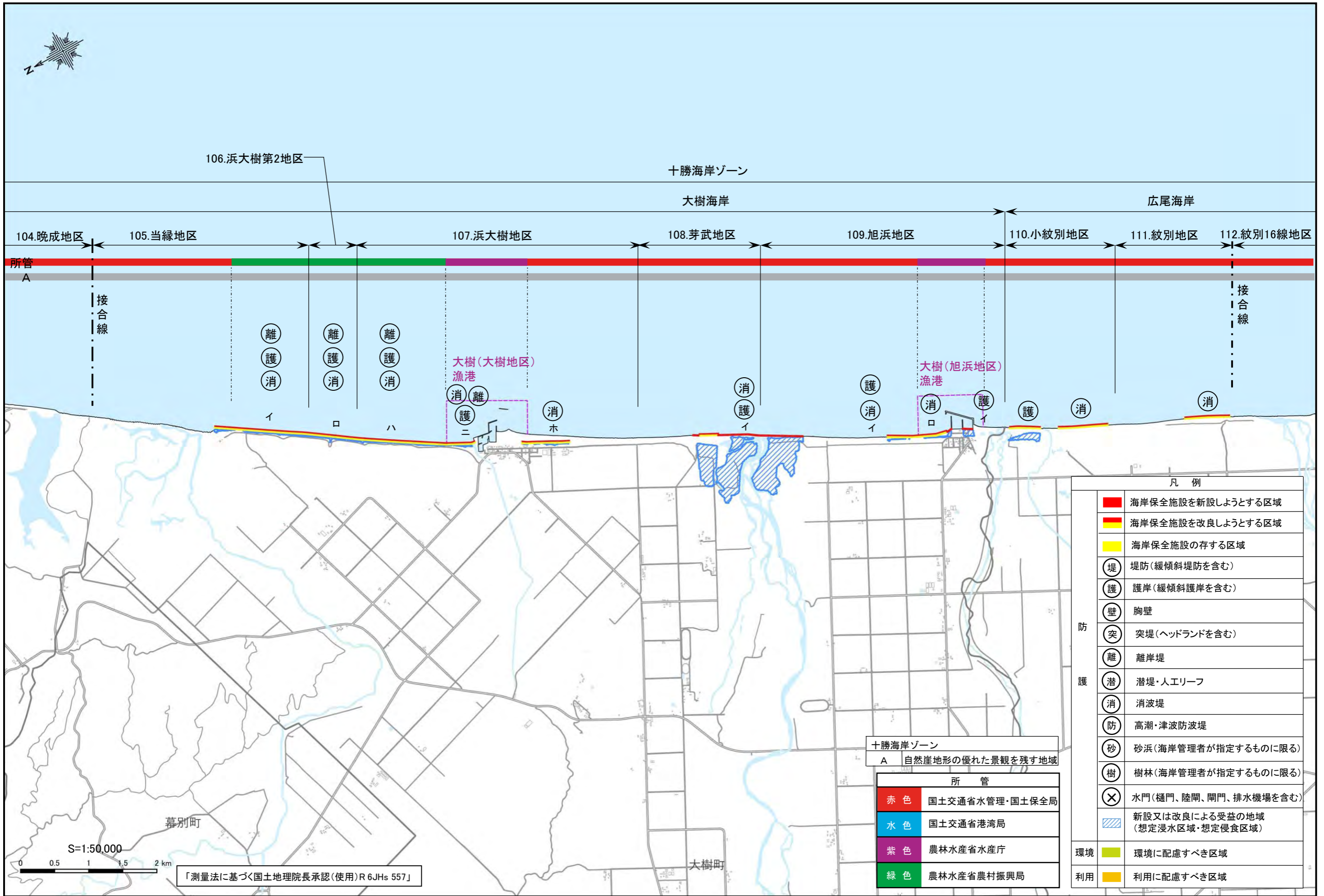
十勝海岸ゾーン 図面番号 3/5

凡例	
■	海岸保全施設を新設しようとする区域
■	海岸保全施設を改良しようとする区域
■	海岸保全施設の存する区域
堤	堤防(緩傾斜堤防を含む)
護	護岸(緩傾斜護岸を含む)
壁	胸壁
突	突堤(ヘッドランドを含む)
離	離岸堤
潜	潜堤・人工リーフ
消	消波堤
防	高潮・津波防波堤
砂	砂浜(海岸管理者が指定するものに限る)
樹	樹林(海岸管理者が指定するものに限る)
×	水門(樋門、陸間、閘門、排水機場を含む)
▨	新設又は改良による受益の地域 (想定浸水区域・想定侵食区域)
環境	環境に配慮すべき区域
利用	利用に配慮すべき区域

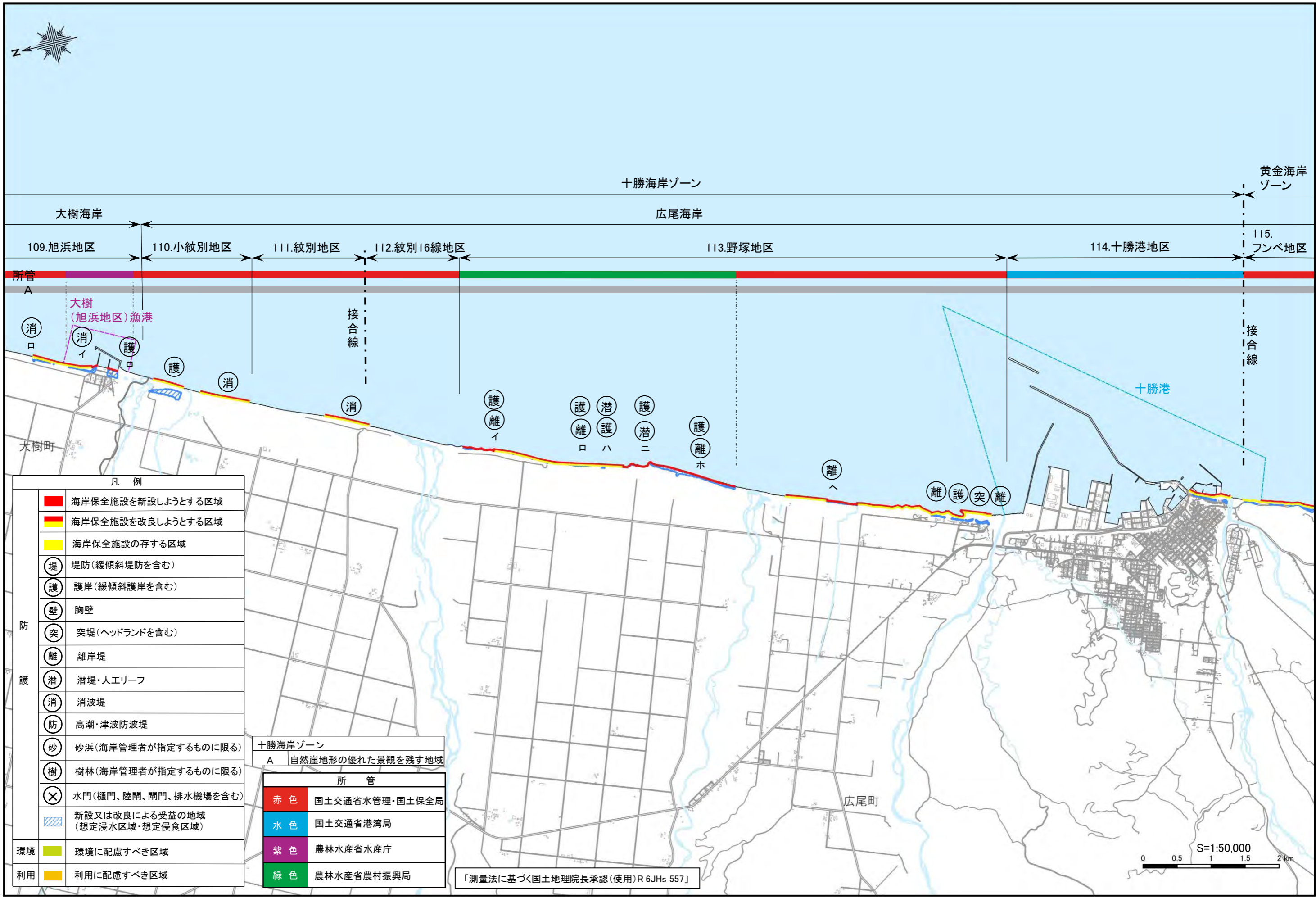
十勝海岸ゾーン	
A 自然崖地形の優れた景観を残す地域	
所管	
赤色	国土交通省水管理・国土保全局
水色	国土交通省港湾局
紫色	農林水産省水産庁
緑色	農林水産省農村振興局

S=1:50,000
0 0.5 1 1.5 2 km

「測量法に基づく国土地理院長承認(使用)R 6JHs 557」



十勝海岸ゾーン 図面番号 4/5



十勝海岸ゾーン

黄金海岸ゾーン

大樹海岸

広尾海岸

109.旭浜地区

110.小紋別地区

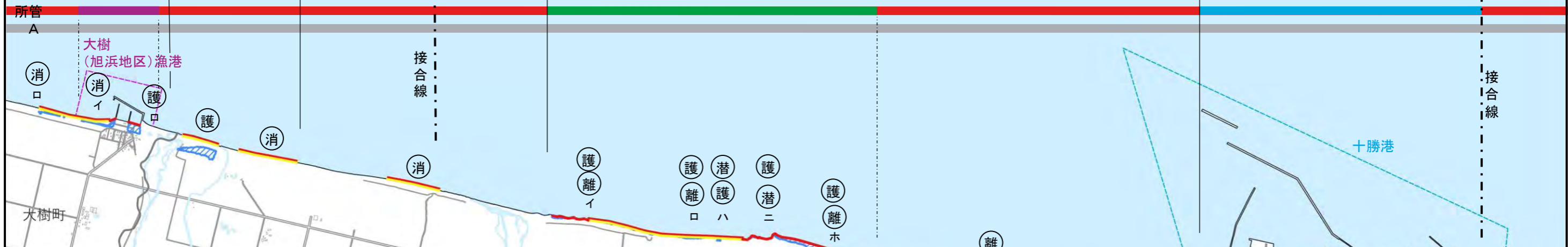
111.紋別地区

112.紋別16線地区

113.野塚地区

114.十勝港地区

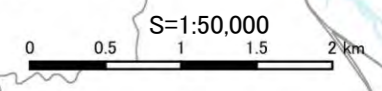
115.フンベ地区



凡例	
	海岸保全施設を新設しようとする区域
	海岸保全施設を改良しようとする区域
	海岸保全施設の存する区域
堤	堤防(緩傾斜堤防を含む)
護	護岸(緩傾斜護岸を含む)
壁	胸壁
突	突堤(ヘッドランドを含む)
離	離岸堤
潜	潜堤・人工リーフ
消	消波堤
防	高潮・津波防波堤
砂	砂浜(海岸管理者が指定するものに限る)
樹	樹林(海岸管理者が指定するものに限る)
×	水門(樋門、陸閘、閘門、排水機場を含む)
	新設又は改良による受益の地域 (想定浸水区域・想定侵食区域)
環境	 環境に配慮すべき区域
利用	 利用に配慮すべき区域

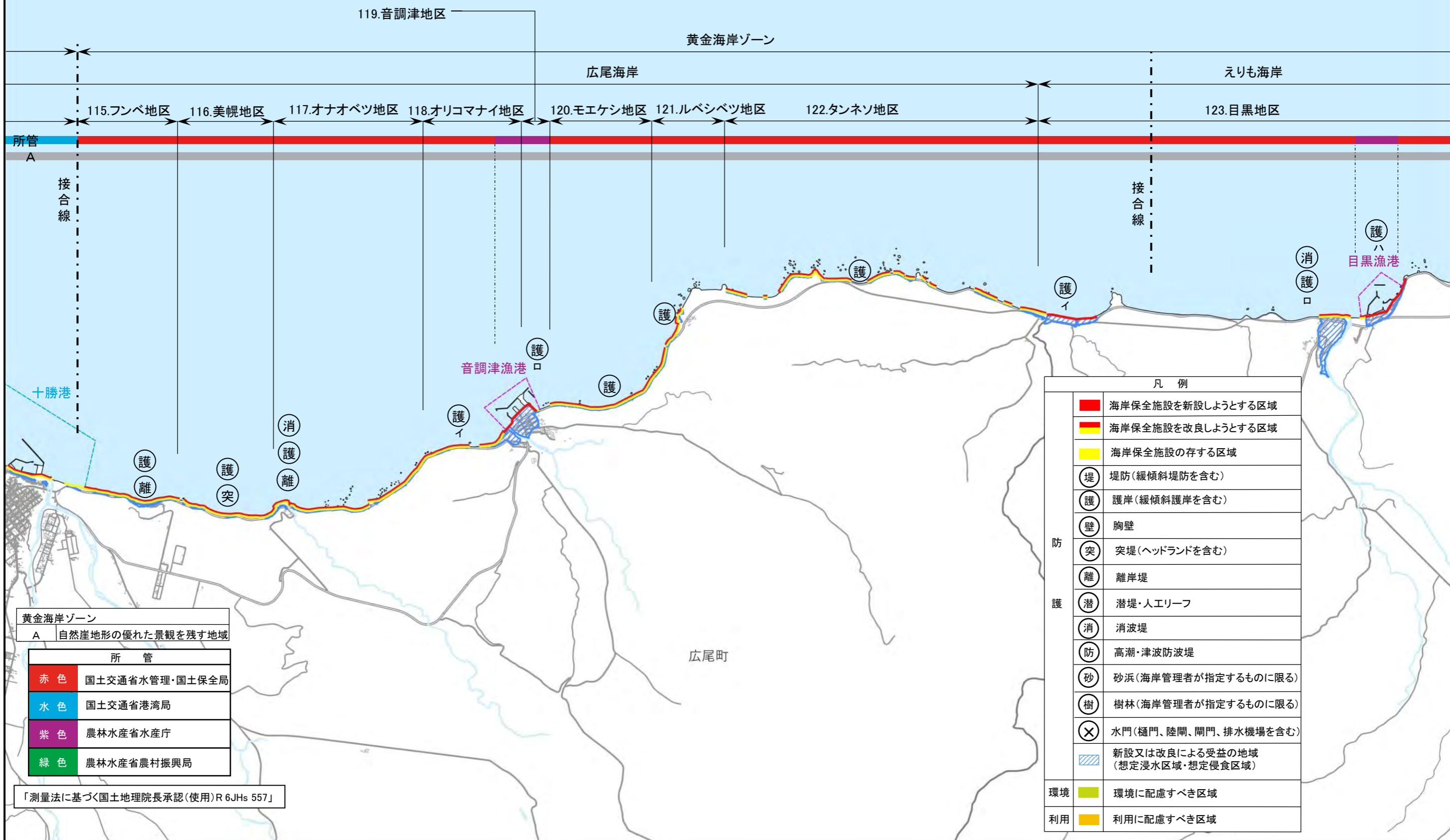

十勝海岸ゾーン	
A 自然崖地形の優れた景観を残す地域	
所管	
	国土交通省水管理・国土保全局
	国土交通省港湾局
	農林水産省水産庁
	農林水産省農村振興局

「測量法に基づく国土地理院長承認(使用)R 6JHs 557」





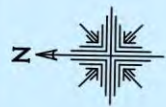
S=1:50,000



黄金海岸ゾーン	
A	自然崖地形の優れた景観を残す地域
所管	
赤色	国土交通省水管理・国土保全局
水色	国土交通省港湾局
紫色	農林水産省水産庁
緑色	農林水産省農村振興局

「測量法に基づく国土地理院長承認(使用)R 6JHs 557」

凡例	
	海岸保全施設を新設しようとする区域
	海岸保全施設を改良しようとする区域
	海岸保全施設の存する区域
	堤防(緩傾斜堤防を含む)
	護岸(緩傾斜護岸を含む)
	胸壁
	突堤(ヘッドランドを含む)
	離岸堤
	潜堤・人工リーフ
	消波堤
	高潮・津波防波堤
	砂浜(海岸管理者が指定するものに限る)
	樹林(海岸管理者が指定するものに限る)
	水門(樋門、陸閘、閘門、排水機場を含む)
	新設又は改良による受益の地域 (想定浸水区域・想定侵食区域)
環境	環境に配慮すべき区域
利用	利用に配慮すべき区域



S=1:50,000

0 0.5 1 1.5 2 km

黄金海岸ゾーン

えりも海岸

123.日黒地区

124.庶野地区

所管
A

接合線

接合線

広尾町

日黒漁港

庶野漁港

えりも町

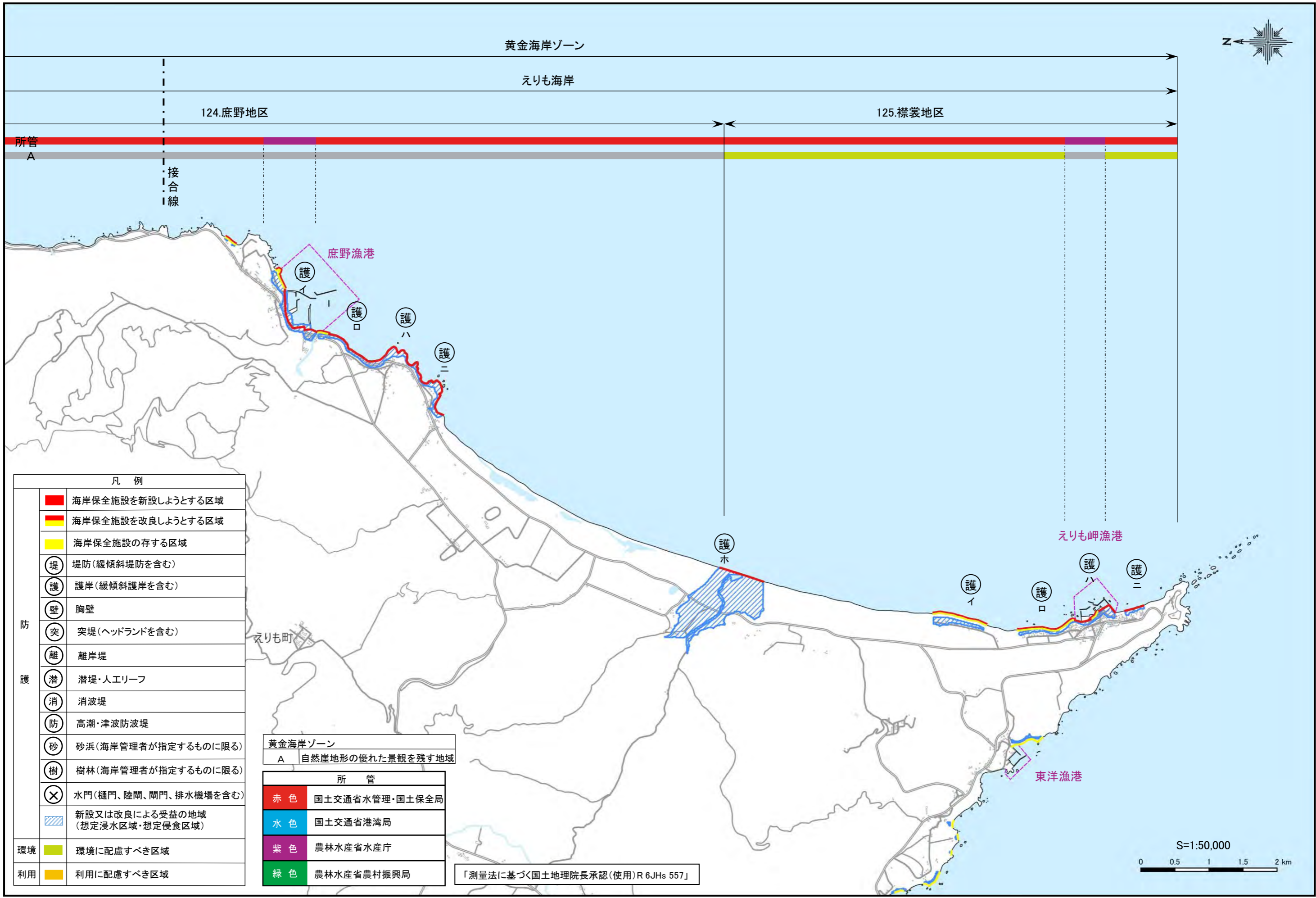
凡例

防	海岸保全施設を新設しようとする区域
防	海岸保全施設を改良しようとする区域
防	海岸保全施設の存する区域
防	堤防(緩傾斜堤防を含む)
防	護岸(緩傾斜護岸を含む)
防	胸壁
防	突堤(ヘッドランドを含む)
防	離岸堤
護	潜堤・人工リーフ
護	消波堤
護	高潮・津波防波堤
護	砂浜(海岸管理者が指定するものに限る)
護	樹林(海岸管理者が指定するものに限る)
護	水門(樋門、陸閘、閘門、排水機場を含む)
護	新設又は改良による受益の地域(想定浸水区域・想定侵食区域)
環境	環境に配慮すべき区域
利用	利用に配慮すべき区域

黄金海岸ゾーン	
A	自然崖地形の優れた景観を残す地域

所管	
赤色	国土交通省水管理・国土保全局
水色	国土交通省港湾局
紫色	農林水産省水産庁
緑色	農林水産省農村振興局

「測量法に基づく国土地理院長承認(使用)R6JHs 557」



凡例	
■	海岸保全施設を新設しようとする区域
■	海岸保全施設を改良しようとする区域
■	海岸保全施設の存する区域
堤	堤防(緩傾斜堤防を含む)
護	護岸(緩傾斜護岸を含む)
壁	胸壁
突	突堤(ヘッドランドを含む)
離	離岸堤
潜	潜堤・人工リーフ
消	消波堤
防	高潮・津波防波堤
砂	砂浜(海岸管理者が指定するものに限る)
樹	樹林(海岸管理者が指定するものに限る)
×	水門(樋門、陸閘、閘門、排水機場を含む)
▨	新設又は改良による受益の地域(想定浸水区域・想定侵食区域)
環境	環境に配慮すべき区域
利用	利用に配慮すべき区域

黄金海岸ゾーン	
A	自然崖地形の優れた景観を残す地域
所管	
赤色	国土交通省水管理・国土保全局
水色	国土交通省港湾局
紫色	農林水産省水産庁
緑色	農林水産省農村振興局

「測量法に基づく国土地理院長承認(使用)R 6JHs 557」

黄金海岸ゾーン 図面番号 3/3