ニセコ町立ニセコ小学校
敷地の出入口の周囲100メートルの区域

国土地理院の電子地形図（タイル）に半径100メートルの円を追記

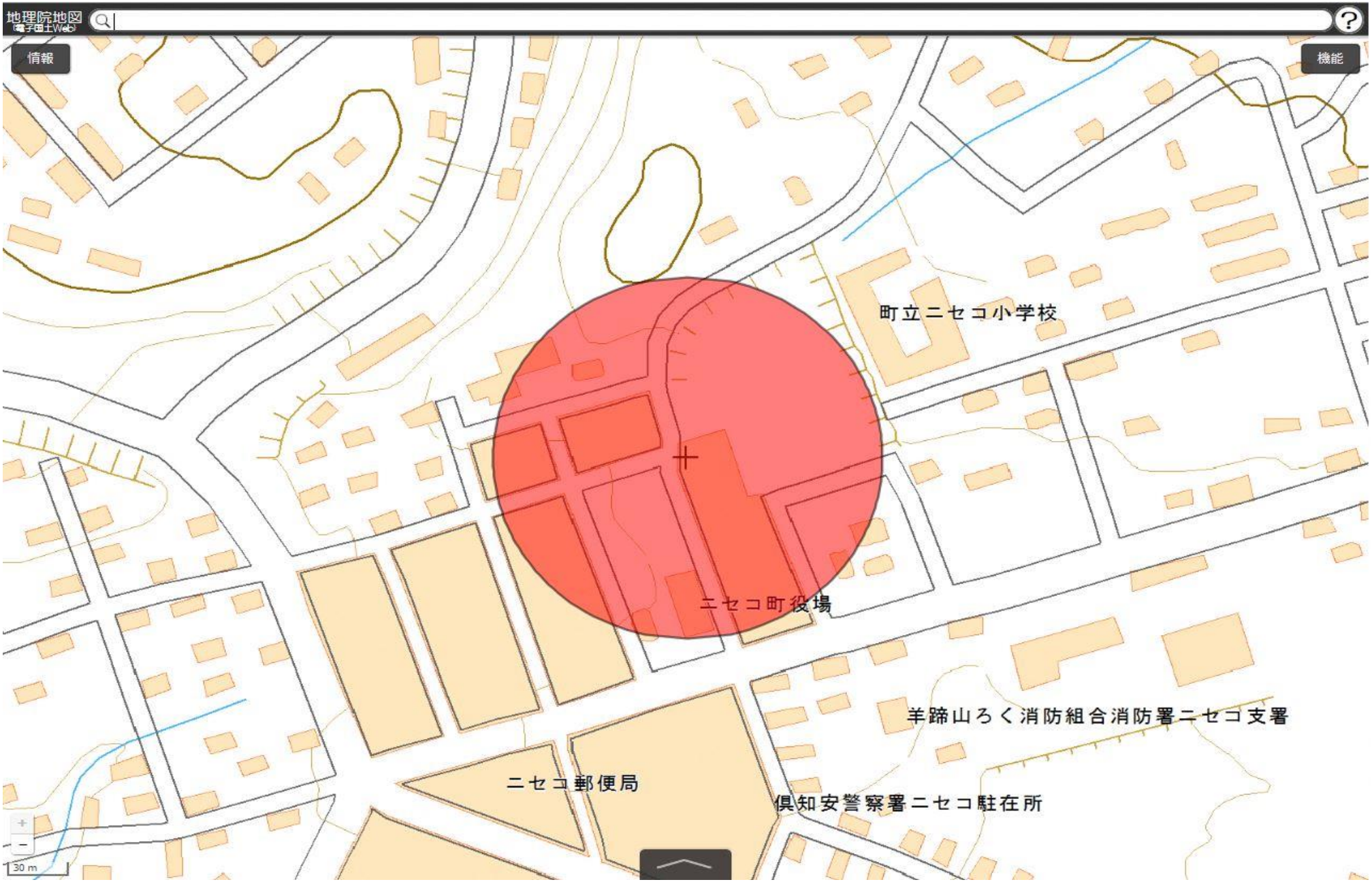

この地図は、国土地理院長の承認を得て、同院発行の電子地形図(タイル)を複製したものである。（承認番号　平29情複、第1225号）

ニセコ町立ニセコ中学校
敷地の出入口の周囲100メートルの区域

国土地理院の電子地形図（タイル）に半径100メートルの円を追記

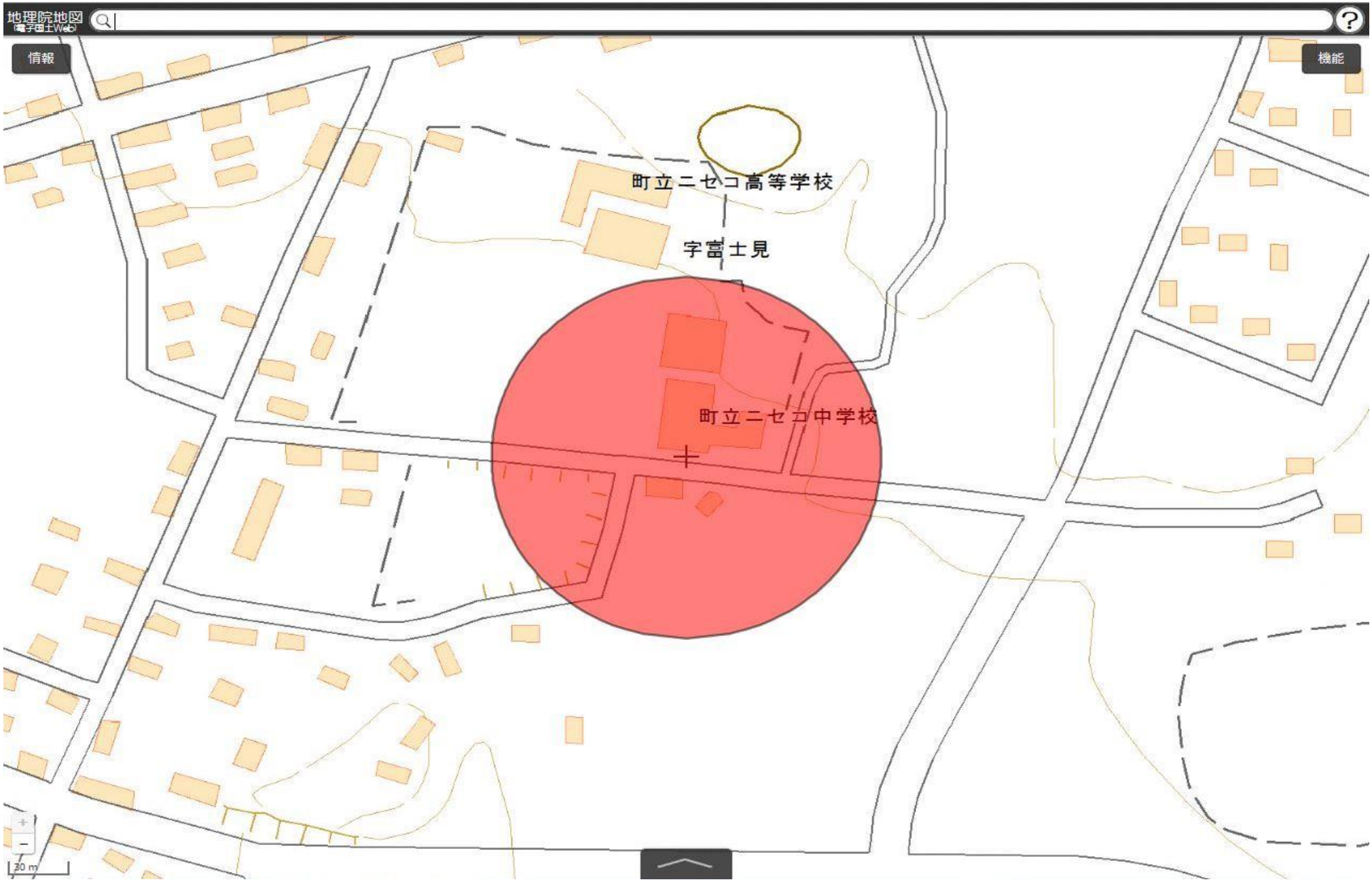

この地図は、国土地理院長の承認を得て、同院発行の電子地形図(タイル)を複製したものである。（承認番号　平29情複、第1225号）

ニセコ町立近藤小学校
敷地の出入口の周囲100メートルの区域

国土地理院の電子地形図（タイル）に半径100メートルの円を追記

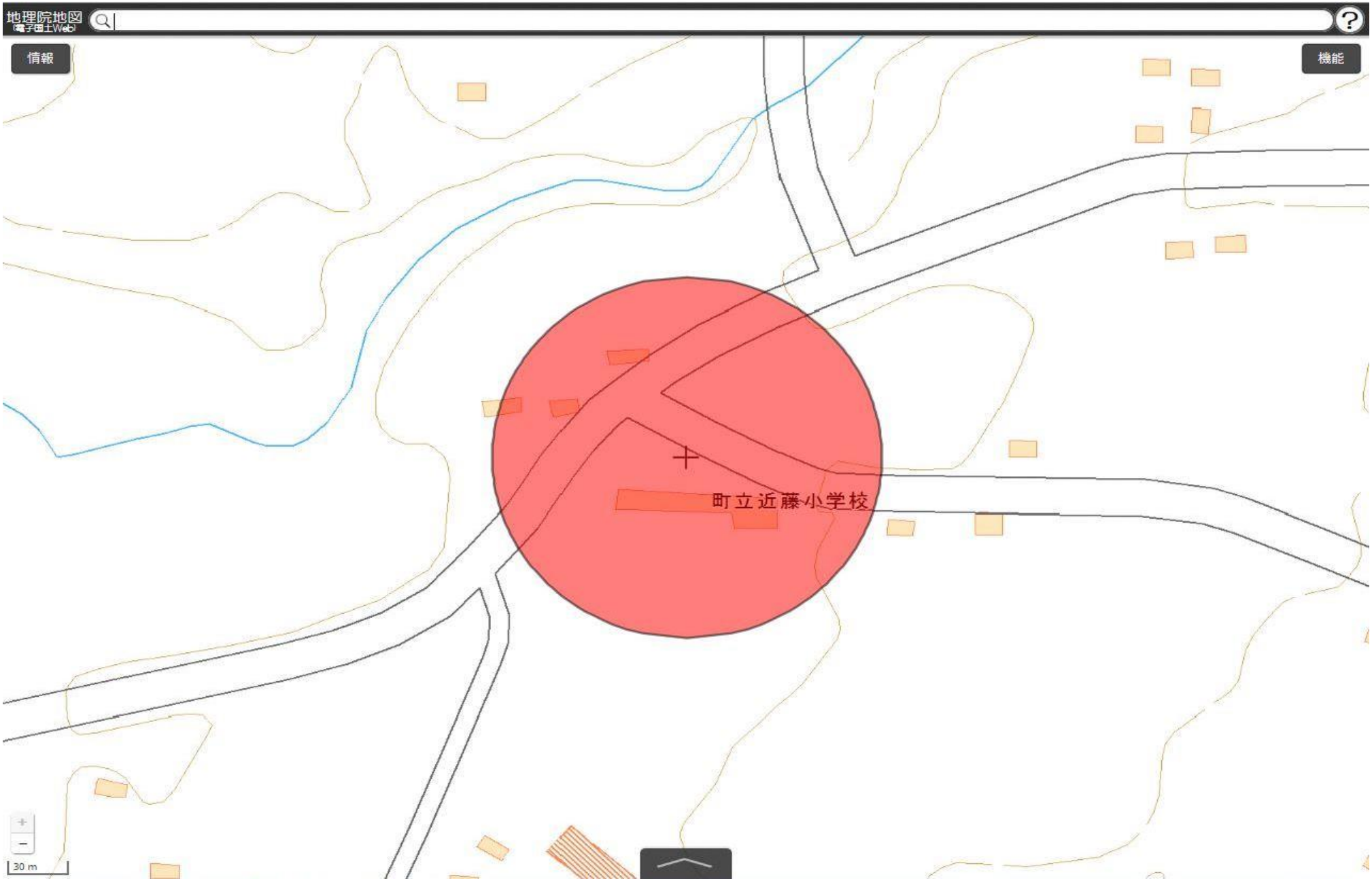

この地図は、国土地理院長の承認を得て、同院発行の電子地形図(タイル)を複製したものである。（承認番号　平29情複、第1225号）

北海道インターナショナルスクールニセコ校
敷地の出入口の周囲100メートルの区域

国土地理院の電子地形図（タイル）に半径100メートルの円を追記

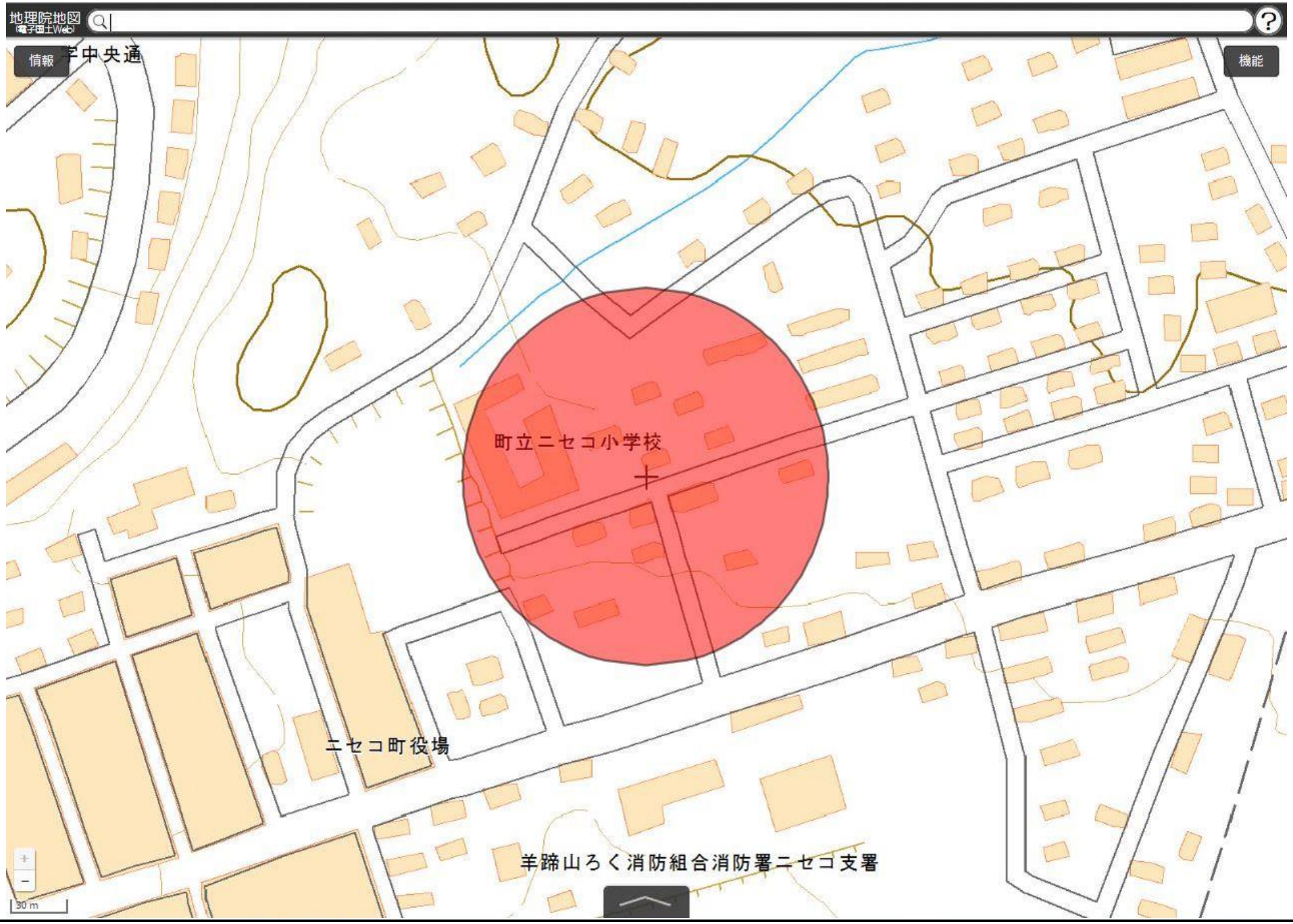

この地図は、国土地理院長の承認を得て、同院発行の電子地形図(タイル)を複製したものである。（承認番号　平29情複、第1225号）

KIUアカデミーニセコ校

敷地の出入口の周囲100メートルの区域

国土地理院の電子地形図（タイル）に半径100メートルの円を追記

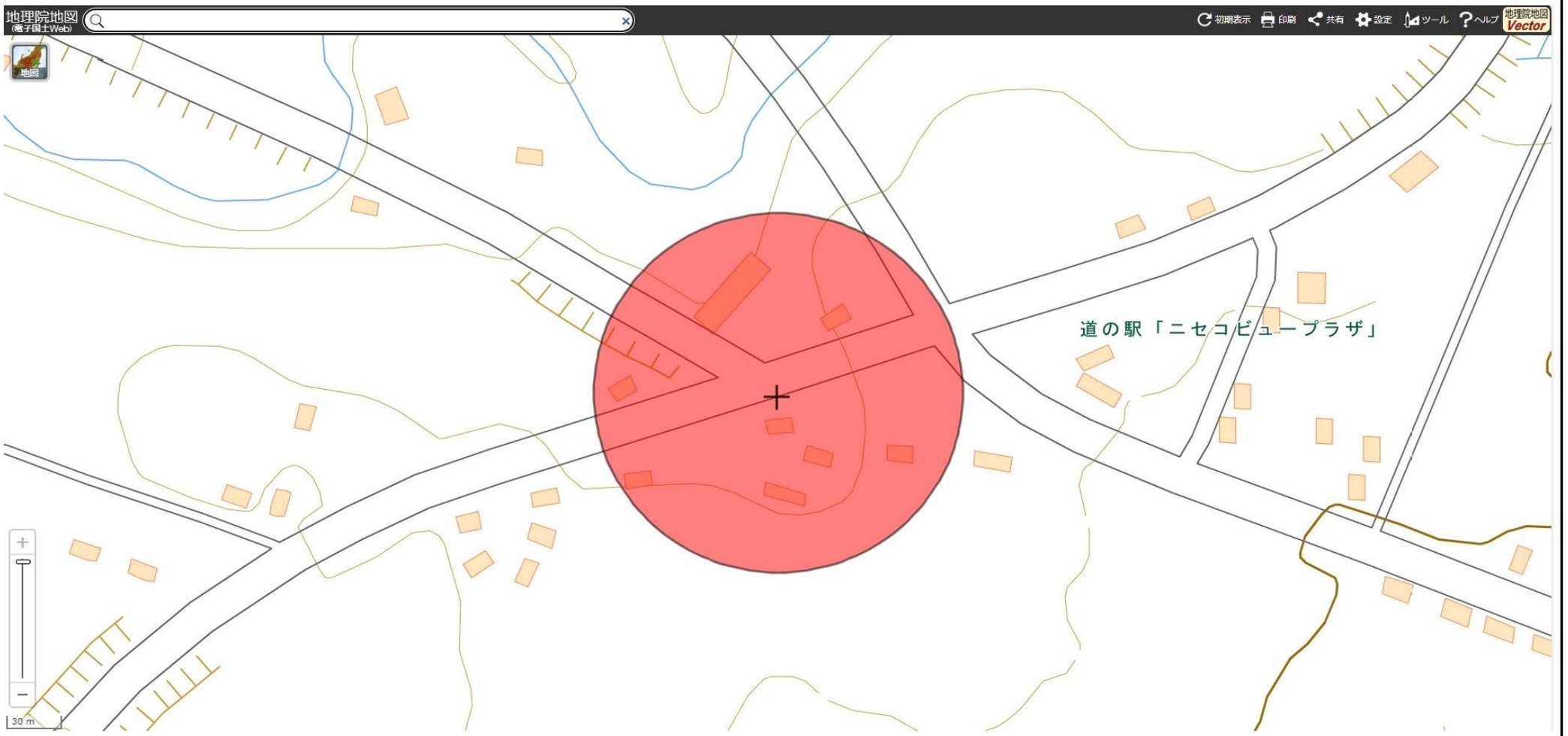

測量法に基づく国土地理院長承認（複製）R 6JHf 459　　本製品を複製する場合には、国土地理院の長の承認を得なければならない。