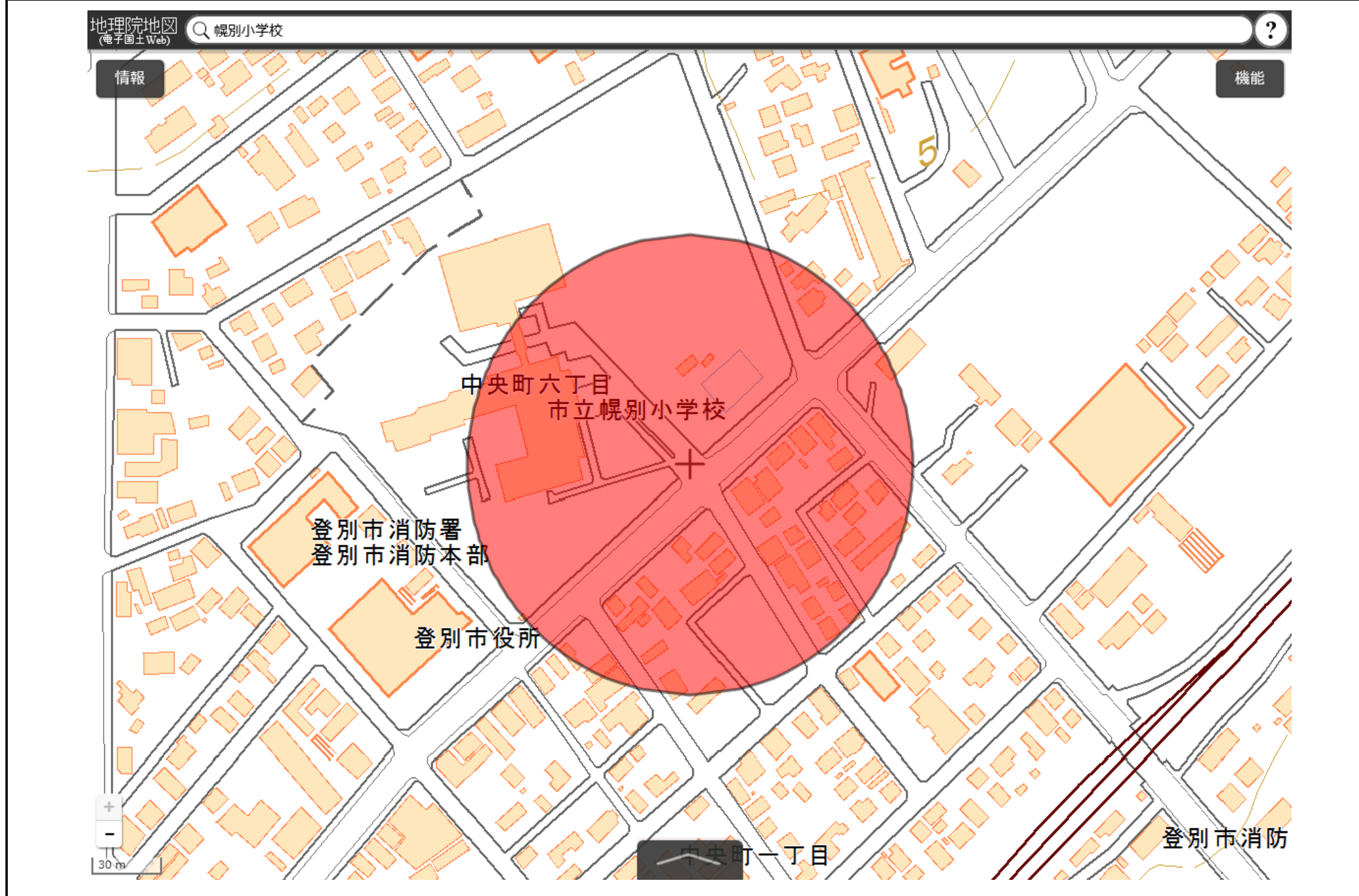
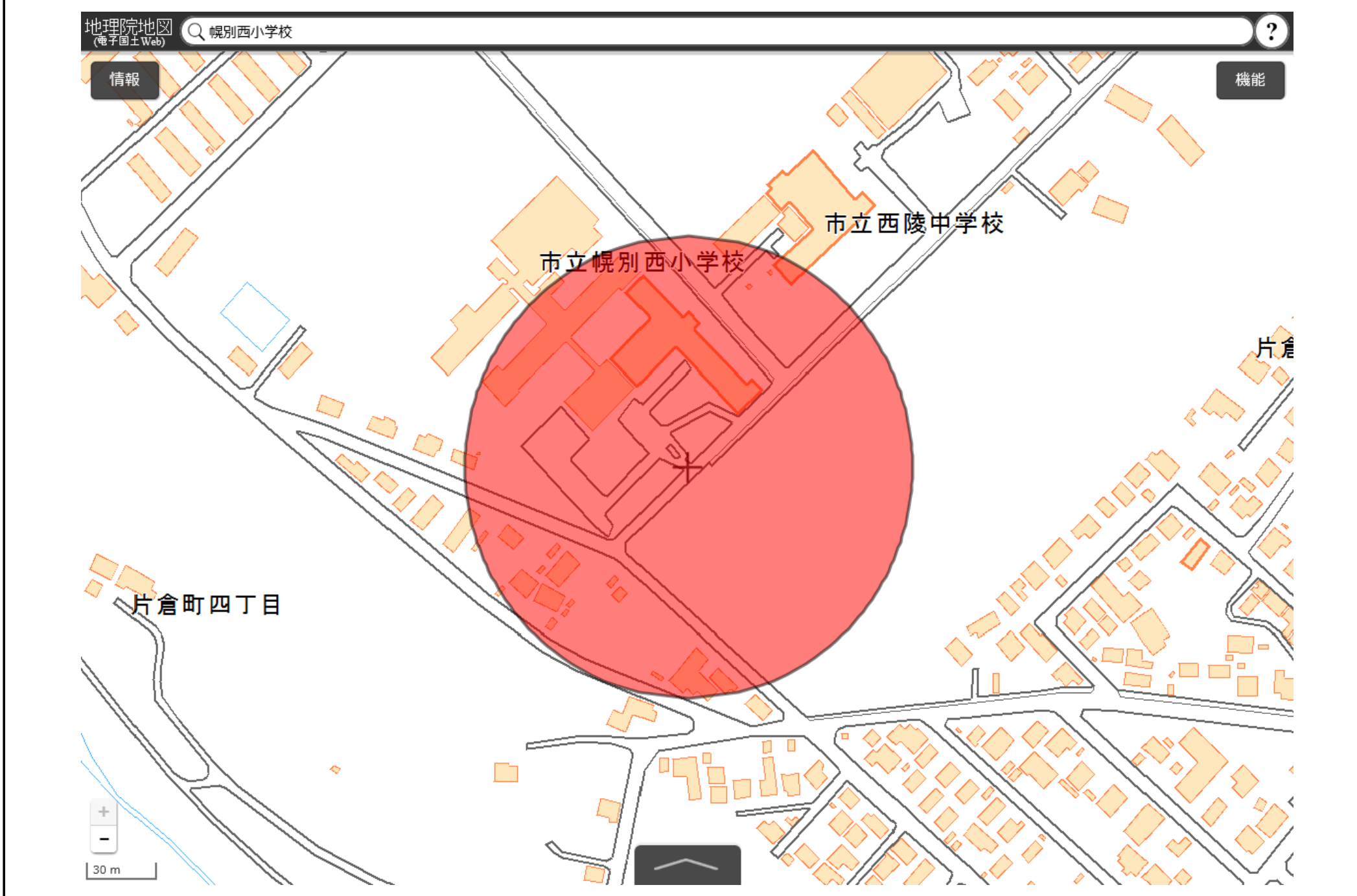


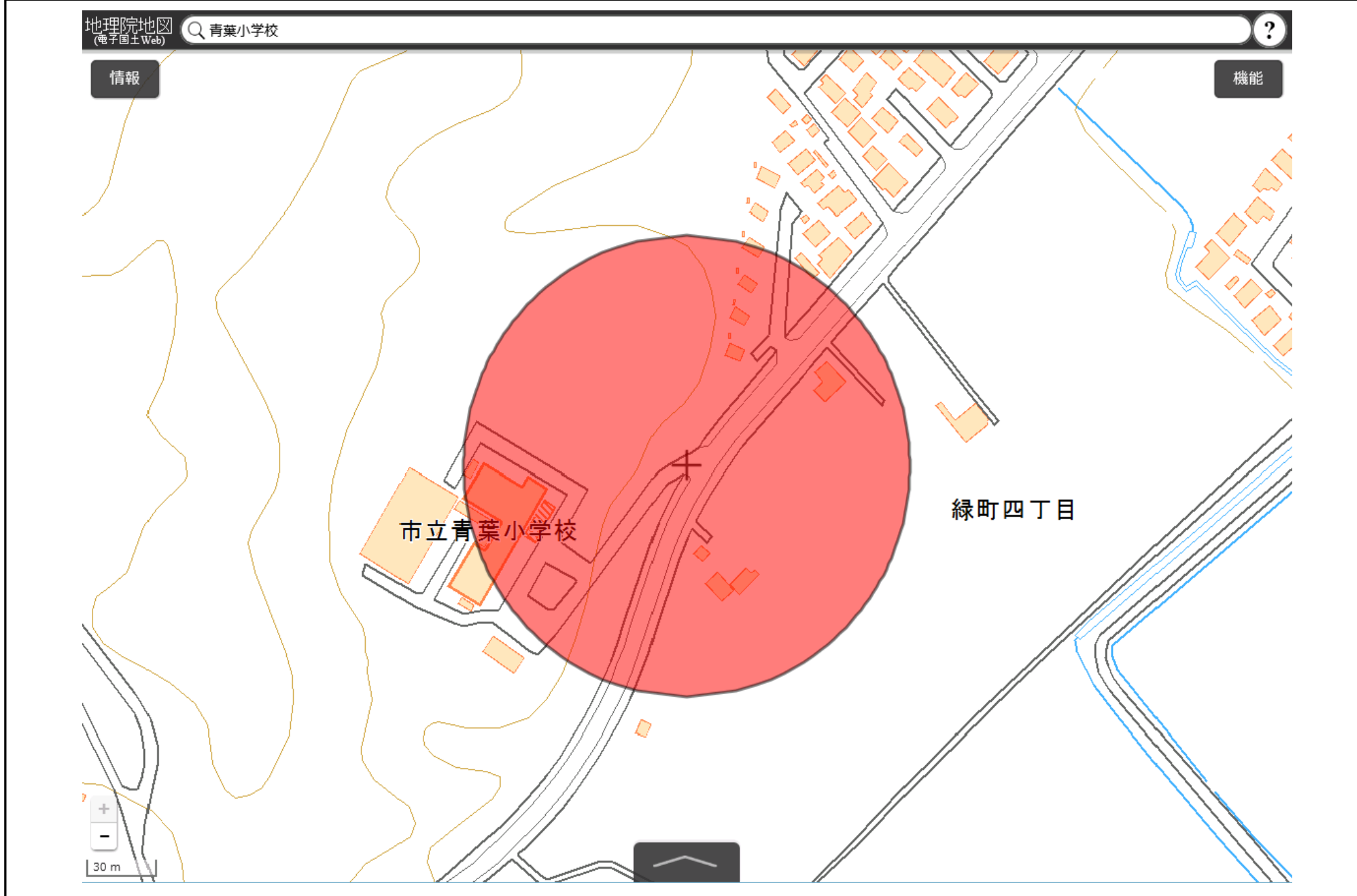
登別市立幌別小学校  
敷地の出入口の周囲100メートルの区域

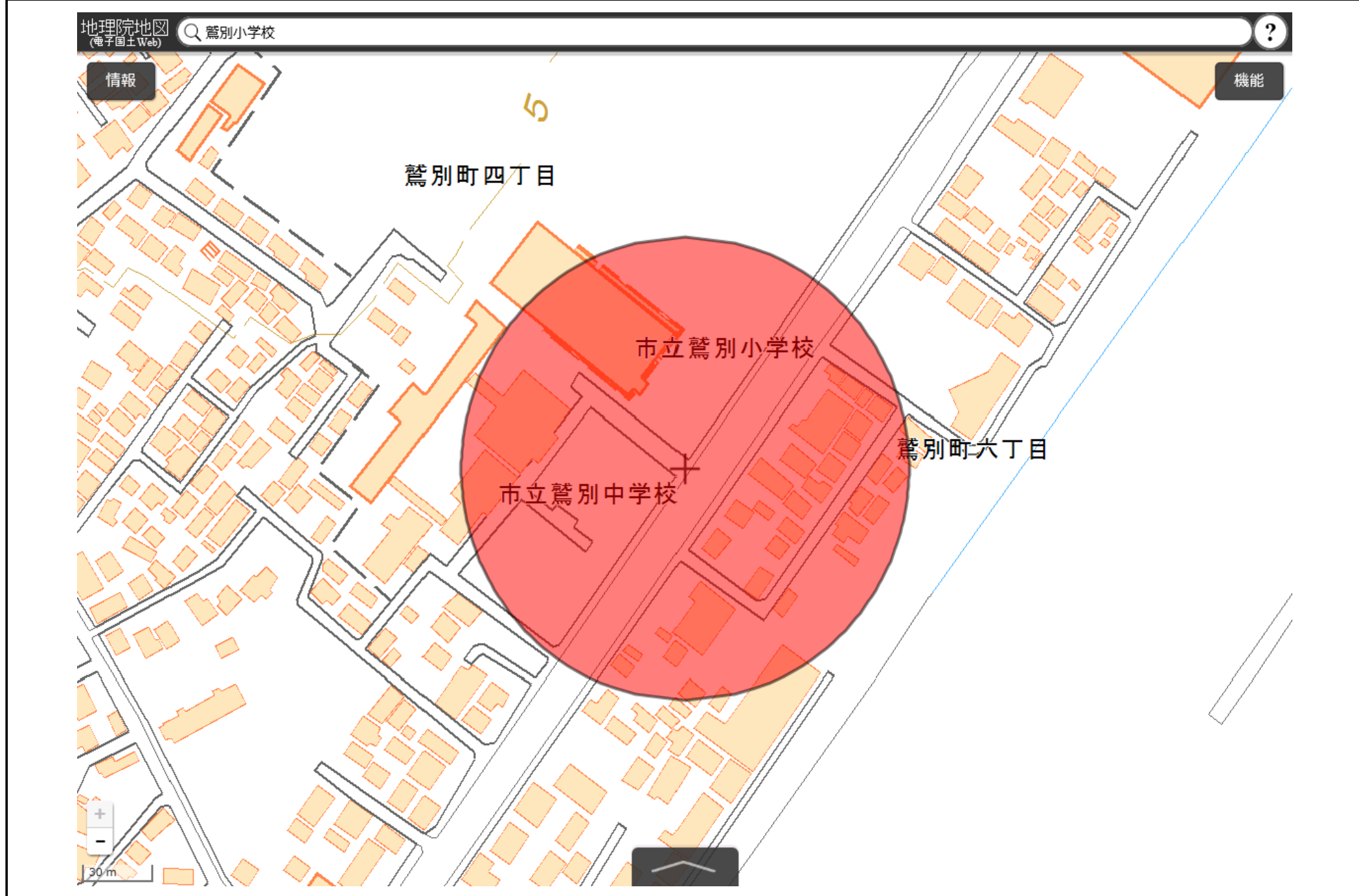
国土地理院の電子地形図（タイル）に半径100メートルの円を追記

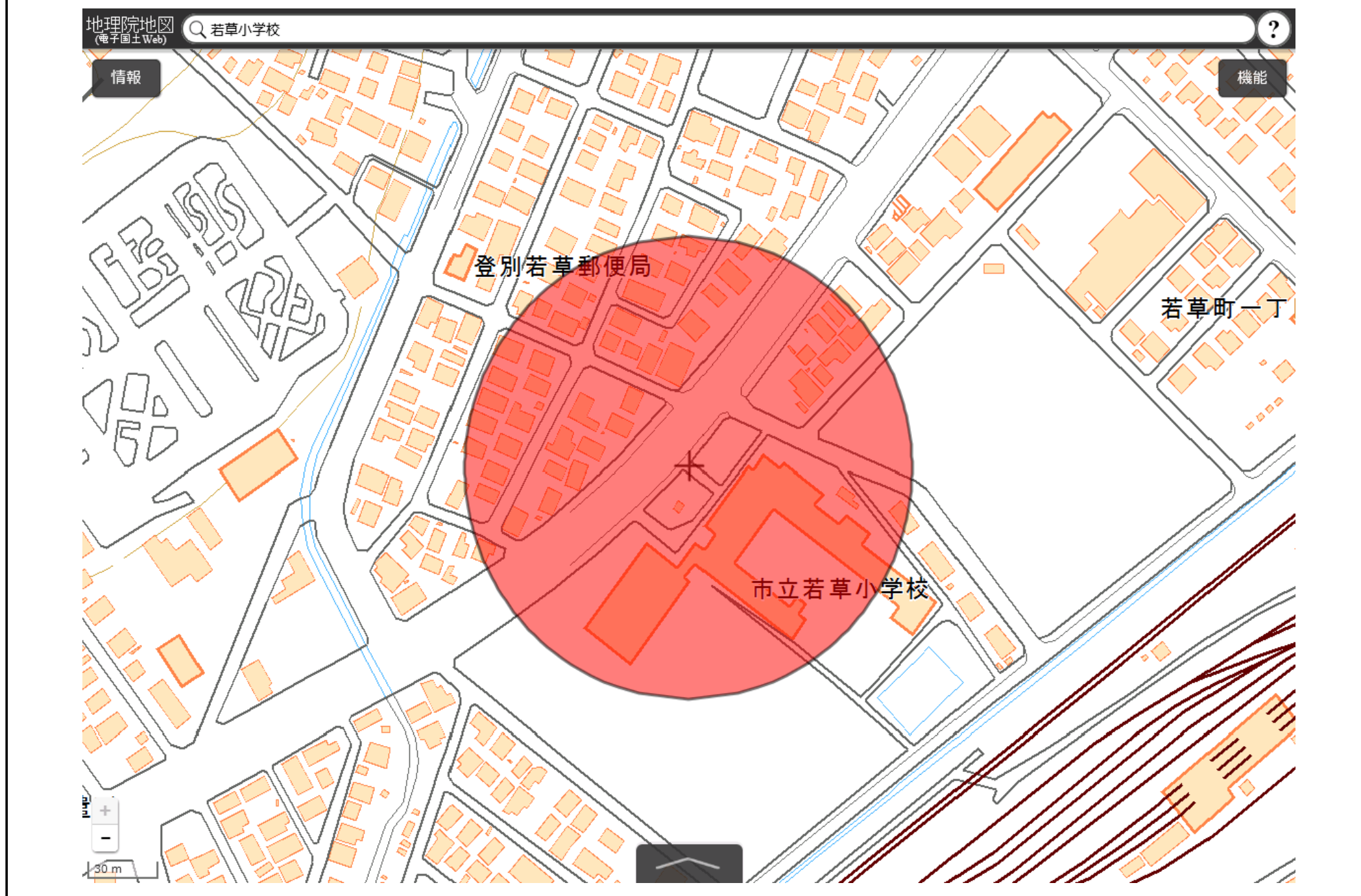


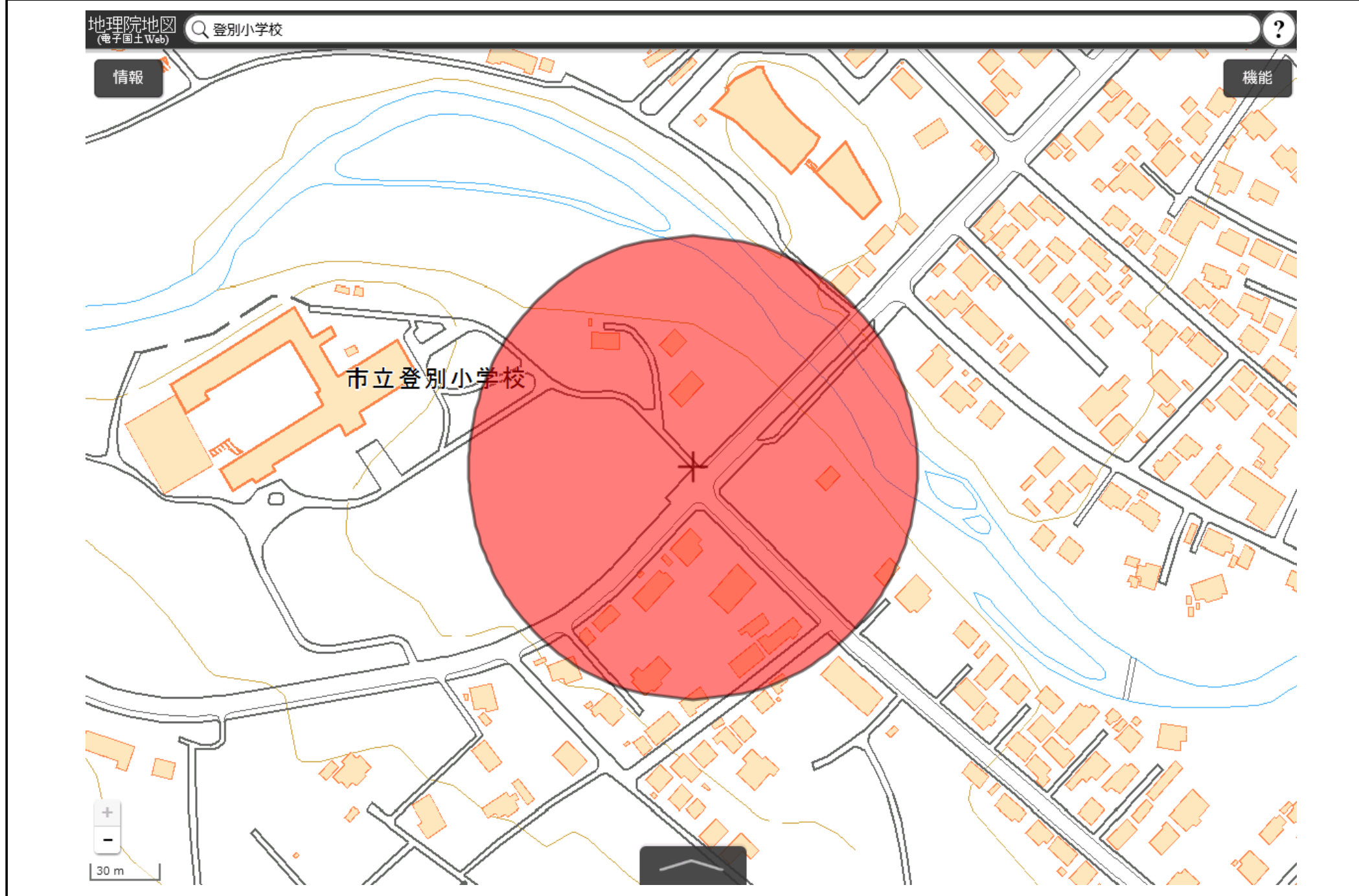
この地図は、国土地理院長の承認を得て、同院発行の電子地形図(タイル)を複製したものである。(承認番号 平29情複、第1225号)



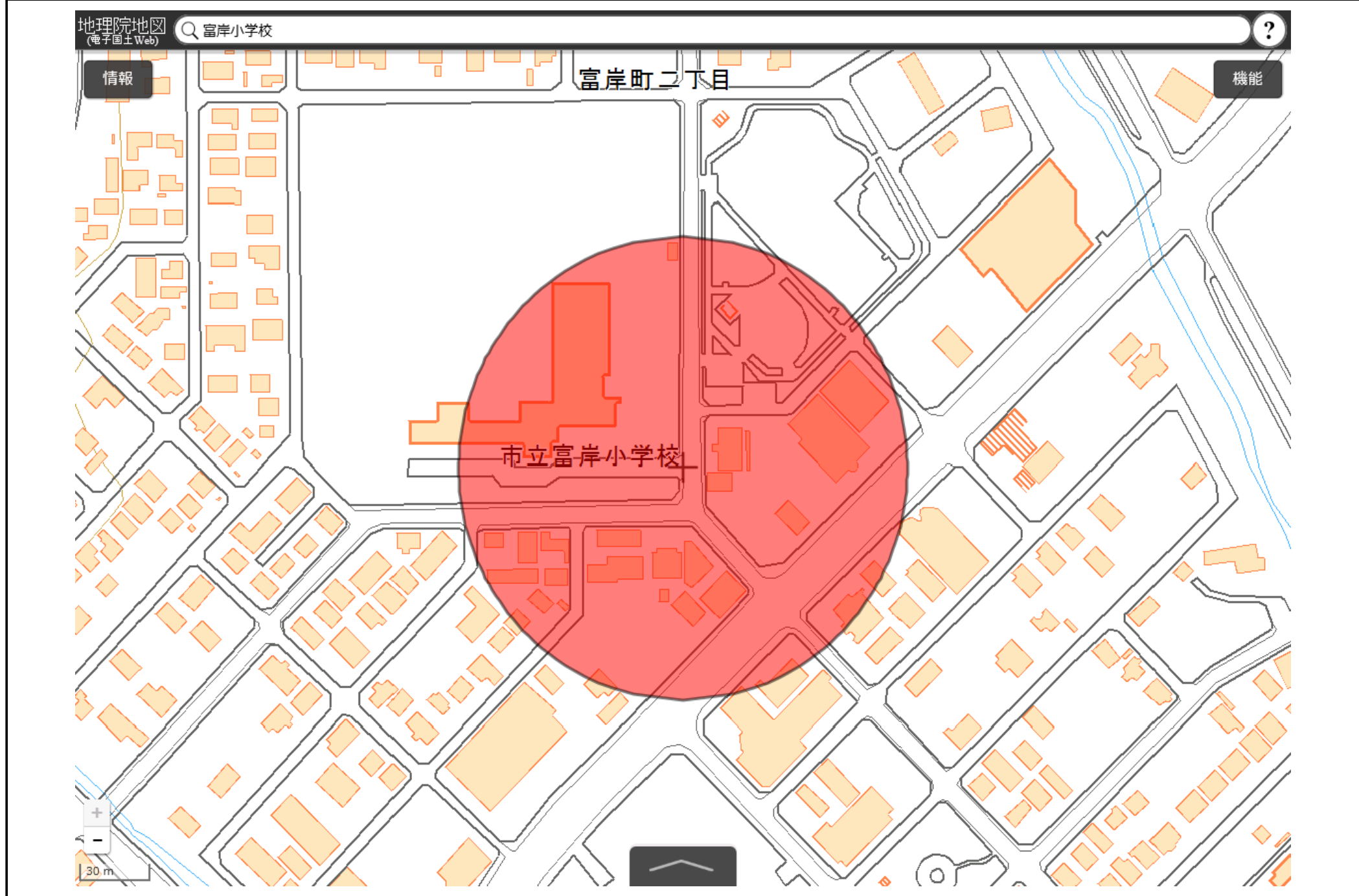




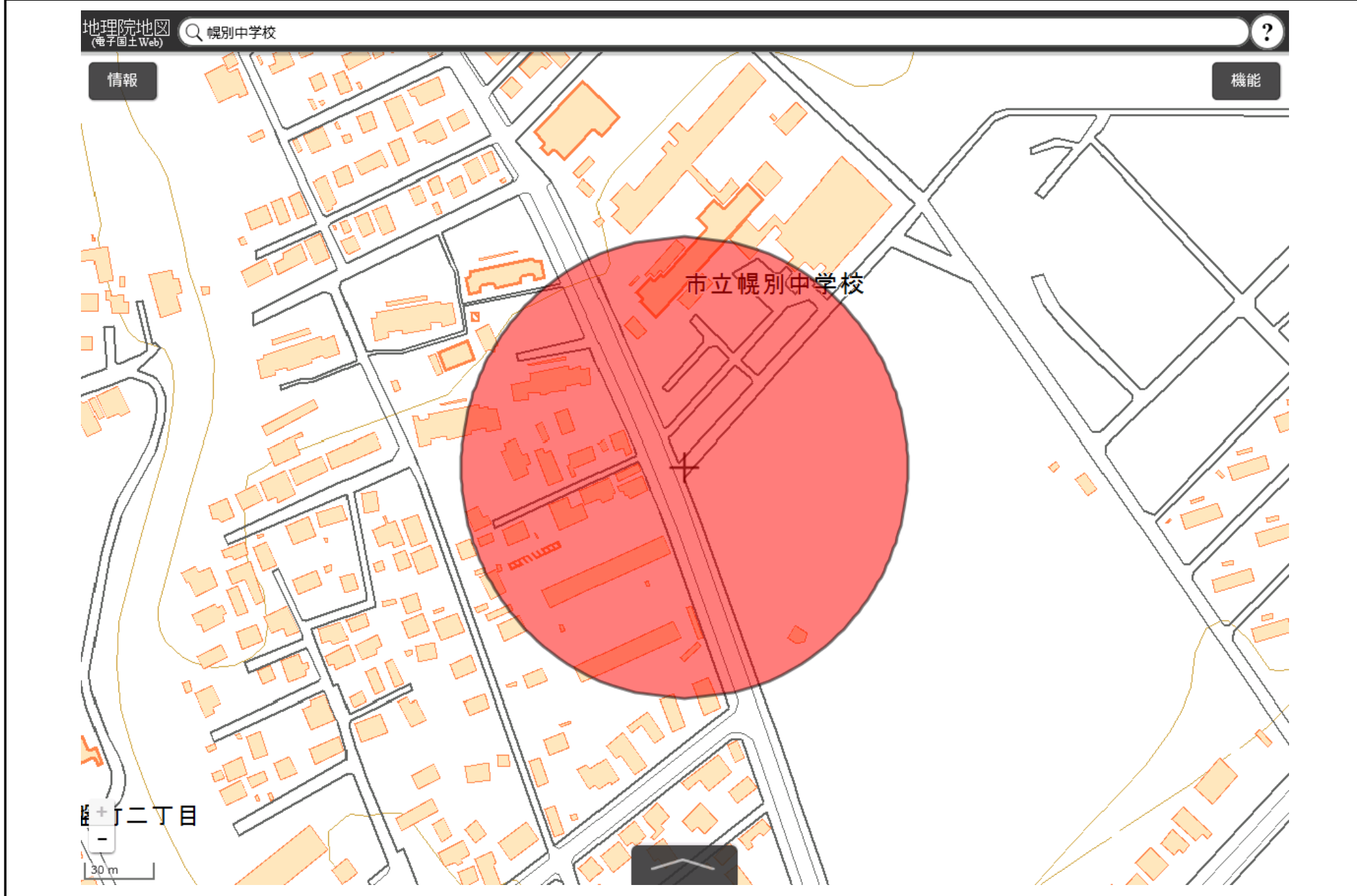


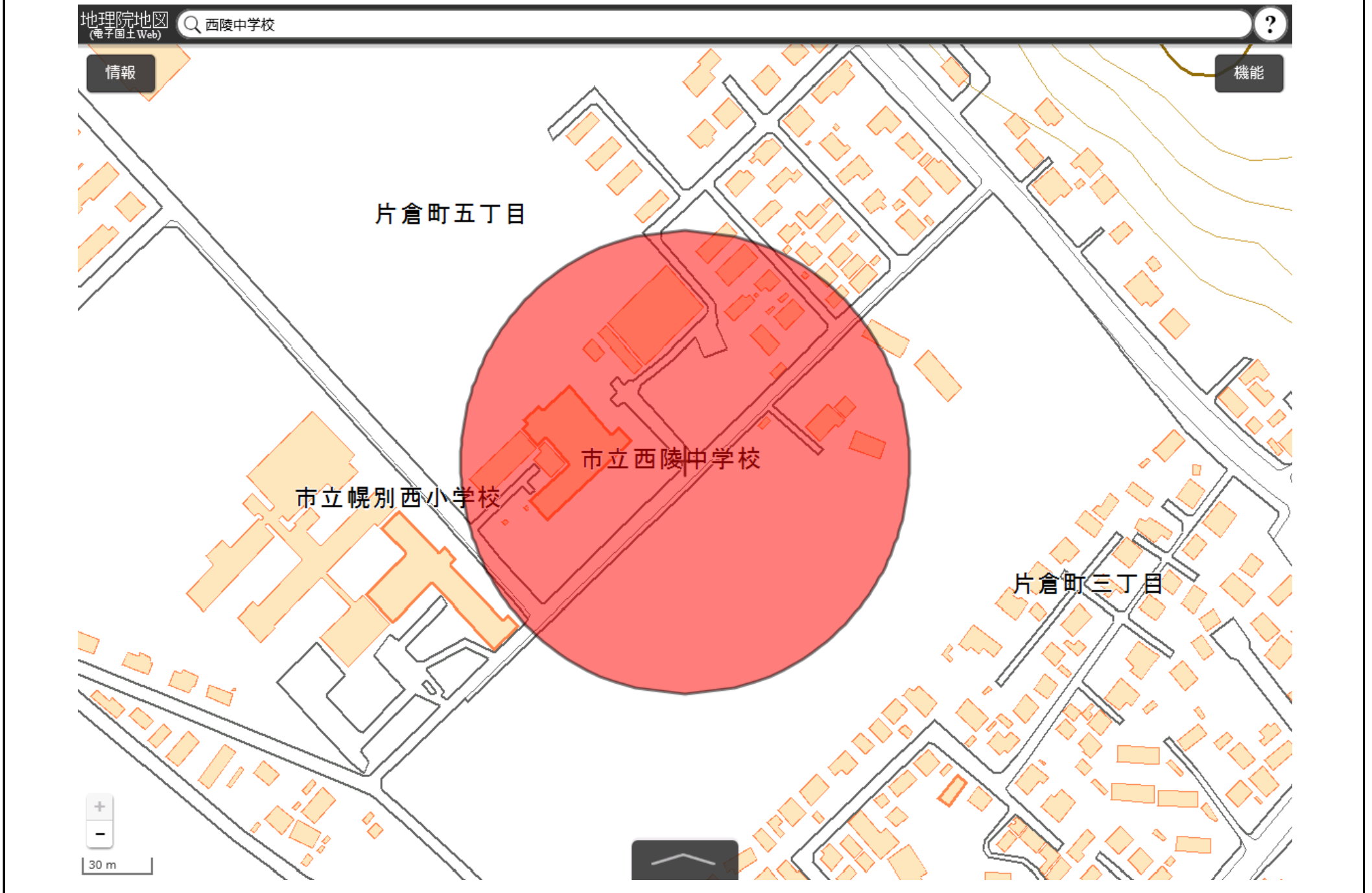


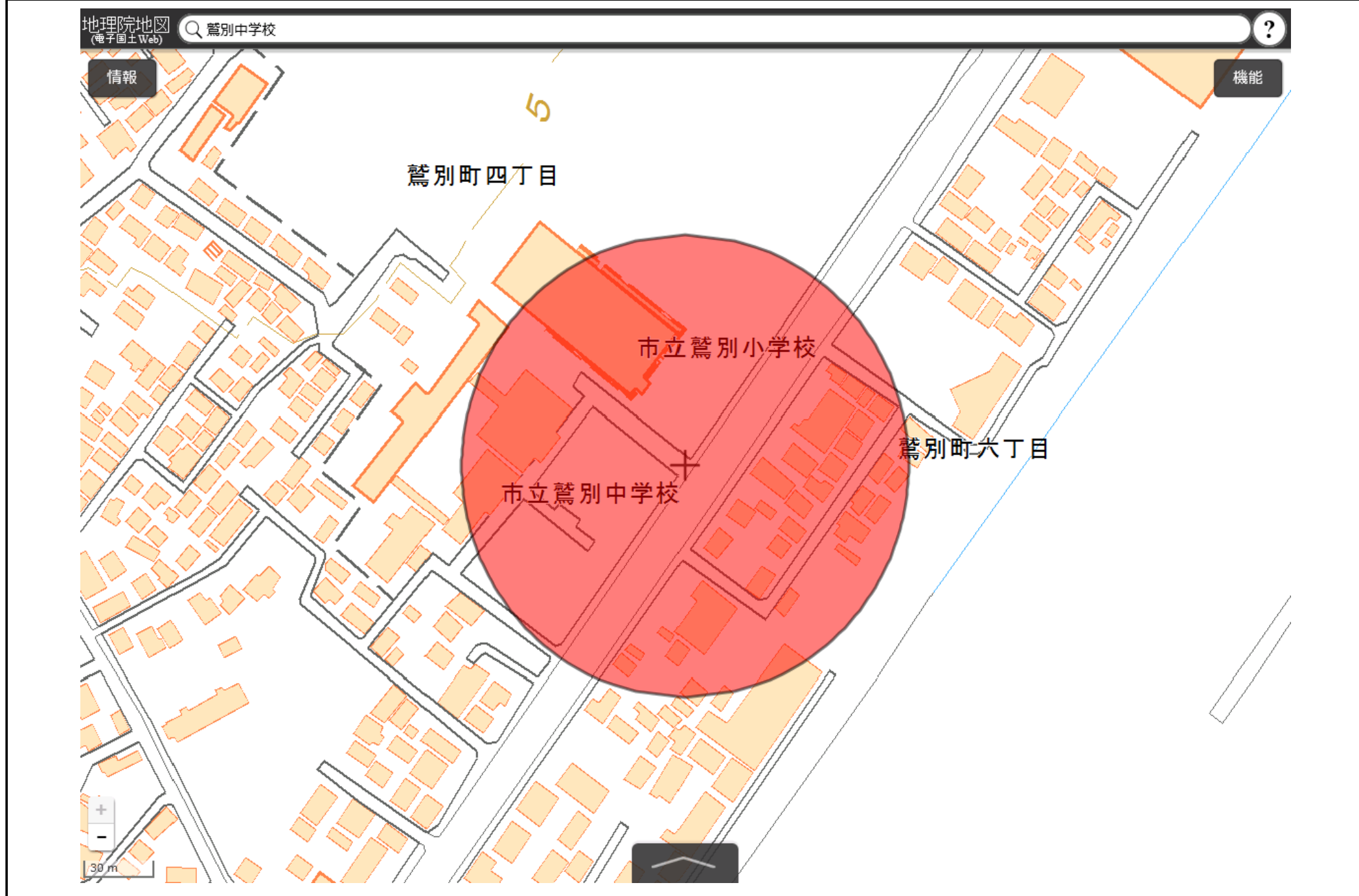
この地図は、国土地理院長の承認を得て、同院発行の電子地形図(タイル)を複製したものである。(承認番号 平29情複、第1225号)



この地図は、国土地理院長の承認を得て、同院発行の電子地形図(タイル)を複製したものである。(承認番号 平29情複、第1225号)

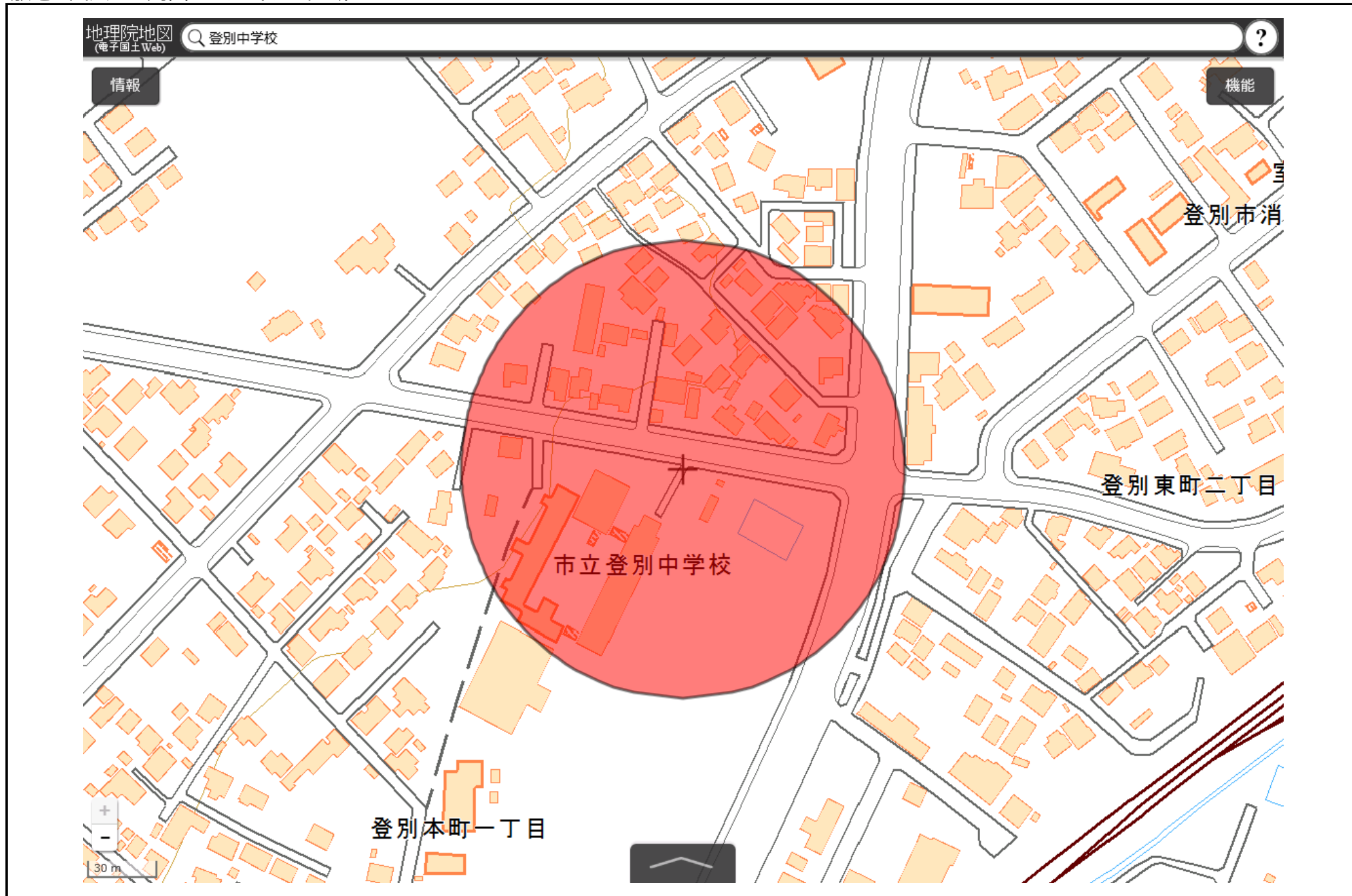




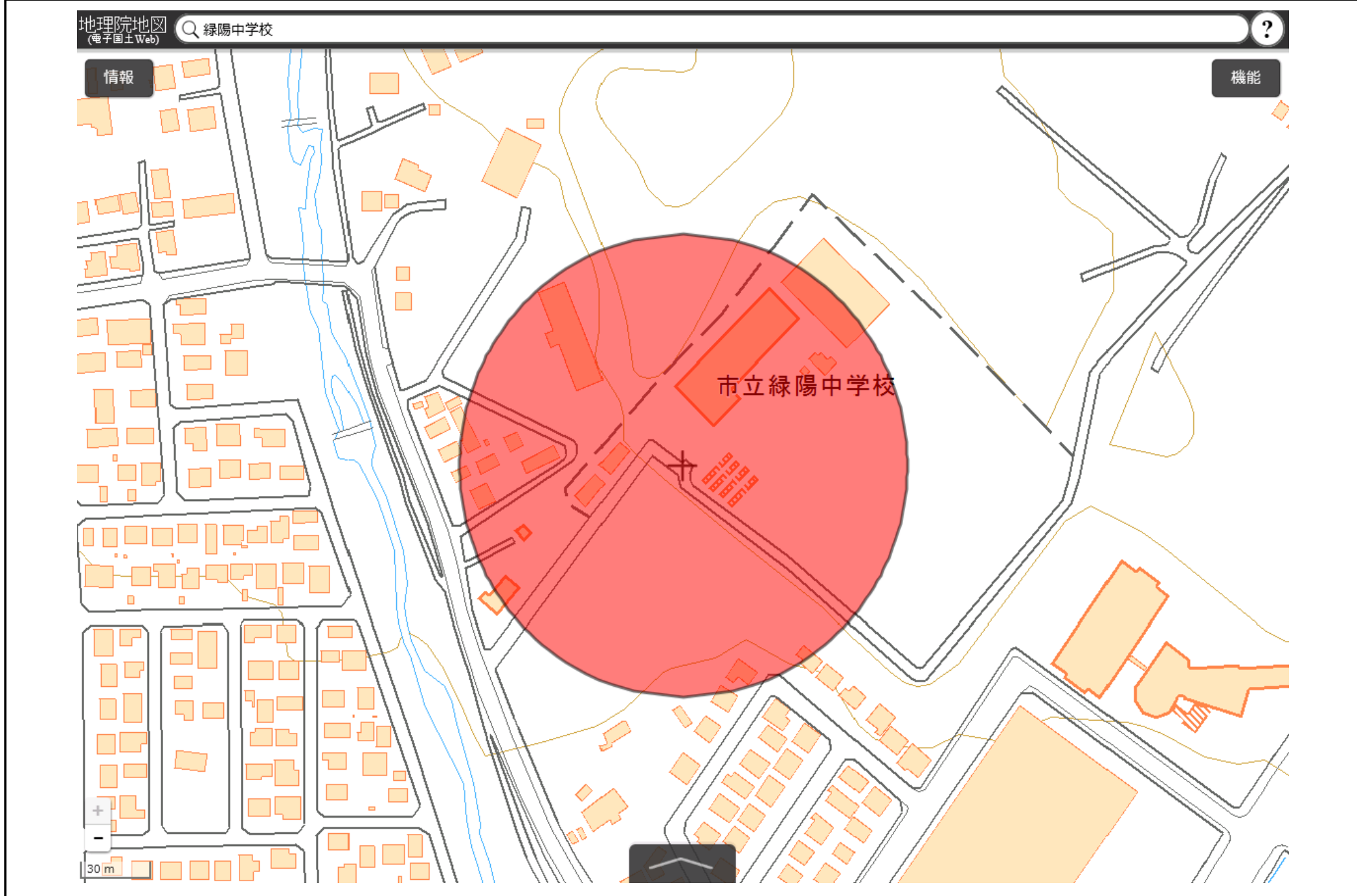


登別市立登別中学校  
敷地の出入口の周囲100メートルの区域

国土地理院の電子地形図（タイル）に半径100メートルの円を追記



この地図は、国土地理院長の承認を得て、同院発行の電子地形図(タイル)を複製したものである。(承認番号 平29情複、第1225号)



この地図は、国土地理院長の承認を得て、同院発行の電子地形図(タイル)を複製したものである。(承認番号 平29情複、第1225号)

