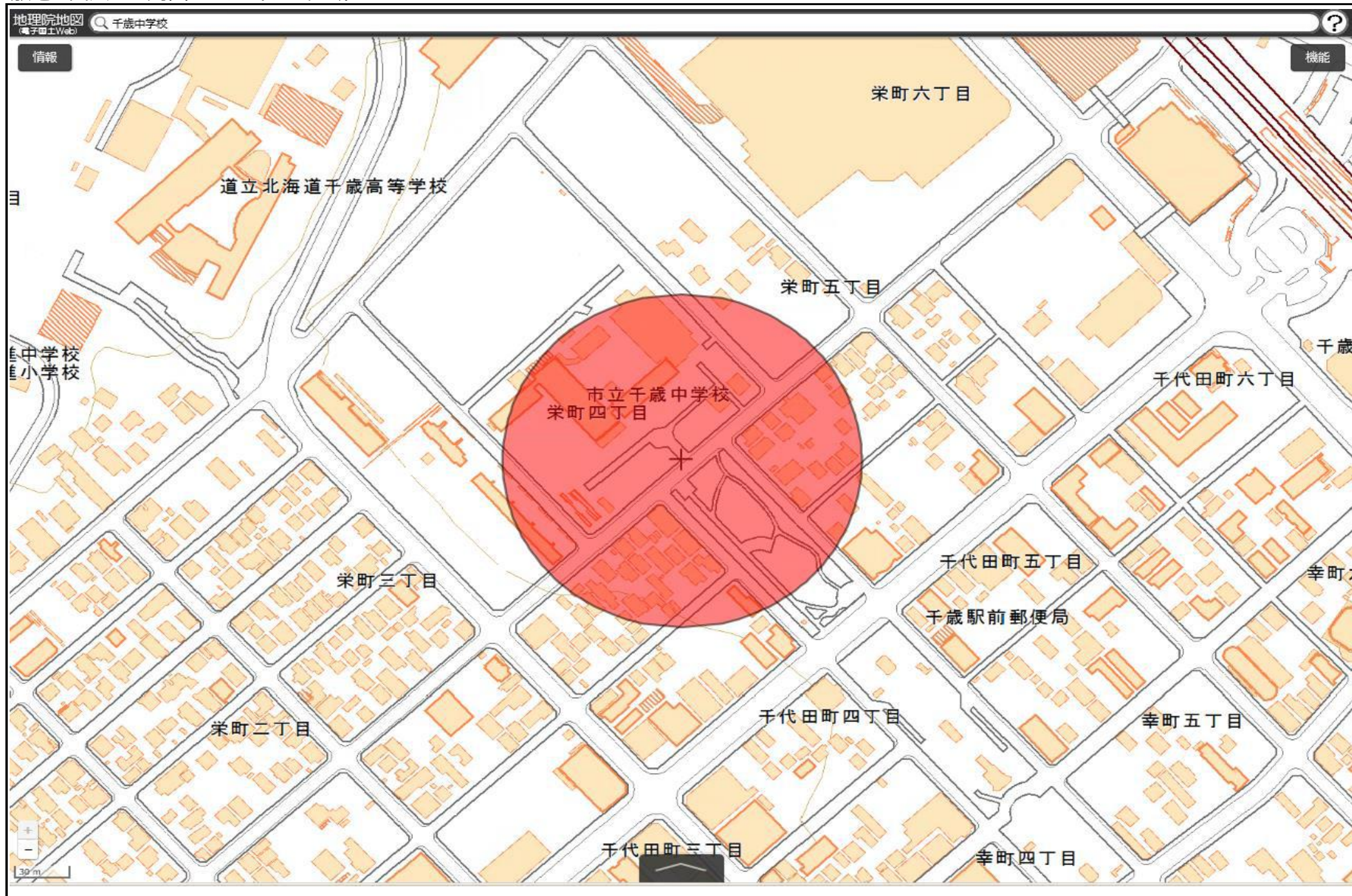


千歳市立千歳中学校  
敷地の出入口の周囲100メートルの区域

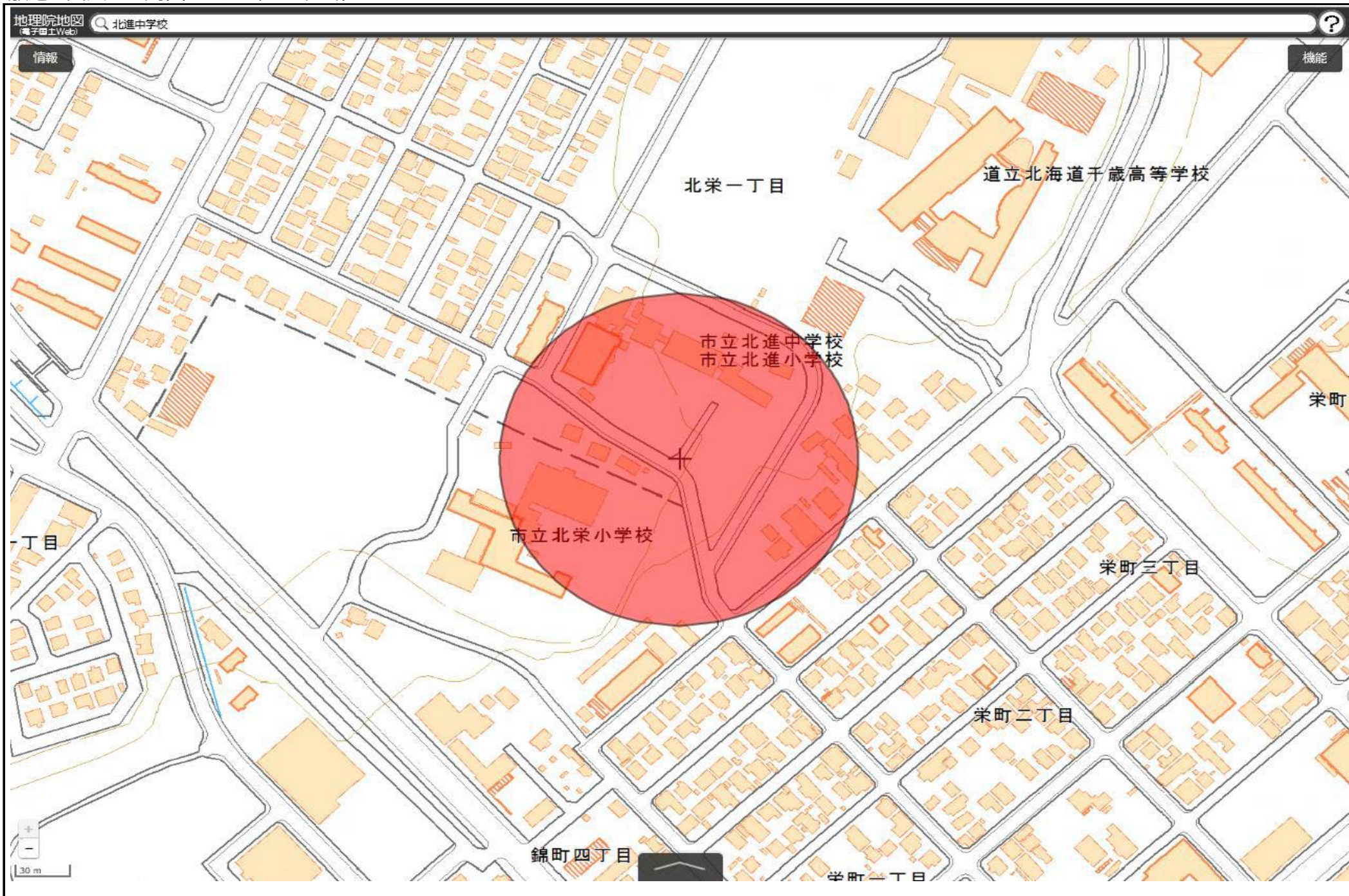
国土地理院の電子地形図（タイル）に半径100メートルの円を追記



この地図は、国土地理院長の承認を得て、同院発行の電子地形図(タイル)を複製したものである。(承認番号 平29情複、第1225号)

千歳市立北進中学校  
敷地の出入口の周囲100メートルの区域

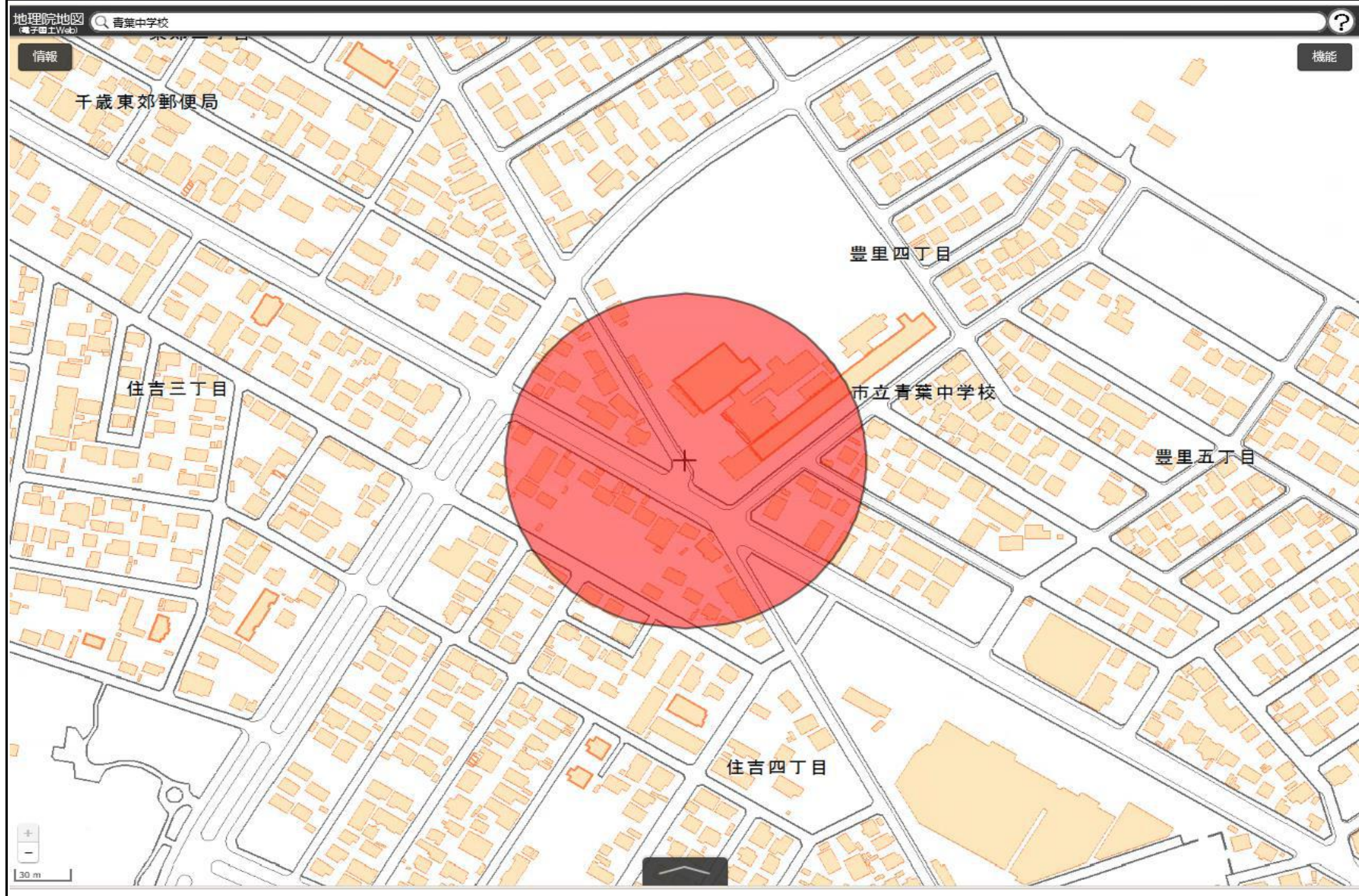
国土地理院の電子地形図（タイル）に半径100メートルの円を追記



この地図は、国土地理院長の承認を得て、同院発行の電子地形図(タイル)を複製したものである。(承認番号 平29情複、第1225号)

千歳市立青葉中学校  
敷地の出入口の周囲100メートルの区域

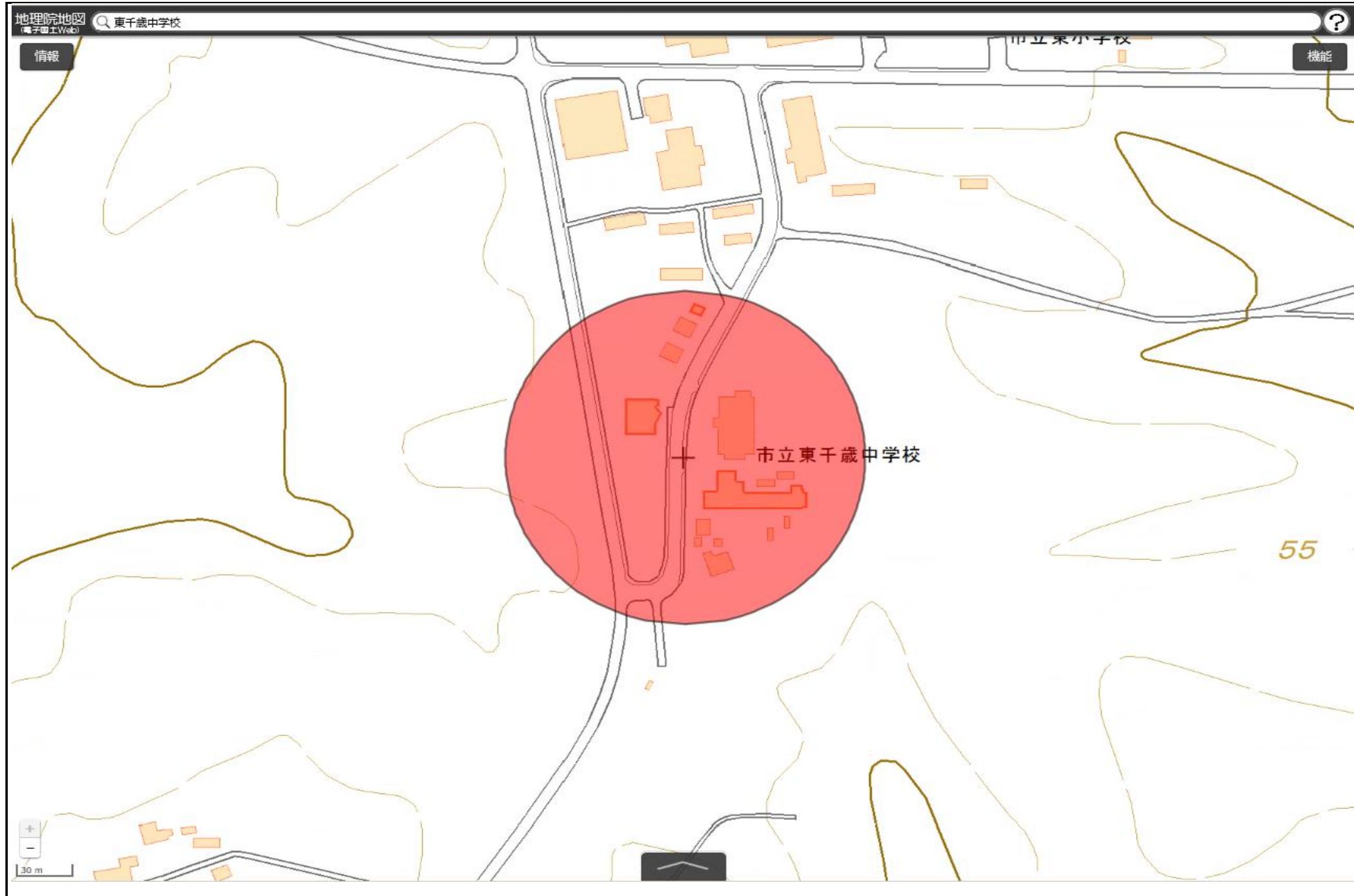
国土地理院の電子地形図（タイル）に半径100メートルの円を追記



この地図は、国土地理院長の承認を得て、同院発行の電子地形図(タイル)を複製したものである。(承認番号 平29情複、第1225号)

千歳市立東千歳中学校  
敷地の出入口の周囲100メートルの区域

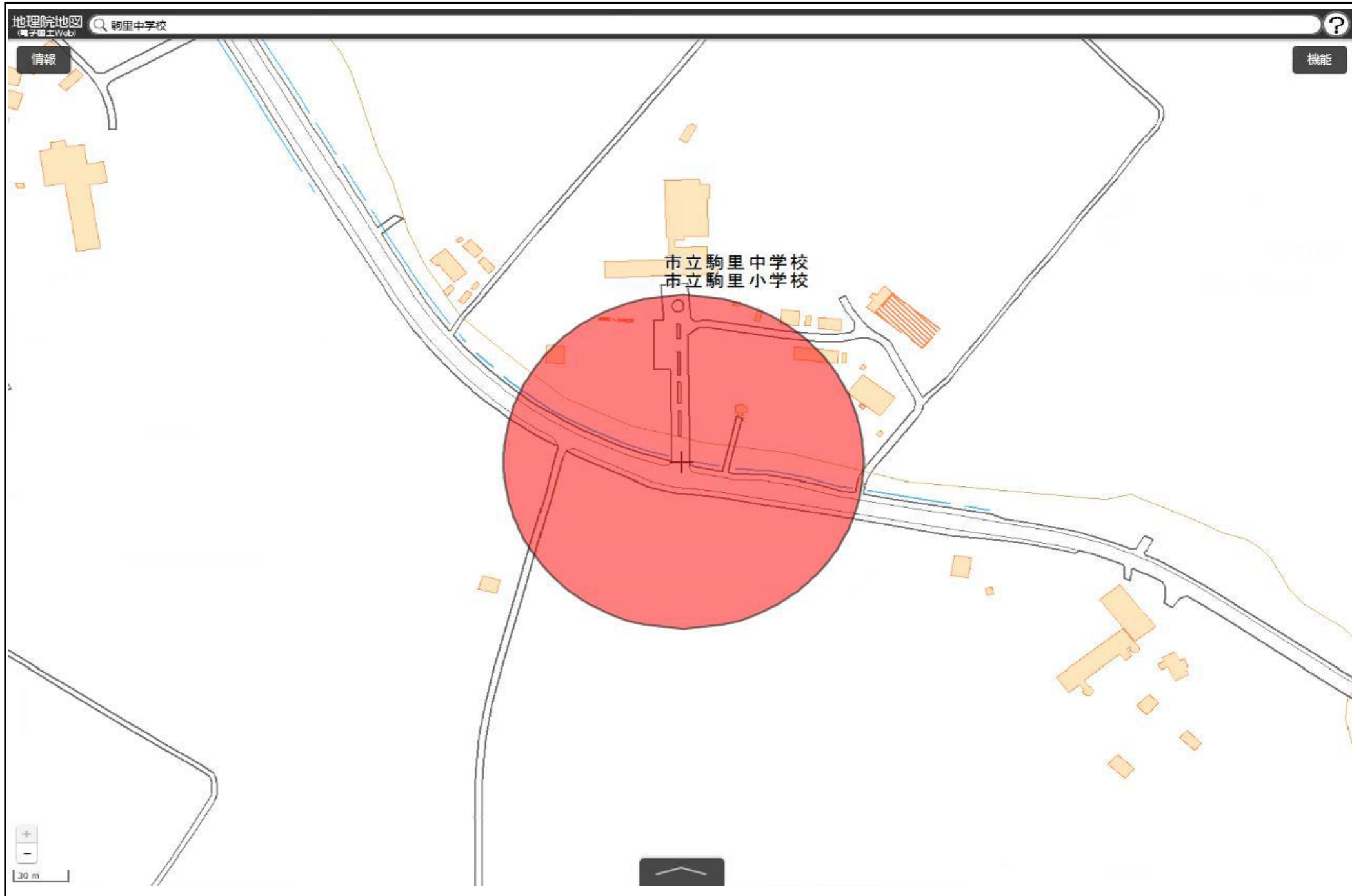
国土地理院の電子地形図（タイル）に半径100メートルの円を追記



この地図は、国土地理院長の承認を得て、同院発行の電子地形図(タイル)を複製したものである。(承認番号 平29情複、第1225号)

千歳市立駒里中学校  
敷地の出入口の周囲100メートルの区域

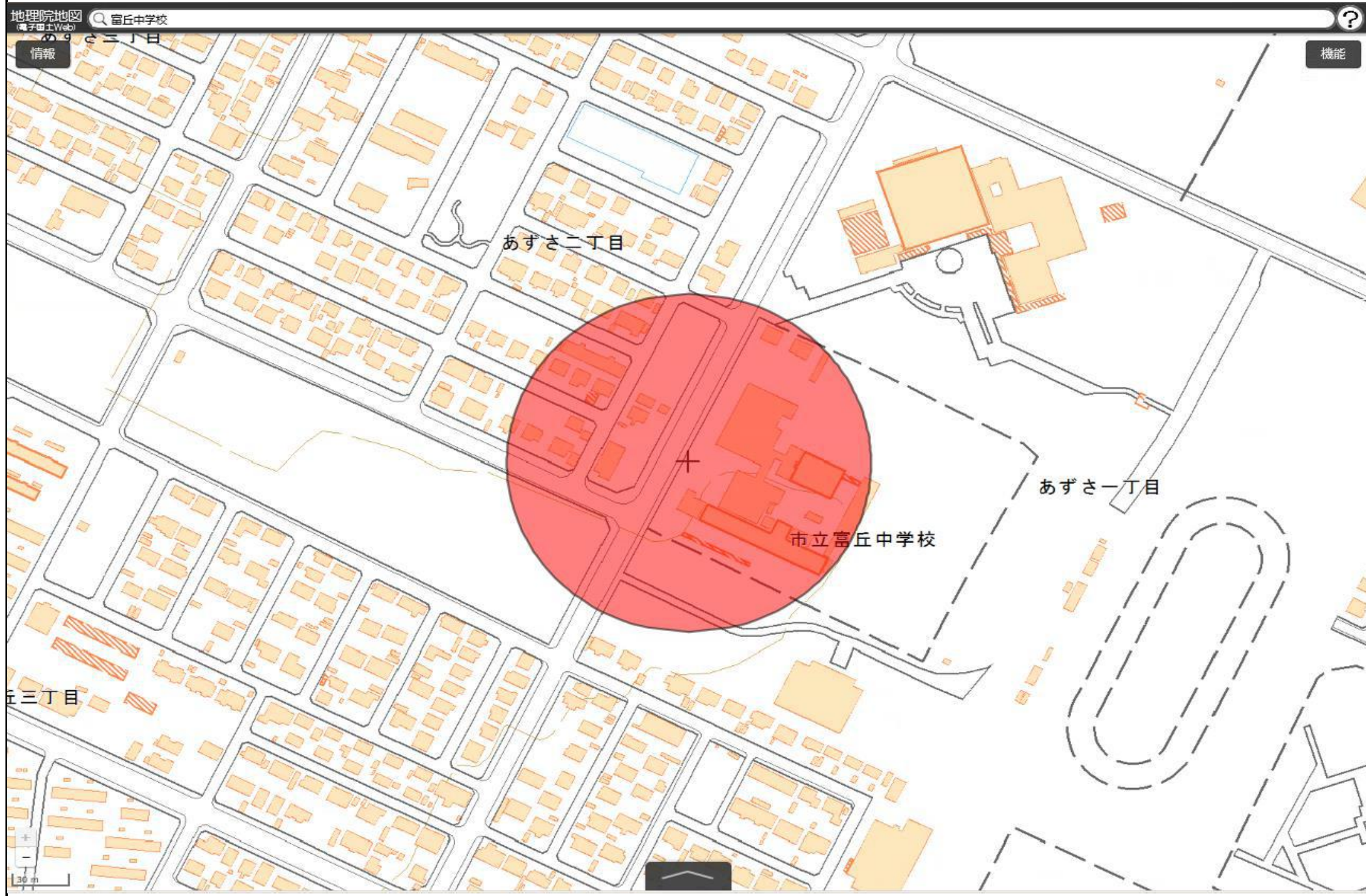
国土地理院の電子地形図（タイル）に半径100メートルの円を追記



この地図は、国土地理院長の承認を得て、同院発行の電子地形図(タイル)を複製したものである。(承認番号 平29情複、第1225号)

千歳市立富丘中学校  
敷地の出入口の周囲100メートルの区域

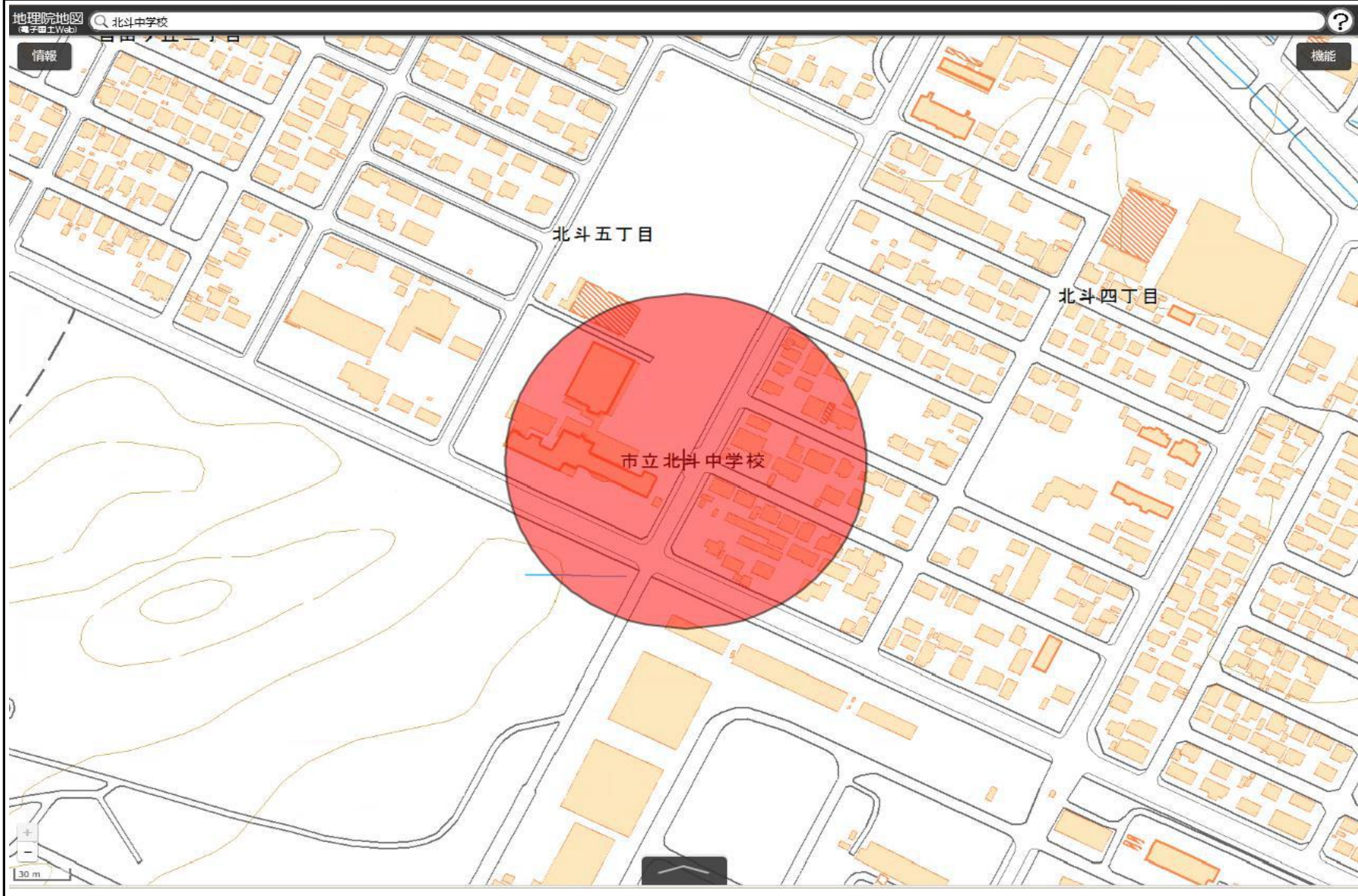
国土地理院の電子地形図（タイル）に半径100メートルの円を追記



この地図は、国土地理院長の承認を得て、同院発行の電子地形図(タイル)を複製したものである。(承認番号 平29情複、第1225号)

千歳市立北斗中学校  
敷地の出入口の周囲100メートルの区域

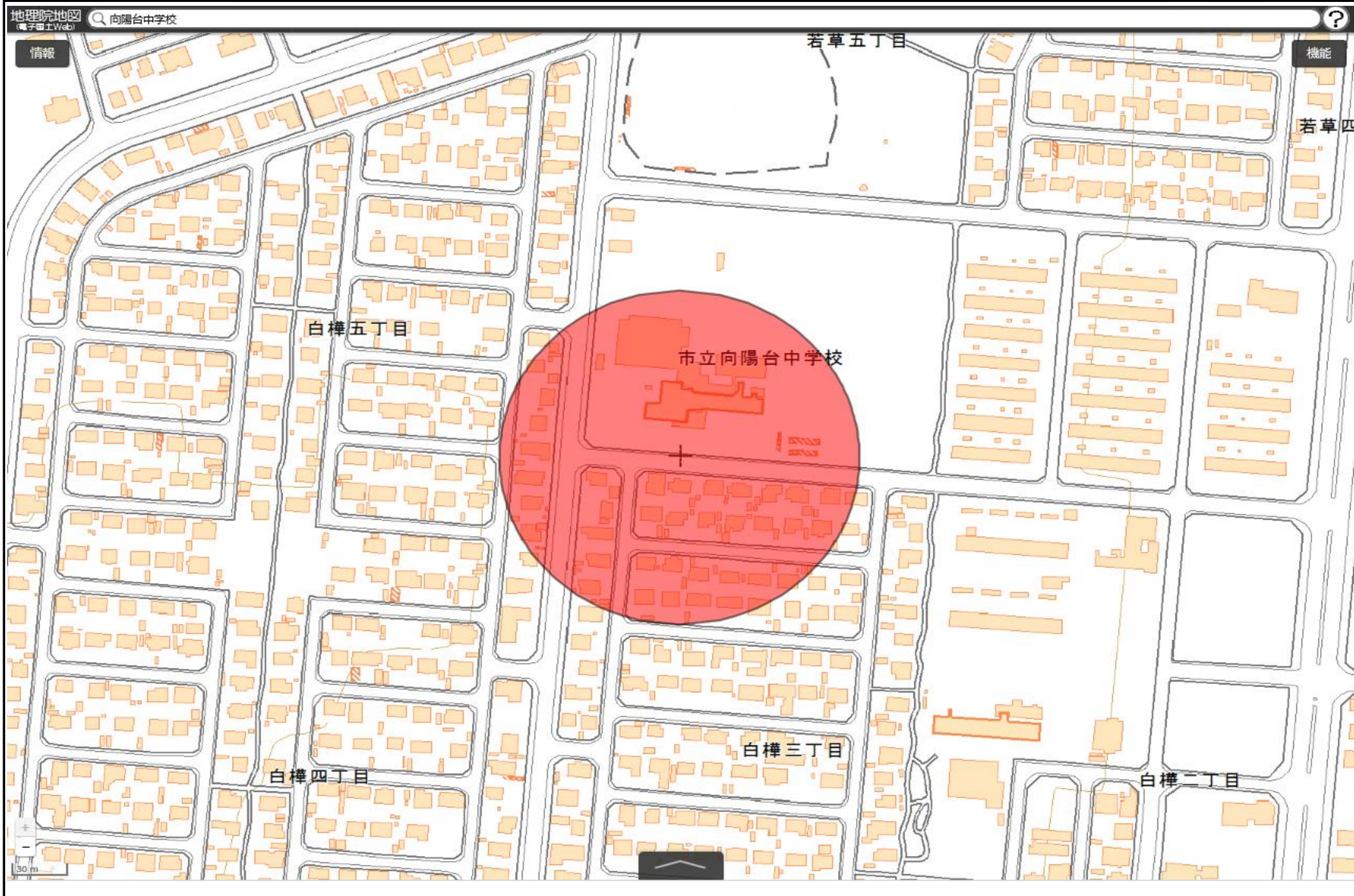
国土地理院の電子地形図（タイル）に半径100メートルの円を追記



この地図は、国土地理院長の承認を得て、同院発行の電子地形図(タイル)を複製したものである。(承認番号 平29情複、第1225号)

千歳市立向陽台中学校  
敷地の出入口の周囲100メートルの区域

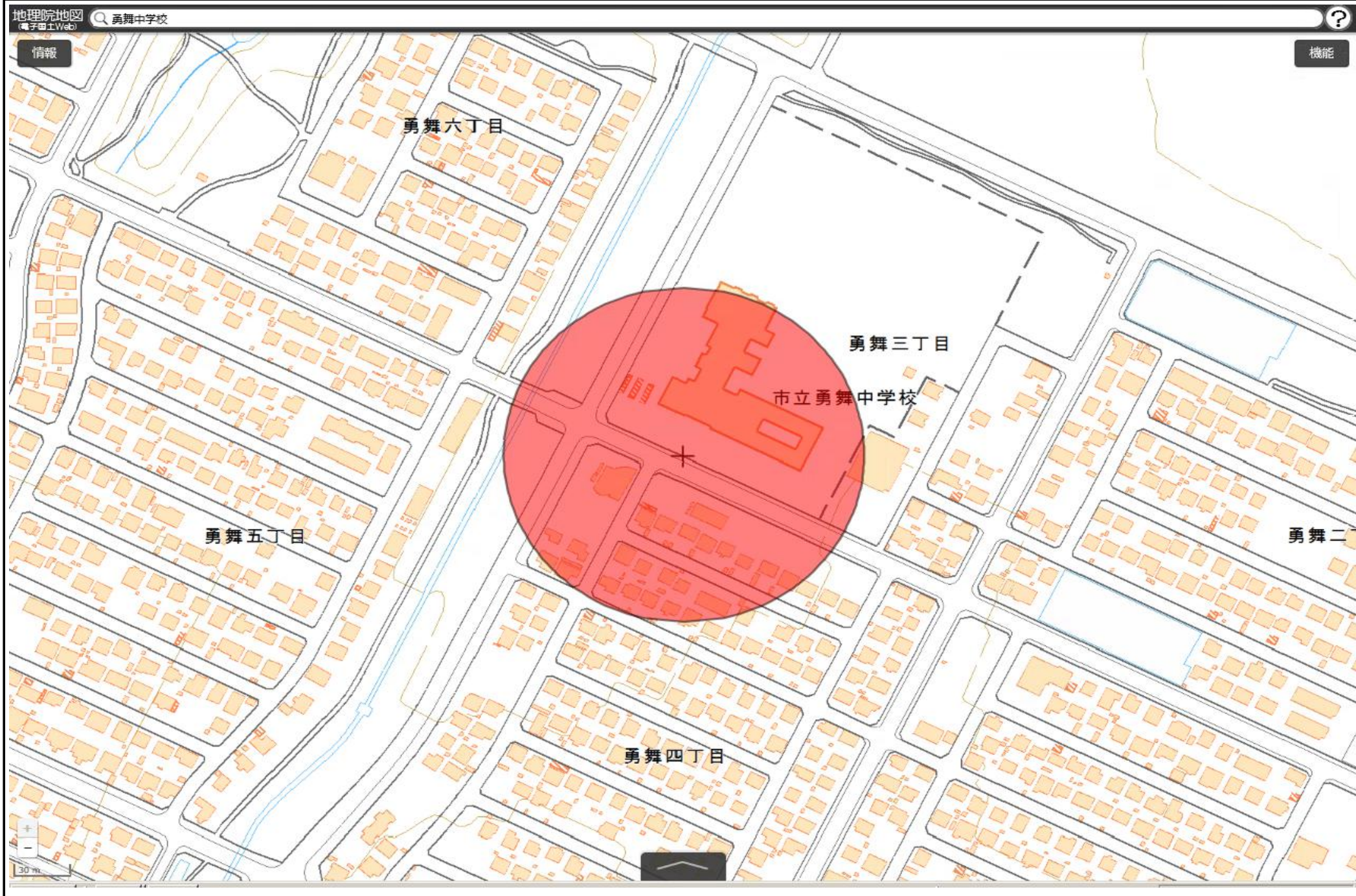
国土地理院の電子地形図（タイル）に半径100メートルの円を追記



この地図は、国土地理院長の承認を得て、同院発行の電子地形図(タイル)を複製したものである。(承認番号 平29情複、第1225号)

千歳市立勇舞中学校  
敷地の出入口の周囲100メートルの区域

国土地理院の電子地形図（タイル）に半径100メートルの円を追記



この地図は、国土地理院長の承認を得て、同院発行の電子地形図(タイル)を複製したものである。(承認番号 平29情複、第1225号)