留萌市立留萌小学校
敷地の出入口の周囲100メートルの区域

国土地理院の電子地形図（タイル）に半径100メートルの円を追記

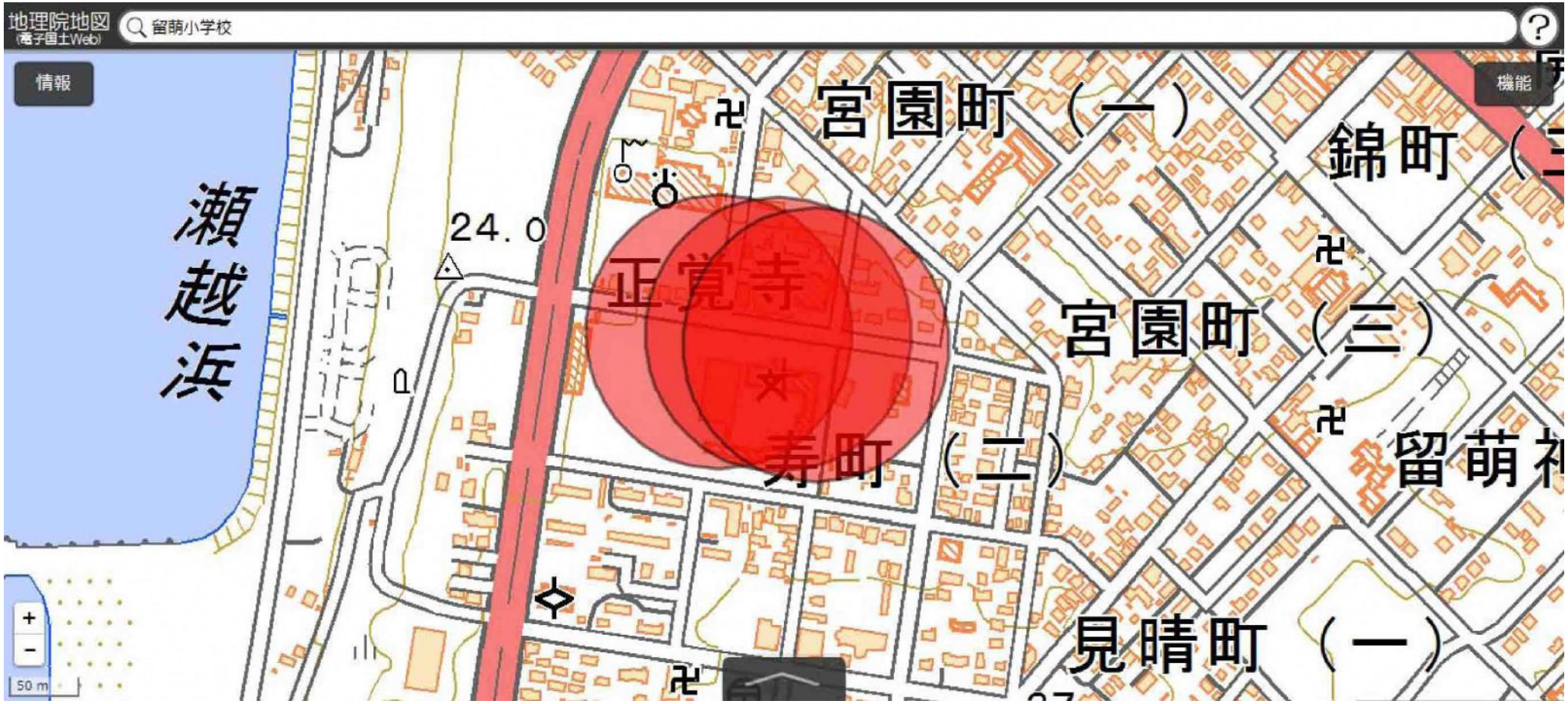

この地図は、国土地理院長の承認を得て、同院発行の電子地形図(タイル)を複製したものである。（承認番号　平29情複、第1225号）

留萌市立東光小学校
敷地の出入口の周囲100メートルの区域

国土地理院の電子地形図（タイル）に半径100メートルの円を追記

この地図は、国土地理院長の承認を得て、同院発行の電子地形図(タイル)を複製したものである。（承認番号　平29情複、第1225号）

留萌市立港北小学校
敷地の出入口の周囲100メートルの区域

国土地理院の電子地形図（タイル）に半径100メートルの円を追記

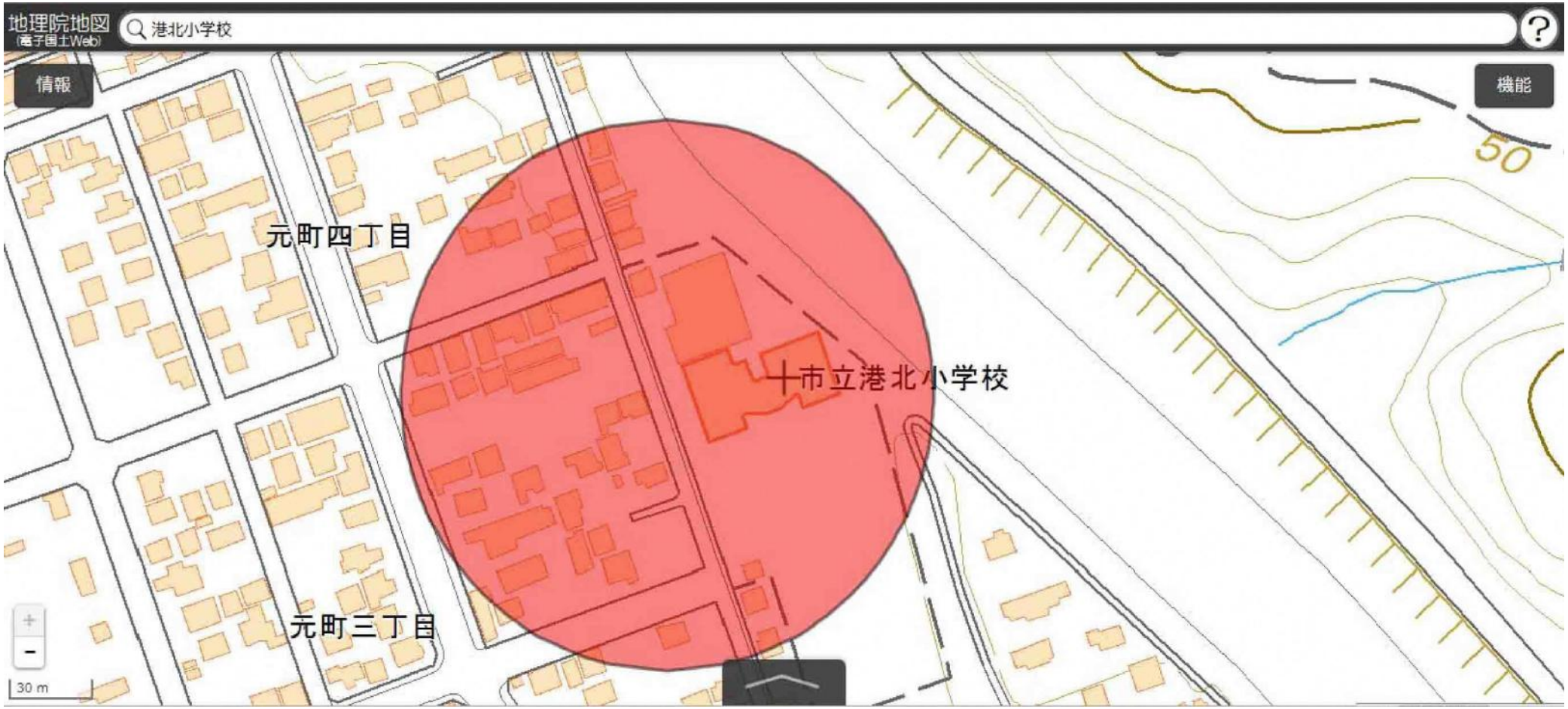

この地図は、国土地理院長の承認を得て、同院発行の電子地形図(タイル)を複製したものである。（承認番号　平29情複、第1225号）

留萌市立緑丘小学校
敷地の出入口の周囲100メートルの区域

国土地理院の電子地形図（タイル）に半径100メートルの円を追記

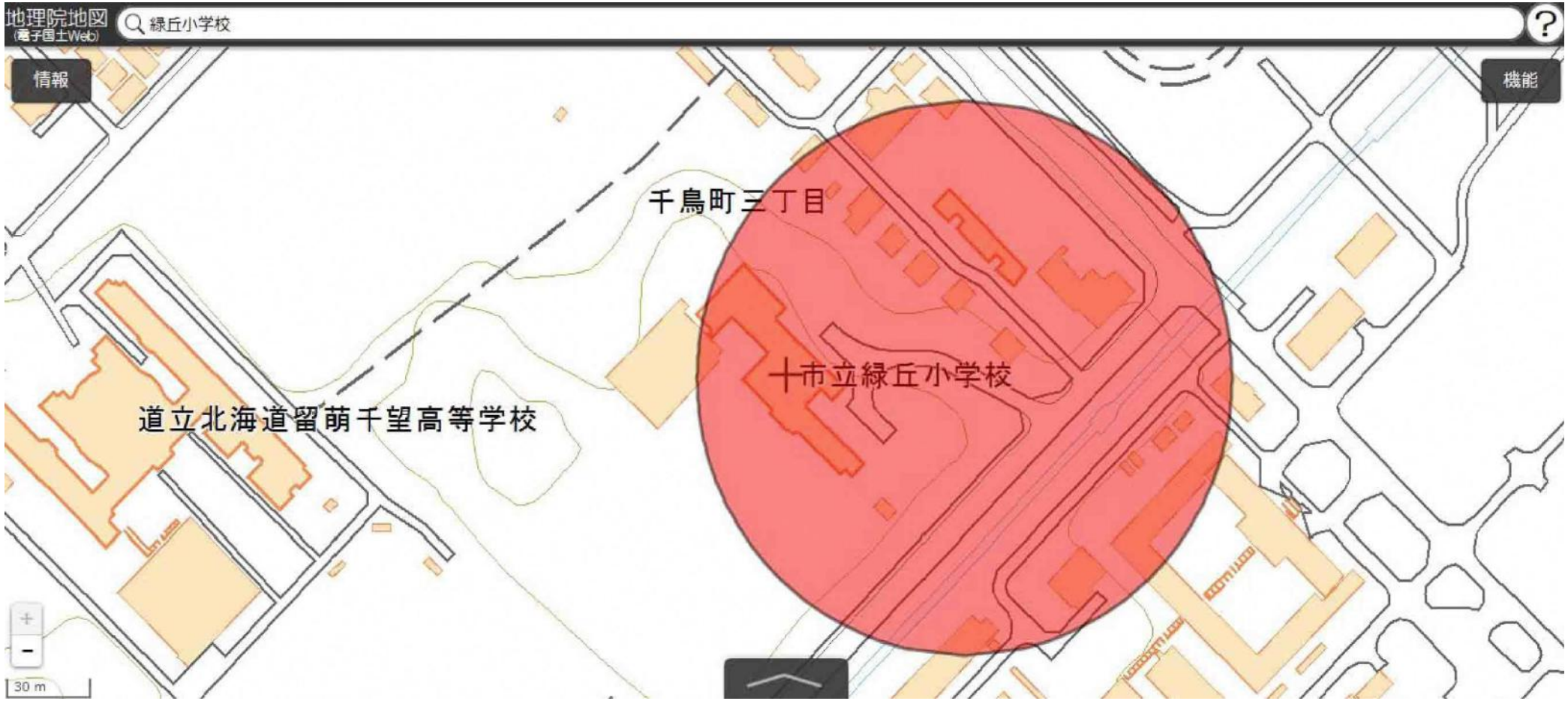

この地図は、国土地理院長の承認を得て、同院発行の電子地形図(タイル)を複製したものである。（承認番号　平29情複、第1225号）

留萌市立潮静小学校
敷地の出入口の周囲100メートルの区域

国土地理院の電子地形図（タイル）に半径100メートルの円を追記

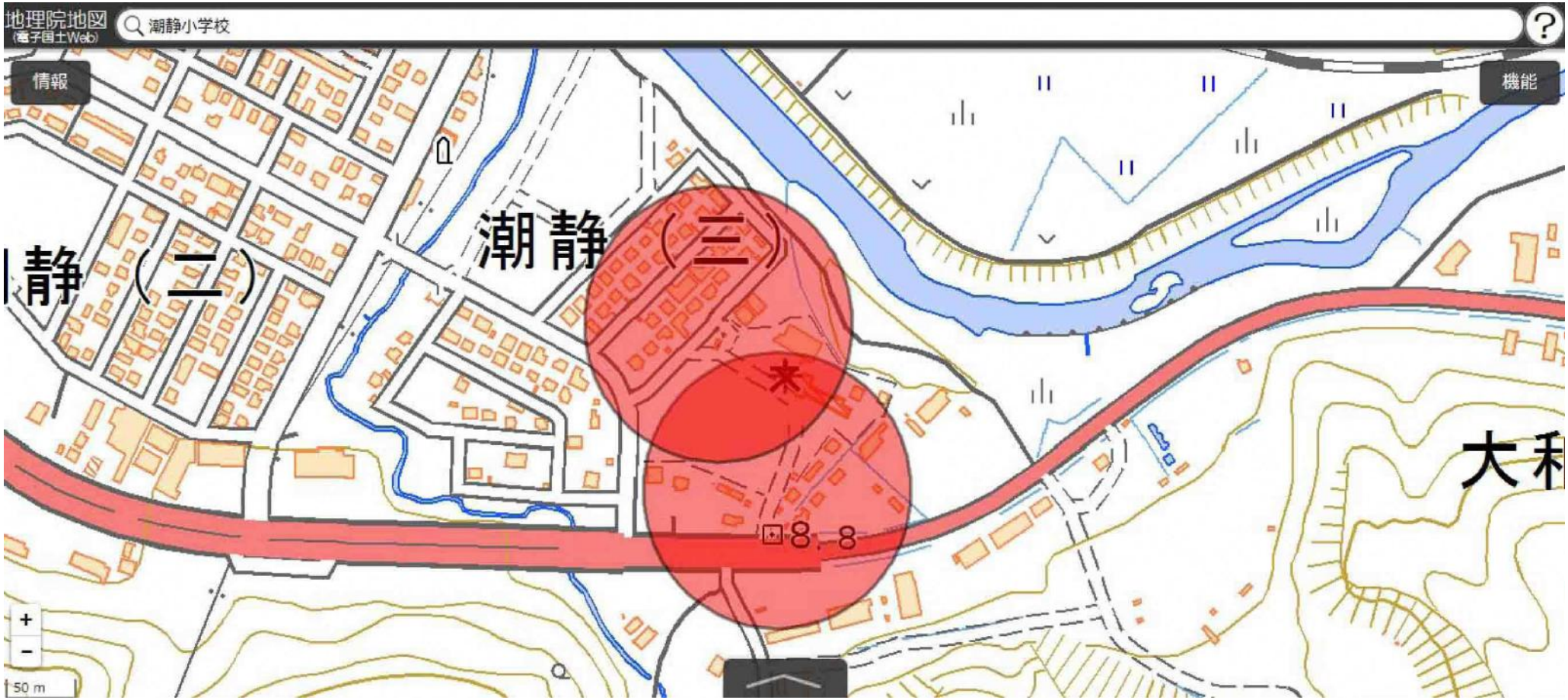

この地図は、国土地理院長の承認を得て、同院発行の電子地形図(タイル)を複製したものである。（承認番号　平29情複、第1225号）

留萌市立留萌中学校
敷地の出入口の周囲100メートルの区域

国土地理院の電子地形図（タイル）に半径100メートルの円を追記

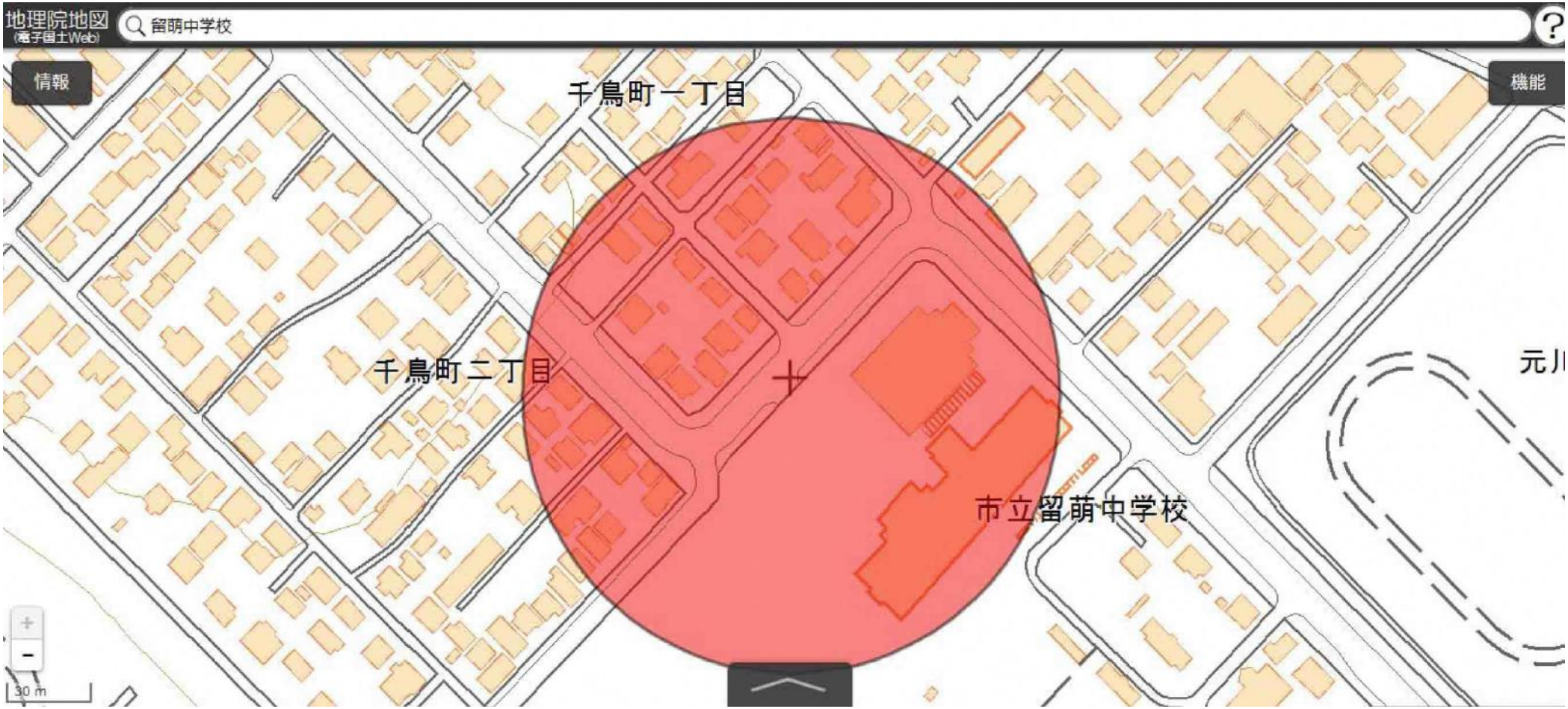

この地図は、国土地理院長の承認を得て、同院発行の電子地形図(タイル)を複製したものである。（承認番号　平29情複、第1225号）

留萌市立港南中学校
敷地の出入口の周囲100メートルの区域

国土地理院の電子地形図（タイル）に半径100メートルの円を追記

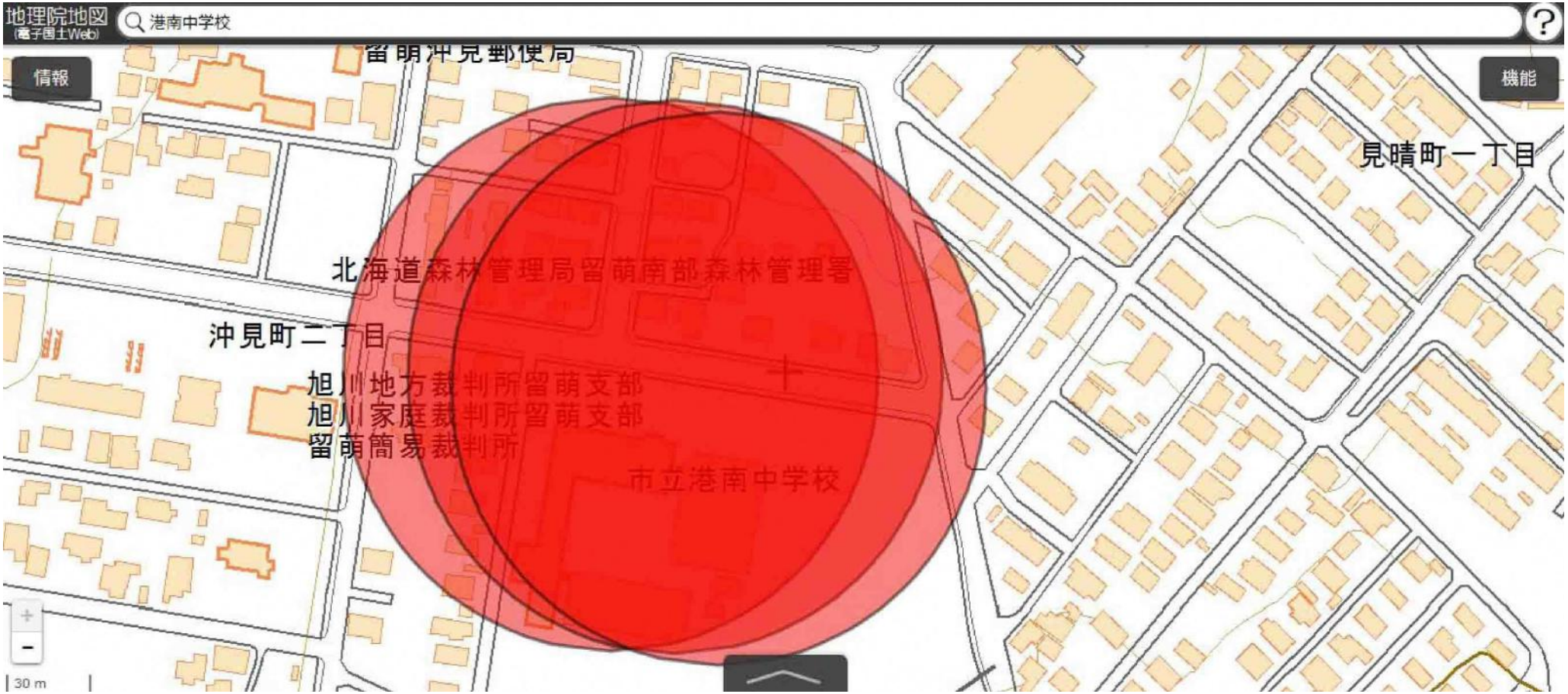

この地図は、国土地理院長の承認を得て、同院発行の電子地形図(タイル)を複製したものである。（承認番号　平29情複、第1225号）