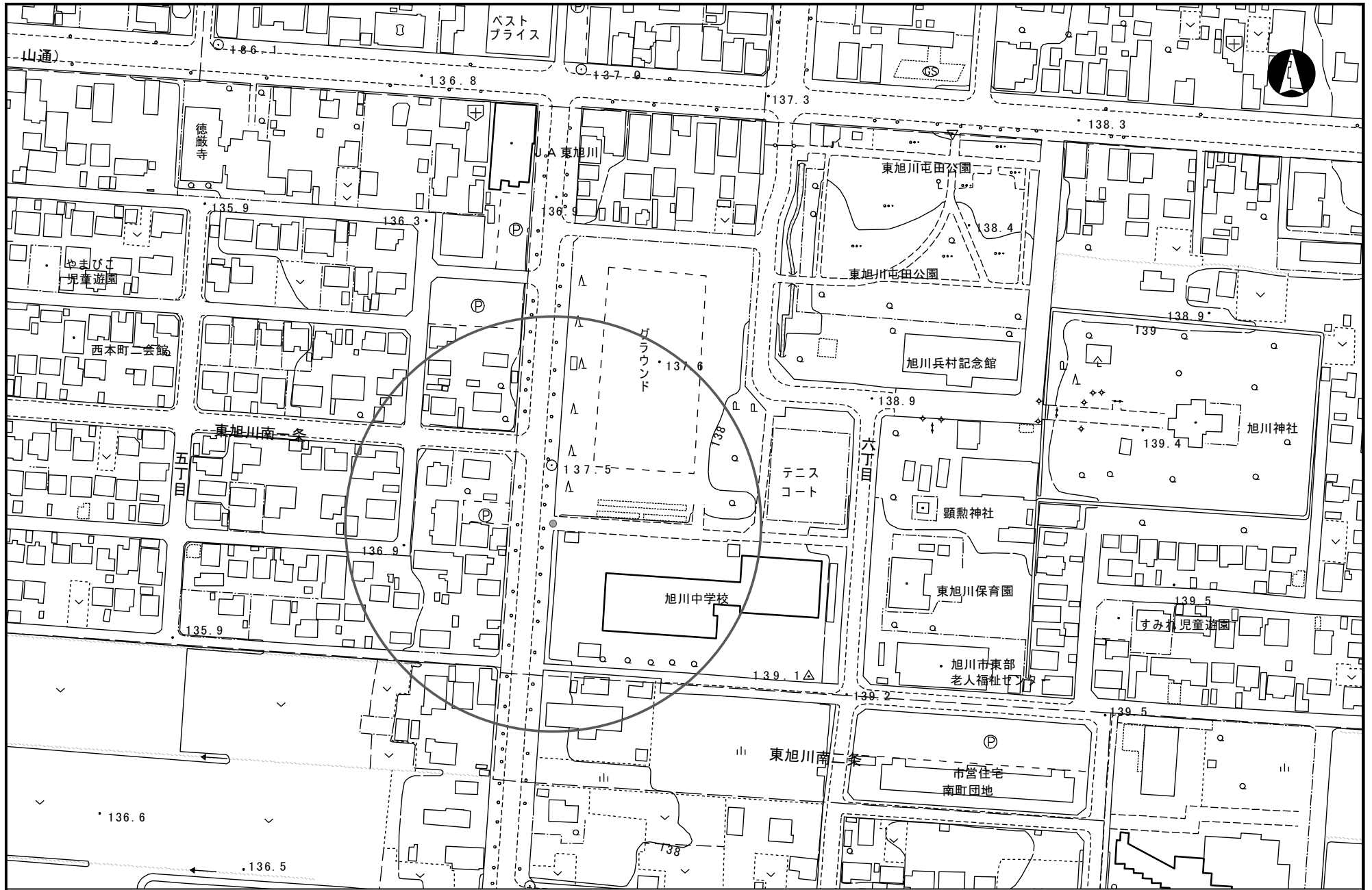
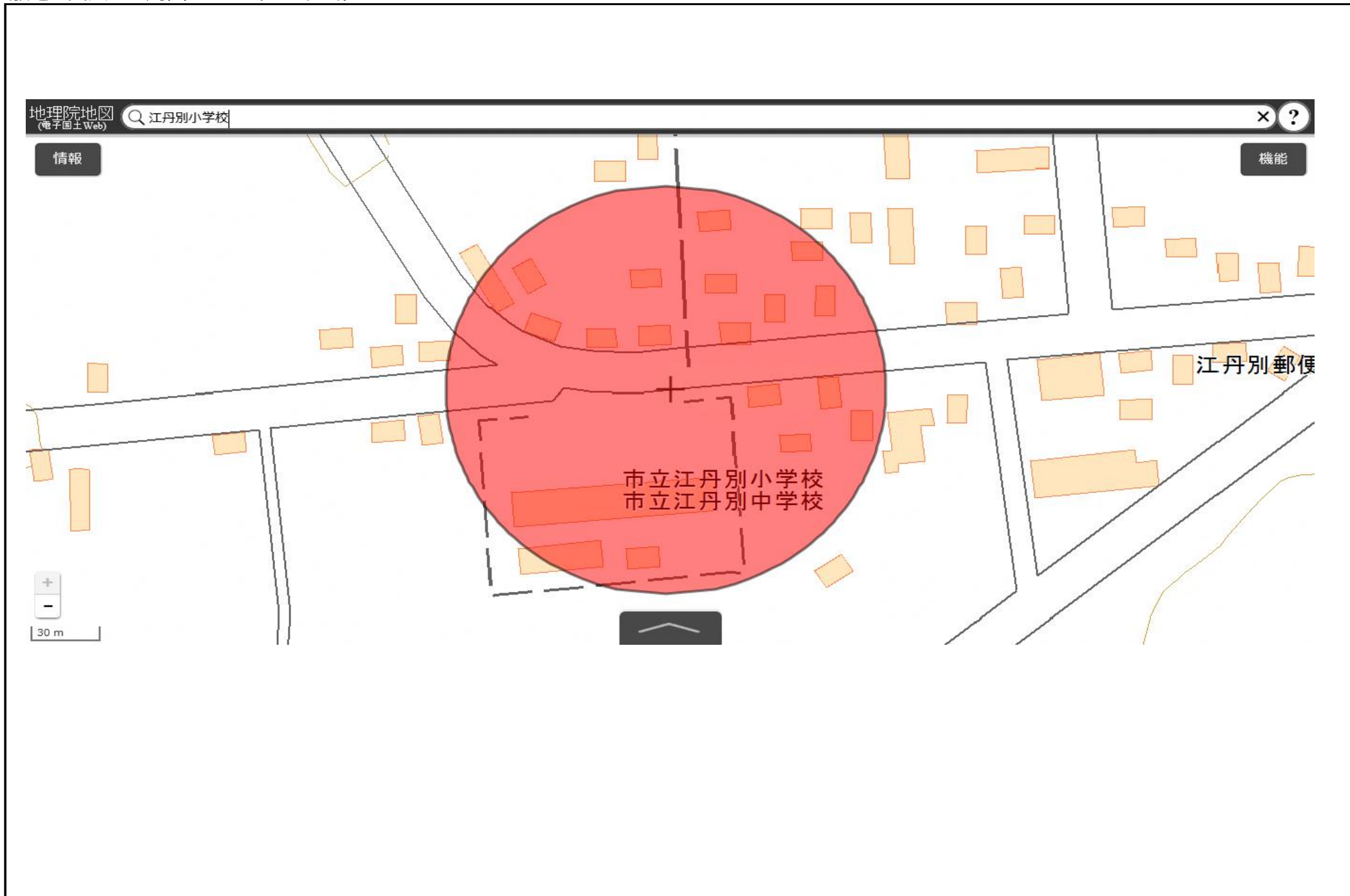


【旭川中学校の敷地の出入口の周囲100メートルの区域】

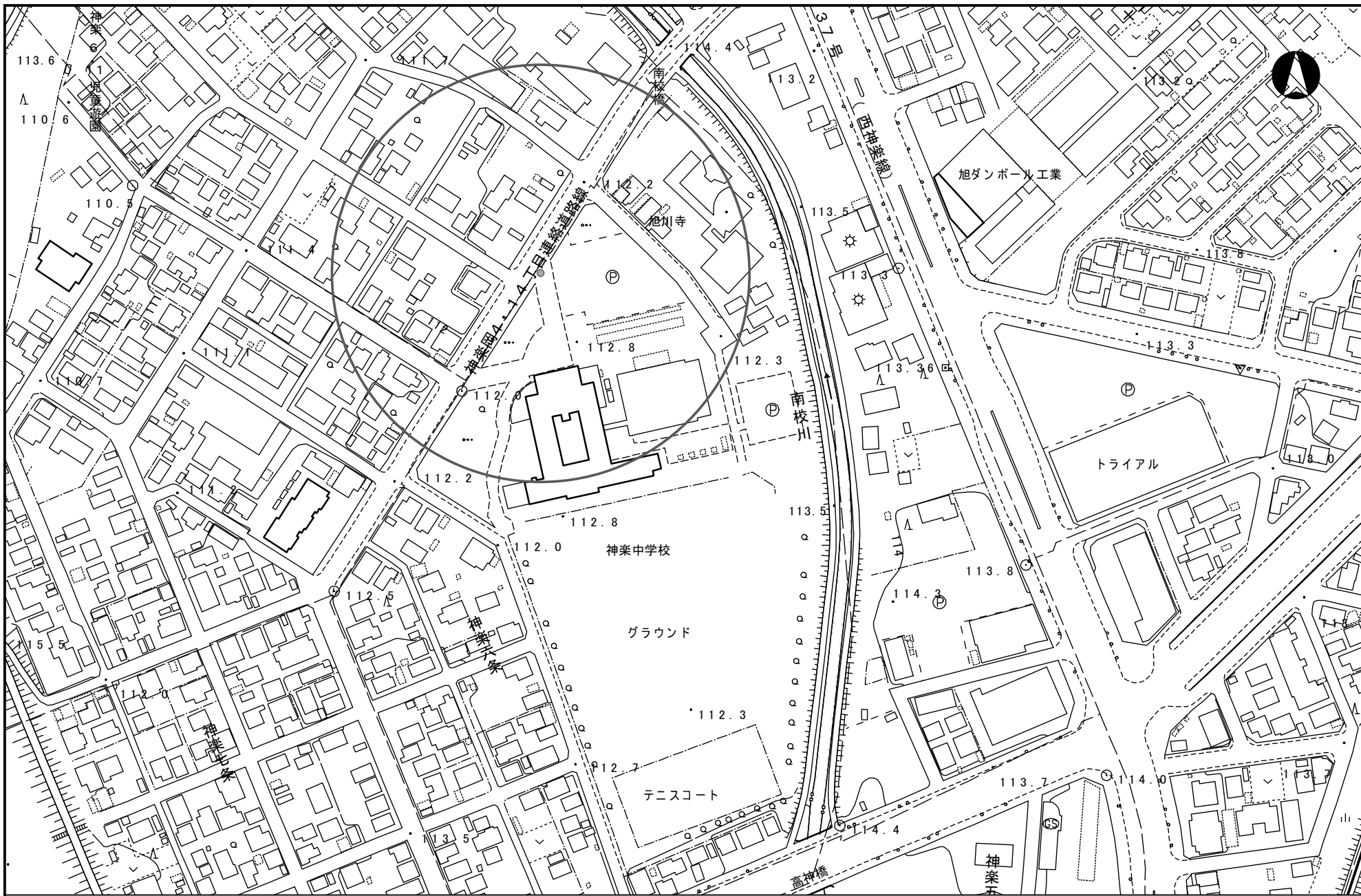


【縮尺 1:2,500】

旭川市 (GISにより作成)



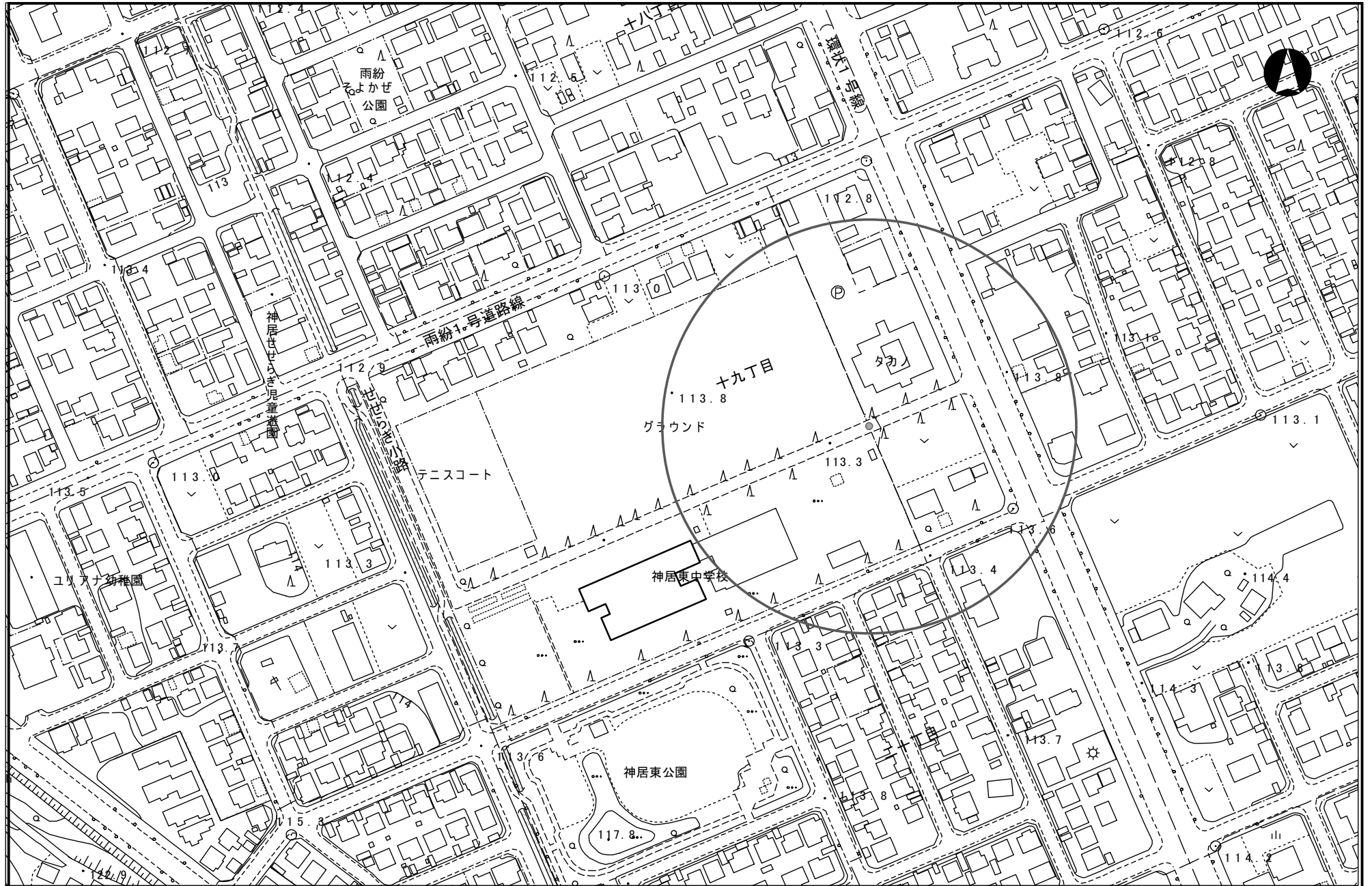
【神楽中学校の敷地の出入口の周囲100メートルの区域】



[縮尺 1:2,500]

旭川市 (GISにより作成)

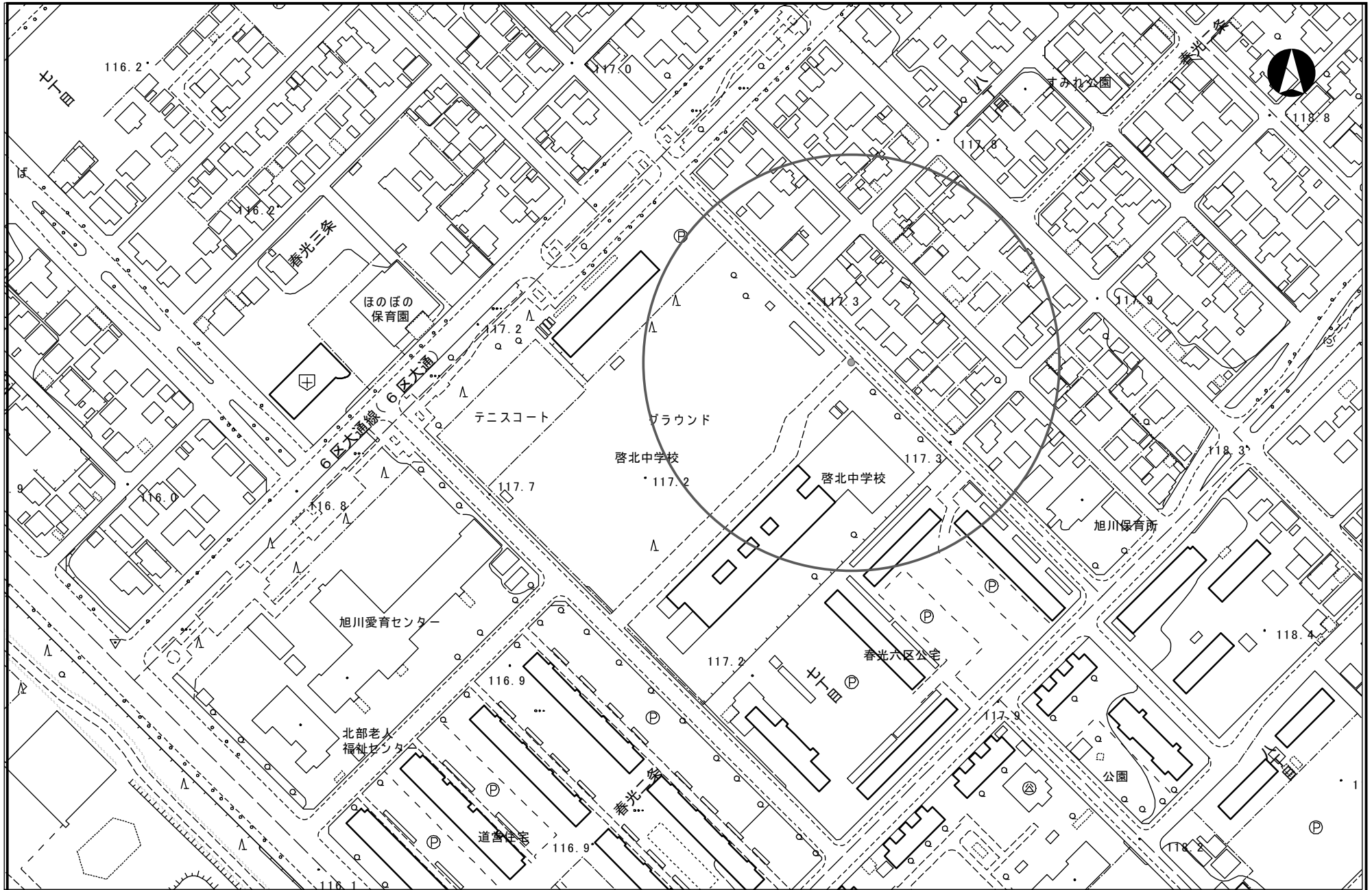
【神居東中学校の敷地の出入口の周囲100メートルの区域】



【縮尺 1:2,500】

旭川市 (GISにより作成)

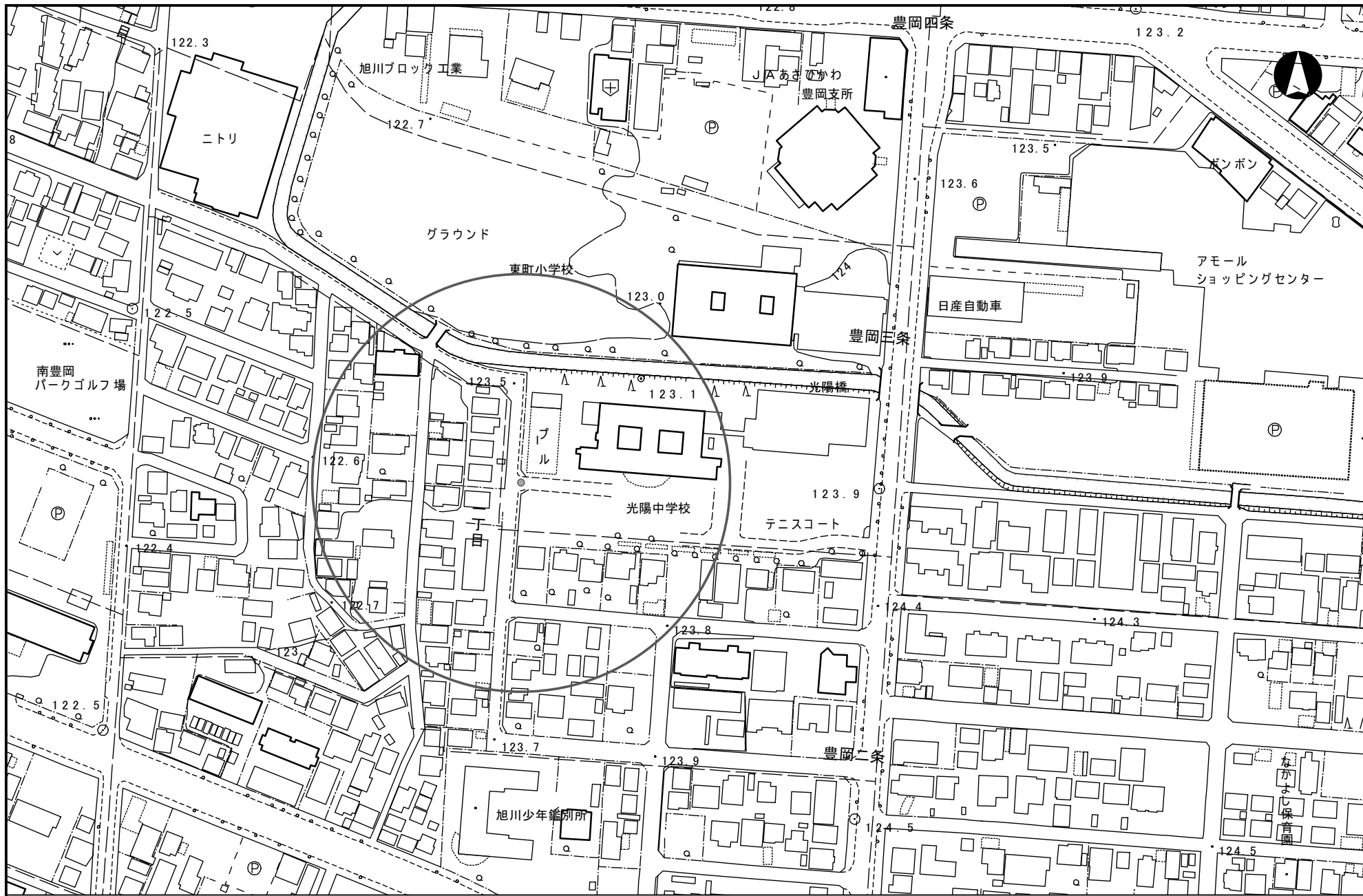
【啓北中学校の敷地の出入口の周囲100メートルの区域】



【縮尺 1:2,500】

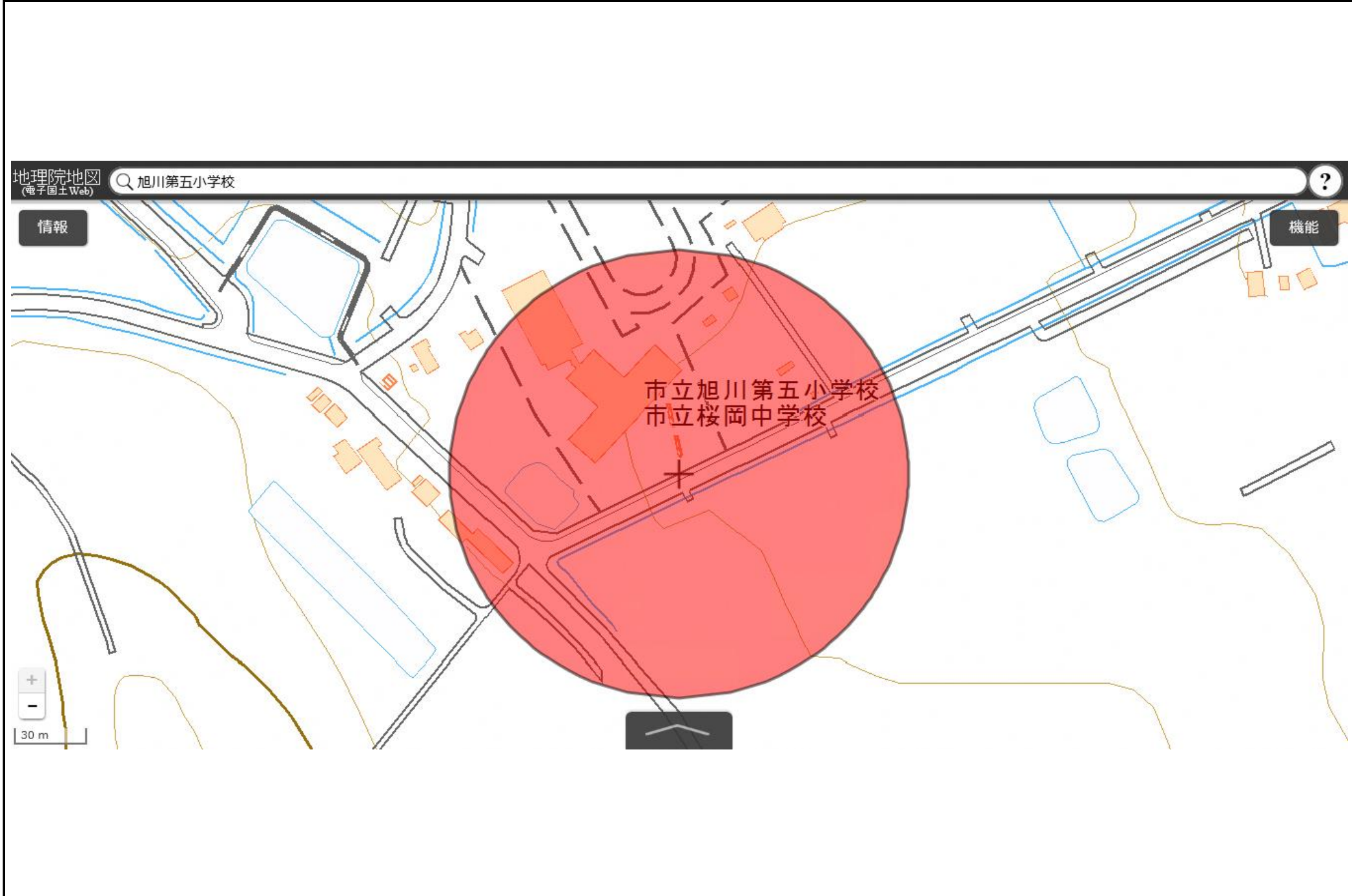
旭川市 (GISにより作成)

【光陽中学校の敷地の出入口の周囲100メートルの区域】



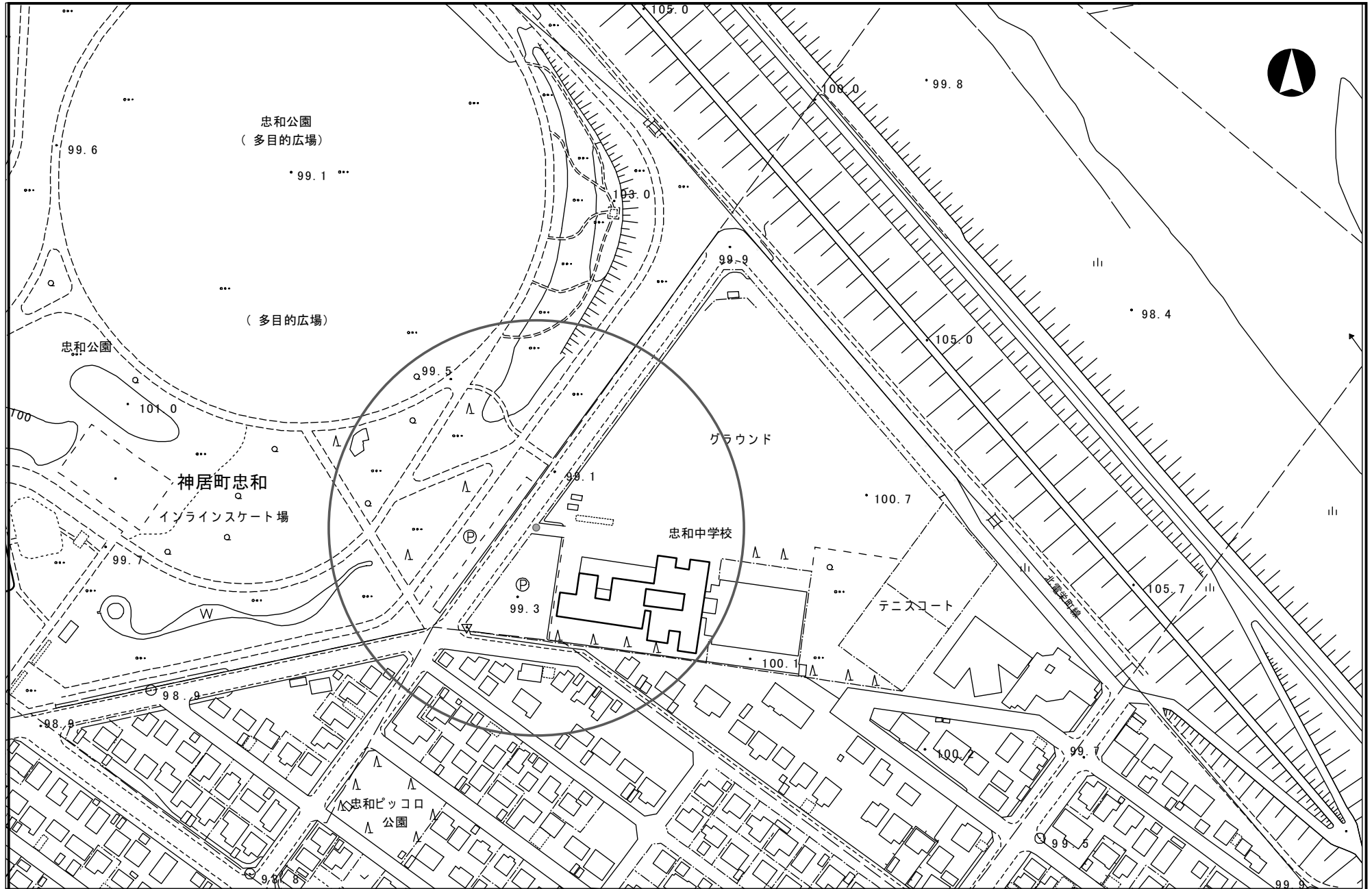
【縮尺 1:2,500】

旭川市 (GISにより作成)





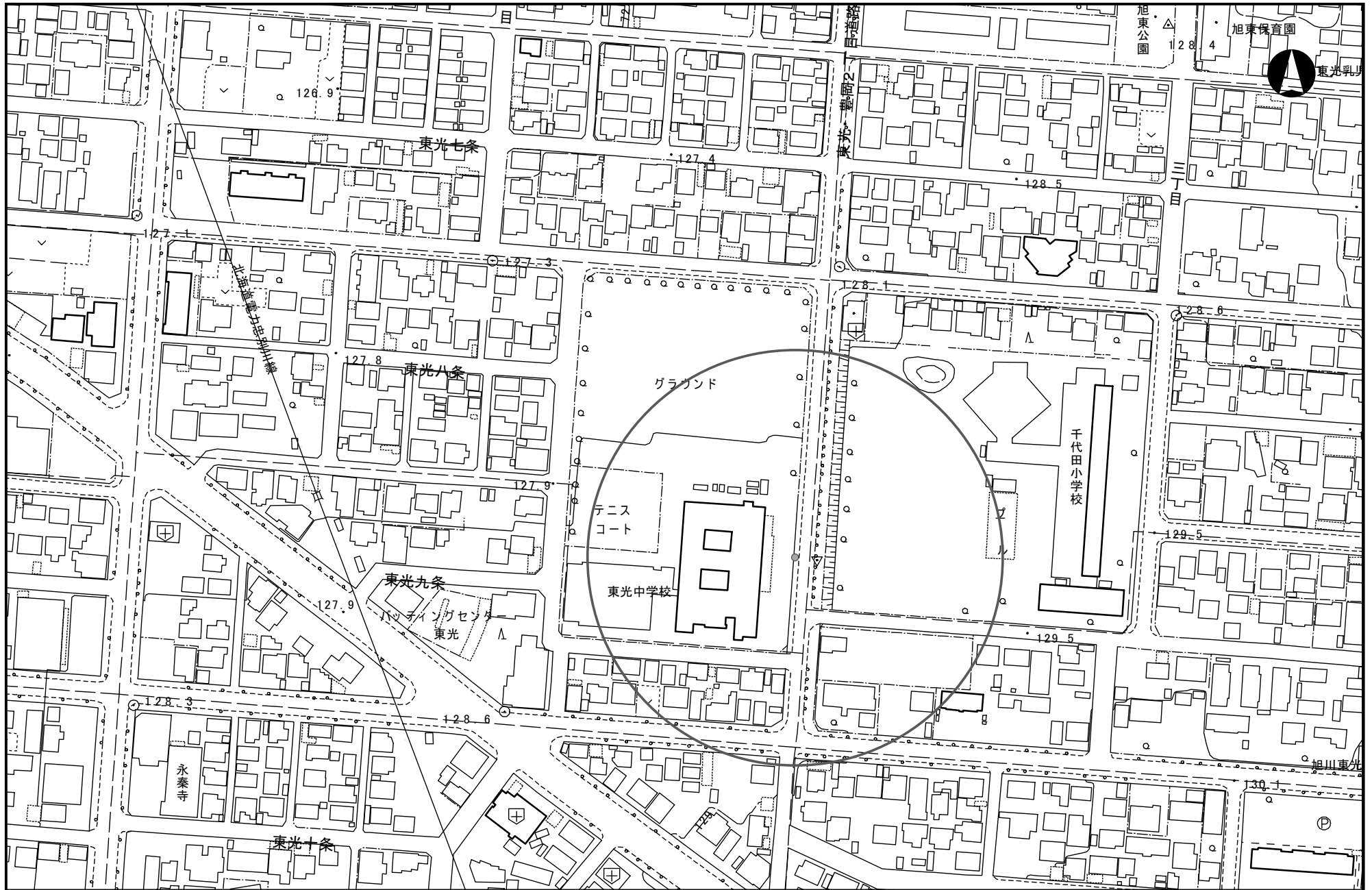
【忠和中学校の敷地の出入口の周囲100メートルの区域】



【縮尺 1:2,500】

旭川市 (GISにより作成)

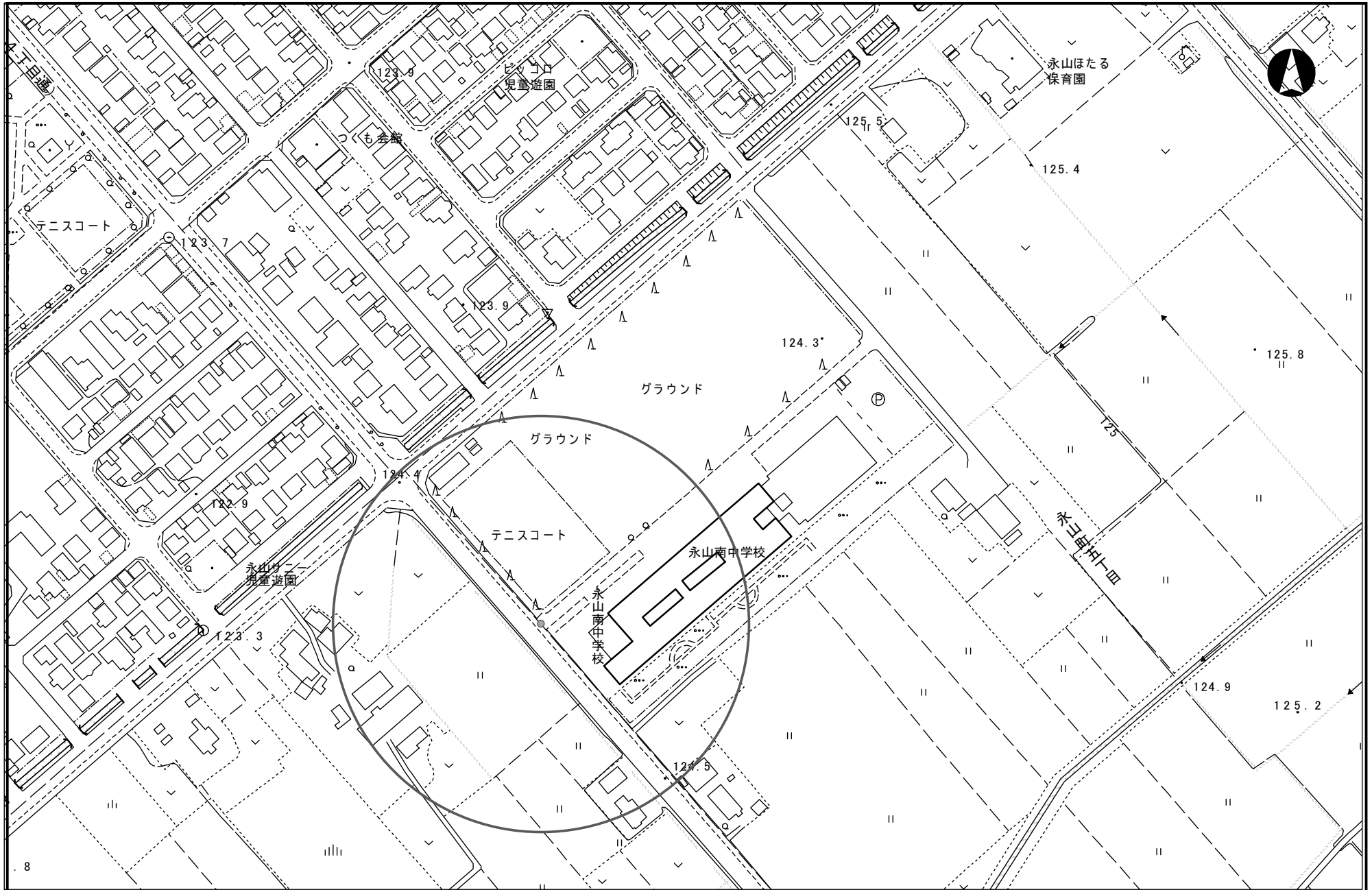
【東光中学校の敷地の出入口の周囲100メートルの区域】



【縮尺 1:2,500】

旭川市 (GISにより作成)

【永山南中学校の敷地の出入口の周囲100メートルの区域】



【縮尺 1:2,500】

旭川市 (GISにより作成)

【東鷹栖中学校の敷地の出入口の周囲100メートルの区域】

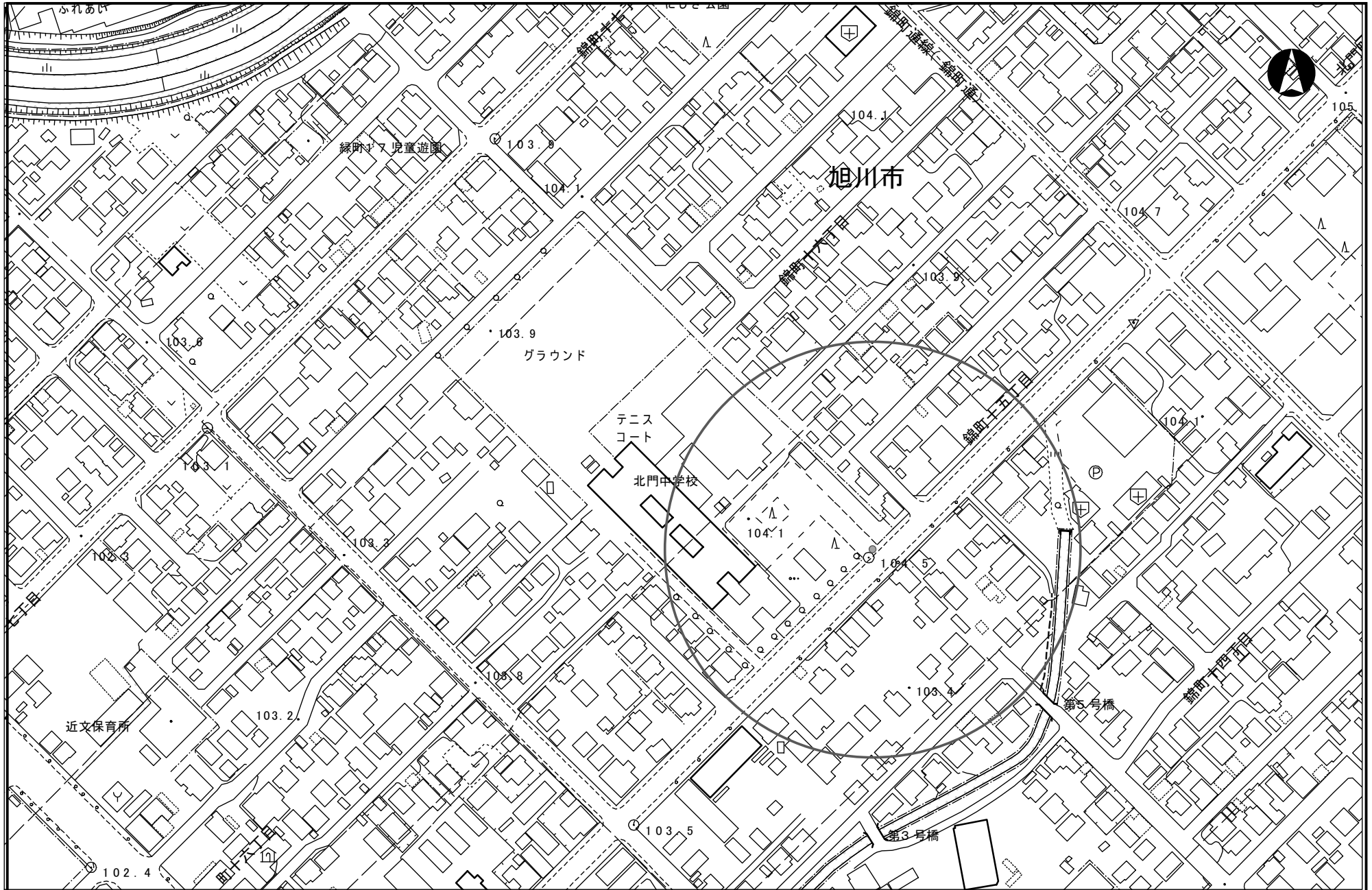


[縮尺 1:2,500]

旭川市 (GISにより作成)



【北門中学校の敷地の出入口の周囲100メートルの区域】



【縮尺 1:2,500】

旭川市 (GISにより作成)

