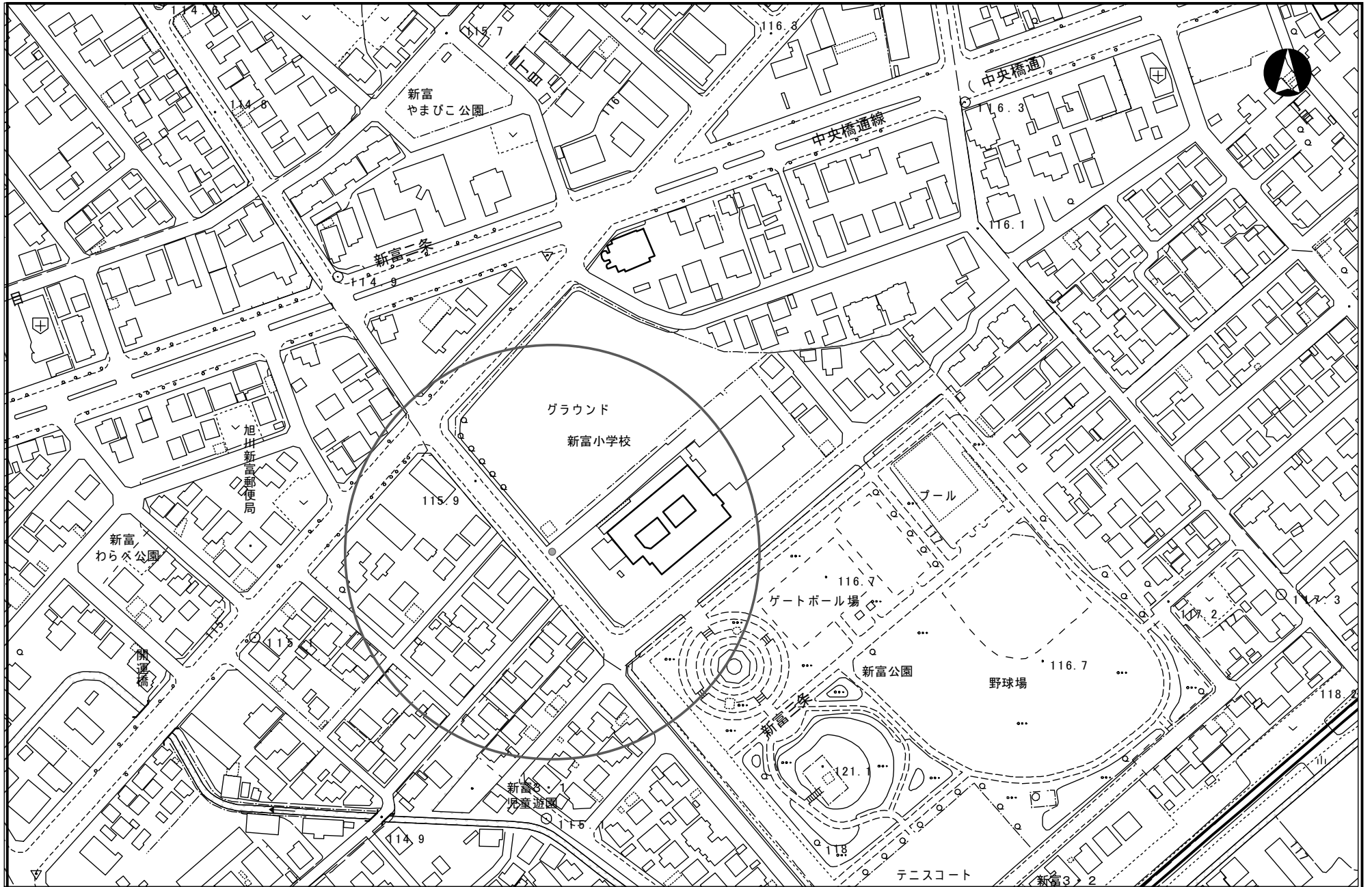


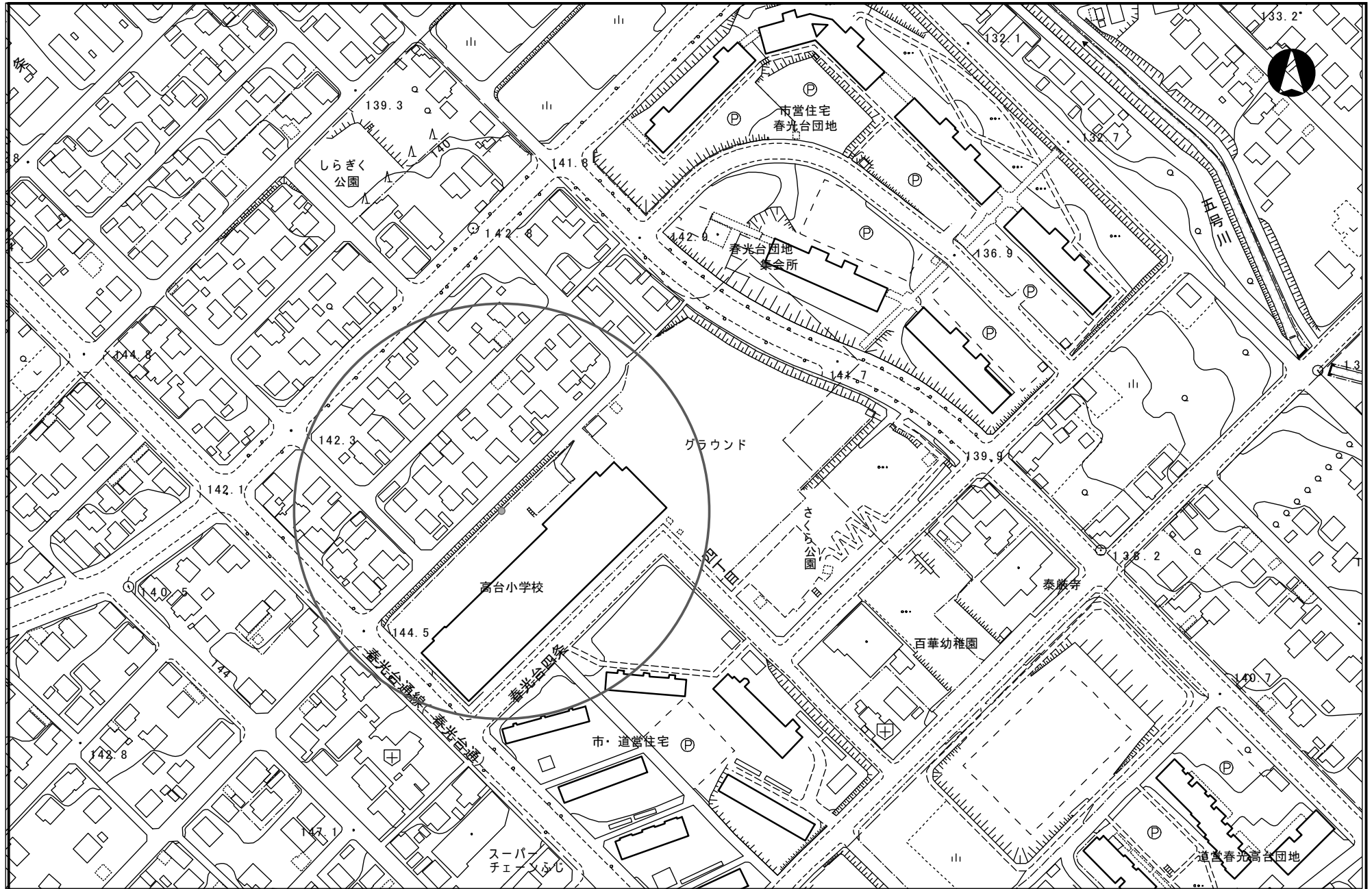
【新富小学校の敷地の出入口の周囲100メートルの区域】



【縮尺 1:2,500】

旭川市 (GISにより作成)

【高台小学校の敷地の出入口の周囲100メートルの区域】



【縮尺 1:2,500】

旭川市 (GISにより作成)

【台場小学校の敷地の出入口の周囲100メートルの区域】

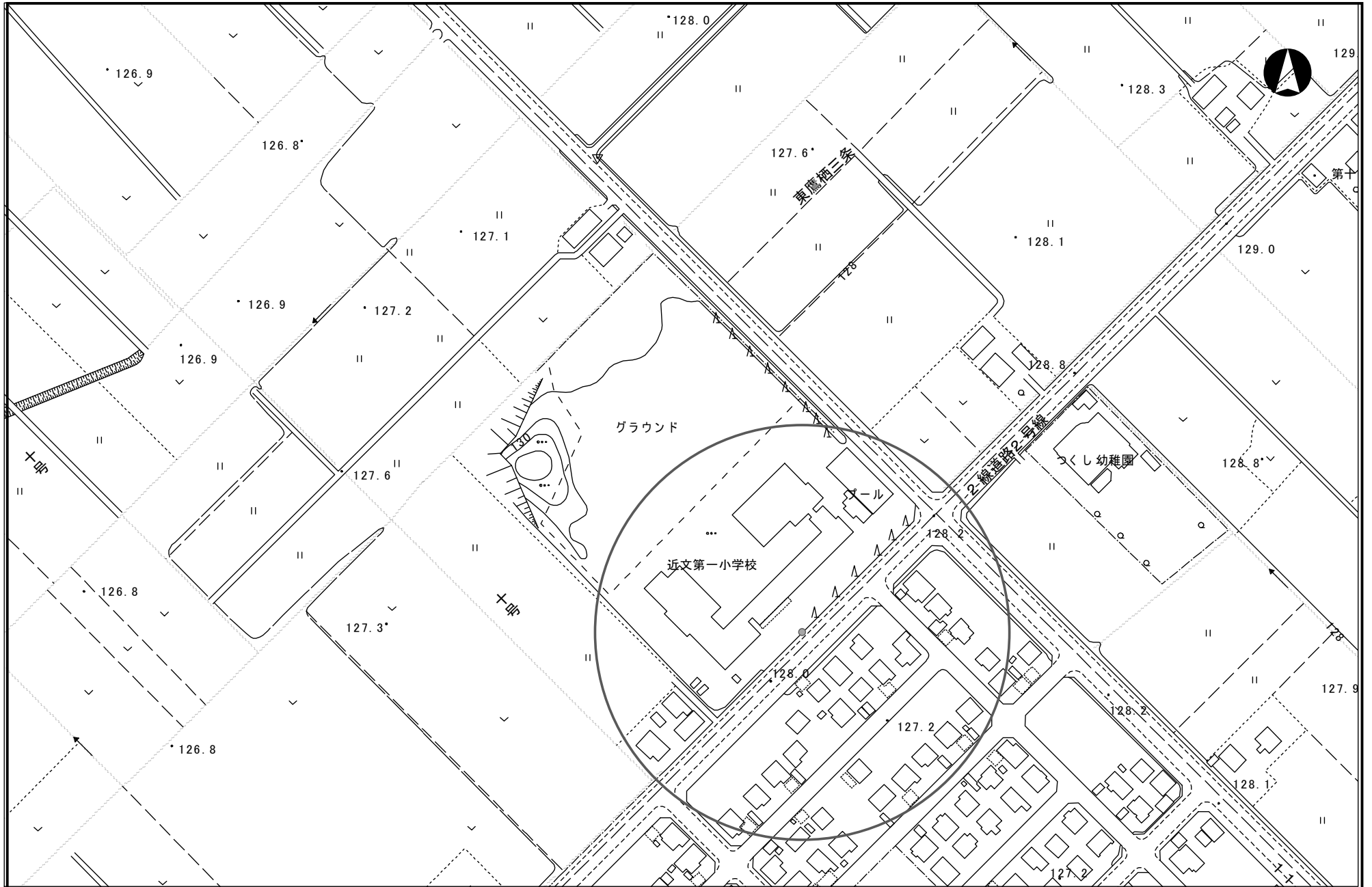


【縮尺 1:2,500】

旭川市 (GISにより作成)



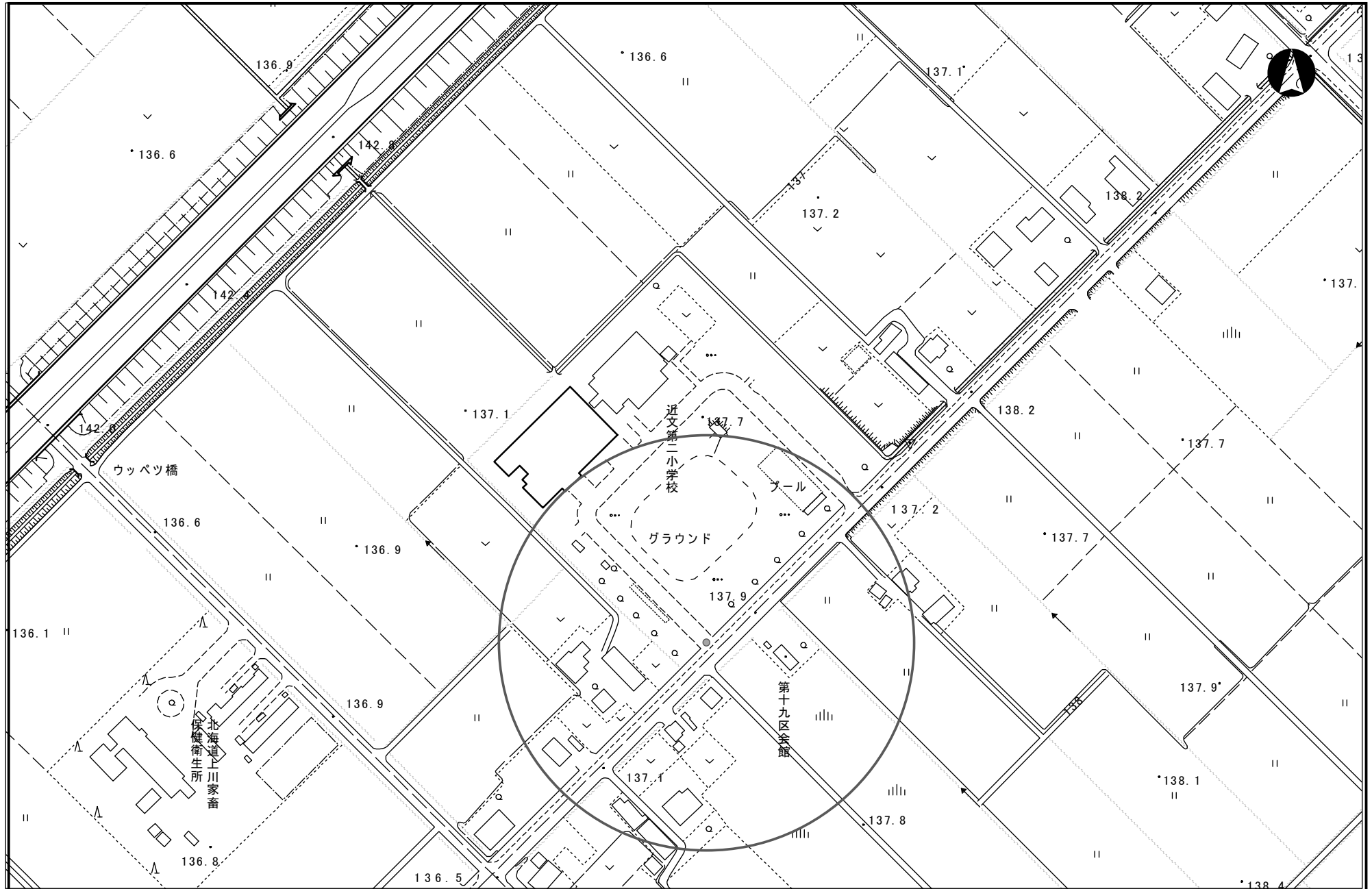
【近文第一小学校の敷地の出入口の周囲100メートルの区域】



【縮尺 1:2,500】

旭川市 (GISにより作成)

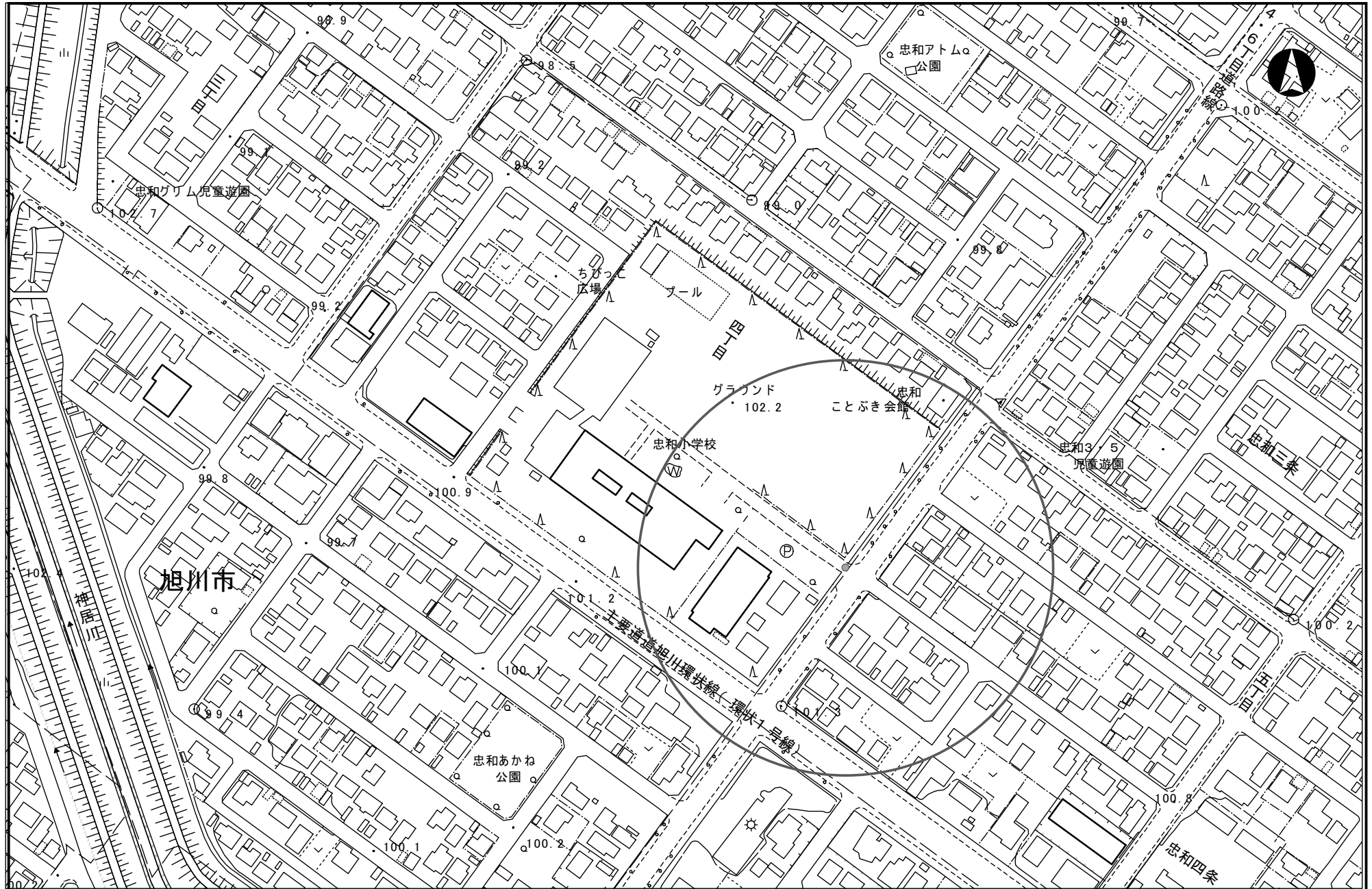
【近文第二小学校の敷地の出入口の周囲100メートルの区域】



【縮尺 1:2,500】

旭川市 (GISにより作成)

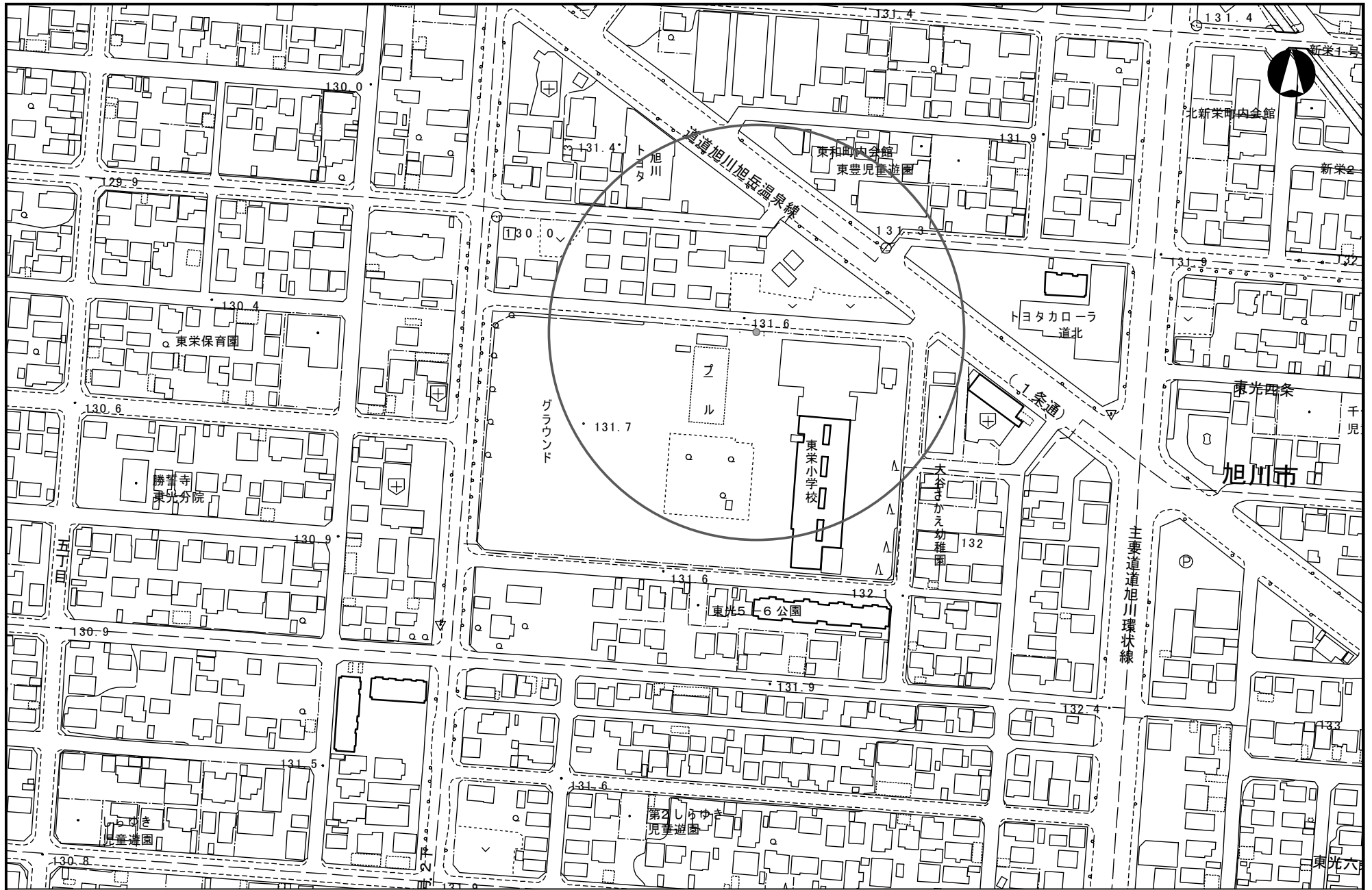
【忠和小学校の敷地の出入口の周囲100メートルの区域】



【縮尺 1:2,500】

旭川市 (GISにより作成)

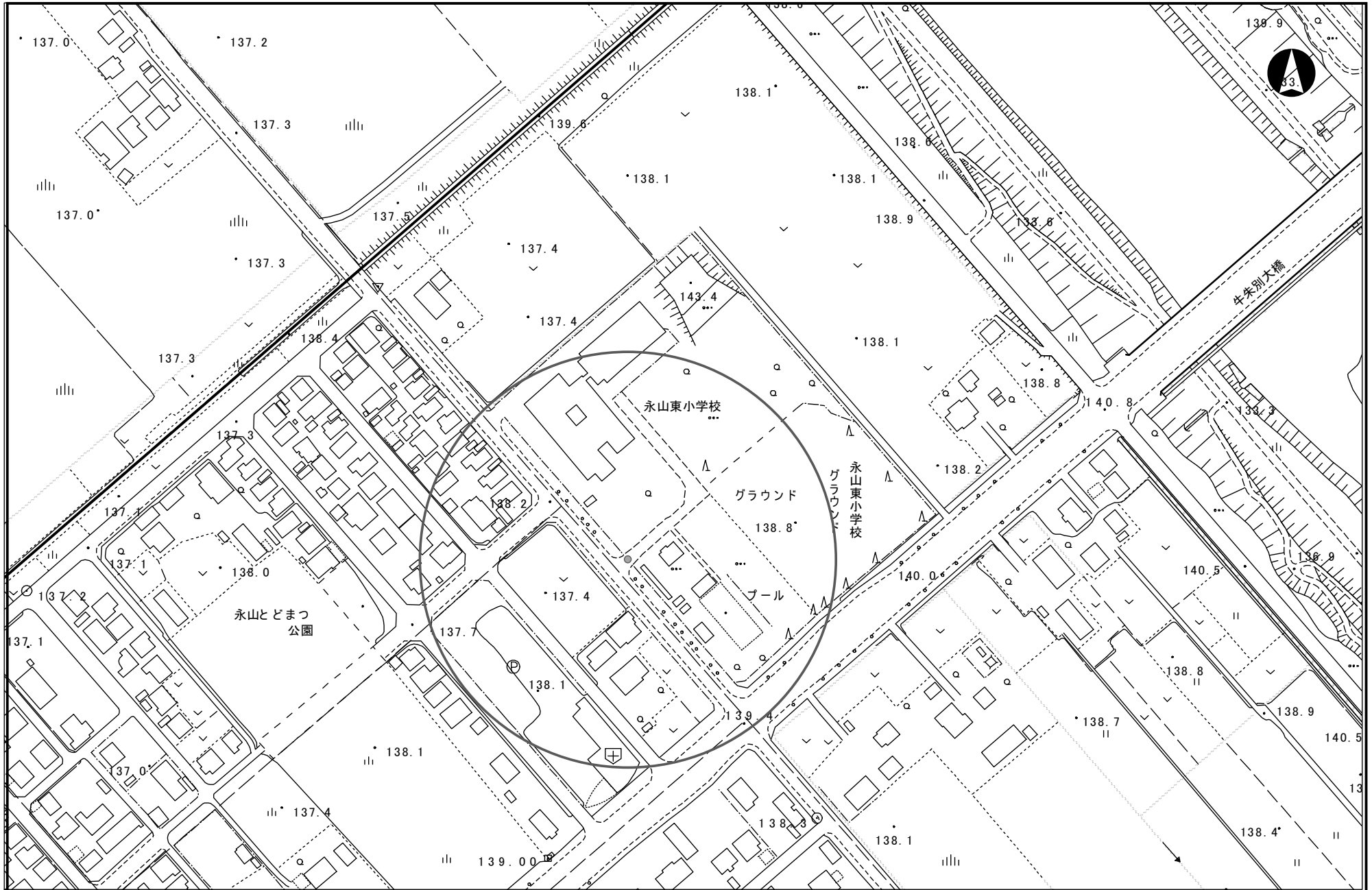
【東栄小学校の敷地の出入口の周囲100メートルの区域】



【縮尺 1:2,500】

旭川市 (GISにより作成)

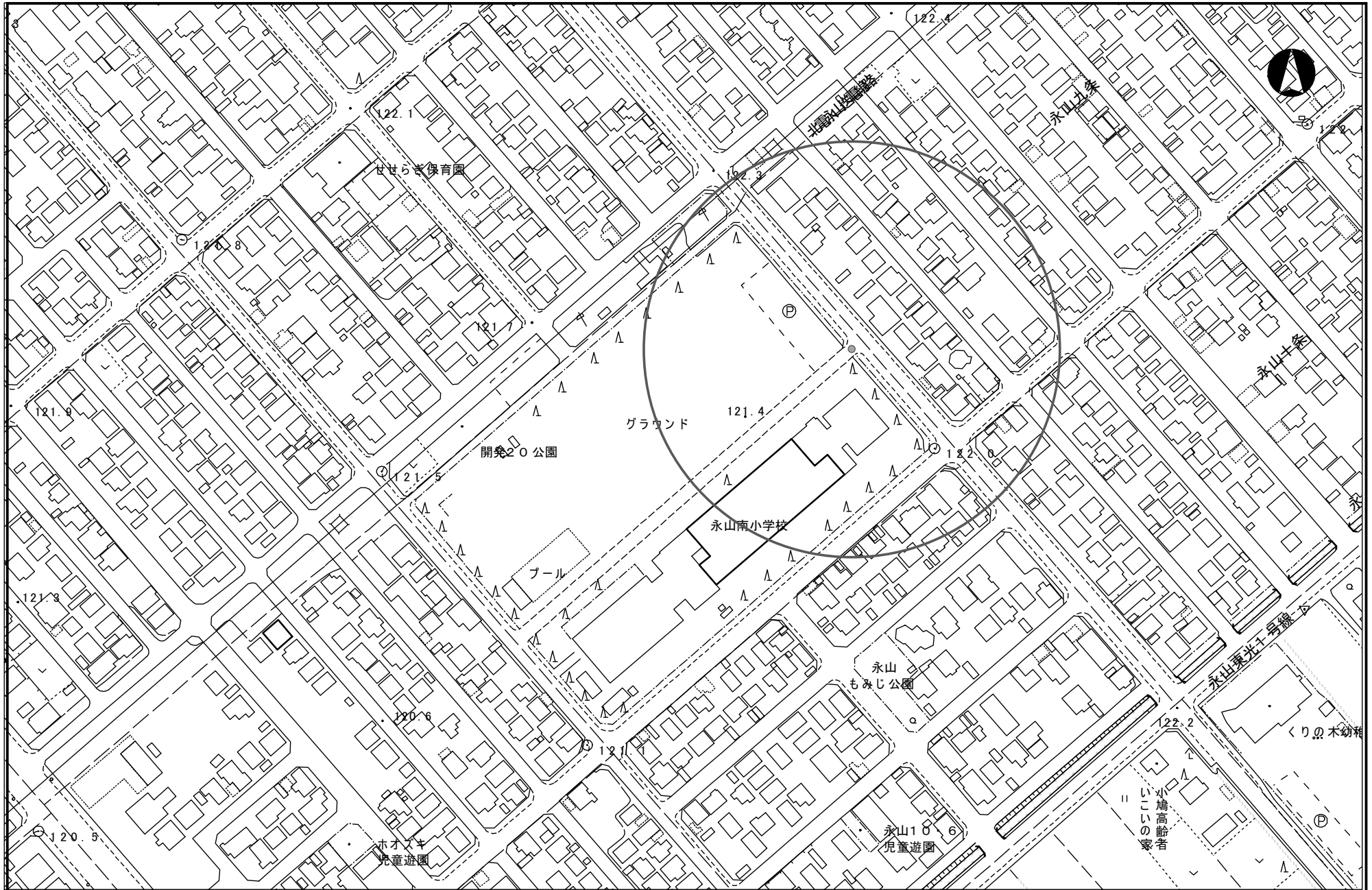
【永山東小学校の敷地の出入口の周囲100メートルの区域】



【縮尺 1:2,500】

旭川市 (GISにより作成)

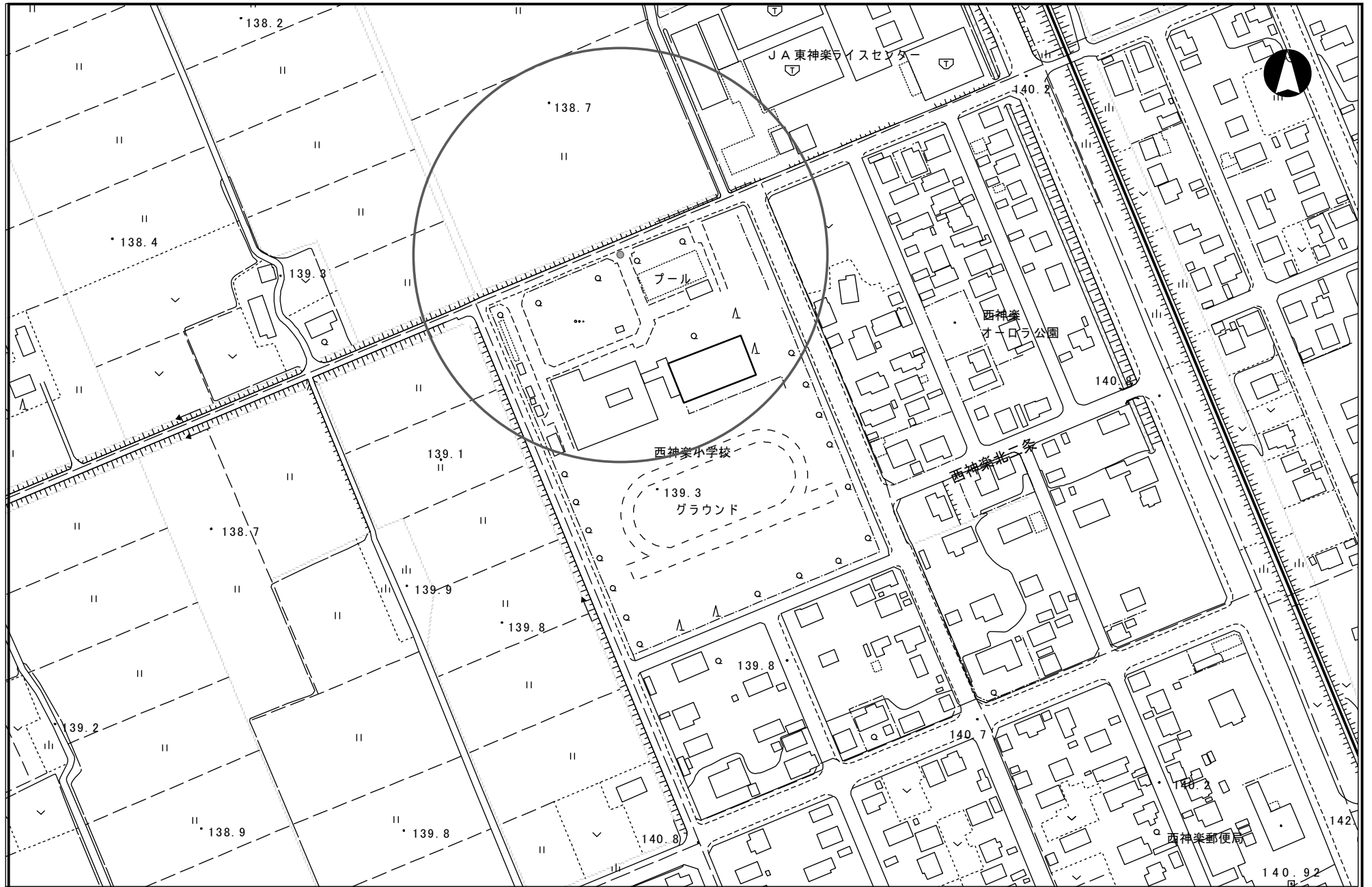
【永山南小学校の敷地の出入口の周囲100メートルの区域】



【縮尺 1:2,500】

旭川市 (GISにより作成)

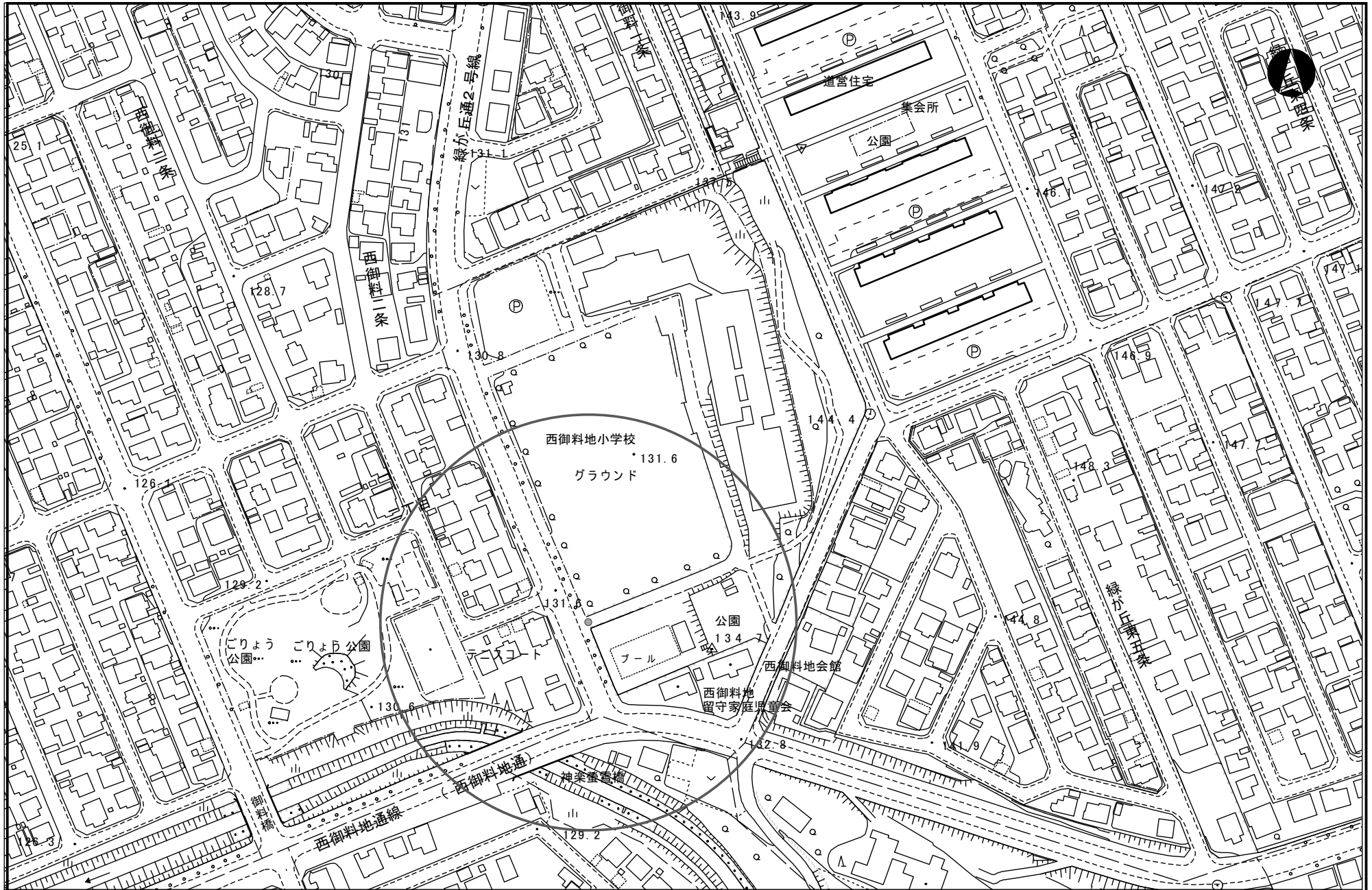
【西神楽小学校の敷地の出入口の周囲100メートルの区域】



【縮尺 1:2,500】

旭川市 (GISにより作成)

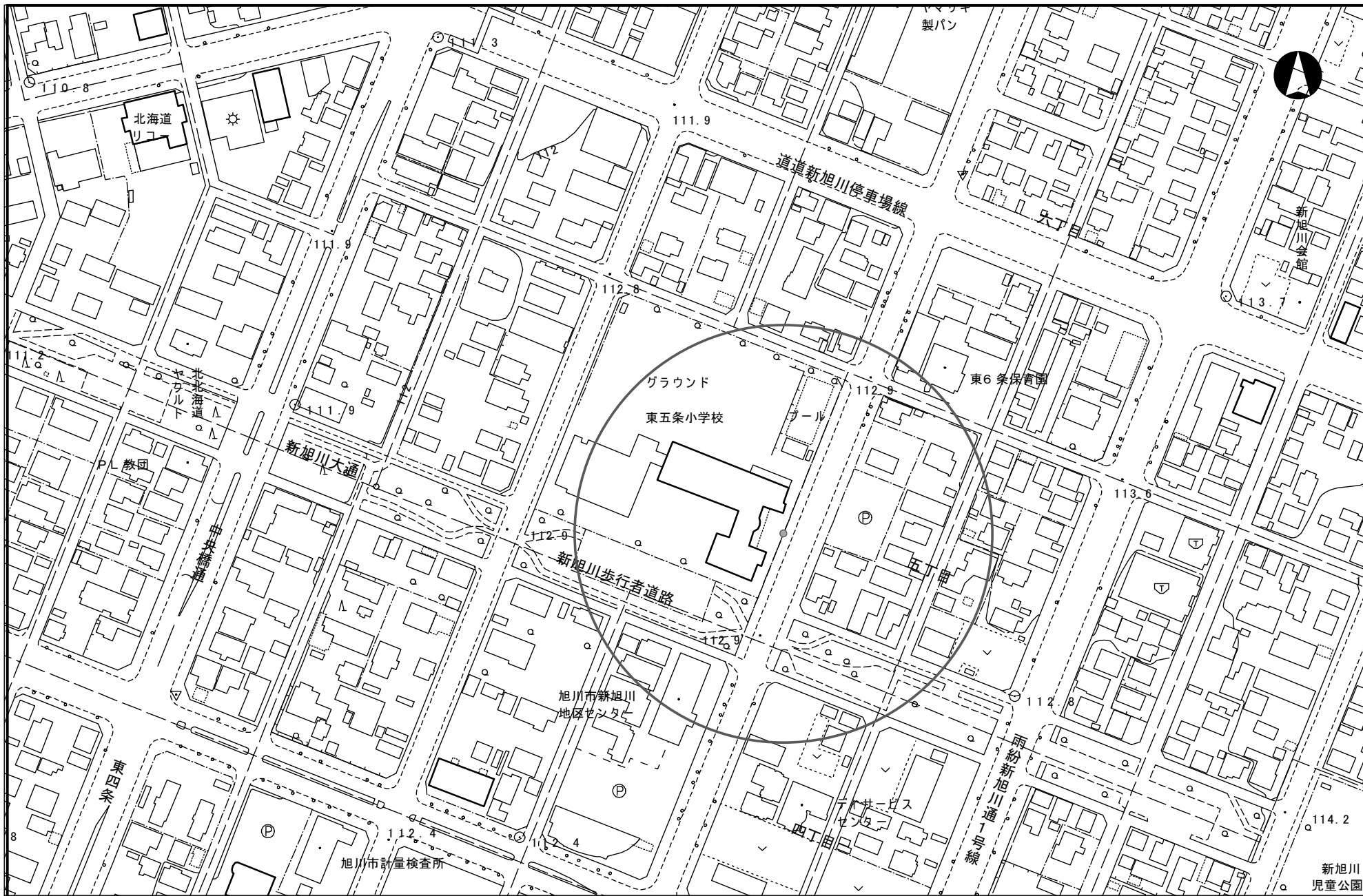
【西御料地小学校の敷地の出入口の周囲100メートルの区域】



【縮尺 1:2,500】

旭川市 (GISにより作成)

【東五条小学校の敷地の出入口の周囲100メートルの区域】



【縮尺 1:2,500】

旭川市 (GISにより作成)