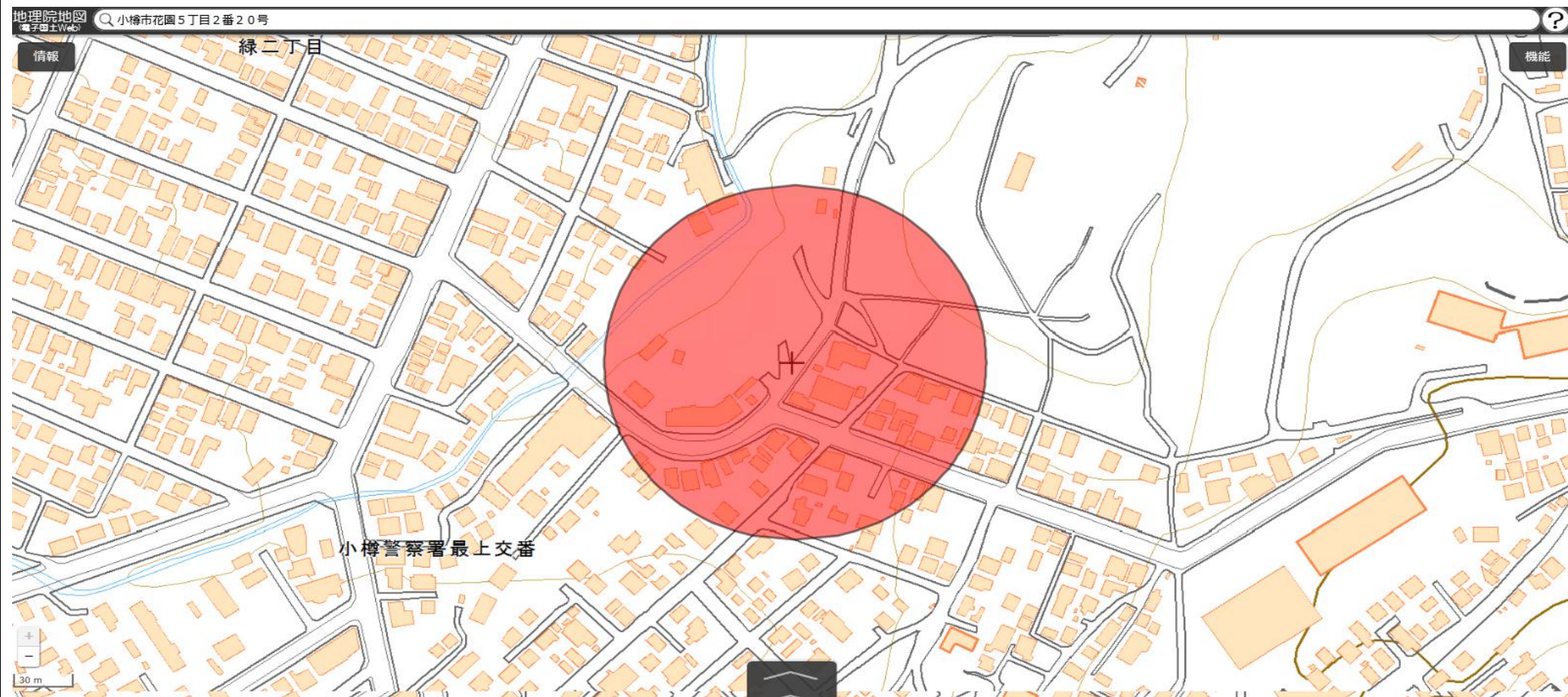


小樽市立山の手小学校
敷地の出入口の周囲100メートルの区域

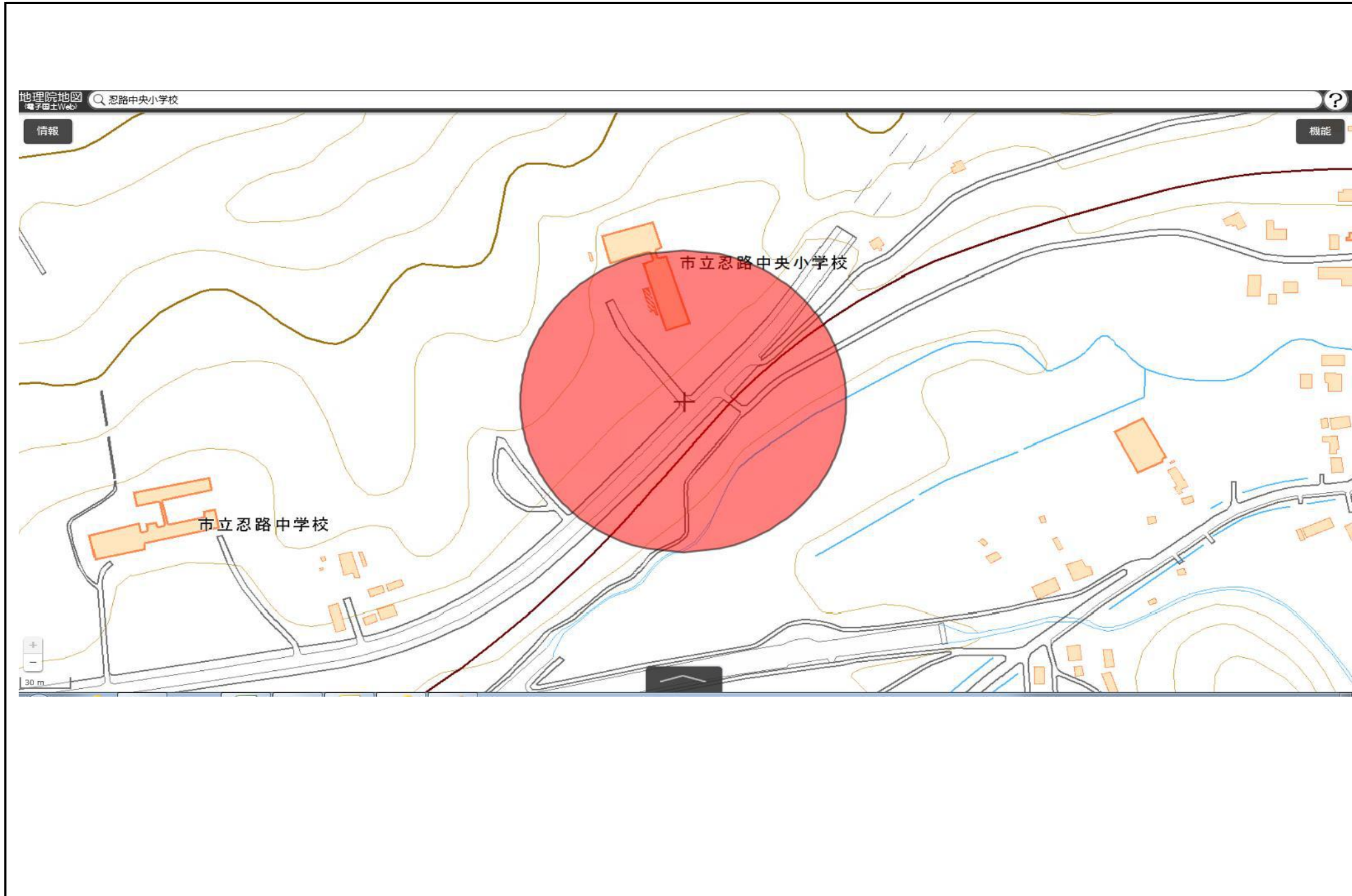
国土地理院の電子地形図（タイル）に半径100メートルの円を追記



この地図は、国土地理院長の承認を得て、同院発行の電子地形図(タイル)を複製したものである。(承認番号 平29情複、第1225号)

小樽市立忍路中央小学校
敷地の出入口の周囲100メートルの区域

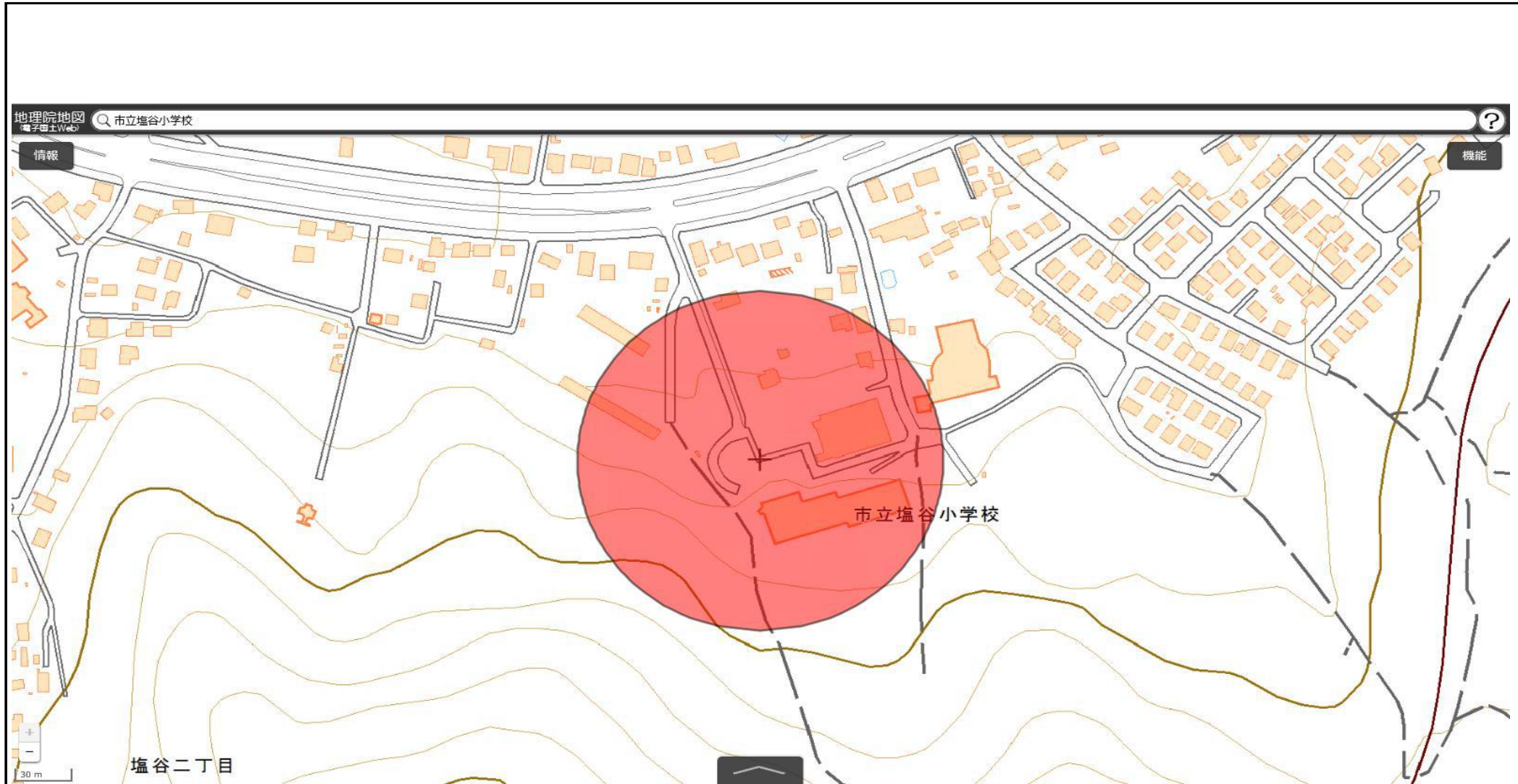
国土地理院の電子地形図（タイル）に半径100メートルの円を追記



この地図は、国土地理院長の承認を得て、同院発行の電子地形図(タイル)を複製したものである。(承認番号 平29情複、第1225号)

小樽市立塩谷小学校
敷地の出入口の周囲100メートルの区域

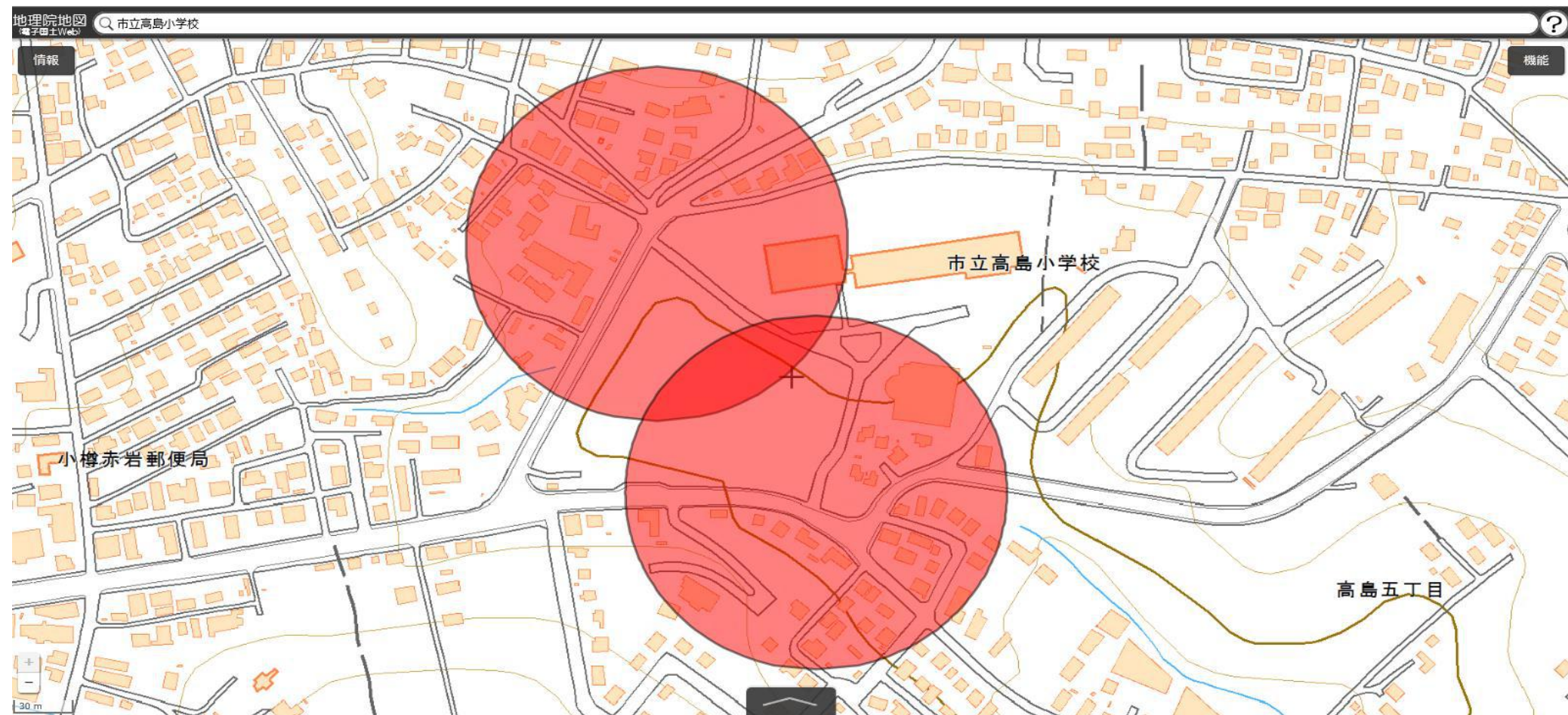
国土地理院の電子地形図（タイル）に半径100メートルの円を追記



この地図は、国土地理院長の承認を得て、同院発行の電子地形図(タイル)を複製したものである。(承認番号 平29情複、第1225号)

小樽市立高島小学校
敷地の出入口の周囲100メートルの区域

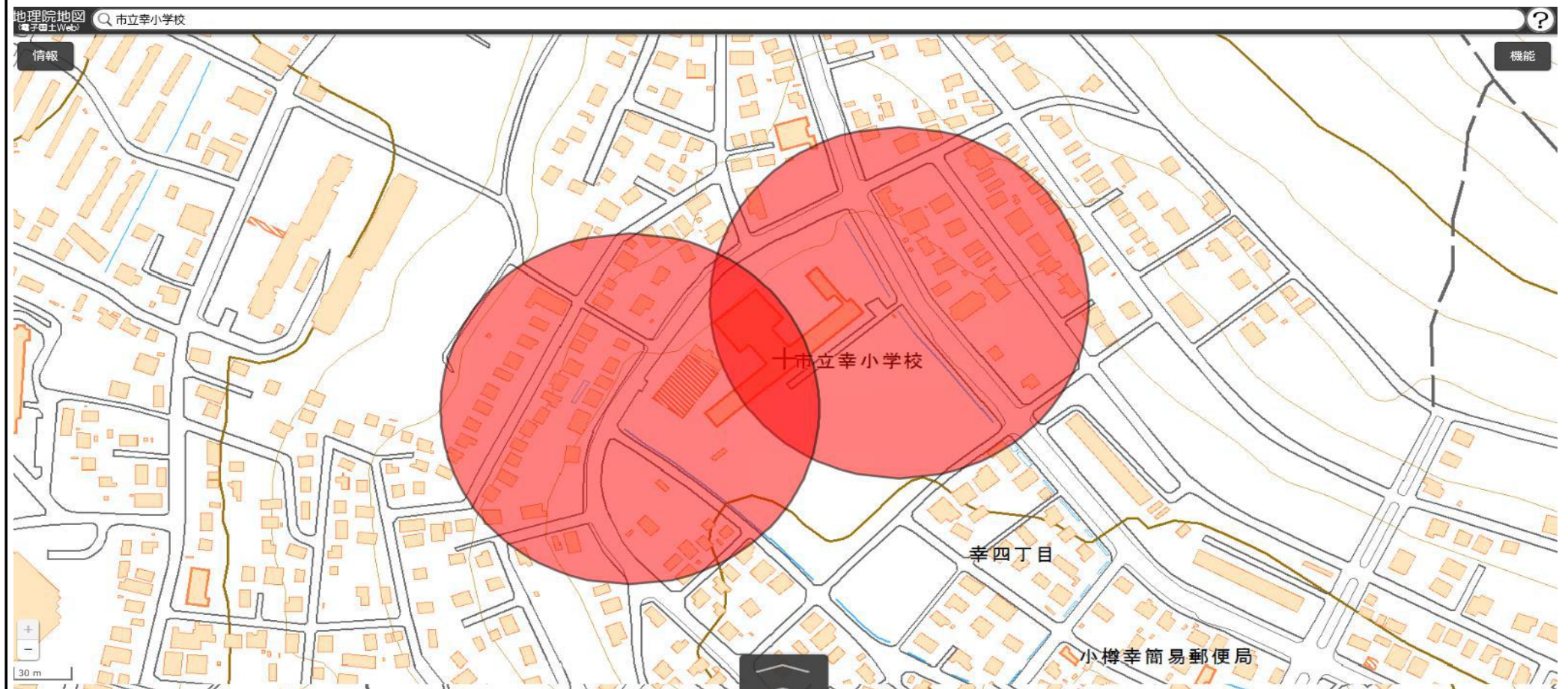
国土地理院の電子地形図（タイル）に半径100メートルの円を追記



この地図は、国土地理院長の承認を得て、同院発行の電子地形図(タイル)を複製したものである。(承認番号 平29情複、第1225号)

小樽市立幸小学校
敷地の出入口の周囲100メートルの区域

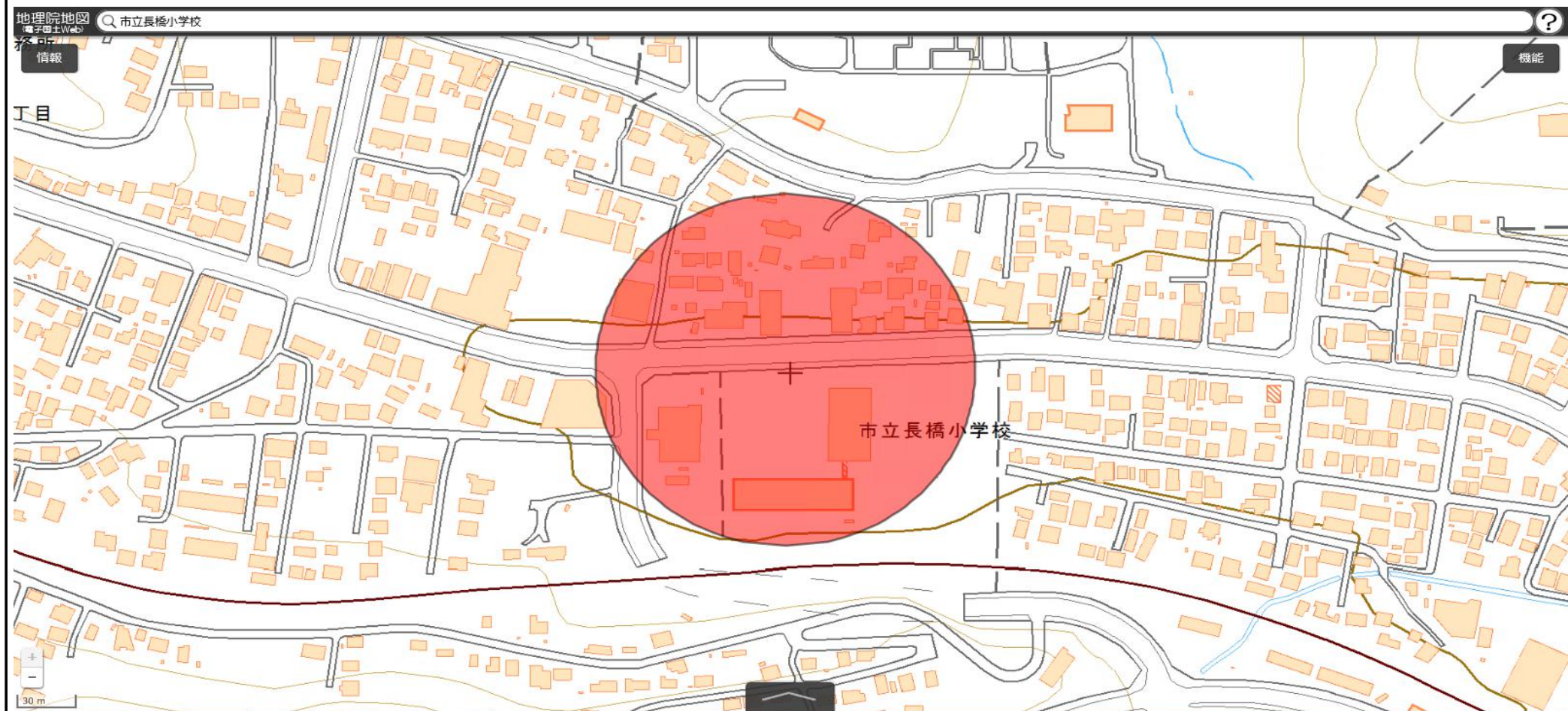
国土地理院の電子地形図（タイル）に半径100メートルの円を追記



この地図は、国土地理院長の承認を得て、同院発行の電子地形図(タイル)を複製したものである。(承認番号 平29情複、第1225号)

小樽市立長橋小学校
敷地の出入口の周囲100メートルの区域

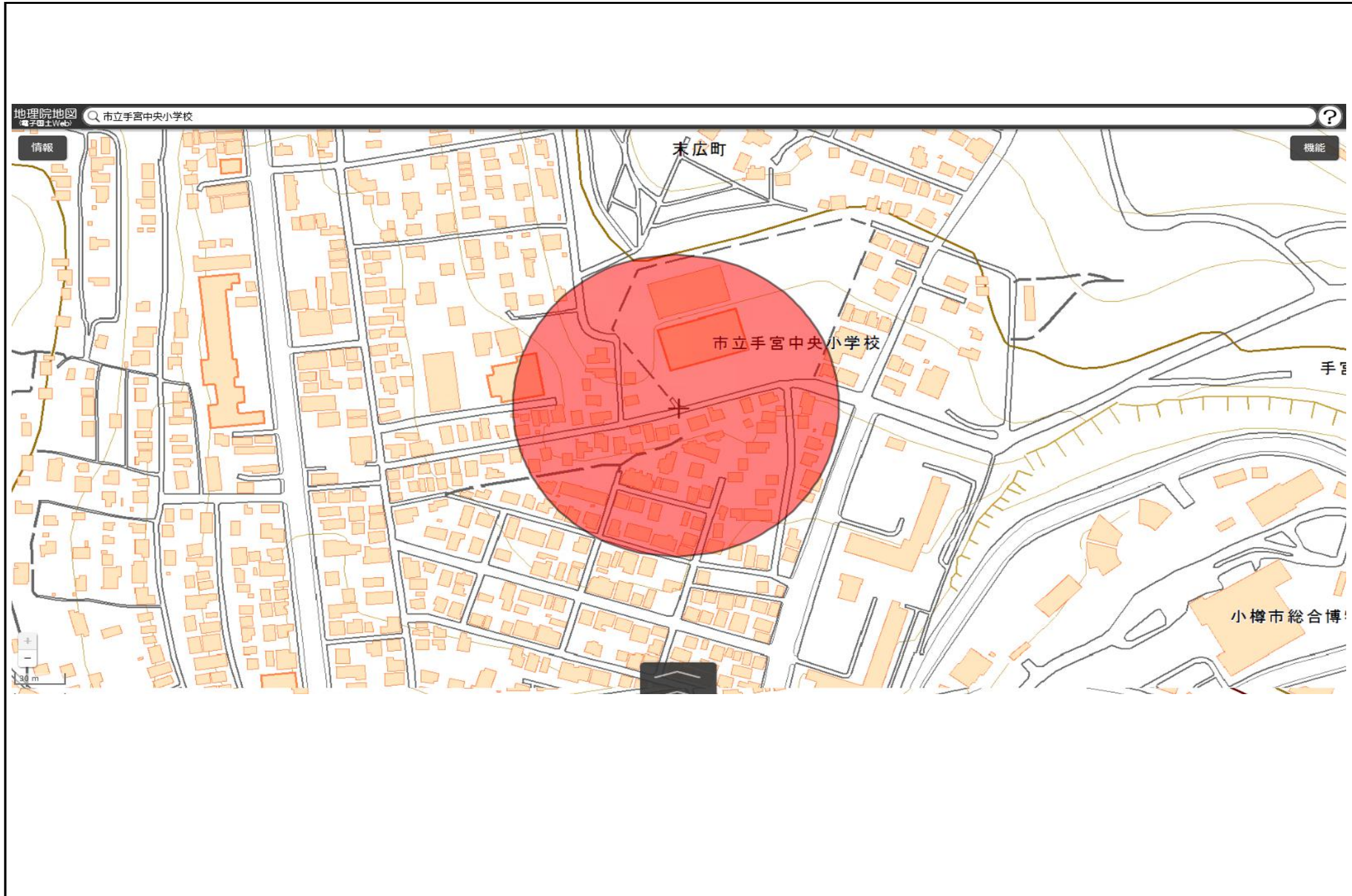
国土地理院の電子地形図（タイル）に半径100メートルの円を追記



この地図は、国土地理院長の承認を得て、同院発行の電子地形図(タイル)を複製したものである。(承認番号 平29情複、第1225号)

小樽市立手宮中央小学校
敷地の出入口の周囲100メートルの区域

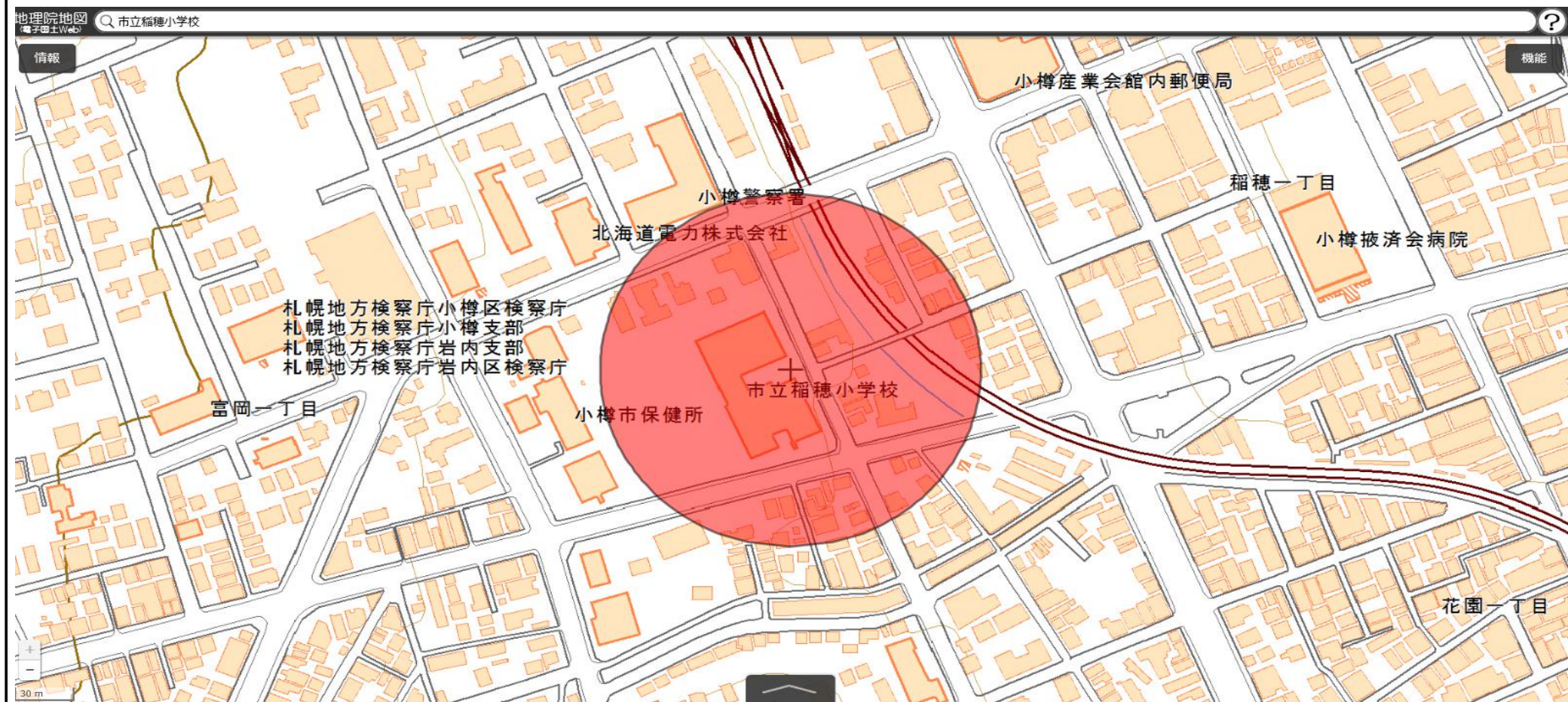
国土地理院の電子地形図（タイル）に半径100メートルの円を追記



この地図は、国土地理院長の承認を得て、同院発行の電子地形図(タイル)を複製したものである。(承認番号 平29情複、第1225号)

小樽市立稲穂小学校
敷地の出入口の周囲100メートルの区域

国土地理院の電子地形図（タイル）に半径100メートルの円を追記



この地図は、国土地理院長の承認を得て、同院発行の電子地形図(タイル)を複製したものである。(承認番号 平29情複、第1225号)