

図 2 (1) N1 ペア幼鳥飛翔図

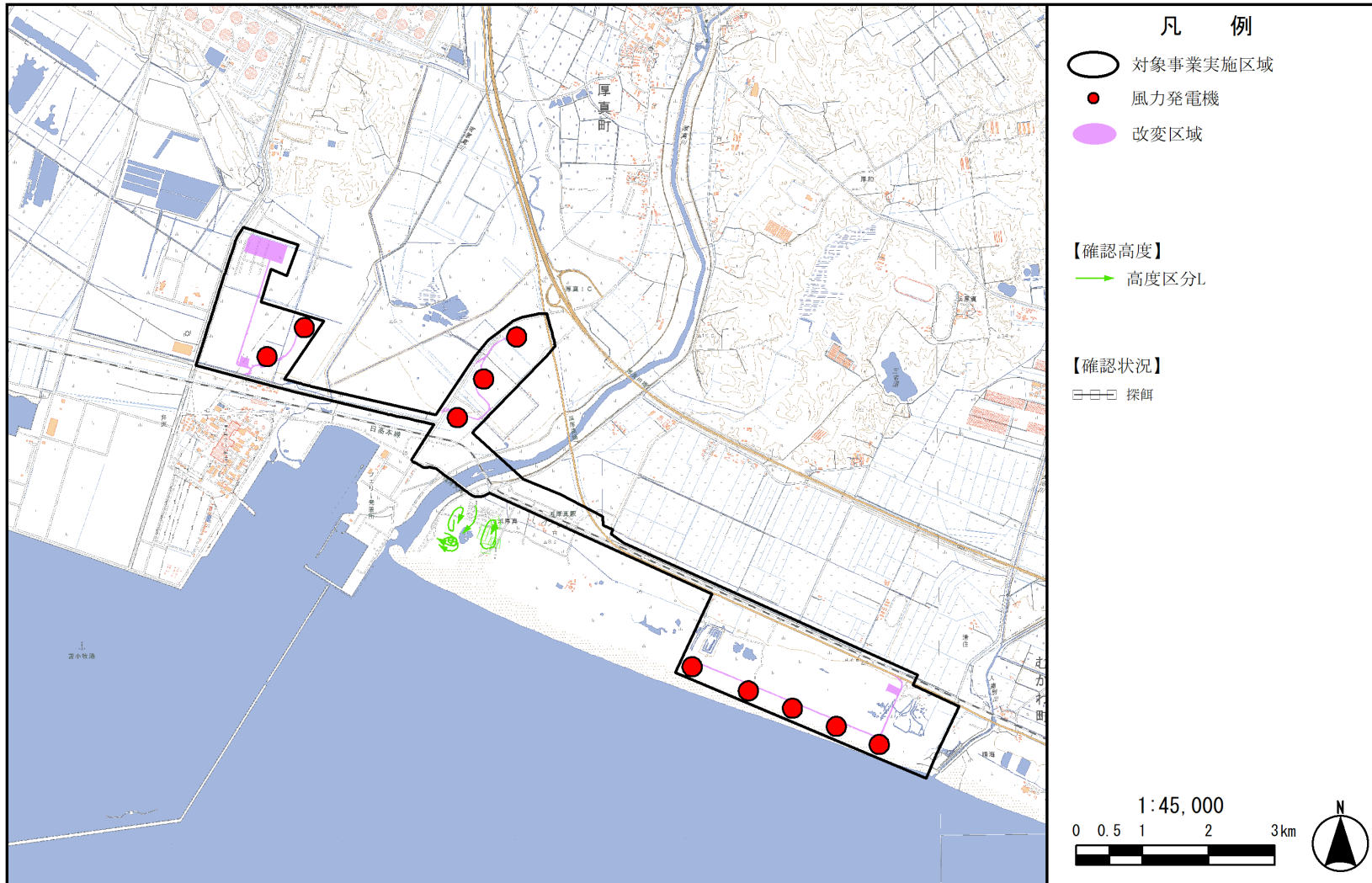


図 1 (2) N2 ペア幼鳥飛翔図

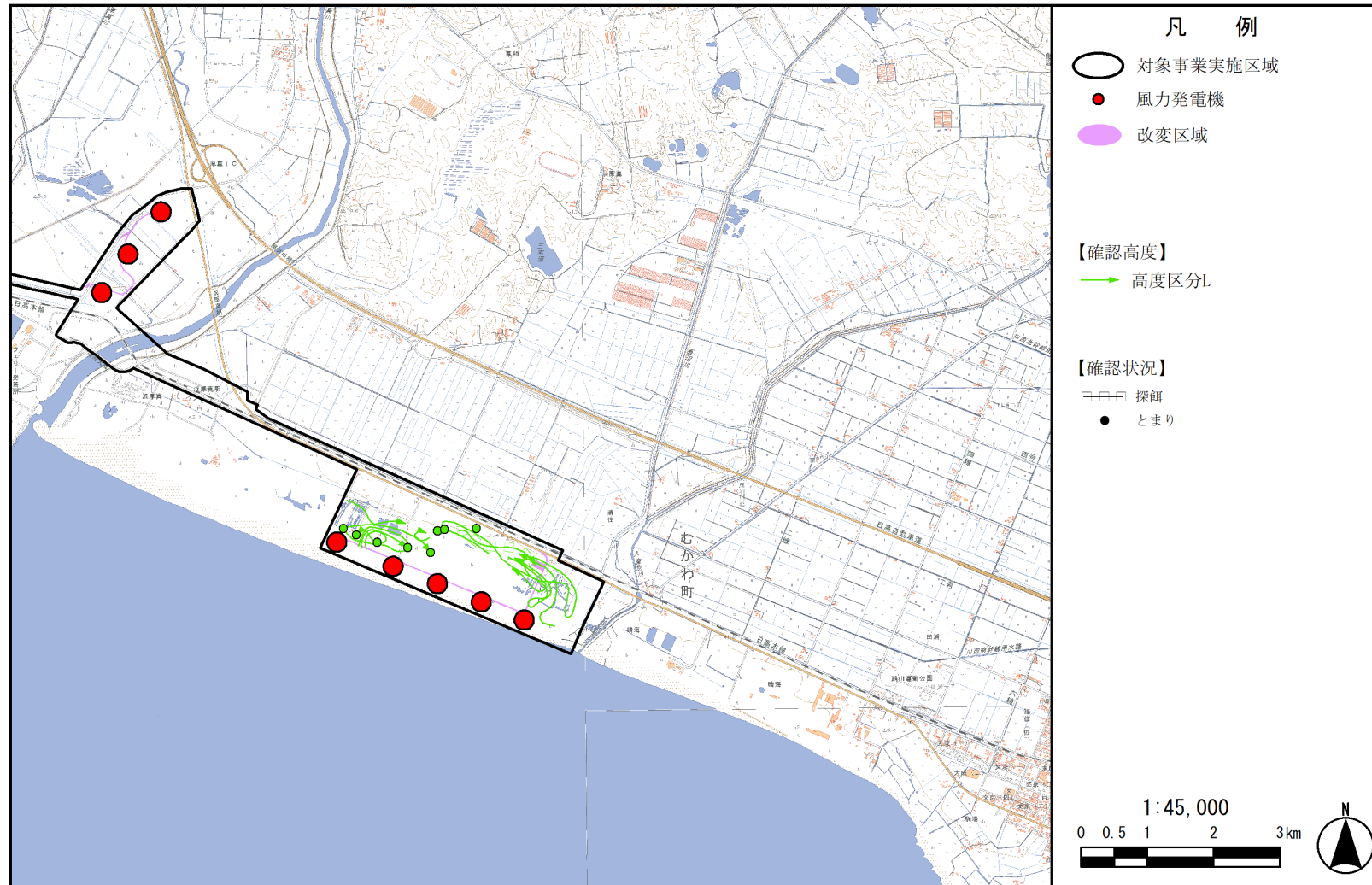


図 1 (3) N4 ペア幼鳥飛翔図

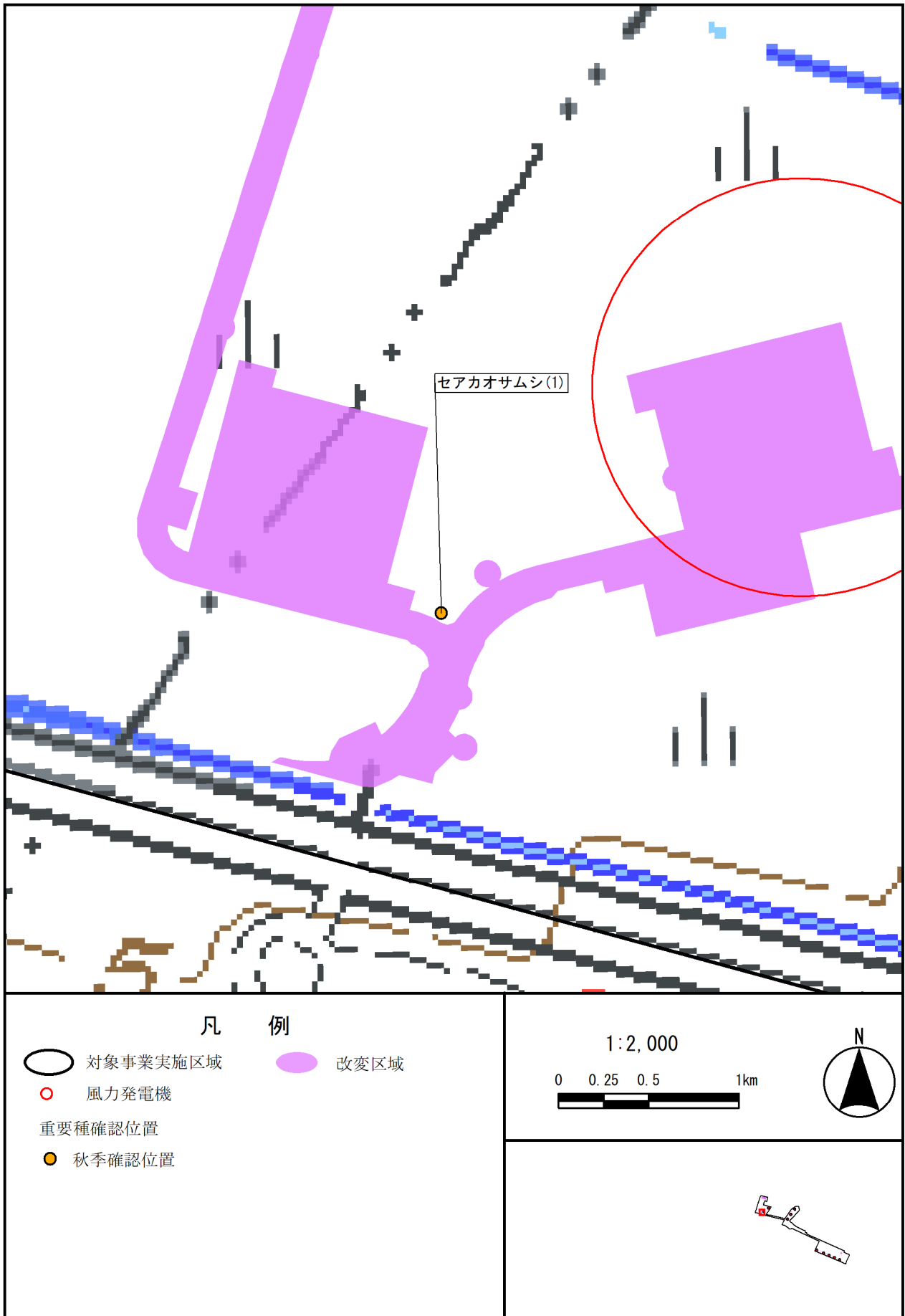


図1 重要種確認位置拡大図：セアカオサムシ

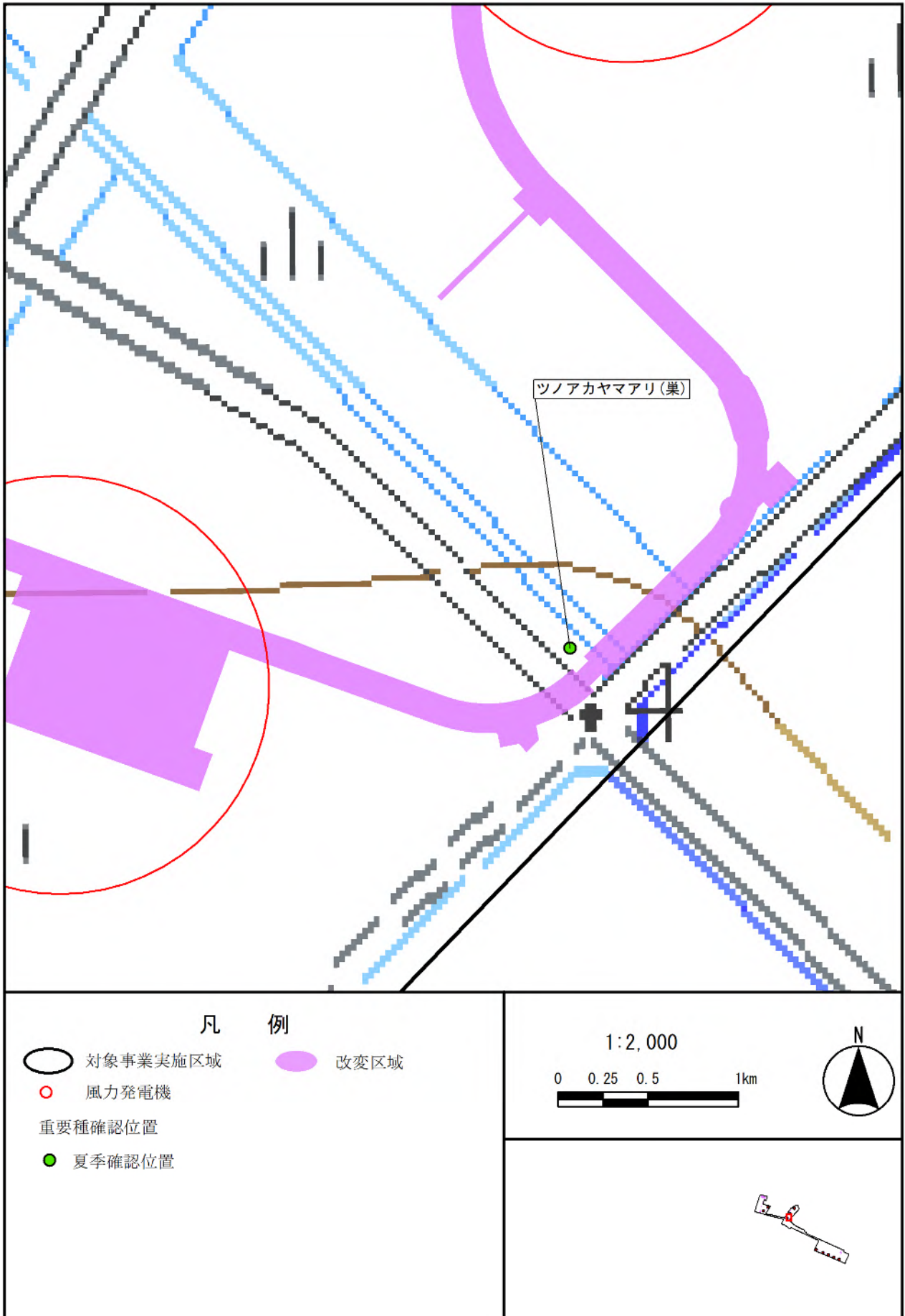


図2 重要種確認位置拡大図：ツノアカヤマアリ

希少種保護のため非公開といたします。

図1 重要種確認位置拡大図：エゾホトケドジョウ

希少種保護のため非公開といたします。

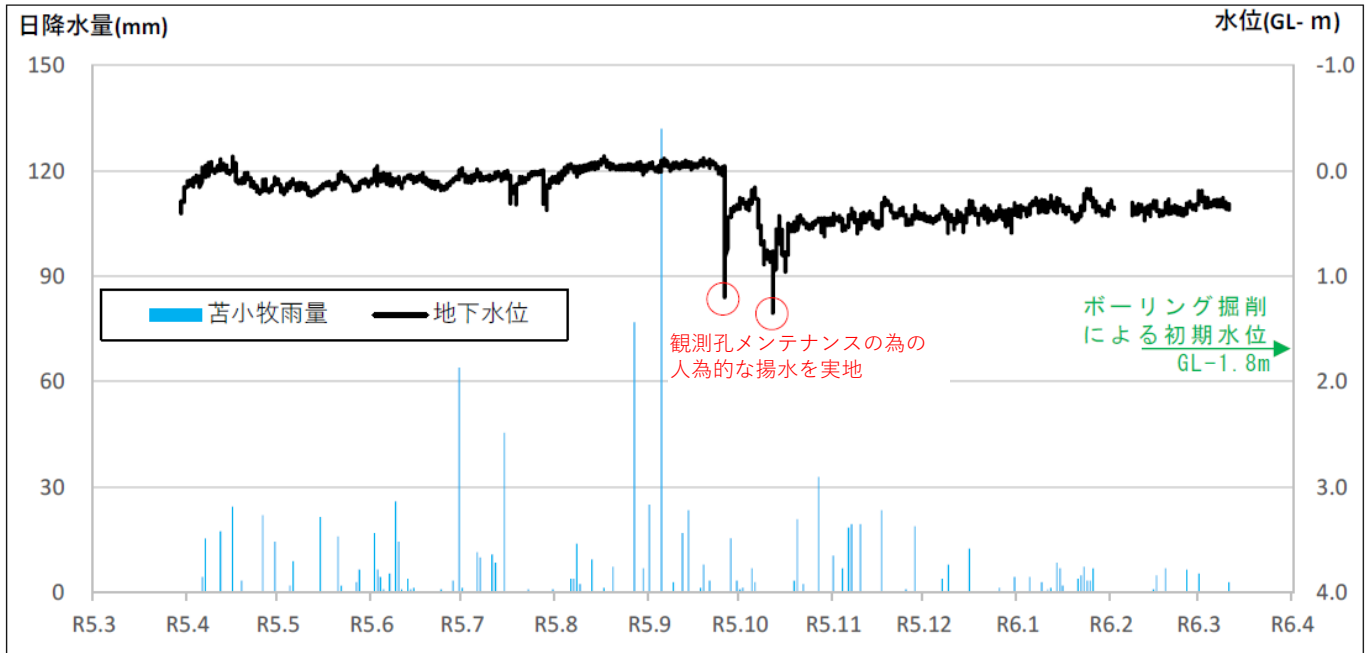
図1 重要種確認位置拡大図：ヒロハノカワラサイコ1

希少種保護のため非公開といたします。

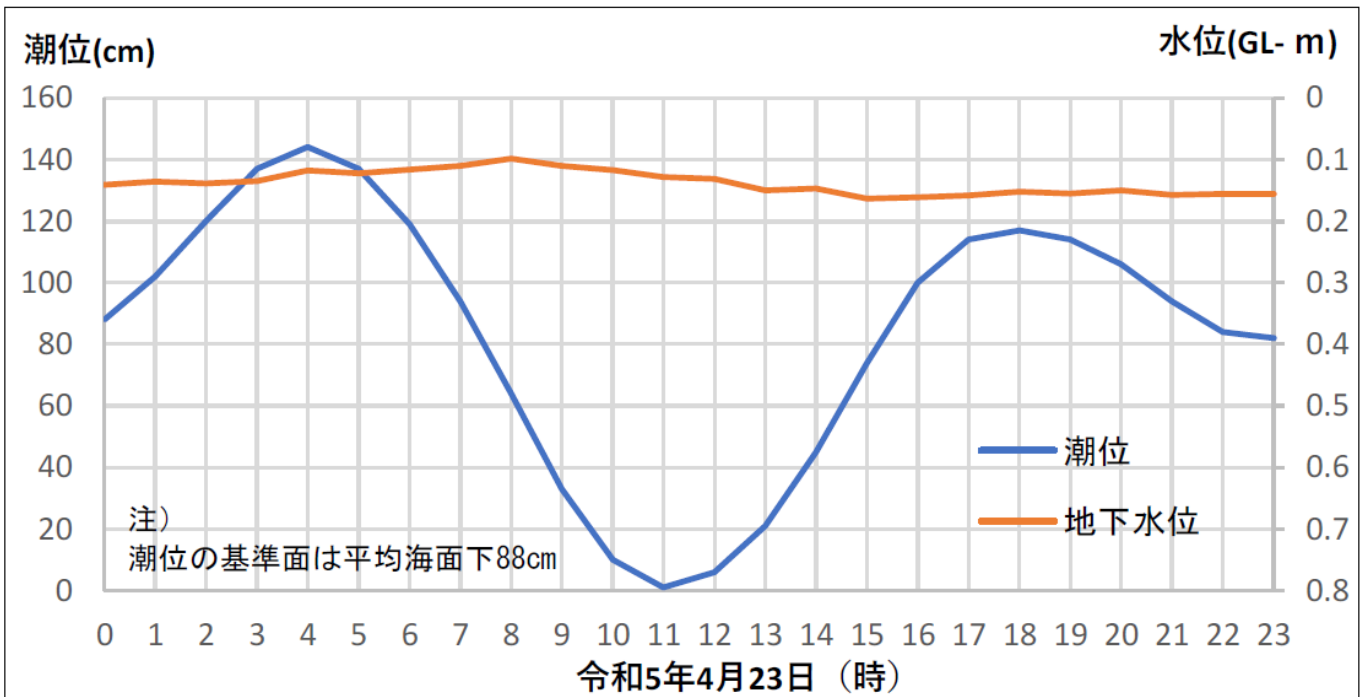
図 2 重要種確認位置拡大図：ヒロハノカワラサイコ 2

希少種保護のため非公開といたします。

図1 重要種確認位置拡大図：イソスミレ



地下水位観測結果 (東側エリア)



地下水位と潮位データとの比較 (東側エリア : 令和 5 年 4 月 23 日)

表 オジロワシの狩り回数


調査年	月	成否（個体数）		
		成功	失敗	不明
令和3年	4	1	1	1
	5		3	
	6			1
	7			
	8		1	1
令和4年	4			
	5			
	6			
	7			
	8	1		1
令和5年	4			
	5	1		
	6			
	7			1
	8			
合計		3	5	5

【現狀】



②浜厚真海浜公園〔北西方向〕【春季】

【現狀】



②浜厚真海浜公園〔北西方向〕【夏季】

【現状】




②浜厚真海浜公園〔北西方向〕【秋季】

【現状】



②浜厚真海浜公園〔北西方向〕【冬季】

【現狀】



②浜厚真海浜公園〔北方向〕【春季】

【現狀】



②浜厚真海浜公園〔北方向〕【夏季】

【現状】



②浜厚真海浜公園〔北方向〕【秋季】

【現状】



②浜厚真海浜公園〔北方向〕【冬季】