

図 EADAS センシティブリティマップ (注意喚起メッシュ) (海域)

別添 3-11 植生自然度

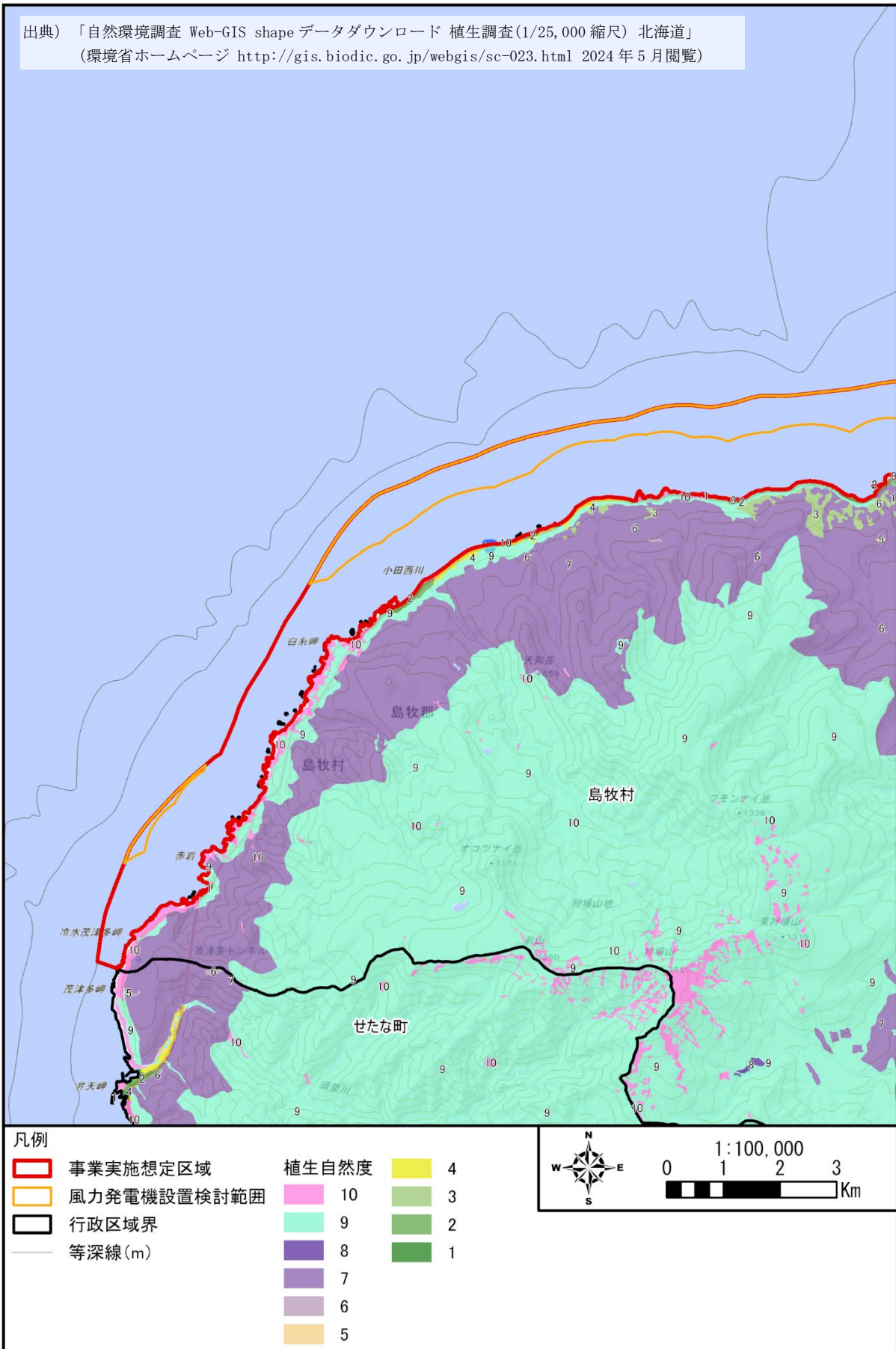


図 植生自然度 (1/2)

出典) 「自然環境調査 Web-GIS shape データダウンロード 植生調査(1/25,000 縮尺) 北海道」
 (環境省ホームページ <http://gis.biodic.go.jp/webgis/sc-023.html> 2024年5月閲覧)

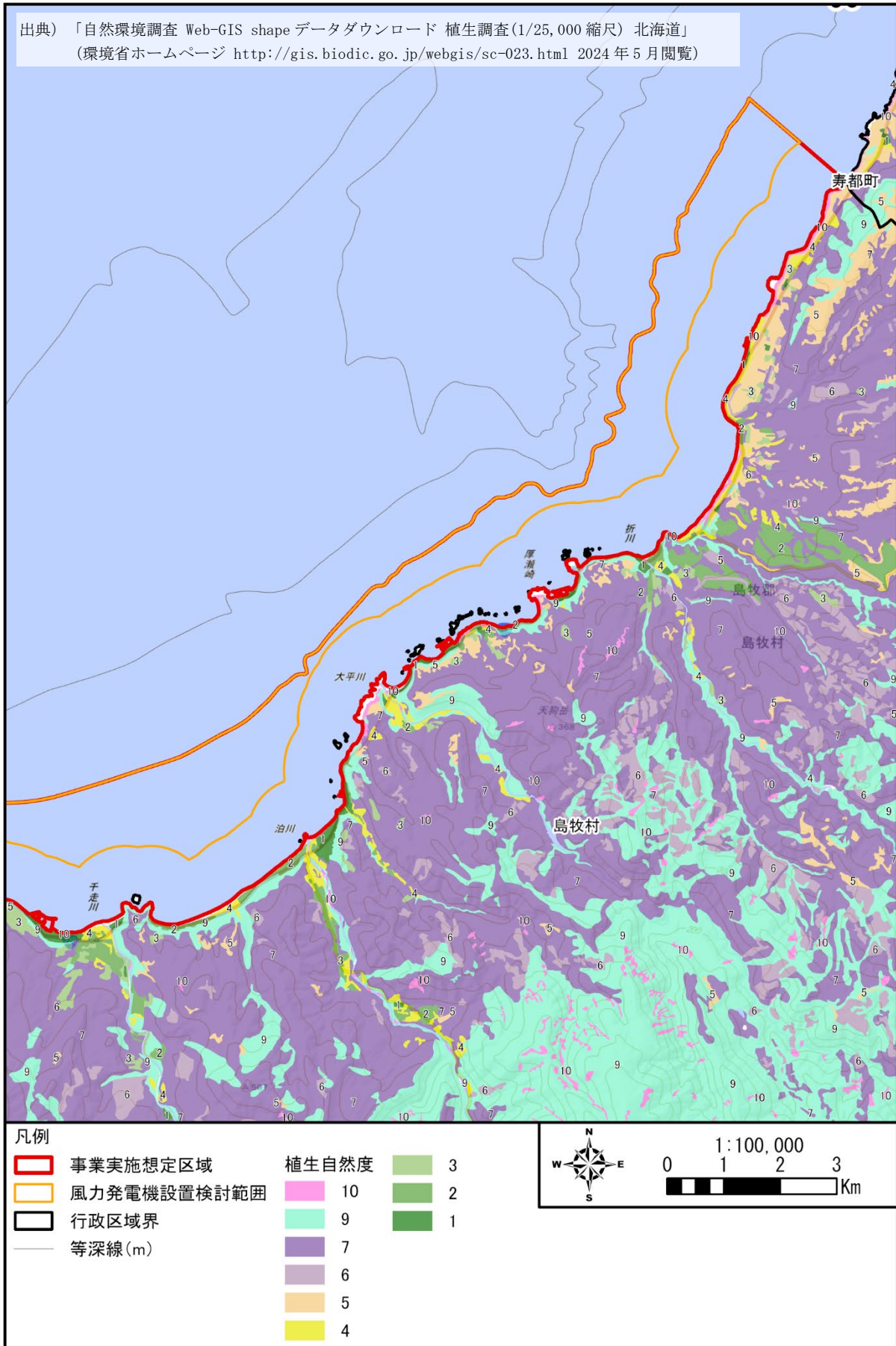


図 植生自然度 (2/2)

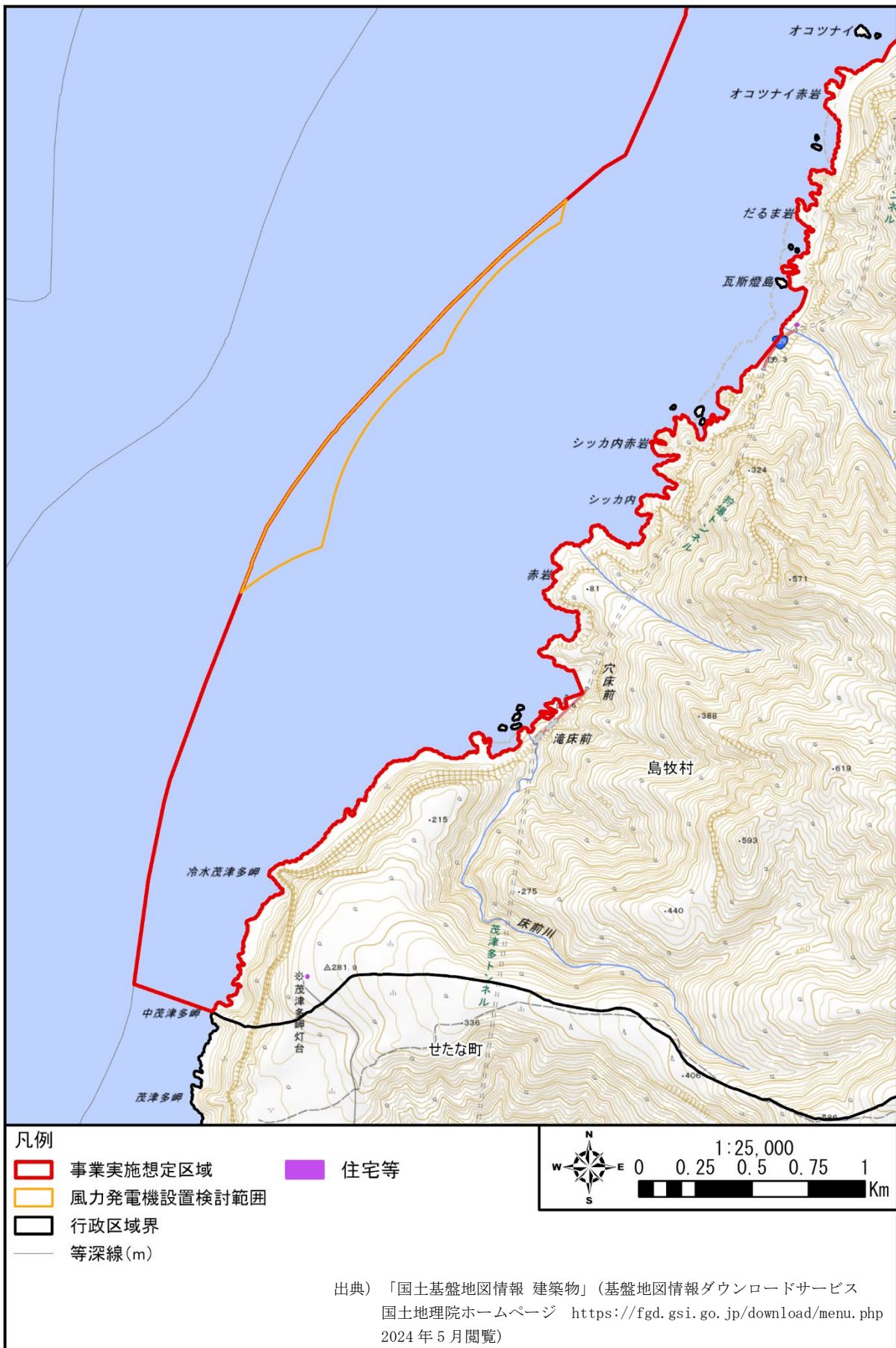


図 住宅等の分布状況(拡大図)(1/11)

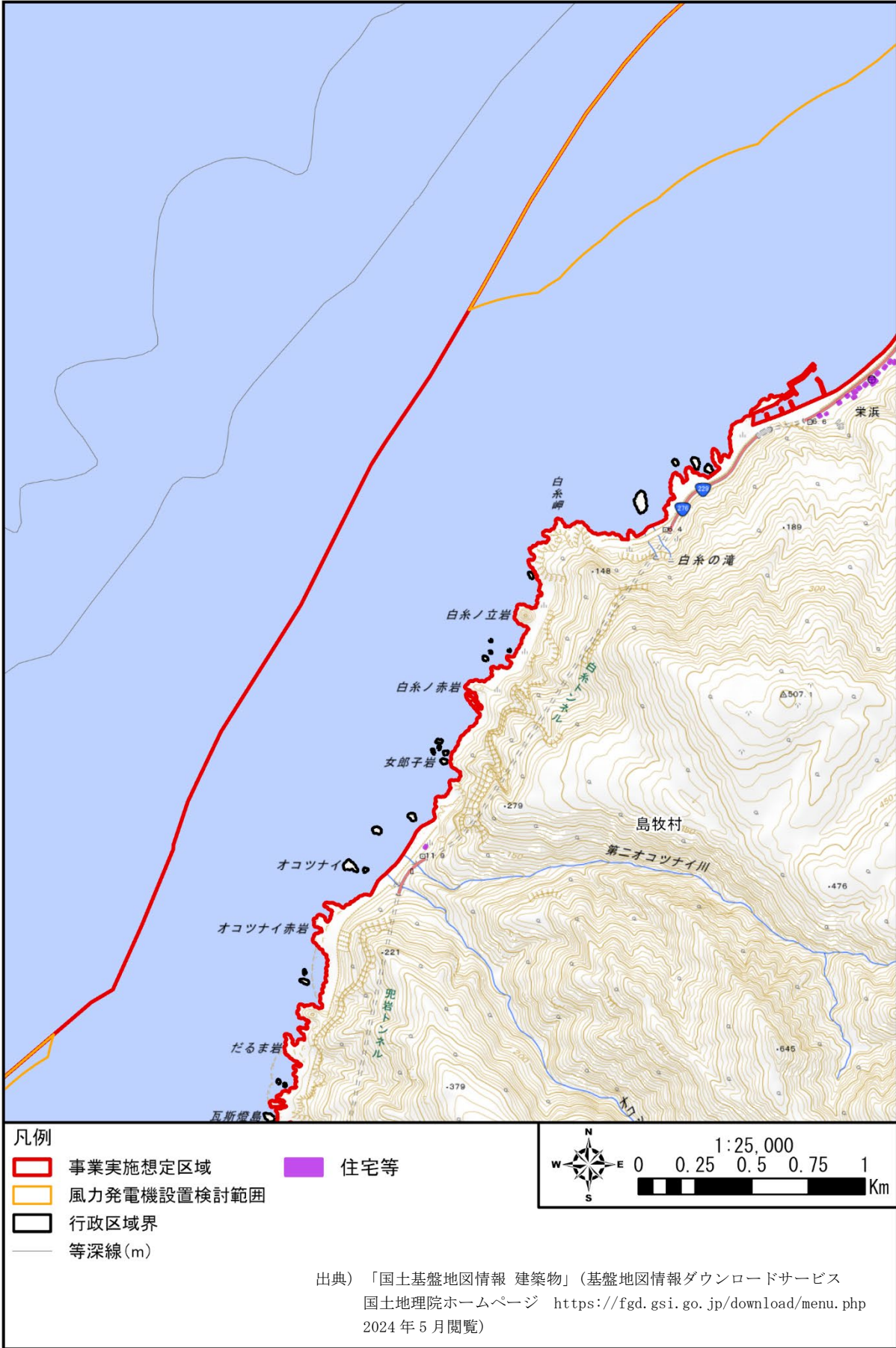


図 住宅等の分布状況(拡大図)(2/11)

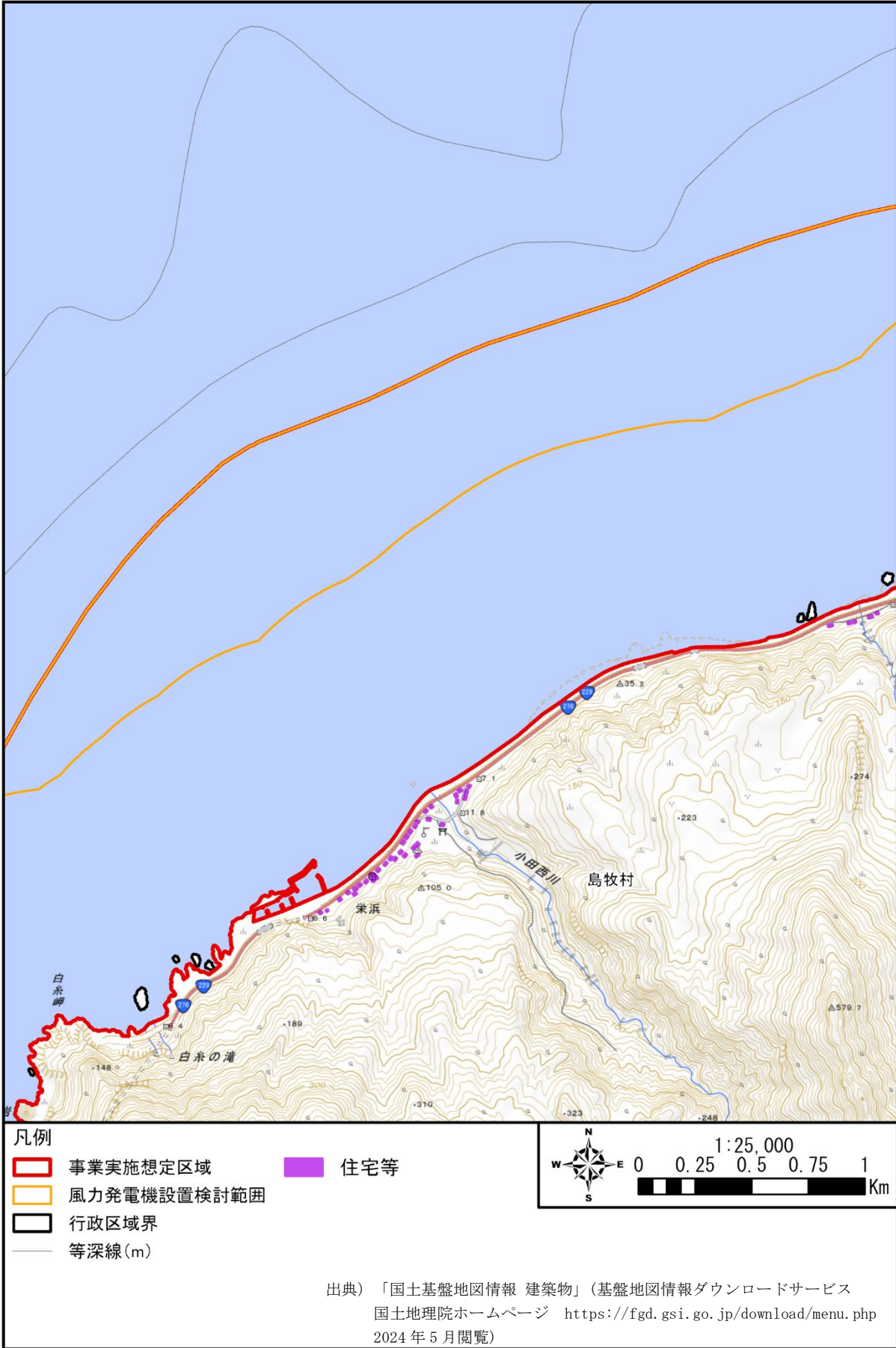


図 住宅等の分布状況(拡大図)(3/11)