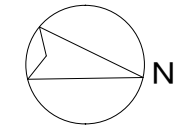
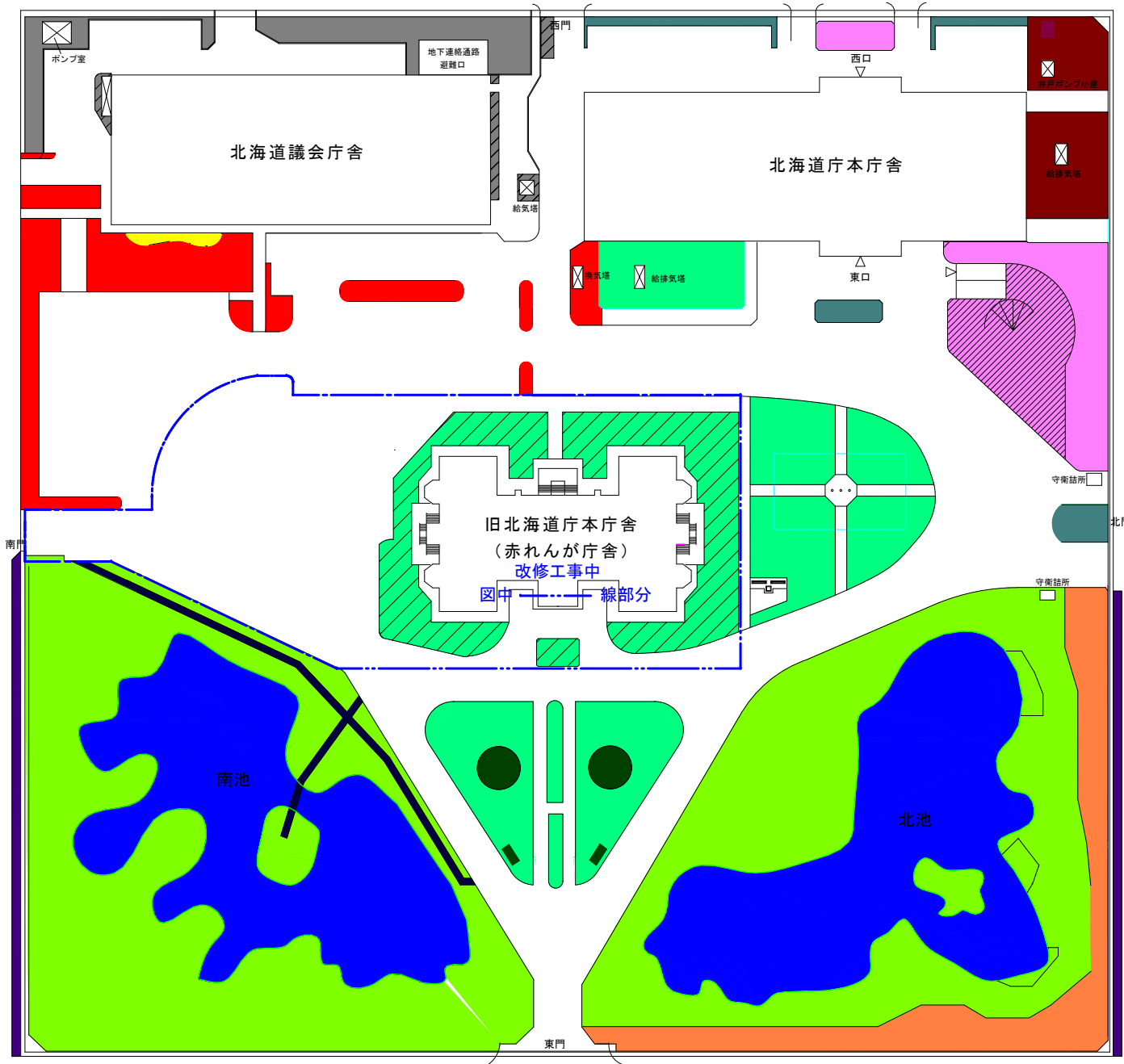


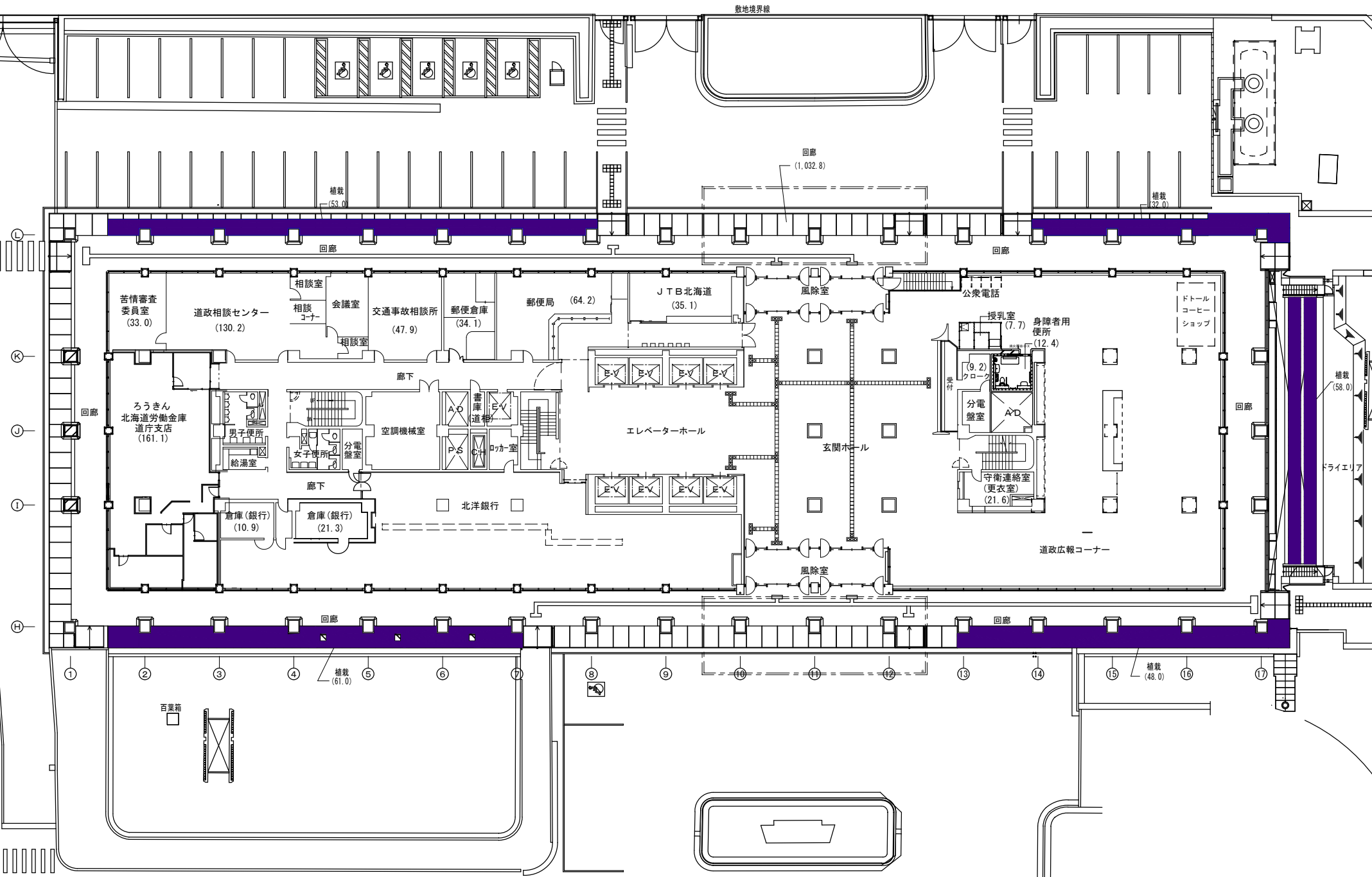
# 別紙 1 北海道庁本庁舎構内庭園管理業務 対象区域図



	A	芝生	3,334 m <sup>2</sup>
	A'	芝生	1,670 m <sup>2</sup>
	B	芝生	9,895 m <sup>2</sup>
	C	芝生	1,585 m <sup>2</sup>
	D	芝生	786 m <sup>2</sup>
	D'	自然草地	776 m <sup>2</sup>
	E	芝生	759 m <sup>2</sup>
	F	芝生	351 m <sup>2</sup>
	F'	芝生	122 m <sup>2</sup>
	G	芝生	154 m <sup>2</sup>
	H	池	7,180 m <sup>2</sup>
	H'	池(姪網清掃)	802 m <sup>2</sup>
	I	花壇(構内)	134 m <sup>2</sup>
	J	花壇 (フェンス、回廊、ドライエリア)	235 m <sup>2</sup>
	K	園路	200 m <sup>2</sup>
	L	芝生	1,320 m <sup>2</sup>
	M	花壇(議会庁舎前)	48 m <sup>2</sup>
外周(花壇部分を除く)			673 m <sup>2</sup>
外周(東面・花壇部分を除く)			418 m <sup>2</sup>

※ 回廊、ドライエリアの位置は本庁舎1階平面図(別図)による。

# 別紙 1 北海道庁本庁舎構内庭園管理業務 対象区域図



本庁舎 1階平面図